

1988


鑄師屋遺跡群

鑄 師 屋 遺 跡 II  
( 図 版 編 )

長野県佐久市小田井鑄師屋遺跡II発掘調査報告書

昭和63年3月

長野県佐久市教育委員会



H5号住居址（南より）



H6号住居址（南より）



H6号住居址カマド遺物出土状況（南より）




H6号住居址カマド（南より）



H6号住居址カマド完照（南より）



H8号住居址（北より）



H8号住居址遺物出土状況（北より）



H8号住居址カマド（南より）



H8号住居址カマド完備（南より）



H9号住居址



H9号住居址遺物出土状況(南より)



H9号住居址カマド遺物出土状況(南より)



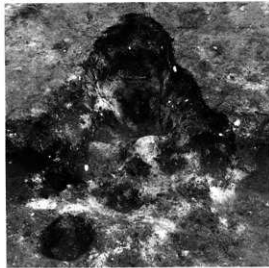
H9号住居址カマド完備(南より)



H10号住居址（南より）




H10号住居址カマド（南より）



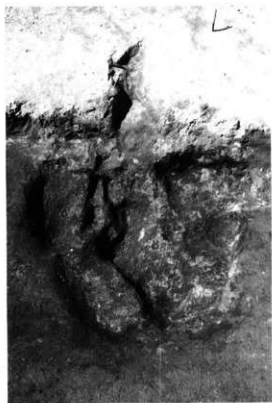
H10号住居址カマド完麗（南より）



H10号住居址遺物出土状況



H11号住居址(南より)



H11号住居址カマド完掘(南より)




H11号住居址カマド(南より)






H12号住居址（南より）



H12号住居址発掘（南より）



H12号住居址カマド



H13号住居址カマド



少年考古学教室風景



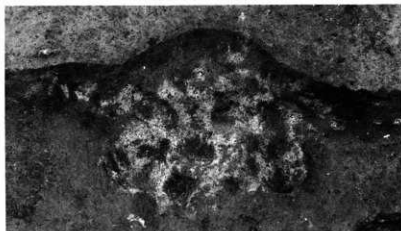
H13号住居址（南より）



H14号住居址（南より）



H14号住居址カマド（南より）



H14号住居址カマド完型（南より）



H15号住居址遺物出土状況（南より）




H15号住居址カマド（南より）




H15号住居址カマド突圍（南より）



H16号住居址カマド（北より）



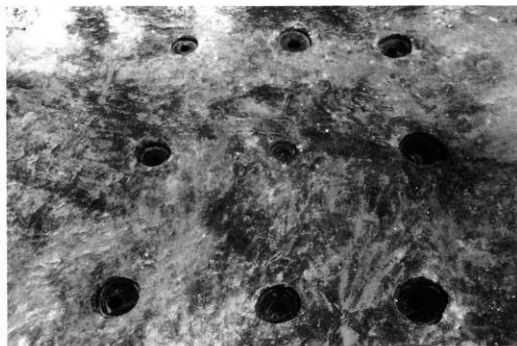
H15号住居址（南より）




H16号住居址（北より）



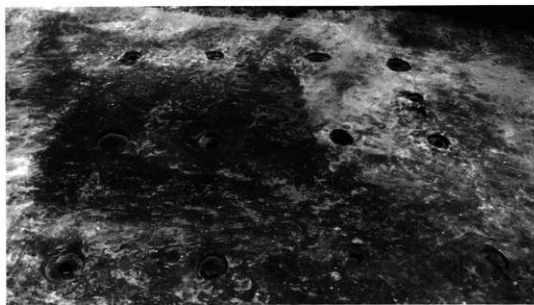
H18号住居址(南より)



F1号掘立柱建物址柱痕(南より)



F1号独立柱建物址(南より)




F2号独立柱建物址柱痕(南より)

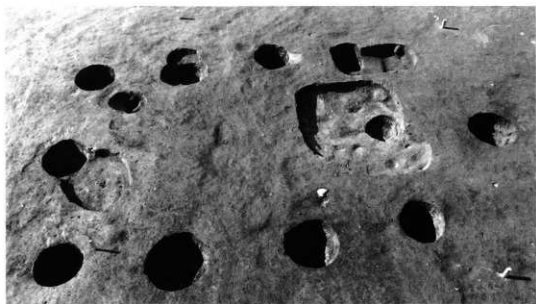





F2号獨立柱建物址(南より)




F3号獨立柱建物址柱痕(南より)




F3号獨立柱建物址（南より）



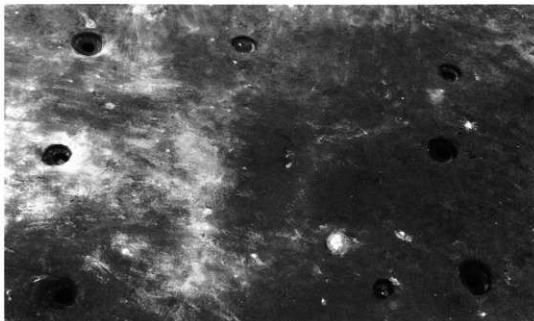
F4号獨立柱建物址（南より）



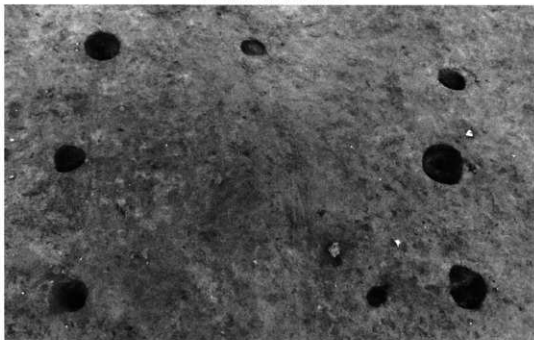
F5号独立柱建物址柱痕(西より)




F5号独立柱建物址(西より)



F 6号独立柱建物址柱痕（南より）



F 6号独立柱建物址（南より）




F7号独立柱建物址柱痕（北より）



F7号独立柱建物址（北より）



F8号掘立柱建物址（北より）



F9号掘立柱建物址柱痕（南より）




F 9号掘立柱建物址 (南より)



F 9号・F10号掘立柱建物址 (南より)



F11号獨立柱建物址（南より）



F12号獨立柱建物址柱痕（西より）






第9号竪穴状遺構（南より）



第14号竪穴状遺構横断群出土状況（西より）



第15号壑穴状遺構（北より）



第11号壑穴状遺構（南より）



第15号壑穴状遺構銅製品出土状況



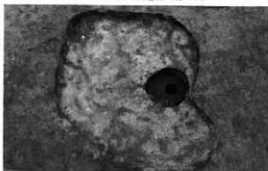
第13号壑穴状遺構（東より）




第10号竪穴状遺構（北より）



第12号竪穴状遺構（南より）



D91号土坑（南より）



D93号土坑（東より）



D92号土坑（北より）



D94号土坑（南より）



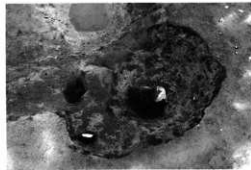
D95号土坑（北より）




D100号土坑（南より）




D97号土坑（北より）



D101号土坑（東より）




D98号土坑木製品出土状況



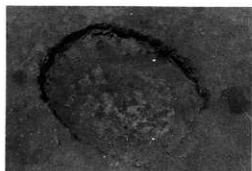
D102号土坑（南より）



D99号土坑（南より）



D103号土坑（南より）




D104号土坑（北より）




D108号土坑（南より）



D105号土坑（南より）



D109号土坑（南より）



D106号土坑（南より）



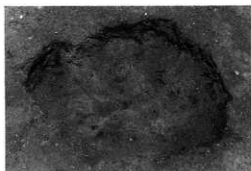
D110号土坑（南より）




D107号土坑（西より）




D111号・D112号・D152号・D153号土坑



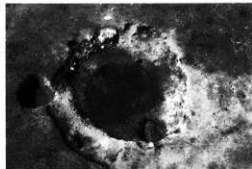
D113号土坑（南より）



D117号土坑（南より）



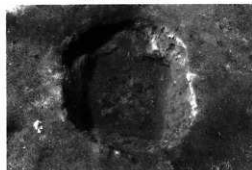
D114号土坑（北より）



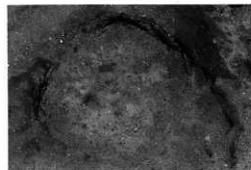
D118号土坑（南より）



D115号土坑（南より）




D119号土坑（東より）




D116号土坑（南より）




D122号・D151号土坑（東より）




D123号土坑（南より）



D127号土坑（南より）



D124号土坑（南より）



D128号土坑（南より）



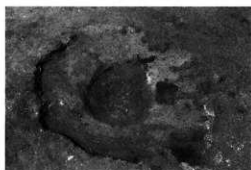
D125号土坑（東より）




D130号土坑（南より）



D126号土坑（南より）



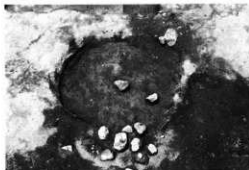
D134号土坑（南より）




D136号土坑(西より)



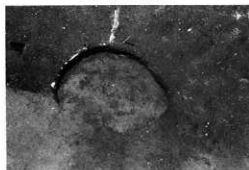
D141号土坑(東より)




D137号土坑(南より)



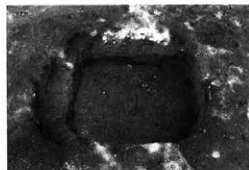
D142号土坑(東より)



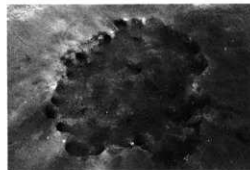
D138号土坑(南より)



D143号土坑(西より)

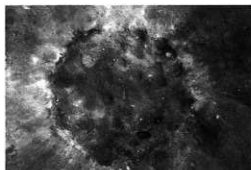


D139号土坑(南より)




D144号土坑(南より)





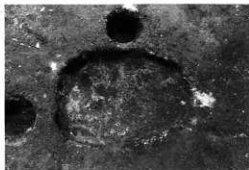
D145号土坑 (南より)




D149号土坑 (南より)



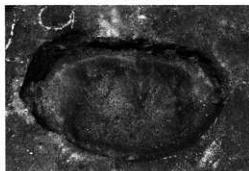
D146・D218号土坑 (北より)




D158号土坑 (南より)




D147号土坑 (東より)



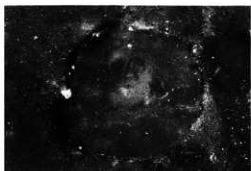
D159号土坑 (東より)



D148号土坑 (西より)



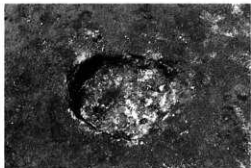
D161号土坑 (南より)




D162号土坑（東より）




D166号土坑（南より）



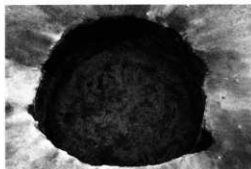
D163号土坑（北より）




D167号土坑（東より）




D164号土坑（南より）



D168号土坑（南より）




D165・176号土坑（西より）




D169号土坑（西より）



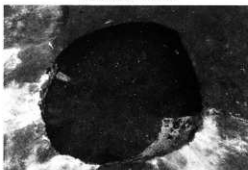
D170号土坑（南より）



D174号土坑（南より）



D171号土坑（南より）



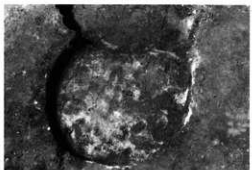
D175号土坑（南より）



D172号土坑（南より）



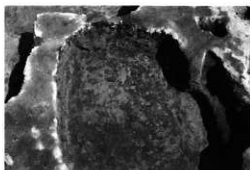
D177号土坑（東より）




D173号土坑（南より）



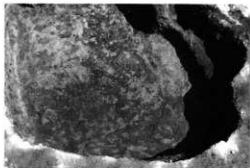
D180号土坑（南より）



D181号土坑 (南より)



D185号土坑出土状況 (東より)



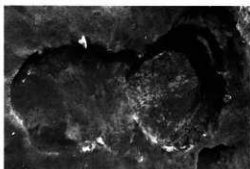
D182号土坑 (南より)



D184・D185号土坑出土状況(東より)



D183号土坑 (南より)



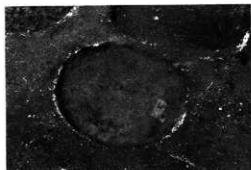
D184・D185号土坑 (西より)



D184号土坑出土状況 (東より)




D186号土坑 (南より)




D187号土坑（東より）




D191号土坑（東より）



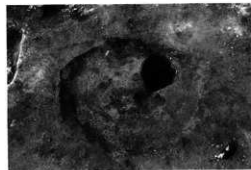
D188号土坑（東より）




D192号土坑（東より）



D189号土坑（南より）



D193号土坑（南より）



D190号土坑（西より）



D194号土坑（南より）



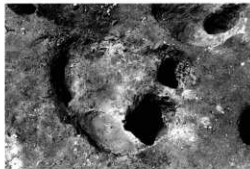
D195号土坑（西より）



D200号土坑（北より）




D196号土坑（西より）




D201号土坑（南より）



D197号土坑（西より）



D202号土坑（東より）



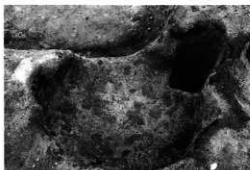
D199号土坑（北より）



D203号土坑（北より）



D204号土坑（西より）



D210号土坑（南より）




D205号土坑（東より）



D213号土坑（西より）




D208号土坑（北より）



D215号土坑（南より）



D209号土坑（南より）




D216・D220号土坑（東より）



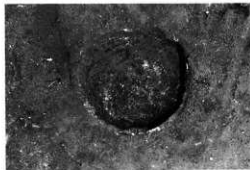
D217号土坑 (東より)



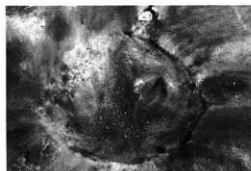
D222号土坑 (西より)



D219号土坑 (南より)



D223号土坑 (南より)



D221号土坑 (南より)



D224号土坑 (南より)



M5号溝状遺構 (北より)

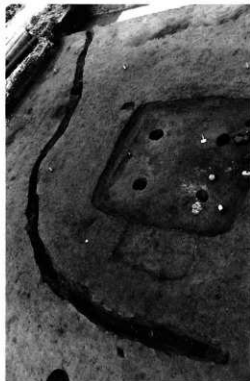


発掘風景 (M3)






M3号溝状遺構（南より）



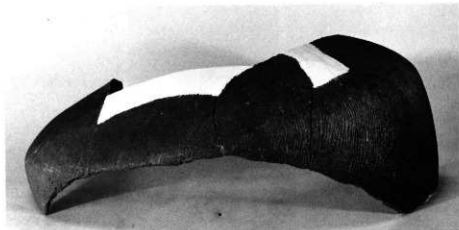
M4号溝状遺構（東より）



M7号溝状遺構（南より）



M11号溝状遺構（南より）



H 6 7-2



H 6 5-2



H 6 5-4




H 6 5-3



H 6 5-5



H 7 9-2



H 7 9-3



H 9 15-1



H 8 11-1



H 8 11-2



H 8 11-3



H 9 15-4



H 9 15-5



H11 21-1



H11 21-2



H11 21-3




H11 21-4




H12 24-2



H12 24-3



H13 27-5



H13 28-8



H13 28-12



H13 28-10



H13 28-13




H13 28-14



H13 28-9



H13 28-11



H13 28-21



H13 27-6



H13 28-15



H13 29-26



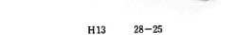
H13 28-25



H13 28-24



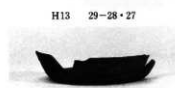
H13 29-29



H13 不明磁石




H13 29-28·27



H14 33-20



H14 32-9



H14 33-12



H14 32-1



H14 32-4



H14 32-2



H14 32-6



H14 32-3




H14 33-11



H14 32-8



H14 33-14



H14 33-25



H14 33-24



H14 33-23



H14 33-17



H14 33-18



H14 33-16



H14 33-15



H14 33-19



H15 37-13



H15 37-8



H15 37-1



H15 37-12



H15 37-4



H16 40-2



H16 40-3



H16 40-1



H16 40-8



H16 40-4



H17 42-4




H17 42-1



H17 42-6



H17 42-9



H18 44-20



H18 44-6



H18 44-1



H18 44-5



H18 44-8



H19 47-1



H18 44-16



H18 44-4



H18 44-10




H18 44-7



H18 45-21



H18 44-9



H18 44-13




F 3 51-2



F 3 51-1



F 3 51-3



F 9 60-1



F11 63-1



Ta9 67-4



Ta9 66-1·2



Ta9 66-3



Ta10 68-3



Ta10 68-2



Ta11 73-2



Ta10 69-4



Ta10 68-1



Ta15 81-16



Ta13 76-1·2



Ta11 72-1



Ta15 81-15



Ta15 出土不明石器



D216 223-33



Ta15 80-1





Ta15 80-5, 81-10-14



Ta14 78-1-2



D216 223-36



Ta15 81-11-12, 80-4



Ta15 80-9-81-13



D123 223-37



D166 224-39



Ta15 80-6-7-8



D150 223-38



D192 220-19



D195 220-18



D190 223-35



D172-105 223-34, 222-32



D176 222-31



D185 219-15



D221 · 115 · 204 . 222-27 · 29 · 26



D185 218-13



D126 · 115 · 111 222-25 · 28 · 30



D192 218-14



D195 220-20



D195 220-21



D185 221-24



D171 216-3



D126 216-1



D176・192接合 219-17



D185 219-16



D172 221-22



D172 216-6



D126 216-5



D208 217-12



D158



D185 221-23



D145 217-8



D182 216-4



D184・128 217-10・9



M3 229-29



D106 217-11



M3 229-28



M3 227-15



M3 227-16



M3 227-17



M3 227-11



M3 227-4



M3 227-1



M3 227-5



M3 227-6



M3 227-19



M3 227-18 228-26



M3 227-8



M3 227-12



M3 227-9



M3 227-3



M3 227-13



M3 227-14



M3 227-7



M6 232-1



M3 227-2



M5



M7 234-3



M7 234-2



M5



全景（西より）



M6 馬骨頭部  
出土状況



全景（東より）

鑄師屋遺跡群

鑄師屋遺跡

(國 版 編)

長野県佐久市小田井鑄師屋遺跡Ⅱ発掘調査報告書

昭和63年3月

編集者 鑄師屋遺跡発掘調査団

発行者 佐久市教育委員会  
佐久市大字中込3056  
電話0267-62-2111(代)

印刷所 轉佐久印刷所