# 佐久市文化財

# 年報

令和２年度（2020）

30

佐久市文化財 年報30 令和2年度 長野県佐久市教育委員会

佐久市文化財
年報
令和２年度（2020）
30

# 例　　言

1　本書は佐久市教育委員会が、令和２年度に実施した普及啓発活動と埋蔵文化財調査の概要報告書である。
2　本書の編集は小林が行い、埋蔵文化財調査の概要は、各調査担当が執筆した。
3　Ⅰ・Ⅱ章については令和２年度佐久市教育要覧の記載に準拠し、一部加筆をした。
4　本書に使用した 1:50,000 の地図は、国土地理院長の承認を得て、佐久市が複製したものである。

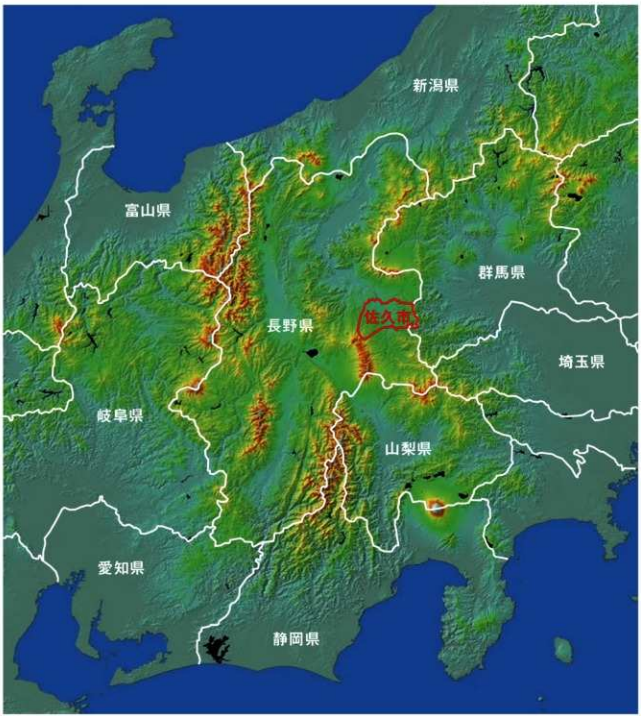


佐久市の位置

# 目　次

例言　目次　機構　体制

## Ⅰ　指定文化財保護事業

**1　国・県・市指定文化財**

(1) 文化財保護審議会 …… 4

**2　普及・公開**

(1) 国史跡・重要文化財　旧中込学校及び資料館 …… 5
(2) ガソリンカー及び蒸気機関車 …… 6
(3) 島崎藤村旧宅 …… 6
(4) 国史跡　龍岡城跡 …… 7
(5) 動画等による周知及び活用 …… 9
(6) 撮影・掲載 …… 9

## Ⅱ　文化財調査事業

**1　保護・保存（記録保存）**

(1) 方針 …… 9
(2) 状況 …… 9
(3) 実施概要 …… 9
(4) 刊行図書 …… 20
(5) 出土遺物保存処理・自然科学分析 …… 21

**2　普及・公開**

(1) 第41回少年考古学教室 …… 21
(2) 講座 …… 21
(3) 貸出・掲載 …… 21

**3　調査概要**

1　上聖端遺跡Ⅵ …… 22
2　西一本柳遺跡ⅩⅩⅣ …… 24
3　市道遺跡Ⅵ …… 26
4　道常遺跡Ⅴ …… 28
5　西近津遺跡ⅩⅣ …… 30
6　西近津遺跡ⅩⅤ …… 32
7　小山崎遺跡 …… 33
8　柳堂遺跡Ⅱ …… 36
9　柳坂遺跡Ⅱ …… 38
10　宮田Ⅱ遺跡 …… 40

**4　調査報告**

西八日町遺跡Ⅱ …… 42

**5　資料報告**

東一本柳古墳出土品について …… 59

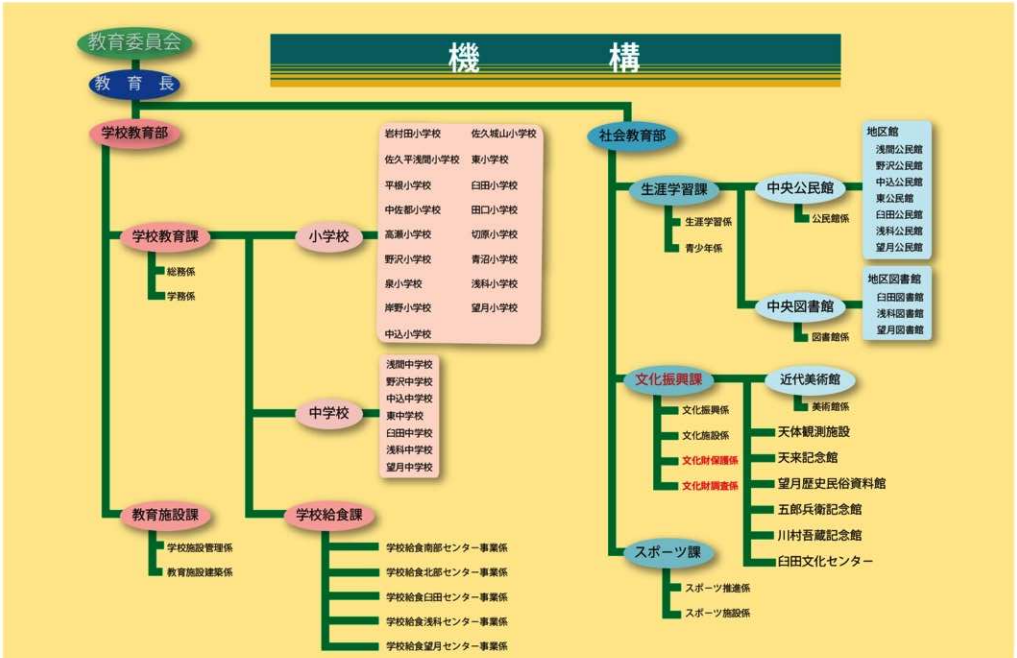
機　　構
教育委員会
教育長
学校教育部
学校教育課
総務係
学務係
小学校
岩村田小学校
佐久城山小学校
佐久平浅間小学校
東小学校
平根小学校
臼田小学校
中佐都小学校
田口小学校
高瀬小学校
切原小学校
野沢小学校
青沼小学校
泉小学校
浅科小学校
岸野小学校
望月小学校
中込小学校
中学校
浅間中学校
野沢中学校
中込中学校
東中学校
臼田中学校
浅科中学校
望月中学校
教育施設課
学校施設管理係
教育施設建築係
学校給食課
学校給食南部センター事業係
学校給食北部センター事業係
学校給食臼田センター事業係
学校給食浅科センター事業係
学校給食望月センター事業係
社会教育部
生涯学習課
生涯学習係
青少年係
中央公民館
公民館係
地区館
浅間公民館
野沢公民館
中込公民館
東公民館
臼田公民館
浅科公民館
望月公民館
中央図書館
図書館係
地区図書館
臼田図書館
浅科図書館
望月図書館
文化振興課
文化振興係
文化施設係
文化財保護係
文化財調査係
近代美術館
美術館係
天体観測施設
天来記念館
望月歴史民俗資料館
五郎兵衛記念館
川村吾蔵記念館
臼田文化センター
スポーツ課
スポーツ推進係
スポーツ施設係

# 体　　制

| | |
|---|---|
| 教　育　長 | 棚澤晴樹 |
| 社会教育部長 | 三浦一浩 |
| 文化振興課長 | 東城　洋 |
| 企画幹 | 岡部政也 |
| 文化財保護係長 | 塩川宏幸 |
| 文化財保護係 | 生島修平 |
| 文化財調査係長 | 山本秀典 |
| 文化財調査係 | 冨沢一明　上原　学　羽毛田卓也　久保浩一郎　小林眞寿 |

## ●文化財保護審議会

| | |
|---|---|
| 会　　長 | 佐々木久雄 |
| 委　　員 | 鷲見和人　春原邦江　山崎哲人　由井正雪　小平　實　臼田武正<br>金原　正　小林一洋　田澤直人 |

任期：令和元年（2019年）9月1日～令和3年（2021年）8月31日

## ●資料館協議会

| | |
|---|---|
| 会　　長 | 木内征夫 |
| 委　　員 | 石山道泰　中山憲雄　浅川　博　井上靖子　鷲見和人　中村八惠子<br>小林貞子 |

任期：令和元年（2019年）9月1日～令和3年（2021年）8月31日

# I　指定文化財保護事業

## 1　国・県・市指定文化財

佐久市内には、指定文化財が 172 件（国指定 15 件県指定 24 件、市指定 133 件）、国登録有形文化財が 3 件存在します。

以下にその内容を一覧表記します。

国史跡龍岡城跡

●国指定文化財一覧表

| 国指定 | 文化財名 | 名　　称 | 員数 | 所在地 | 所有者又は継承者 | 指定年月日 |
|---|---|---|---|---|---|---|
| 1 | 重要文化財 | 旧中込学校校舎（附 建築文書３点） | 1 棟 | 中　込 | 佐久市 | S44.3.12 |
| 2 | 史　　跡 | 旧中込学校 | 1 箇所 | 中　込 | 佐久市 | S44.4.12 |
| 3 | 史　　跡 | 龍岡城跡 | 1 箇所 | 田　口 | 佐久市 | S9.5.1 |
| 4 | 重要文化財 | 紙本着色一遍上人絵伝　巻第二 | 1 巻 | 野　沢 | 金台寺 | S9.1.30 |
| 5 | 重要文化財 | 紙本墨書他阿上人自筆仮名消息 | 1 軸 | 野　沢 | 金台寺 | S9.1.30 |
| 6 | 重要文化財 | 駒形神社本殿（附　棟札４枚） | 1 棟 | 塚　原 | 駒形神社 | S24.5.30 |
| 7 | 重要文化財 | 鉄　鐘 | 1 口 | 跡　部 | 個人 | S52.6.11 |
| 8 | 重要文化財 | 新海三社神社三重塔 | 1 基 | 田　口 | 新海三社神社 | M40.8.28 |
| 9 | 重要文化財 | 新海三社神社東本社 | 1 棟 | 田　口 | 新海三社神社 | S12.7.29 |
| 10 | 重要文化財 | 六地蔵幢 | 1 基 | 入　沢 | 佐久市 | S36.3.23 |
| 11 | 重要文化財 | 高良社（旧八幡神社本殿） | 1 棟 | 蓬　田 | 八幡神社 | S17.12.22 |
| 12 | 重要文化財 | 福王寺の木造阿弥陀如来坐像 | 1 体 | 協　和 | 福王寺 | S25.8.29 |
| 13 | 重要文化財 | 真山家住宅 | 2 棟 | 望　月 | 個人 | S48.6.2 |
| 14 | 重要無形民俗文化財 | 跡部の踊り念仏 | 1 つ | 跡　部 | 跡部踊り念仏保存会 | H12.12.27 |
| 15 | 天然記念物 | 岩村田ヒカリゴケ産地 | 1 箇所 | 岩村田 | 佐久市 | T10.3.3 |

●県指定文化財一覧表

| 県指定 | 文化財名 | 名　　称 | 員数 | 所在地 | 所有者又は継承者 | 指定年月日 |
|---|---|---|---|---|---|---|
| 16 | 県　　宝 | 木造阿弥陀如来坐像 | 1 体 | 岩村田 | 西念寺 | S34.11.9 |
| 17 | 県　　宝 | 木造地蔵菩薩半跏倚像 | 1 体 | 根々井 | 正法寺 | S44.5.15 |
| 18 | 県　　宝 | 版本大般若経 | ５７７巻 | 安　原 | 安養寺 | S63.3.24 |
| 19 | 県　　宝 | 貞祥寺三重塔 | 1 基 | 前　山 | 貞祥寺 | H4.9.10 |
| 20 | 県　　宝 | 木造阿弥陀如来及び両脇侍立像 | 3 体 | 安　原 | 安養寺 | H6.8.15 |
| 21 | 県　　宝 | 貞祥寺惣門及び山門 | 2 門 | 前　山 | 貞祥寺 | H15.4.21 |
| 22 | 県　　宝 | 井出家座敷 | 1 室 | 臼　田 | 個人 | S50.7.21 |
| 23 | 県　　宝 | 上宮寺梵鐘 | 1 基 | 田　口 | 上宮寺 | S52.3.31 |
| 24 | 県　　宝 | 鋳銅箔鍍金花瓶 | 1 口 | 臼　田 | 弥勒寺 | S61.3.27 |
| 25 | 県　　宝 | 金剛力士像 | 2 体 | 田　口 | 上宮寺 | H21.4.20 |
| 26 | 県　　宝 | 安養寺の木造伝法燈国師坐像 | 1 体 | 安　原 | 安養寺 | H22.10.19 |
| 27 | 県　　宝 | 福王寺絹本著色愛染明王像 | 1 体 | 協　和 | 福王寺 | H27.9.15 |
| 28 | 無形民俗文化財 | 湯原神社式三番 | 1 つ | 湯　原 | 湯原神社式三番保存会 | S56.2.2 |
| 29 | 史　　跡 | 三河田大塚古墳 | 1 基 | 三河田 | 個人 | S37.7.12 |
| 30 | 史　　跡 | 伴野城跡 | 1 箇所 | 野　沢 | 大伴神社・佐久市 | S40.4.30 |
| 31 | 史　　跡 | 根井氏館跡 | 1 箇所 | 根々井 | 正法寺 | S40.7.29 |
| 32 | 史　　跡 | 北高禅師墓碑 | 1 基 | 岩村田 | 龍雲寺 | S44.10.2 |
| 33 | 史　　跡 | 岩尾城跡 | 1 箇所 | 鳴　瀬 | 個人３９人 | S46.5.27 |
| 34 | 史　　跡 | 平賀氏城跡 | 1 箇所 | 平　賀 | 個人３７人 | S46.5.27 |
| 35 | 史　　跡 | 大井城跡（王城・黒岩城） | 2 箇所 | 岩村田 | 個人３４人 | S46.5.27 |
| 36 | 史　　跡 | 五郎兵衛用水 | 1 路 | 望月・浅科 | 佐久市・国土交通省 | S58.12.26 |
| 37 | 天然記念物 | 王城のケヤキ | 1 本 | 岩村田 | 荒宿十二社 | S61.3.27 |
| 38 | 天然記念物 | 広川原の洞穴群 | １１穴９池 | 田　口 | 禅昌寺・個人 | S51.3.29 |
| 39 | 天然記念物 | 臼田トンネル産の古型マンモス化石 | ４９点 | ― | 佐久市 | H25.3.25 |

●市指定文化財一覧表１

| 市指定 | 文化財名 | 名　　称 | 員数 | 所在地 | 所有者又は継承者 | 指定年月日 |
|---|---|---|---|---|---|---|
| 40 | 有形文化財 | 金台寺の鉦 | 1口 | 野　沢 | 金台寺 | S46.10.1 |
| 41 | 有形文化財 | 竹田の鉦（一） | 1口 | 根　岸 | 個人 | S46.10.1 |
| 42 | 有形文化財 | 竹田の鉦（二） | 1口 | ― | 佐久市 | S46.10.1 |
| 43 | 有形文化財 | 平賀村中善寺大般若経 | ６００巻 | 平　賀 | 宗福寺 | S49.12.1 |
| 44 | 有形文化財 | 下桜井村寛永の五人組帳 | 1冊 | 桜　井 | 個人 | S49.12.1 |
| 45 | 有形文化財 | 永禄十一年上原筑前御恩御検地帳 | 2冊 | 瀬　戸 | 個人 | S49.12.1 |
| 46 | 有形文化財 | 平尾大社本殿 | 1棟 | 上平尾 | 平尾大社 | S49.12.1 |
| 47 | 有形文化財 | 取出町百番観音 | １００体 | 取出町 | 取出町区 | S49.12.1 |
| 48 | 有形文化財 | 桃源院木造地蔵菩薩坐像 | 1体 | 鳴　瀬 | 桃源院 | S49.12.1 |
| 49 | 有形文化財 | 大沢村旧長命寺二王堂應永在銘石柱 | 1柱 | 大　沢 | 長命寺 | S54.9.25 |
| 50 | 有形文化財 | 暦應在銘板碑 | 1基 | 中　込 | 正楽寺 | S57.3.1 |
| 51 | 有形文化財 | 龍雲寺の中世文書 | ３８点 | 岩村田 | 龍雲寺 | S62.10.20 |
| 52 | 有形文化財 | 安養寺の中世文書 | 7点 | 安　原 | 安養寺 | S62.10.20 |
| 53 | 有形文化財 | 上直路遺跡出土遺物 | 一括 | ― | 佐久市 | S62.10.20 |
| 54 | 有形文化財 | 東一本柳古墳出土遺物 | 一括 | ― | 佐久市 | S62.10.20 |
| 55 | 有形文化財 | 北西ノ久保遺跡出土の埴輪 | 一括 | ― | 佐久市 | S62.10.20 |
| 56 | 有形文化財 | 周防畑Ｂ遺跡出土遺物 | 一括 | ― | 佐久市 | S62.10.20 |
| 57 | 有形文化財 | 中道遺跡出土遺物 | 一括 | ― | 佐久市 | S62.10.20 |
| 58 | 有形文化財 | 瀧ノ峯古墳群出土遺物 | 一括 | ― | 佐久市 | S62.10.20 |
| 59 | 有形文化財 | 後沢遺跡出土遺物 | 一括 | ― | 佐久市 | S62.10.20 |
| 60 | 有形文化財 | 大井法華堂修験関係文書 | ８５９点 | 千曲市 | 長野県立歴史館 | H1.11.6 |
| 61 | 有形文化財 | 木造愛染明王坐像および脇侍木造両界大日如来坐像 | 3体 | 志　賀 | 法禅寺 | H1.11.6 |
| 62 | 有形文化財 | 旧大沢小学校 | 1棟 | 大　沢 | 佐久市 | H8.6.6 |
| 63 | 有形文化財 | 金沢薬師堂（附　宮殿、石造薬師如来立像、加舎白雄自筆奉納俳額） | 1棟 | 前　山 | 貞祥寺 | H10.4.30 |
| 64 | 有形文化財 | 岩村田若宮神社祇園社神輿 | 1基 | 岩村田 | 荒宿区 | H24.6.28 |
| 65 | 有形文化財 | 正法寺多層塔 | 1基 | 根々井 | 正法寺 | H10.12.28 |
| 66 | 有形文化財 | 相沢寺仏面 | ４１面 | 臼　田 | 相沢寺 | S48.3.10 |
| 67 | 有形文化財 | 田野口藩陣屋日記 | ３７２冊 | ― | 佐久市 | S50.11.22 |
| 68 | 有形文化財 | 湯原神社青銅鰐口 | 1口 | 湯　原 | 湯原神社 | S52.3.31 |
| 69 | 有形文化財 | 大宮諏訪神社青銅鰐口 | 1口 | 入　沢 | 大宮諏訪神社 | S52.3.31 |
| 70 | 有形文化財 | 信濃奇勝録版木 | 1組 | 臼　田 | 個人 | S52.3.31 |
| 71 | 有形文化財 | 滝秩父札所観音石仏 | ３４尊 | 湯　原 | 湯原区 | S53.2.17 |
| 72 | 有形文化財 | 水落観音町石石仏 | １３尊 | 田　口 | 水落山観音院 | S53.2.17 |
| 73 | 有形文化財 | 相沢寺平鉦 | 1口 | 臼　田 | 相沢寺 | S54.3.31 |
| 74 | 有形文化財 | 弥勒寺板碑 | 1基 | 臼　田 | 弥勒寺 | S54.3.31 |
| 75 | 有形文化財 | 医王寺板碑 | 1基 | 臼　田 | 医王寺 | S54.3.31 |
| 76 | 有形文化財 | 御魂代石 | 1基 | 田　口 | 新海三社神社 | S55.3.31 |
| 77 | 有形文化財 | 岩水秩父札所観音木像 | ３４体 | 平　林 | 岩水区 | S55.3.31 |
| 78 | 有形文化財 | 大宮諏訪神社石棒 | 1本 | 入　沢 | 大宮諏訪神社 | S57.4.1 |
| 79 | 有形文化財 | 解体人形 | 1体 | 田　口 | 個人 | S57.4.1 |
| 80 | 有形文化財 | 磨崖石仏群 | 5基 | 三　分 | 三分区 | S58.3.25 |
| 81 | 有形文化財 | 媼の石像 | 1体 | 下小田切 | 下小田切区 | S58.3.25 |
| 82 | 有形文化財 | 大日宝塔 | 4基 | 三　分 | 遍照寺 | S58.3.25 |
| 83 | 有形文化財 | 丸山家中世古文書 | 3点 | 田　口 | 個人 | S58.3.25 |
| 84 | 有形文化財 | 新海三社神社中世古文書 | 3点 | 田　口 | 新海三社神社 | S58.3.25 |
| 85 | 有形文化財 | 小太刀古狐丸 | 1振 | 入　沢 | 個人 | S60.3.28 |
| 86 | 有形文化財 | 地獄極楽図 | 2軸 | 臼　田 | 弥勒寺 | S62.3.25 |
| 87 | 有形文化財 | 入沢焼茶壺 | 1点 | ― | 佐久市 | S63.4.18 |
| 88 | 有形文化財 | 物部の銅印 | 1個 | 清　川 | 個人 | H5.7.1 |
| 89 | 有形文化財 | 蕨手刀 | 1振 | ― | 佐久市 | H5.7.1 |
| 90 | 有形文化財 | 銙帯具 | 1組 | ― | 佐久市 | H5.7.1 |
| 91 | 有形文化財 | 山宮家中世古文書 | 4点 | 田　口 | 個人 | H8.5.1 |
| 92 | 有形文化財 | 龍岡藩高札場 | 1棟 | 田　口 | 佐久市 | H9.4.1 |
| 93 | 有形文化財 | 日影堂百番観音木像 | １００体一式 | 臼　田 | 医王寺 | H9.4.1 |
| 94 | 有形文化財 | 吉祥寺山門 | 1棟 | 入　沢 | 吉祥寺 | H10.4.1 |
| 95 | 有形文化財 | 薬師堂薬師三尊像 | 3体 | 入　沢 | 日向　一族 | H10.4.1 |
| 96 | 有形文化財 | 泉龍院涅槃図 | 1軸 | 中小田切 | 泉龍院 | H12.3.27 |
| 97 | 有形文化財 | 磨崖青面金剛 | 1尊 | 田　口 | 個人 | H14.3.6 |
| 98 | 有形文化財 | 新海三社神社中本社・西本社 | 2棟 | 田　口 | 新海三社神社 | H14.3.6 |

●市指定文化財一覧表 2

| 市指定 | 文化財名 | 名　　称 | 員数 | 所在地 | 所有者又は継承者 | 指定年月日 |
|---|---|---|---|---|---|---|
| 99 | 有形文化財 | 大宮諏訪神社本殿 | 1棟 | 入　沢 | 大宮諏訪神社 | H15.3.6 |
| 100 | 有形文化財 | 三条神社本殿 | 1棟 | 入　沢 | 三条区 | H15.3.6 |
| 101 | 有形文化財 | 矢島の五輪塔 | 1基 | 矢　島 | 宝泉寺 | S25.12.1 |
| 102 | 有形文化財 | 五輪塔群 | 1群 | 塩名田 | 塩名田区 | S47.8.1 |
| 103 | 有形文化財 | 山の神石祠 | 1基 | 御馬寄 | 御馬寄区 | S56.8.1 |
| 104 | 有形文化財 | 石仏十王像 | 5尊 | 御馬寄 | 御馬寄区 | S56.8.1 |
| 105 | 有形文化財 | 矢島道祖神 | 1基 | 矢　島 | 矢島区 | S62.10.1 |
| 106 | 有形文化財 | 長念寺の木造阿弥陀如来立像及び胎内文書 | 1体 | 甲 | 長念寺 | H9.2.20 |
| 107 | 有形文化財 | 八幡神社の算額 | 1面 | 蓬　田 | 八幡神社 | H9.2.20 |
| 108 | 有形文化財 | 八幡神社の瑞垣門 | 1棟 | 蓬　田 | 八幡神社 | H9.2.20 |
| 109 | 有形文化財 | 八幡神社の随神門 | 1棟 | 蓬　田 | 八幡神社 | H9.2.20 |
| 110 | 有形文化財 | 八幡神社の本殿 | 1棟 | 蓬　田 | 八幡神社 | H9.2.20 |
| 111 | 有形文化財 | 百番観音石仏群 | １００尊 | 春　日 | 個人 | S61.9.10 |
| 112 | 有形文化財 | 市川家の石造大日如来 | 1体 | 布　施 | 個人 | S61.9.10 |
| 113 | 有形文化財 | 城光院の石造庚申塔 | 1基 | 望　月 | 城光院 | S61.9.10 |
| 114 | 有形文化財 | 城光院の石造十王像 | １０尊 | 望　月 | 城光院 | S61.9.10 |
| 115 | 有形文化財 | 城光院の石造宝篋印塔 | 4基 | 望　月 | 城光院 | S61.9.10 |
| 116 | 有形文化財 | 万治の石造大日如来 | 1体 | 協　和 | 個人 | S61.9.10 |
| 117 | 有形文化財 | 福王寺の石造庚申塔 | 1基 | 協　和 | 福王寺 | S61.9.10 |
| 118 | 有形文化財 | 福王寺の木造日光菩薩立像 | 1体 | 協　和 | 福王寺 | S61.9.10 |
| 119 | 有形文化財 | 福王寺の木造月光菩薩立像 | 1体 | 協　和 | 福王寺 | S61.9.10 |
| 120 | 有形文化財 | 福王寺の木造雨宝童子立像 | 1体 | 協　和 | 福王寺 | S61.9.10 |
| 121 | 有形文化財 | 福王寺の木造毘沙門天立像 | 1体 | 協　和 | 福王寺 | S61.9.10 |
| 122 | 有形文化財 | 月輪寺跡の石造笠塔婆 | 1基 | 印　内 | 印内区 | S61.9.10 |
| 123 | 有形文化財 | 天神の元禄の石造双体道祖神 | 1体 | 協　和 | 天神区 | S61.9.10 |
| 124 | 有形文化財 | 入布施の石造片手合掌双体道祖神 | 1体 | 布　施 | 入布施区 | S61.9.10 |
| 125 | 有形文化財 | 牧布施の石造庚申塔 | 1基 | 布　施 | 牧布施区 | S61.9.10 |
| 126 | 有形文化財 | 不動明王立像 | 1体 | 春　日 | 蓮華寺 | H20.6.13 |
| 127 | 有形文化財 | 立鼓柄刀 | 1振 | － | 佐久市 | H28.12.22 |
| 128 | 無形民俗文化財 | 岩村田祇園におけるお船様祭り | 1つ | 岩村田 | 荒宿区 | S58.9.1 |
| 129 | 無形民俗文化財 | 上原の鳥追い祭り | 1つ | 甲 | 上原鳥追い祭り保存会 | H9.2.20 |
| 130 | 無形民俗文化財 | 岩下の踊り念仏 | 1つ | 春　日 | 岩下踊り念仏保存会 | S61.9.10 |
| 131 | 無形民俗文化財 | 根神社式三番叟 | 1つ | 春　日 | 根神社式三番叟保存会 | S61.9.10 |
| 132 | 無形民俗文化財 | 棒祭 | 1つ | 望　月 | 望月区 | S61.9.10 |
| 133 | 無形民俗文化財 | 春日本郷地区道祖神祭り | 1つ | 春　日 | 春日本郷地区道祖神祭り保存会 | H10.2.20 |
| 134 | 史　　跡 | 大梅禅師墓碑 | 1基 | 内　山 | 正安寺 | S45.10.1 |
| 135 | 史　　跡 | 禰縄沢端一里塚東塚 | 1基 | 岩村田 | 個人 | S45.10.1 |
| 136 | 史　　跡 | 安原大塚古墳 | 1基 | 安　原 | 英多神社 | S45.10.1 |
| 137 | 史　　跡 | 北西ノ久保の石造塔婆群 | 1群 | 岩村田 | 佐久大学 | S49.12.1 |
| 138 | 史　　跡 | 正楽院の供養塔 | 1基 | 平　賀 | 長福寺 | S49.12.1 |
| 139 | 史　　跡 | 前山城跡 | 1箇所 | 前　山 | 個人１１人 | S56.4.23 |
| 140 | 史　　跡 | 瀧ノ峯古墳群 | 4基 | 根　岸 | 個人６名 | S62.10.20 |
| 141 | 史　　跡 | 後沢遺跡 | 1箇所 | 小宮山 | 佐久市 | S62.10.20 |
| 142 | 史　　跡 | 蛇塚古墳 | 1基 | 臼　田 | 佐久市 | S47.5.5 |
| 143 | 史　　跡 | 幸神古墳群 | 4基 | 田　口 | 新海三社神社 | S47.5.5 |
| 144 | 史　　跡 | 西の窪１９号古墳 | 1基 | 入　沢 | 個人 | S47.5.5 |
| 145 | 史　　跡 | 塩名田本陣跡 | 1棟 | 塩名田 | 個人 | S25.12.1 |
| 146 | 史　　跡 | 御馬寄古城跡 | 1箇所 | 御馬寄 | 個人 | S25.12.1 |
| 147 | 史　　跡 | 土合一号古墳 | 1基 | 甲 | 個人 | S25.12.1 |
| 148 | 史　　跡 | 火の雨塚古墳 | 1基 | 桑　山 | 個人 | S25.12.1 |
| 149 | 史　　跡 | 虚空蔵のろし台跡 | 1箇所 | 矢　島 | 八幡神社 | S25.12.1 |
| 150 | 史　　跡 | 舟つなぎ石 | 1個 | 塩名田 | 国土交通省 | S25.12.1 |
| 151 | 史　　跡 | 野馬除け柵跡 | 数箇所 | 春日・蓬田・布施 | 個人 | S35.8.15 |
| 152 | 史　　跡 | 中山道一里塚跡 | 1箇所 | 甲 | 個人 | H9.2.20 |
| 153 | 史　　跡 | 八幡宿本陣跡 | 1箇所 | 八　幡 | 個人 | H9.2.20 |
| 154 | 史　　跡 | 兜山古墳 | 2基 | 八幡・蓬田 | 個人 | H16.11.24 |
| 155 | 史　　跡 | 下吹上遺跡 | 1箇所 | 協　和 | 佐久市 | S61.9.10 |
| 156 | 史　　跡 | 中山道 | － | 布施・望月・岩村田 | 佐久市 | S61.9.10 |

●市指定文化財一覧表３

| 市指定 | 文化財名 | 名　　称 | 員数 | 所在地 | 所有者又は継承者 | 指定年月日 |
|---|---|---|---|---|---|---|
| 157 | 史　　跡 | 王塚古墳 | １基 | 協　和 | 比田井区 | S61.9.10 |
| 158 | 名　　勝 | 蛟月原 | １箇所 | 小田井 | 佐久市 | S53.2.1 |
| 159 | 天然記念物 | 白山神社イチイの古樹 | １本 | 常　和 | 白山神社 | S45.10.1 |
| 160 | 天然記念物 | 野沢町の女男木 | １本 | 野　沢 | 大伴神社 | S46.10.1 |
| 161 | 天然記念物 | チョウゲンボウ | 生息地　２箇所 | 伴野・鳴瀬 | ー | S53.2.1 |
| 162 | 天然記念物 | お神明の三本松 | １本 | 上小田切 | 上小田切西区 | S47.5.5 |
| 163 | 天然記念物 | 入沢風穴 | １箇所 | 入　沢 | 個人 | S48.3.10 |
| 164 | 天然記念物 | 黒沢家　コナラ | １本 | 湯　原 | 個人 | H16.3.5 |
| 165 | 天然記念物 | 児落場峠天然カラマツ | １本 | 入　沢 | 佐久市 | H16.3.5 |
| 166 | 天然記念物 | 関所破りの桜 | １本 | 甲 | 個人 | S44.5.15 |
| 167 | 天然記念物 | 勝手神社のケヤキの木 | １本 | 御馬寄 | 勝手神社 | H15.10.30 |
| 168 | 天然記念物 | 山の神のコナラ群 | １群 | 春　日 | 春日財産区 | H9.3.14 |
| 169 | 天然記念物 | 小野山家のエドヒガン | １本 | 春　日 | 個人 | H9.3.14 |
| 170 | 天然記念物 | 蓮華寺のスギ | １本 | 春　日 | 蓮華寺 | H9.3.14 |
| 171 | 天然記念物 | 大井家のエドヒガン | １本 | 協　和 | 個人 | H9.3.14 |
| 172 | 天然記念物 | 福王寺のビイラギ | １本 | 協　和 | 福王寺 | H9.3.14 |

●国登録有形文化財一覧表

| 国登録 | 文化財名 | 名　　称 | 員数 | 所在地 | 所有者又は継承者 | 指定年月日 |
|---|---|---|---|---|---|---|
| 1 | 建　造　物 | 武重本家酒造及び武重家住宅 | ３０棟 | 茂田井 | 個人 | H12.4.21 |
| 2 | 建　造　物 | 市川家住宅主屋と土蔵 | ２棟 | 中　込 | 個人 | H17.6.17 |
| 3 | 建　造　物 | 佐藤家住宅主屋　他７棟 | ８棟 | 協　和 | 個人 | H23.7.15 |

### (1) 文化財保護審議会

■文化財パトロール

令和２年８月２５日（火）

市有形文化財　天神の元禄の石造双体道祖神

市史跡　舟つなぎ石

市有形文化財　三条神社本殿

■文化財保護審議会

令和２年８月２５日（火）

ア　市指定文化財「東一本柳古墳出土遺物」の県宝申請について

・昭和４６年の発見後、出土品の点数の相違や経年劣化等による実測図との相違があったことから、全点の再実測と写真撮影を行い、平成３０年に再報告が完了したことにより、土器類１５点を除く２６４点の長野県宝への指定申請を行ったことを報告する。

文化財パトロール（三条神社本殿）

文化財パトロール（舟つなぎ石）

イ　藤ヶ城跡の井戸について

・藤ヶ城跡に唯一残る井戸について地元区から文化財指定への提案があり、審議にあたり代表委員１名による現地調査を行うことが決定する。また他の調査が必要な場合は長野県内の専門家を紹介していただくことが決定する。

ウ　その他

・令和元年東日本台風により被災した重要文化

財「旧中込学校校舎」の修繕工事の進捗状況を報告する。
- 同じく令和元年東日本台風により被災した長野県史跡「五郎兵衛用水」の春日取入口の土砂崩落の復旧工事が完了したことを報告する。
- 国登録有形文化財「佐藤家住宅」全８棟のうち、４棟の解体、１棟の改築の現状変更申請があった旨を報告する。

## 2　普及・公開

### (1) 国史跡・重要文化財　旧中込学校及び資料館

■位置　佐久市中込 1877 番地

■電話　0267 － 62 － 7845（管理事務所）

■建物の歴史

| | |
|---|---|
| 明治８年４月２０日 | 着工 |
| 明治８年１２月２５日 | 竣工 |
| 昭和４１年１月２７日 | 長野県宝指定 |
| 昭和４４年３月１２日 | 国重要文化財指定 |
| 昭和４４年４月１２日 | 国史跡指定 |
| 昭和４６年８月１日 | 保存解体修理着手 |
| 昭和４８年６月３０日 | 保存解体修理終了 |
| 平成７年１月～１２月 | 保存修理事業 |
| 平成２５年１１月～平成２７年６月 | 防災修理整備事業 |
| 令和２年２月～令和３年１月 | 保存修理（災害復旧）事業 |

■概要　明治５年（1872）の学制発布に伴い下中込村、今井村、三河田村三村の組合立として、明治６年（1873）の９月に、小林寺を仮校舎にあて、「成知学校」が設立されました。

明治７年（1874）に校舎新築を決定、翌明治８年（1875）２月に建設位置を決定し用地買収を行い、同年４月に工事着手、同年12月に落成、同日移転開校しました。旧中込学校は我が国に現存する擬洋風学校としては、最も古い学校建築物のひとつです。

明治９年（1876）５月には校名を「第６大学区第17中学区第７番中込学校」と改称し、大正８年（1919）の新校舎建築まで使用され、その後は、昭和43年（1968）まで市役所分室などに転用されました。

建築費用（6,098円51銭８厘）は、ほとんどを村内全戸及び近隣の篤志者による寄付金でまかない、設計・建築は地元下中込村出身で、明治２年（1869）から４年余り渡米して西洋建築を学んだと伝えられている市川代治郎に請負わせ、最新の洋式建築が取り入れられました。

中央の八角の塔の天井から太鼓を吊るして時を告げたことから「太鼓楼」、また、窓にガラスを使用したことから「ギヤマン学校」とも呼ばれ、当時は見学者が後を絶たなかったといわれています。

昭和41年（1966）に長野県宝、昭和44年（1969）には重要文化財及び国史跡の指定を受け、建築関係文書３点も附帯指定されています。

昭和46年（1971）から昭和48年（1973）まで解体復元工事、平成７年（1995）には保存修理工事、平成25年（2013）から平成27年（2015）まで防災修理工事を実施しました。また、令和元年東日本台風により、外壁の一部崩落及び亀裂などの被害を受けたため、令和２年（2020）２月から令和３年（2021）１月まで災害復旧工事を実施しました。

■構造及び形式

木造二階建　寄棟造　妻入　桟瓦葺　八角塔屋付

本屋：間口7間（12.8m）、奥行11間（20.0m）、高さ5丈8尺（17.6m）、一階81坪（267.5㎡）、二階77坪（254.3㎡）

一階は玄関ポーチ、生徒控所、小使部屋、宿直室、第一教場、講堂がある。二階は前面にベランダを付し、中央に廊下をとり、両側に各三室を配している。

太鼓楼は八角、各辺1.06メートル、二階の中央階段から上がる。

■開館時間

4月～10月：9時から17時まで

11月～3月：9時から16時まで

■休館日

a 毎週月曜日

b 国民の祝日の翌日（祝日が月曜日のときはその翌日）

c 年末年始（12月29日から1月3日）

■観覧料

| 区　分 | 一　般 | | 学生等 | | | |
|---|---|---|---|---|---|---|
| | 個人 | 団体（20人以上） | 大学生・高校生 個人 | 大学生・高校生 団体（20人以上） | 中学生・小学生 個人 | 中学生・小学生 団体（20人以上） |
| 観覧料 | 260円 | 200円 | 150円 | 120円 | 120円 | 100円 |

＊4月1日から12月27日までは災害復旧工事のため、下記のとおり減額

一般 130 円（100 円）、大学生・高校生 70 円（60 円）
中学生・小学生 60 円（50 円）（）内は団体

■旧中込学校・資料館年度別観覧者一覧

| 年度 | 公開日数 | 一般 | 大学高校生 | 中学小学生 | 計 | 備考 |
|---|---|---|---|---|---|---|
| 平成27年度 | 206 | 4137 | 90 | 550 | 4777 | 7/28 から公開再開 |
| 平成28年度 | 308 | 5034 | 81 | 1045 | 6160 | |
| 平成29年度 | 308 | 5724 | 158 | 1691 | 7573 | |
| 平成30年度 | 309 | 5376 | 283 | 1406 | 7065 | |
| 令和元年度 | 284 | 4750 | 229 | 1440 | 6419 | 3/2 から休館 |
| 令和２年度 | 261 | 2266 | 74 | 226 | 2566 | 4/8 から 6/1 まで休館 |

■旧中込学校の開校日に関連する無料公開
令和２年９月 26 日（土）

旧中込学校の前身である成知学校の開校日（明治６年９月 27 日）にちなむ事業で、旧中込学校保存会との共催事業です。目的は、佐久市を代表する文化財（重要文化財・国史跡）である旧中込学校を多くの市民に知ってもらい、触れ、親しむ機会を提供することです。

旧中込学校・資料館の無料公開・太鼓楼の公開が行われました。

■「近代化遺産全国一斉公開２０２０」に関連する太鼓楼特別公開
令和２年１１月３日（火・祝）

全国近代化遺産連絡協議会は、明治政府の下で社会基盤整備と殖産興業を支えた工部省の設立日である１０月２０日（明治３年）を「近代化遺産の日」と定め、その前後の期間に全国の近代化遺産を一斉に公開し、その価値や魅力を広く伝えることを目指しています。

旧中込学校付属資料館

■旧中込学校でもこの取り組みに合わせて通常非公開の太鼓楼の特別公開が行われました。また令和元年東日本台風の被災による修繕工事中の校舎内壁の漆喰塗り見学会も行われました。

### (2) ガソリンカー及び蒸気機関車（見学無料）

■旧中込学校付属資料館南隣りに公開展示

■ガソリンカー「キホハニ 56 号」

JR 小海線の前身佐久鉄道で昭和５年から県下で初めて使用され、第２次世界大戦まで活躍しました。

■蒸気機関車「SL：C56 101 号」

C56 型蒸気機関車は、昭和 10 年に C12 型の改良型として 164 両が製造され、全長 14.3 m、高さ 3.9 m で出力 505 馬力・最高速度 75 ｋｍ／ｈの性能でした。小海線を走る C56 型蒸気機関車は、昭和 10 年小海線全線開通とともに配置され、以後「高原のポニー（仔馬）」と呼ばれ人々に親しまれたが、昭和 47 年 12 月に鉄路よりその姿を消しました。

ガソリンカー・蒸気機関車

### (3) 島崎藤村旧宅（前山 貞祥寺敷地内）

■概要　藤村（本名：春樹 1872 ～ 1943）が、明治３２年（1899）４月小諸義塾教師として小諸へ赴任してきてから明治３８年（1905）４月同教師を辞するまでの６年間をこの家で過ごしました。この家は、大正９年（1920）、本間邸の一部として佐久市前山南に移転されましたが、藤村生誕１００年を迎えた昭和４７年（1972）、本間氏をはじめ諸方面の理解と協力に基づき、昭和４８年から４９年に解体復元工事を行い、現在に至っています。

4月下旬から10月下旬まで一般公開しています。

■構造概要　木造茅葺平屋建 35.5 坪（117.3㎡）
■開館時間　10時から 15時まで
■開 館 日　土・日・祝日、ゴールデンウィーク、お盆
■観 覧 料　無料
■島崎藤村旧宅年度別観覧者一覧

| 年　度 | 平成 28 年度 | 平成 29 年度 | 平成 30 年度 | 令和元年度 | 令和 2 年度 |
|---|---|---|---|---|---|
| 公開日数 | 147 日 | 136 日 | 68 日 | 71 日 | 51 日 |
| 観覧者数 | 2,316 人 | 2,090 人 | 1,013 人 | 1,113 人 | 433 人 |

藤村旧宅

### (4) 国史跡　龍岡城跡

■位置　佐久市田口 3000 番地 1 外
■藩主　松平乗謨（大給　恒）
〔奥殿藩、文久 3 年田野口藩、慶応 4 年龍岡藩となる〕
〔慶応 4 年に「大給」、明治 2 年に「恒」と改名〕

■築城の概要　この城を築いたのは、大給松平氏最後の藩主松平乗謨であります。

乗謨の松平家は家康から 5 代前の親忠の時に分家した徳川氏の一族で大給松平氏といわれています。代々三河の奥殿（愛知県岡崎市）に本領を置き、奥殿に 4 千石の領地のほか、摂津、河内、丹波の 3 カ国に 1 万 2 千石を持っていました。宝永元年（1704）3 カ国の 1 万 2 千石が信州佐久に移され、以来 160 年間、佐久には陣屋を置いて統治していました。

文久 2 年（1862）に、幕府は参勤交代制の緩和政策をとり、妻子は帰国させることにしました。当時の情勢は、薩長を中心とする幕府打倒の動きがあり、東海道に面した三河・奥殿藩のような小藩は、両勢力の対立の中では危険が多く、家族を国元に帰すには奥殿より佐久の方が安全であること等から信州への本領替えを決意しました。

文久 3 年（1863）本領替えの許可がおり、新陣屋「五稜郭」は翌元治元年（1864）に着工し、足掛け 4 年、慶応 3 年（1867）に完成しました。

乗謨は学才識見ともにすぐれた藩主であり、幕府の陸軍奉行、老中格、陸軍総裁などの要職につきました。また、開国論者であり洋学に詳しく、練兵は他藩に先んじてフランス式を採用していました。

このため築城にあたっては、フランスのヴォーバン元帥が考案したといわれる星形稜堡の洋式築城法で築城されました。石垣工事には、洋式築城の経験がある高遠藩から棟梁と石工 60 人を招きました。日本で最後に完成した城で、函館五稜郭とともに日本に二つしかない五つの角をもつ星形稜堡の洋式城郭となります。

■明治 4 年 (1871) の廃藩とともに新陣屋五稜郭の土地・建物はほとんど処分されました。

大広間、書院、東通用門、薬医門は買い取られて市内に残っています。

お台所は引き取り手がなく、城内の唯一の遺構として残されることとなり、明治 5 年（1872）の学制発布を受けて翌明治 6 年（1873）に蕃松院に開かれた尚友学校の校舎として、明治 8 年（1875）から内部を改造して使用されました。昭和 4 年 (1929) 現在地に移され、昭和 35 年 (1960) から昭和 36 年 (1961) にかけ半解体復元工事が行われました。

堀は、いつしか埋められ畑に変わり、桑の木が一面に植えられていましたが、昭和 7 年 (1932) に堀をもう一度掘り起こそうと旧田口村の人たちが村を挙げて復元にとりかかり、昭和 8 年 (1933) にもとの姿を取り戻し、翌昭和 9 年 (1934) 5 月 1 日に国史跡に指定されました。

龍岡城跡　お台所

## ●令和２年度　文化財　撮影・掲載一覧表

| 資料名 | 申請者 | 目的 | 期間 |
|---|---|---|---|
| 龍岡城跡撮影 | 長野朝日放送 | 長野朝日放送「地球を守ろう！プロジェクト」及び「信州の風」における放送のため。 | 2020年4月20日から28日の条件の良い日に撮影 |
| 旧中込学校撮影 | 株式会社グリム | コロナウイルス感染拡大防止による自粛規制から、佐久市に帰省することができない方にＳＮＳ等を通して佐久市のドローン撮影動画を発信するため。 | 2020年5月1日撮影 |
| 五稜郭古絵図画像１点 | 株式会社リグル社 | 山川出版社発行『幕末明治の日本の城』に掲載するため。 | 2020年5月29日発売 |
| 旧中込学校撮影 | 株式会社ミヤテック | 自社ホームページに掲載するため。 | 2020年5月15日撮影 |
| 旧中込学校撮影 | 佐久ケーブルテレビ株式会社 | 2020年5月18日放送のニュース番組「さくいち」内で旧中込学校の藤の花を紹介するため。 | 2020年5月15日撮影 |
| 龍岡城跡空撮写真１点 | テレビ朝日 | 「サンドウィッチマン＆芦田愛菜の博士ちゃん」において使用するため。 | 2020年5月30日放送 |
| 旧中込学校写真４点 | 中込駅長 | JR小海線中込駅に設置する記念スタンプのデザインの参考にするため。 | |
| (1)明治９年　山畑宅地字限　字海老在家<br>(2)明治12年　毎戸建坪調書本帳<br>(3)須江藤雄氏所蔵「須江藤雄家資料」内の「志賀村勉」コピーの撮影 | NHKエンタープライズ | NHK総合「ファミリーヒストリー・ナイツ編」の番組制作のため。 | 2020年6月30日撮影 |
| 『佐久市志』所収『絵本著色遊行上人縁起絵』（第二巻）<br>(1)第１紙から第２紙までの「詞書」の写真<br>(2)第５紙から第７紙までの「絵」の写真 | 跡部鋼り念仏保存会 | 『跡部の鋼り念仏』改訂版に掲載するため。 | 2020年9月末日刊行 |
| 龍岡城大手門図面写真１点 | 一般社団法人　共同通信社 | 新聞記事等に掲載するため。 | |
| (1)大給恒の肖像写真<br>(2)大給恒書「大沢小学校」扁額写真 | 株式会社　岩崎 | 商品パンフレットに掲載するため。 | |
| 旧中込学校撮影 | 小海線沿線地域活性化協議会 | 小海線沿線の列行PR動画を撮影するため。 | 2020年8月25日撮影 |
| 国天然記念物　岩村田ヒカリゴケ産地撮影 | 佐久ケーブルテレビ株式会社 | 2020年8月8日から9月にかけて放送の「てんてら佐久平」内の「佐久市ウオーキングマップ「鼻顔稲荷神社コース」巡り」のコーナーにおいて紹介するため。 | 2020年7月15日撮影 |
| 『佐久市志』掲載の『資保２年太田部村の水害』図版 | 国際航業株式会社 | 一般社団法人日本応用地質学会『2019年台風19号（令和元年東日本台風）等災害調査報告書』に掲載するため。 | |
| 新海神社三重塔写真他19点 | 佐久広域連合 | 2020年11月28日開催の牧本正治氏講演の資料として使用するため。 | |
| 旧中込学校撮影 | YOU テレビ株式会社 | 2020年12月放送のケーブルテレビ番組「横浜ミストリー　大工の棟梁と西洋建築～横浜開港場の清水喜助～」の制作のため。 | 2020年11月16日撮影 |
| 島崎藤村旧宅撮影 | 株式会社　日テレアックスオン | 2021年2月放送の日本テレビ番組「心に残る風景」の制作のため。 | 2020年12月16日撮影 |
| (1)龍岡城跡梭甲の石垣写真<br>(2)龍岡城跡空撮写真 | 株式会社穂永社 | 『日本100名城と続日本100名城に行こう』に掲載するため。 | |
| 龍岡城跡写真２点 | 遠州鉄道株式会社 | 遠州鉄道株式会社企画のツアー「バンビツアー」のチラシ及びホームページのコース紹介に掲載するため。 | |
| 龍岡城跡写真１点 | 神戸市立博物館 | 神戸市立博物館特別展「和田岬遊行史跡指定100年記念　大阪湾の防備と台場展」のパネル展示及び広報印刷物に使用するため。 | 2020年12月23日～2021年3月28日 |
| 龍岡城跡空撮写真１点<br>龍城大工棟梁関内家伝承図写真１点 | 安城市歴史博物館 | 安城市歴史博物館開館30周年記念特別展「家康と松平一族」におけるパネル展示及び図録に使用するため。 | 2021年1月30日～3月7日 |
| (1)「佐久市の文化財」掲載の伴野城跡写真１点<br>(2)同平賀氏城跡写真１点<br>(3)同前山城跡写真１点<br>(4)内山城跡写真１点 | 毎日新聞大阪開発株式会社 | 「城郭めぐり　佐久市の平賀城と志賀城」のツアーカタログに使用するため。 | |
| (1)旧中込学校校舎写真４点<br>(2)龍岡城跡空撮写真１点 | 東武トップツアーズ株式会社 | 「東武旅倶楽部ツアー」の募集チラシに使用するため。 | |
| (1)旧中込学校校舎外観写真２点<br>(2)旧中込学校校舎内観写真２点 | 株式会社フレア | 国書刊行会『歴史と写真でたどる日本近代建築大観』に使用するため。 | 2021年4月刊行 |
| 龍岡城跡空撮写真 | 株式会社リグル社 | 山川出版社発行『新編日本の城』に掲載するため。 | 2021年4月刊行 |
| 旧中込学校校舎写真２点 | クラブツーリズム株式会社 | ツアーカタログ及びホームページのツアー紹介に掲載するため。 | |

■築城の大要

| | |
|---|---|
| 総面積 | 20,175 坪（66,694㎡） |
| 内城 | 5,640 坪（18,645㎡） |
| 外城 | 14,535 坪（48,049㎡） |
| 堀幅 | 4 間（7.27 m） |
| | 大手門前　5 間（9.09 m） |
| 土塁 | 高さ　7 尺 5 寸（2.27 m） |
| | 巾　4 間（7.27 m） |
| 周囲堀 | 長さ　375 間（682 m） |
| | 深さ　1 丈 2 尺（3.64 m） |
| 総費用 | 4 万円余 |
| 普請奉行 | 家老　出井助之進 |

■龍岡城跡保存管理計画の推進

平成 23 ～ 24 年度に策定した「史跡龍岡城跡保存管理計画書」の方針に基づき、関係機関との協議を行いながら、石垣や土塁等の構造物の保存管理、修理に努めていきます。

龍岡城跡の桜

龍岡城跡空中写真

■龍岡城跡整備基本計画の推進

令和元～２年度に策定した「史跡龍岡城跡整備基本計画」の方針に基づき、今後、史跡内の整備を進めていきます。

**(5) 動画等による周知及び活用**

市内文化財を紹介した動画「歴史の中で美しい時を」の配信による周知を図るとともに、旧中込学校等の文化財における写真撮影会等の誘致により文化財の活用を図っていきます。

**(6) 撮影・掲載**

文化財の撮影・掲載（放映を含む）は、旧中込学校、龍岡城を中心に 26 件ありました。

# Ⅱ　文化財調査事業

## 1　保護・保存（記録保存）

**(1) 方針**

国民共有の財産であると同時に、地域の歴史と文化に根ざした歴史的遺産である埋蔵文化財の保護・保存及び調査・研究を行い、その成果を出土品の展示や説明会等を通じて広く公開することにより、市民の文化財に対する理解を深めるとともに、文化財愛護精神の高揚を図ります。

**(2) 状況**

埋蔵文化財は、文化財保護法で「土地に埋蔵されている文化財」と定義されています。

| | |
|---|---|
| ①集落址、遺物散布地等 | 855 箇所 |
| ②城館跡 | 96 箇所 |
| ③古墳、横穴、塚 | 221 箇所 |

の合計 1,172 箇所の遺跡を数えているが、これは平坦部のみで、今後も山間部や水田下等から新たに遺跡が発見される可能性があります。

**(3) 実施概要**

■埋蔵文化財調査

受託事業 10 件（No1 ～ 6、11 ～ 14）、市関係事業 3 件（No7・9・10）、県関係事業 1 件（No8）の他、国庫補助事業として試掘確認調査 91 件・工事立会 321 件（No15）、出土遺物保存処理 79 点（No16）を実施しました。

■展示

(1) 文化振興課文化財事務所「考古遺物展示室」

駒場事務所移転に伴い新設されました。市内の各遺跡より出土した旧石器時代から古代までの主な出

土品を常設展示。
開館時間：９時～ 17 時
休館日：土・日、祝日
入館料：無料
第３回特別展「遺跡からの便り」
近年の市内遺跡発掘調査による出土品展
期間　令和元年 10 月１日～ 12 月 25 日
(2) 臼田文化センター
展示替えにより、北西の久保古墳 17 号墳出土埴輪の一部を駒場事務所考古遺物展示室に移動し、代わりに市内出土の須恵器（奈良・平安時代）を展示。昨年度に引き続き、近津区画整理事業に伴う発掘調

展示室見学者数の推移

| 年　度 | 市 内 | 県 内 | 県 外 | 国 外 | 計 |
|---|---|---|---|---|---|
| 平成 28 年度 | 281 | 7 | 58 | － | 346 |
| 平成 29 年度 | 714 | 102 | 49 | 26 | 891 |
| 平成 30 年度 | 979 | 168 | 272 | 21 | 1,440 |
| 令和元年度 | 545 | 90 | 91 | 1 | 727 |
| 令和２年度 | 210 | 84 | 60 | － | 354 |

査により出土した弥生土器、和同開珎等、臼田地域からの出土品を常設展示。
休館日：月・火、祝日の翌日
入館料：無料
(3) 佐久平浅間小学校
校舎新築に伴う発掘調査による出土品の一部を図

●令和２年度　埋蔵文化財調査一覧表

| No | 遺跡名 | 調査面積 | 所在地 | 開発事業 | 調査概要 | 報告書 |
|---|---|---|---|---|---|---|
| 1 | 上聖端遺跡Ⅵ | 1,820㎡ | 長土呂 | 倉庫新築 | 古墳～平安時代の集落跡 | |
| 2 | 西一本柳遺跡ⅩⅩⅣ | 1,502㎡ | 岩村田 | 宅地造成 | 弥生、古墳、中世の集落跡 | |
| 3 | 市道遺跡Ⅵ | 560㎡ | 三塚 | ホテル増築 | 古墳～平安時代の集落跡 | 第 278 集 |
| 4 | 道常遺跡Ⅴ | 245㎡ | 長土呂 | 宅地造成 | 平安時代、中世の集落跡 | 第 275 集 |
| 5 | 西近津遺跡ⅩⅣ | 206㎡ | 長土呂 | 宅地造成 | 弥生～平安時代の集落跡 | |
| 6 | 西近津遺跡ⅩⅤ | 254㎡ | 長土呂 | 宅地造成 | 弥生～奈良時代の集落跡 | 第 280 集 |
| 7 | 小山崎遺跡 | 3,396㎡ | 下小田切 | 臼田地区新小学校建設 | 縄文、弥生、平安、中世の集落跡 | |
| 8 | 柳堂遺跡Ⅱ | 400㎡ | 岩村田 | 道路拡幅工事 | 弥生、中世の集落跡 | |
| 9 | 柳坂遺跡Ⅱ | 300㎡ | 布施 | 河川改修工事 | 縄文時代の集落跡 | |
| 10 | 宮田Ⅱ遺跡 | 1,800㎡ | 瀬戸 | 河川等土砂搬出場整備 | 縄文、中世の集落跡 | |
| 11 | 根々井居屋敷遺跡Ⅰ | | 根々井 | 福祉施設建設 | 弥生～平安時代の集落跡 | 第 267 集 |
| 12 | 大豆田遺跡Ⅵ | | 長土呂 | 宅地造成 | 弥生、奈良、平安時代の集落跡 | 第 274 集 |
| 13 | 宮の前遺跡Ⅱ | | 岩村田 | 宅地造成 | 弥生時代の集落跡 | 第 281 集 |
| 14 | 宮の上遺跡Ⅶ | | 三河田 | 工場新築 | 平安時代の集落跡 | 第 276 集 |
| 15 | 市内遺跡発掘調査 | | 市内一円 | 開発事業に先立つ試掘確認調査 95 件、工事立会 321 件 | | |
| 16 | 出土遺物保存処理 | | | 金属製品 79 点 | | |

●令和２年度　市内遺跡発掘調査一覧表（試掘１）

| No | 遺　跡　名 | 所在地 | 開発主体者 | 開発事業名 | 調査面積（㎡） | 開発面積（㎡） | 保護措置 | 調査期間 |
|---|---|---|---|---|---|---|---|---|
| 1 | 西久保Ｂ遺跡 | 春日 | 佐久市（耕地林務課） | 道路改良工事 | 500.00 | 1,150.00 | 試掘 | R. 2.5.21・22 |
| 2 | 浦無遺跡 | 内山 | （株）太陽電気工事 | 太陽光発電施設建設工事 | 2,000.00 | 4,649.00 | 試掘 | R2.10.15 |
| 3 | 木戸平Ａ遺跡 | 香坂 | （株）多摩川エナジー | 太陽光発電施設建設工事 | 263.00 | 5,301.00 | 試掘 | R3.1.19～29 |
| 4 | 西近津遺跡群 | 長土呂 | アクアリゾート（株） | 宅地造成工事 | 125.00 | 1,621.00 | 試掘 | R2.6.4・5 |
| 5 | 木戸平Ａ遺跡 | 香坂 | （株）ＧＰエナジー３-Ａ | 太陽光発電施設建設工事 | 147.50 | 1,654.00 | 試掘 | R3.2.15～18 |
| 6 | 曲尾遺跡 | 香坂 | （株）多摩川エナジー | 太陽光発電施設建設工事 | 70.00 | 2,495.00 | 試掘 | R2.12.16・17 |
| 7 | 北裏遺跡群 | 伴野 | 佐久市（道路建設課） | 道路築造工事 | 240.00 | 240.00 | 試掘 | R2.4.15・5.12・13 |
| 8 | 深堀遺跡群 | 瀬戸 | 佐久市（土木課） | 道路改良工事 | 138.00 | 138.00 | 試掘 | R2.5.29～6.3 |
| 9 | 野馬窪遺跡群 | 猿久保 | 個人 | 集合住宅新築工事 | 700.00 | 716.99 | 試掘 | R1.11.29、R2.7.14・16・29 |
| 10 | 西近津遺跡群 | 長土呂 | 株式会社木内工務店 | 建売住宅建設工事 | 3.60 | 289.39 | 試掘 | R1.11.15、R2.4.9 |
| 11 | 岩村田遺跡群 | 岩村田 | （株）八十二銀行 | 銀行改築工事 | 25.00 | 1,876.86 | 試掘 | R2.8.26、10.13 |
| 12 | 牛馬ヶ澤遺跡群 | 内山 | （有）ナガノ緑研 | 太陽光発電施設建設工事 | 400.00 | 22,811.38 | 試掘 | R2.4.21～30、5.13 |
| 13 | 瓜生坂遺跡 | 布施 | 長野県佐久地域振興局 | 県営かんがい排水事業 | 450.00 | 2,278.00 | 試掘 | R2.12.16～25 |
| 14 | 郷源氏遺跡 | 志賀 | ＦＲＥＳＨＵＰ株式会社 | 太陽光発電施設建設工事 | 20.00 | 1,665.00 | 試掘 | R2.4.15 |
| 15 | 初谷遺跡 | 内山 | KDDI(株) | 携帯基地局建設工事 | 7.00 | 20.00 | 試掘 | R2.5.27 |

令和２年度　市内遺跡発掘調査一覧表（試掘２）

| No | 遺　跡　名 | 所在地 | 開発主体者 | 開発事業名 | 調査面積（㎡） | 開発面積（㎡） | 保護措置 | 調査期間 |
|---|---|---|---|---|---|---|---|---|
| 16 | 観音平遺跡 | 上小田切 | リベラルソリューション（株） | 太陽光発電施設建設工事 | 28.80 | 1,414.00 | 試掘 | R2.11.25・26 |
| 17 | 影丸山遺跡 | 田口 | 個人 | 太陽光発電施設建設工事 | 64.40 | 1,030.00 | 試掘 | R2.4.22 |
| 18 | 尼塚遺跡群 | 塚原 | （有）サンコー地所 | 宅地造成工事 | 25.00 | 1,547.25 | 試掘 | R2.4.20 |
| 19 | 鳴瀬宮の前遺跡 | 鳴瀬 | 個人 | 駐車場整備工事 | 20.00 | 855.00 | 試掘 | R2.4.6・7 |
| 20 | 岩村田遺跡群 | 岩村田 | 個人 | 個人住宅新築工事 | 20.00 | 288.18 | 試掘 | R2.5.15・18、8.17 |
| 21 | 白拍子遺跡群 | 本新町 | ミヤモリ不動産（株） | 宅地造成工事 | 35.00 | 2,156.36 | 試掘 | R2.5.15 |
| 22 | 西近津遺跡群 | 長土呂 | （株）新津組ﾐｻﾜﾎｰﾑ事業部 | 建売住宅建設工事 | 61.40 | 296.41 | 試掘 | R2.8.25・26・28、9.7・11 |
| 23 | 神平遺跡 | 御馬寄 | ｻﾝﾃｯｸｴﾅｼﾞｰﾃﾞｨﾍﾞﾛｯﾌﾟﾒﾝﾄ（株） | 太陽光発電施設建設工事 | 85.00 | 1,528.00 | 試掘 | R2.6.2・3 |
| 24 | 屋敷裏遺跡群 | 塩名田 | 佐久市（浅科支所） | 生きがい活動支援センター改修工事他 | 120.00 | 714.17 | 試掘 | R2.8.24～9.10、11.26 |
| 25 | 大奈良遺跡 | 田口 | 佐久市（土木課） | 道路改良工事 | 50.00 | 70.00 | 試掘 | R3.2.25 |
| 26 | 東山神遺跡 | 香坂 | （株）ケー・アイ・エス | 太陽光発電施設建設工事 | 35.00 | 1,074.00 | 試掘 | R2.10.13～15 |
| 27 | 岩村田遺跡群 | 岩村田 | 個人 | 集合住宅新築工事 | 80.00 | 438.47 | 試掘 | R2.5.13 |
| 28 | 西近津遺跡群 | 長土呂 | （株）一条工務店 | 宅地造成工事 | 90.00 | 1,342.30 | 試掘 | R2.5.14～18 |
| 29 | 横根古墳群 | 横根 | 個人 | 個人住宅兼工場又は店舗 | 320.00 | 625.00 | 試掘 | R2.6.18・22・23、10.13 |
| 30 | 東内池遺跡 | 新子田 | 個人 | 集合住宅建築工事 | 173.00 | 2,497.11 | 試掘 | R2.5.27～29 |
| 31 | 芝宮遺跡群 | 長土呂 | 個人 | 集合住宅建築工事 | 32.00 | 353.00 | 試掘 | R2.6.1・2 |
| 32 | 戸坂遺跡群 | 新子田 | 個人 | 個人住宅新築工事 | 120.00 | 508.21 | 試掘 | R2.6.3 |
| 33 | 岩村田遺跡群 | 岩村田 | 大和ハウス工業（株） | 建売住宅建設工事 | 16.00 | 1,218.32 | 試掘 | R2.6.4 |
| 34 | 西赤座遺跡・大井城跡 | 岩村田 | 個人 | 集合住宅建築工事 | 130.00 | 549.98 | 試掘 | R2.6.30、7.1 |
| 35 | 東大久保遺跡群 | 下平尾 | 昭和不動産（株） | 宅地造成工事 | 100.00 | 1,410.00 | 試掘 | R2.6.8 |
| 36 | 宮田Ⅱ遺跡 | 瀬戸 | 佐久市（道路建設課） | 盛り土 | 130.00 | 25,250.53 | 試掘 | R2.6.25・26、7.20～29 |
| 37 | 前田遺跡群 | 塚原 | 個人 | 集合住宅建築工事 | 40.00 | 2,537.19 | 試掘 | R2.8.12 |
| 38 | 野沢城跡 | 野沢 | 佐久平福祉会 | ｸﾞﾙｰﾌﾟﾎｰﾑ建築 | 18.00 | 1,447.00 | 試掘 | R2.6.22・23 |
| 39 | 舞台場遺跡 | 根岸 | ｻﾝﾃｯｸｴﾅｼﾞｰﾃﾞｨﾍﾞﾛｯﾌﾟﾒﾝﾄ（株） | 太陽光発電施設設置工事 | 100.00 | 1,950.00 | 試掘 | R2.9.30・10.1 |
| 40 | 舞台場遺跡 | 根岸 | （株）橋本 | 太陽光発電施設設置工事 | 136.56 | 1,210.00 | 試掘 | R2.11.9～11 |
| 41 | 古道遺跡 | 望月 | 個人 | 太陽光発電施設設置工事 | 65.30 | 1,602.00 | 試掘 | R2.8.20・21 |
| 42 | 常田居屋敷遺跡群 | 塚原 | 個人 | 集合住宅建築工事 | 125.00 | 581.83 | 試掘 | R2.8.25・26 |
| 43 | 枇杷坂遺跡群 | 佐久平駅東 | 佐久市振興公社 | 立体駐車場建築 | 325.00 | 2,984.00 | 試掘 | R2.8.25～27 |
| 44 | 松ケ沢遺跡 | 蓬田 | 個人 | 個人住宅建築 | 50.00 | 696.94 | 試掘 | R2.7.9・10 |
| 45 | 美里在家遺跡 | 臼田 | 中部テレコミュニケーション（株） | コンテナ型データセンター建設 | 40.00 | 332.20 | 試掘 | R2.8.17・28 |
| 46 | 内山中村遺跡 | 内山 | 株式会社太陽電気工事 | 太陽光発電施設設置工事 | 56.00 | 789.80 | 試掘 | R3.2.17・18 |
| 47 | 西裏遺跡群 | 伴野 | 個人 | 個人住宅建築 | 172.00 | 602.00 | 試掘 | R2.7.13～17・20、9.14 |
| 48 | 栗毛坂遺跡群 | 岩村田 | 株式会社平元商店 | 工場建築 | 184.60 | 1,359.00 | 試掘 | R2.7.28 |
| 49 | 野馬窪遺跡群 | 猿久保 | 個人 | 個人住宅建築 | 830.00 | 2,721.75 | 試掘 | R2.7.28・29 |
| 50 | 猫久保遺跡群 | 安原 | 個人 | 個人住宅建築 | 39.90 | 494.31 | 試掘 | R2.8.3・31 |
| 51 | 岩村田遺跡群 | 岩村田 | 個人 | 個人住宅新築工事 | 72.00 | 449.89 | 試掘 | R2.7.31 |
| 52 | 野沢城跡 | 原 | JA佐久浅間（株）ｱﾒｯｸ | 宅地造成工事 | 70.00 | 2,897.82 | 試掘 | R2.9.7 |
| 53 | 柳坂遺跡 | 布施 | 佐久市（道路建設課） | 河川改修 | 14.00 | 275.48 | 試掘 | R2.8.3～5 |
| 54 | 中金井遺跡群 | 小田井 | K's オフィス | 宅地造成 | 50.00 | 1,120.23 | 試掘 | R2.7.31、8.7 |
| 55 | 石田遺跡 | 志賀 | 個人 | 個人住宅新築 | 25.00 | 418.12 | 試掘 | R2.9.11、10.13 |
| 56 | 周防畑遺跡群 | 長土呂 | （株）高畑商会 | 宅地造成工事 | 90.00 | 787.91 | 試掘 | R2.10.7・8・12・13 |

●令和２年度　市内遺跡発掘調査一覧表（試掘３）

| No | 遺　跡　名 | 所在地 | 開発主体者 | 開発事業名 | 調査面積（㎡） | 開発面積（㎡） | 保護措置 | 調査期間 |
|---|---|---|---|---|---|---|---|---|
| 57 | 花立遺跡 | 茂田井 | 合同会社ＡＩＰエナジー | 太陽光発電施設設置工事 | 30.00 | 6,249.00 | 試掘 | R3.1.20 |
| 58 | 岩村田遺跡群 | 岩村田 | 個人 | 個人住宅新築工事 | 16.17 | 214.09 | 試掘 | R2.10.13 |
| 59 | 岩村田遺跡群 | 岩村田 | 個人 | 個人住宅新築工事 | 120.00 | 316.53 | 試掘 | R2.9.30・10.1 |
| 60 | 山崎遺跡 | 田口 | 個人 | 個人住宅新築工事 | 69.40 | 634.10 | 試掘 | R2.10.13、12.16 |
| 61 | 周防畑遺跡群 | 長土呂 | （株）シルバーケアのぞみ | 児童施設建築工事 | 25.00 | 1,231.00 | 試掘 | R2.10.21・26、11.13・19 |
| 62 | 郷源氏遺跡 | 志賀 | 個人 | 個人住宅新築工事 | 82.00 | 452.00 | 試掘 | R2.10.2 |
| 63 | 東五里田遺跡・前澤遺跡 | 野沢 | 中央水道設備（株） | 宅地造成工事 | 75.00 | 2,576.45 | 試掘 | R2.12.10 |
| 64 | 馬瀬口遺跡群 | 瀬戸 | ウイッシュホーム（株） | 宅地造成工事 | 25.00 | 789.00 | 試掘 | R2.11.16 |
| 65 | 西近津遺跡群 | 長土呂 | （株）佐久平土地開発 | 宅地造成工事 | 90.00 | 2,930.00 | 試掘 | R3.3.9 |
| 66 | 岩村田遺跡群 | 岩村田 | （有）平和住宅 | 宅地造成工事 | 500.00 | 8,455.12 | 試掘 | R3.1.25～27 |
| 67 | 鳴澤遺跡群・根々井原遺跡 | 根々井 | （株）田 | 宅地造成工事 | 30.00 | 2,037.49 | 試掘 | R2.11.9・12.18 |
| 68 | 宮の上遺跡群 | 横和 | 個人 | 集合住宅建築工事 | 50.00 | 1,919.79 | 試掘 | R2.12.21、R3.1.5・18 |
| 69 | 反田遺跡 | 臼田 | 長野県厚生農業協同組合連合会 | 病院自家発電設備機建築工事 | 37.50 | 30,214.33 | 試掘 | R3.1.12・13 |
| 70 | 宮の上遺跡群 | 横和 | 佐久建設事務所 | 歩道設置 | 300.00 | 1,440.00 | 試掘 | R2.10.15、11.12、R3.1.8・12 |
| 71 | 長土呂遺跡群 | 長土呂 | JA 佐久浅間（株）ﾌｧｰﾏｰ | 宅地造成工事 | 80.00 | 2,959.54 | 試掘 | R2.12.1 |
| 72 | 大奈良遺跡 | 田口 | 個人 | 個人住宅建築工事 | 95.00 | 1,700.00 | 試掘 | R2.10.27～11.13 |
| 73 | 栗毛坂遺跡群 | 岩村田 | 個人 | 個人住宅建築工事 | 44.80 | 900.34 | 試掘 | R2.11.12 |
| 74 | 大井城跡 | 岩村田 | 株式会社アドバンス | 宅地造成工事 | 94.00 | 2,554.90 | 試掘 | R2.11.19 |
| 75 | 白拍子遺跡群 | 取出町 | （株）佐久平開発 | 宅地造成工事 | 7.00 | 2,841.00 | 試掘 | R2.11.26 |
| 76 | 横根古墳群 | 横根 | （有）新栄開発 | 建売住宅建築工事 | 44.00 | 369.47 | 試掘 | R2.11.30、12.24 |
| 77 | 長土呂遺跡群 | 長土呂 | K's オフィス | 宅地造成工事 | 56.00 | 1,203.58 | 試掘 | R2.12.18 |
| 78 | 岩村田遺跡群 | 岩村田 | 大和ハウス工業（株） | 個人住宅建築工事 | 16.00 | 215.20 | 試掘 | R2.11.30 |
| 79 | 周防畑遺跡群 | 長土呂 | （有）田園不動産 | 宅地造成工事 | 200.00 | 2,714.00 | 試掘 | R2.12.22・23 |
| 80 | 今井宮の前遺跡 | 今井 | 個人 | 個人住宅建築工事 | 20.00 | 442.79 | 試掘 | R2.12.8、R3.1.18 |
| 81 | 塚原屋敷添遺跡 | 塚原 | 個人 | 個人住宅新築工事 | 20.00 | 487.86 | 試掘 | R2.12.25 |
| 82 | 金井城跡 | 小田井 | 個人 | 集合住宅建築工事 | 71.50 | 1,033.23 | 試掘 | R3.1.28 |
| 83 | 金井城跡 | 小田井 | 個人 | 集合住宅建設工事 | 60.00 | 1,076.74 | 試掘 | R3.3.4 |
| 84 | 金井城跡 | 小田井 | 個人 | 集合住宅建設工事 | 60.00 | 1,151.25 | 試掘 | R3.3.4 |
| 85 | 中西の久保遺跡群 | 岩村田 | 個人 | 個人住宅新築工事 | 20.00 | 196.20 | 試掘 | R3.1.15、28 |
| 86 | 東村遺跡群 | 下平尾 | 個人 | 個人住宅新築工事 | 14.00 | 246.00 | 試掘 | R3.2.24 |
| 87 | 梨の木遺跡 | 今井 | 個人 | 個人住宅新築工事 | 25.00 | 234.59 | 試掘 | R3.3.8 |
| 88 | 蛇塚遺跡群 | 猿久保 | 個人 | 集合住宅建設工事 | 20.00 | 1,102.50 | 試掘 | R3.2.18・19、3.29 |
| 89 | 岩村田遺跡群 | 岩村田 | （有）平和住宅 | 宅地造成工事 | 14.00 | 443.00 | 試掘 | R3.3.3 |
| 90 | 栗毛坂遺跡群 | 岩村田 | 個人 | 個人住宅新築工事 | 15.00 | 302.67 | 試掘 | R3.2.22 |
| 91 | 猫久保遺跡群 | 安原 | 株式会社橋本 | 建売住宅建設工事 | 27.65 | 327.82 | 試掘 | R3.3.23 |

●令和２年度　市内遺跡発掘調査一覧表（立会１）

| No | 遺　跡　名 | 所在地 | 開発主体者 | 開発事業名 | 開発面積（㎡） | 保護措置 | 調査期間 |
|---|---|---|---|---|---|---|---|
| 1 | 野沢城跡 | 野沢 | 長野都市ガス（株） | ガス管布設 | 89.65 | 立会 | R2.6.15～26 |
| 2 | 中反田遺跡群 | 田口 | 東日本旅客鉄道（株） | 小海線踏切改良工事 | 4.11 | 立会 | R2.4.3 |

●令和２年度　市内遺跡発掘調査一覧表（立会２）

| No | 遺　跡　名 | 所在地 | 開発主体者 | 開発事業名 | 開発面積（㎡） | 保護指置 | 調査期間 |
|---|---|---|---|---|---|---|---|
| 3 | 反田遺跡 | 臼田 | 個人 | 個人住宅新築工事 | 233.07 | 立会 | R2.4.15 |
| 4 | 小山崎遺跡群 | 下小田切 | 長野都市ガス（株） | ガス管新設工事 | 7.425 | 立会 | R2.4.13 |
| 5 | 志賀神明の木遺跡 | 志賀 | 個人 | 個人住宅新築工事 | 345.94 | 立会 | R2.5.12、6.4 |
| 6 | 常田居屋敷遺跡群 | 塚原 | 個人 | 個人住宅新築工事 | 364.73 | 立会 | R2.4.27 |
| 7 | 猫久保遺跡群 | 安原 | 個人 | 個人住宅新築工事 | 550.74 | 立会 | R2.4.27、6.1 |
| 8 | 白拍子遺跡群 | 取出町 | 個人 | 個人住宅新築工事 | 394.89 | 立会 | R2.4.6 |
| 9 | 東大久保遺跡群 | 下平尾 | 個人 | 個人住宅新築工事 | 359.29 | 立会 | R2.3.16、4.3 |
| 10 | 中堰遺跡 | 平賀 | 個人 | 個人住宅新築工事 | 362.00 | 立会 | R2.4.21 |
| 11 | 宮の上遺跡群 | 横和 | 個人 | 個人住宅新築工事 | 393.00 | 立会 | R2.5.25 |
| 12 | 野沢城跡 | 野沢 | 長野都市ガス（株） | ガス管新設工事 | 693.60 | 立会 | R2.5.18～10.14 |
| 13 | 平賀中屋敷遺跡群 | 平賀 | 個人 | 個人住宅新築工事 | 453.23 | 立会 | R2.4.10 |
| 14 | 蛇塚遺跡群 | 新子田 | 個人 | 車庫新築工事 | 145.16 | 立会 | R2.4.7 |
| 15 | 新町遺跡 | 平賀 | 個人 | 個人住宅新築工事 | 400.80 | 立会 | R2.4.24 |
| 16 | 中金井遺跡群 | 小田井 | 個人 | 車庫新築工事 | 89.70 | 立会 | R2.4.14 |
| 17 | 志賀神明の木遺跡 | 志賀 | 個人 | 個人住宅新築工事 | 226.08 | 立会 | R2.6.8 |
| 18 | 岩村田遺跡群 | 岩村田 | 大星不動産株式会社 | 解体工事 | 413.80 | 立会 | R2.5.18 |
| 19 | 野沢城跡 | 原 | 個人 | 個人住宅新築工事 | 566.72 | 立会 | R2.4.6 |
| 20 | 新町遺跡 | 中込 | 個人 | 個人住宅新築工事 | 233.13 | 立会 | R2.4.20 |
| 21 | 平賀中屋敷遺跡群 | 平賀 | 個人 | 個人住宅新築工事 | 241.60 | 立会 | R2.6.30 |
| 22 | 蛇塚遺跡群 | 猿久保 | 個人 | 個人住宅新築工事 | 239.00 | 立会 | R2.4.27、5.12 |
| 23 | 西大久保遺跡群 | 下平尾 | 個人 | 集合住宅新築工事 | 2543.70 | 立会 | R2.4.2 |
| 24 | 三枚平Ａ遺跡 | 大沢 | 個人 | 太陽光発電施設設置工事 | 509.00 | 立会 | R2.4.15 |
| 25 | 岩村田遺跡群 | 岩村田 | 個人 | 個人住宅新築工事 | 388.00 | 立会 | R2.4.13 |
| 26 | 番屋前遺跡群 | 猿久保 | 個人 | 個人住宅新築工事 | 835.22 | 立会 | R2.4.10、5.12 |
| 27 | 長土呂遺跡群 | 長土呂 | 個人 | 個人住宅新築工事 | 392.15 | 立会 | R2.9.16 |
| 28 | 稲荷山城跡 | 勝間 | 個人 | 個人住宅新築工事 | 777.70 | 立会 | R2.6.4 |
| 29 | 跡部儘田遺跡群 | 跡部 | 個人 | 個人住宅建築工事 | 388.90 | 立会 | R2.6.25 |
| 30 | 宮の上遺跡群 | 根々井 | 個人 | 個人住宅建築工事 | 416.28 | 立会 | R2.4.28 |
| 31 | 大門下遺跡 | 前山 | 個人 | 個人住宅建築工事 | 218.78 | 立会 | R2.4.27 |
| 32 | 岩村田遺跡群 | 岩村田 | セキスイハイム信越（株） | 建売住宅新築工事 | 229.77 | 立会 | R2.5.18 |
| 33 | 跡部儘田遺跡群 | 跡部 | 個人 | 個人住宅新築工事 | 471.00 | 立会 | R2.5.17 |
| 34 | 中道遺跡群 | 野沢 | 個人 | 個人住宅新築工事 | 330.53 | 立会 | R2.4.6 |
| 35 | 城平遺跡群 | 平賀 | 個人 | 個人住宅新築工事 | 273.84 | 立会 | R2.4.1 |
| 36 | 様敷遺跡 | 安原 | （有）新栄開発 | 建売住宅建築工事 | 258.98 | 立会 | R2.4.27 |
| 37 | 野沢城跡 | 原 | 個人 | 個人住宅新築工事 | 212.91 | 立会 | R2.4.7 |
| 38 | 枇杷坂遺跡群 | 佐久平駅東 | （株）松家住宅 | 行ﾞかの新築工事 | 763.19 | 立会 | R2.5.14 |
| 39 | 松の木遺跡 | 岩村田 | 個人 | 賃貸住宅の建築 | 269.53 | 立会 | R2.4.21 |
| 40 | 城下遺跡群 | 内山 | 個人 | 個人住宅新築工事 | 546.00 | 立会 | R2.4.24 |
| 41 | 白拍子遺跡群 | 取出町 | 個人 | 個人住宅新築工事 | 279.84 | 立会 | R2.4.21 |
| 42 | 岩村田遺跡群 | 岩村田 | 個人 | 個人住宅新築工事 | 663.00 | 立会 | R2.4.6～5.19 |
| 43 | 猫久保遺跡群 | 安原 | 株式会社横本 | 宅地造成工事 | 1172.53 | 立会 | R2.6.22 |

令和２年度　市内遺跡発掘調査一覧表（立会３）

| No | 遺　跡　名 | 所在地 | 開発主体者 | 開発事業名 | 開発面積（㎡） | 保護措置 | 調査期間 |
|---|---|---|---|---|---|---|---|
| 44 | 野沢城跡 | 原 | 個人 | 個人住宅新築工事 | 316.44 | 立会 | R2.7.22・23 |
| 45 | 家裏遺跡 | 甲 | ミヤモリ不動産（株） | 宅地造成工事 | 1337.04 | 立会 | R2.4.2 |
| 46 | 周防畑遺跡群 | 長土呂 | セキスイハイム信越（株） | 建売住宅建築工事 | 194.65 | 立会 | R2.4.21 |
| 47 | 岩村田遺跡群 | 岩村田 | 個人 | 個人住宅新築工事 | 276.45 | 立会 | R2.5.14 |
| 48 | 宮の上遺跡群 | 横和 | 個人 | 個人住宅新築工事 | 407.00 | 立会 | R2.4.23 |
| 49 | 番屋前遺跡群 | 中込 | 個人 | 個人住宅新築工事 | 447.08 | 立会 | R2.4.27 |
| 50 | 芝宮遺跡群 | 長土呂 | （有）田岡不動産 | 建売住宅新築工事 | 260.40 | 立会 | R2.5.11・12・20 |
| 51 | 岩村田遺跡群 | 岩村田 | 個人 | 個人住宅新築工事 | 327.30 | 立会 | R2.6.19 |
| 52 | 岩村田遺跡群 | 岩村田 | ミヤモリ不動産（株） | 建売住宅新築工事 | 209.33 | 立会 | R2.5.21 |
| 53 | 上日向遺跡 | 印内 | 佐久市（土木課） | 道路改良工事 | 11.00 | 立会 | R2.6.11・18 |
| 54 | 芝宮遺跡群 | 小田井 | 個人 | 個人住宅新築工事 | 300.66 | 立会 | R2.5.20 |
| 55 | 芝宮遺跡群 | 小田井 | （有）田岡不動産 | 建売住宅新築工事 | 244.14 | 立会 | R2.5.12 |
| 56 | 岩村田遺跡群 | 岩村田 | 個人 | 個人住宅新築工事 | 221.84 | 立会 | R2.6.1 |
| 57 | 野沢城跡 | 原 | 個人 | 個人住宅兼店舗 | 242.25 | 立会 | R2.8.24 |
| 58 | 平賀中屋敷遺跡群 | 平賀 | 個人 | 個人住宅建築工事 | 318.32 | 立会 | R2.4.28 |
| 59 | 芝宮遺跡群 | 長土呂 | 個人 | 個人住宅建築工事 | 254.00 | 立会 | R2.6.29 |
| 60 | 岩村田遺跡群 | 岩村田 | 個人 | 個人住宅建築工事 | 240.65 | 立会 | R2.5.14 |
| 61 | 根々井居屋敷遺跡 | 根々井 | 個人 | 個人住宅建築工事 | 327.80 | 立会 | R2.7.9・13 |
| 62 | 金山遺跡 | 跡部 | 個人 | 個人住宅建築工事 | 414.00 | 立会 | R2.8.31 |
| 63 | 梨の木遺跡 | 今井 | （株）サクサク住宅 | 建売住宅新築工事 | 264.79 | 立会 | R2.6.3 |
| 64 | 大井城跡 | 岩村田 | 個人 | 個人住宅建築工事 | 162.99 | 立会 | R2.7.31 |
| 65 | 橋ケ窪遺跡 | 上平尾 | 佐久市（新庁・ホホ整備推進室） | 道路改良工事 | 189.00 | 立会 | R2.8.17～19 |
| 66 | 平賀中屋敷遺跡群 | 平賀 | 美し信州建設（株） | 建売住宅新築工事 | 264.56 | 立会 | R2.5.27 |
| 67 | 宮の上遺跡群 | 根々井 | 個人 | 個人住宅建築工事 | 415.40 | 立会 | R2.8.31 |
| 68 | 栗毛坂遺跡群 | 岩村田 | 個人 | 個人住宅建築工事 | 346.77 | 立会 | R2.6.12 |
| 69 | 岩村田遺跡群 | 岩村田 | 個人 | 個人住宅建築工事 | 233.66 | 立会 | R2.6.15 |
| 70 | 岩村田遺跡群 | 岩村田 | （有）平和住宅 | 建売住宅新築工事 | 238.20 | 立会 | R2.7.9 |
| 71 | 白拍子遺跡群 | 取出町 | 個人 | 倉庫 | 326.65 | 立会 | R2.7.20 |
| 72 | 池端遺跡 | 新子田 | 個人 | 個人住宅建築工事 | 273.61 | 立会 | R2.6.16、8.26 |
| 73 | 十二平遺跡 | 協和 | 個人 | 個人住宅建築工事 | 642.21 | 立会 | R2.6.15 |
| 74 | 宮の上遺跡群 | 横和 | 個人 | 個人住宅建築工事 | 363.52 | 立会 | R2.6.1 |
| 75 | 枇杷坂遺跡群 | 長土呂 | 個人 | 個人住宅建築工事 | 279.61 | 立会 | R2.7.3 |
| 76 | 大塚遺跡群 | 中込 | 個人 | 個人住宅建築工事 | 291.58 | 立会 | R2.5.28 |
| 77 | 深堀遺跡群 | 瀬戸 | ウイッシュホーム（株） | 宅地造成工事 | 1,593.00 | 立会 | R2.7.28 |
| 78 | 大平遺跡 | 八幡 | 個人 | 個人住宅建築工事 | 311.79 | 立会 | R2.7.2 |
| 79 | 新町遺跡 | 中込 | 個人 | 個人住宅建築工事 | 149.55 | 立会 | R2.7.18 |
| 80 | 後溝遺跡 | 小宮山 | 個人 | 個人住宅建築工事 | 354.00 | 立会 | R2.10.30 |
| 81 | 野馬窪遺跡群 | 猿久保 | 個人 | 個人住宅建築工事 | 248.055 | 立会 | R2.7.16 |
| 82 | 長土呂遺跡群 | 長土呂 | 個人 | 個人住宅建築工事 | 239.81 | 立会 | R2.6.10・12 |
| 83 | 鳴澤遺跡群 | 根々井 | 個人 | 個人住宅建築工事 | 459.38 | 立会 | R2.7.6 |
| 84 | 白拍子遺跡群 | 取出町 | 個人 | 個人住宅建築工事 | 304.94 | 立会 | R2.7.13 |

●令和２年度　市内遺跡発掘調査一覧表（立会４）

| No | 遺　跡　名 | 所在地 | 開発主体者 | 開発事業名 | 開発面積（㎡） | 保護措置 | 調査期間 |
|---|---|---|---|---|---|---|---|
| 85 | 西赤座遺跡 | 岩村田 | 長田広告（株） | 屋外広告看板設置 | 0.20 | 立会 | R2.7.17 |
| 86 | 枇杷坂遺跡群 | 岩村田 | 個人 | 個人住宅建築工事 | 334.20 | 立会 | R2.7.10 |
| 87 | 芝宮遺跡群 | 長土呂 | 個人 | 個人住宅建築工事 | 272.50 | 立会 | R2.6.17・18 |
| 88 | 城下遺跡 | 臼田 | 個人 | 個人住宅建築工事 | 176.70 | 立会 | R2.6.1・15 |
| 89 | 野沢城跡 | 取出町 | 佐久市（文化振興課） | 野沢会館解体工事 | 9649.24 | 立会 | R3.2.4～24 |
| 90 | 社宮司遺跡 | 原 | 個人 | 個人住宅建築工事 | 207.61 | 立会 | R2.6.11 |
| 91 | 山崎遺跡 | 田口 | 個人 | 個人住宅新築工事 | 388.45 | 立会 | R2.8.26・9.1 |
| 92 | 芝宮遺跡群 | 長土呂・小田井 | 個人 | 個人住宅新築工事 | 247.80 | 立会 | R2.7.30・31 |
| 93 | 周防畑遺跡群 | 長土呂 | 個人 | 個人住宅新築工事 | 243.60 | 立会 | R2.8.27 |
| 94 | 城下遺跡 | 臼田 | 個人 | 個人住宅新築工事 | 323.31 | 立会 | R2.6.24、7.28 |
| 95 | 堀久保口Ａ遺跡 | 八幡 | 個人 | 個人住宅新築工事 | 348.31 | 立会 | R2.7.15 |
| 96 | 岩村田遺跡群 | 岩村田 | 個人 | 個人住宅新築工事 | 201.33 | 立会 | R2.7.17 |
| 97 | 岩村田遺跡群 | 岩村田 | 個人 | 個人住宅新築工事 | 210.21 | 立会 | R2.6.29 |
| 98 | 後澤遺跡 | 小宮山 | 個人 | 個人住宅新築工事 | 313.33 | 立会 | R2.7.7 |
| 99 | 周防畑遺跡群 | 長土呂 | JA 佐久浅間（株）アメック | 建売住宅建築 | 246.50 | 立会 | R2.8.3 |
| 100 | 城平遺跡群 | 平賀 | 個人 | 個人住宅新築工事 | 253.66 | 立会 | R2.9.18 |
| 101 | 芝宮遺跡群 | 長土呂 | （有）田園不動産 | 建売住宅新築工事 | 242.72 | 立会 | R2.7.15 |
| 102 | 白山遺跡群 | 横和 | 個人 | 農業用倉庫建築 | 449.21 | 立会 | R2.7.29 |
| 103 | 大岩穴洞窟遺跡 | 上小田切 | 佐久市（土木課） | 災害復旧工事 | 52.00 | 立会 | R2.7.9 |
| 104 | 中道遺跡群 | 前山 | 個人 | 個人住宅新築工事 | 440.42 | 立会 | R2.7.15 |
| 105 | 三塚鶴田遺跡 | 三塚 | 個人 | 個人住宅新築工事 | 239.58 | 立会 | R2.6.29 |
| 106 | 岩村田遺跡群・大井城跡 | 岩村田 | GUNARATNE G.W.S.C | 個人住宅建築工事 | 546.78 | 立会 | R2.6.23 |
| 107 | 岩村田遺跡群 | 岩村田 | 個人 | 個人住宅新築工事 | 297.83 | 立会 | R2.8.24 |
| 108 | 石田遺跡 | 志賀 | 個人 | 個人住宅新築工事 | 319.09 | 立会 | R2.8.17 |
| 109 | 神平遺跡 | 御馬寄 | 個人 | 個人住宅新築工事 | 436.36 | 立会 | R2.7.15 |
| 110 | 曽根城遺跡 | 小田井 | 佐久市（下水道課） | 下水道工事 | 150.00 | 立会 | R3.2.15～3.17 |
| 111 | 上砂田遺跡 | 佐久平駅南 | 佐久市（下水道課） | 下水道工事 | 2,300.00 | 立会 | R3.1.27 |
| 112 | 岩村田遺跡群 | 岩村田 | 個人 | 個人住宅新築工事 | 260.05 | 立会 | R2.8.21 |
| 113 | 後澤遺跡 | 小宮山 | 個人 | 個人住宅新築工事 | 282.00 | 立会 | R2.8.5 |
| 114 | 新町遺跡 | 平賀 | 個人 | 個人住宅新築工事 | 317.00 | 立会 | R2.7.20 |
| 115 | 東千石平遺跡群 | 瀬戸 | 個人 | 個人住宅新築工事 | 628.70 | 立会 | R2.7.13～20 |
| 116 | 北川勝間遺跡 | 北川 | 個人 | 個人住宅新築工事 | 150.82 | 立会 | R2.8.4・5 |
| 117 | 長土呂遺跡群 | 長土呂 | 個人 | 個人住宅新築工事 | 216.38 | 立会 | R2.7.9 |
| 118 | 周防畑遺跡群 | 長土呂 | JA 佐久浅間（株）アメック | 建売住宅建築 | 296.22 | 立会 | R2.7.15・16 |
| 119 | 美里在家遺跡 | 臼田 | 個人 | 個人住宅新築工事 | 257.81 | 立会 | R2.8.4 |
| 120 | 岩村田遺跡群 | 岩村田 | （有）平和住宅 | 浸透試験 | 2,560.00 | 立会 | R2.7.21 |
| 121 | 西近津遺跡群 | 長土呂 | 個人 | 個人住宅新築工事 | 380.11 | 立会 | R2.8.6・11 |
| 122 | 荒田遺跡・小玉岩遺跡・日向小坂遺跡 | 大沢 | （株）笹崎材木店 | 森林整備工事 | 12,000.00 | 立会 | R3.1.15 |
| 123 | 白拍子遺跡群 | 取出町 | 個人 | 個人住宅新築工事 | 237.92 | 立会 | R2.8.28 |
| 124 | 近津遺跡群 | 長土呂 | 個人 | 個人住宅建築 | 306.91 | 立会 | R2.7.28、8.4 |
| 125 | 岩村田遺跡群 | 岩村田 | ソフトバンク（株） | 携帯基地局新設工事 | 4.00 | 立会 | R2.7.17 |

令和２年度　市内遺跡発掘調査一覧表（立会５）

| No | 遺跡名 | 所在地 | 開発主体者 | 開発事業名 | 開発面積（㎡） | 保護措置 | 調査期間 |
|---|---|---|---|---|---|---|---|
| 126 | 前澤遺跡 | 野沢 | 個人 | 個人住宅新築工事 | 190.09 | 立会 | R2.9.16 |
| 127 | 志賀神明の木遺跡 | 志賀 | 佐久市（文化振興課） | 解体工事 | 13,862.00 | 立会 | R3.2.1・8 |
| 128 | 芝宮遺跡群 | 小田井 | （有）サンコ・地所 | 建売住宅建築 | 320.98 | 立会 | R2.8.19・20 |
| 129 | 岩村田遺跡群 | 岩村田 | 個人 | 個人住宅新築工事 | 254.88 | 立会 | R2.8.7 |
| 130 | 白拍子遺跡群 | 本新町 | 長野都市ガス（株） | ガス管設置工事 | 5.50 | 立会 | R2.8.24 |
| 131 | 蛇塚遺跡群 | 新子田 | （有）新保開発 | 建売住宅建築 | 329.44 | 立会 | R2.8.17・18 |
| 132 | 芝宮遺跡群 | 長土呂 | 個人 | 個人住宅新築工事 | 266.67 | 立会 | R2.8.3 |
| 133 | 上長坂遺跡群 | 横根 | 個人 | 個人住宅新築工事 | 305.50 | 立会 | R2.8.17 |
| 134 | 白山遺跡群 | 三河田・今井 | 個人 | 個人住宅新築工事 | 1,020.00 | 立会 | R2.9.15 |
| 135 | 深堀遺跡群 | 瀬戸 | ウイッシュホーム（株） | 建売住宅建築 | 232.81 | 立会 | R2.8.3 |
| 136 | 深堀遺跡群 | 瀬戸 | ウイッシュホーム（株） | 建売住宅建築 | 279.47 | 立会 | R2.8.3・4 |
| 137 | 深堀遺跡群 | 瀬戸 | ウイッシュホーム（株） | 建売住宅建築 | 200.68 | 立会 | R2.9.9 |
| 138 | 岩村田遺跡群 | 岩村田 | 個人 | 個人住宅新築工事 | 282.48 | 立会 | R2.9.4 |
| 139 | 小山崎遺跡群 | 下小田切 | 個人 | 個人住宅新築工事 | 137.75 | 立会 | R2.9.3 |
| 140 | 清川遺跡 | 清川 | 個人 | 個人住宅新築工事 | 320.72 | 立会 | R2.10.26 |
| 141 | 金塚古墳群 | 春日 | 個人 | 個人住宅新築工事 | 1,508.97 | 立会 | R2.9.25 |
| 142 | 田中島遺跡・御馬寄城跡 | 御馬寄 | 個人 | 個人住宅新築工事 | 383.02 | 立会 | R2.9.7 |
| 143 | 馬瀬口遺跡群 | 猿久保 | 佐久市（公園緑地課） | ﾄｲﾚ・ｷｯﾁﾝ改修工事 | 2,822.00 | 立会 | R2.12.14～21 |
| 144 | 稲荷山城跡 | 勝間 | 佐久市（公園緑地課） | 遊具改修工事 | 1,295.00 | 立会 | R2.12.18 |
| 145 | 屋敷裏遺跡群 | 塩名田 | 個人 | 個人住宅新築 | 430.69 | 立会 | R2.9.10 |
| 146 | 蛇塚遺跡群 | 新子田 | 個人 | 個人住宅新築 | 280.28 | 立会 | R2.9.8 |
| 147 | 岩村田遺跡群 | 岩村田 | 個人 | 個人住宅新築 | 253.83 | 立会 | R2.9.7 |
| 148 | 番屋前遺跡群 | 猿久保 | （株）江戸一 | 店舗解体工事 | 1,014.74 | 立会 | R2.8.11 |
| 149 | 曽根城遺跡他 | 小田井 | 佐久水道企業団 | 水道敷設工事 | 1,090.00 | 立会 | R2.9.11～R3.3.15 |
| 150 | 城下遺跡群 | 内山 | 個人 | 解体工事 | 208.59 | 立会 | R2.11.1 |
| 151 | 鳴瀬中屋敷遺跡群 | 鳴瀬 | 個人 | 個人住宅新築工事 | 404.97 | 立会 | R2.9.3 |
| 152 | 周防畑遺跡群 | 長土呂 | 個人 | 個人住宅新築工事 | 197.15 | 立会 | R2.8.26 |
| 153 | 周防畑遺跡群 | 長土呂 | 個人 | 個人住宅新築工事 | 229.81 | 立会 | R2.9.9 |
| 154 | 権現山遺跡群 | 八幡 | 個人 | 個人住宅新築工事 | 373.81 | 立会 | R2.9.14 |
| 155 | 北畑遺跡群 | 桜井 | 個人 | 個人住宅新築工事 | 202.34 | 立会 | R2.10.15 |
| 156 | 平賀中屋敷遺跡群 | 平賀 | 個人 | 個人住宅新築工事 | 526.35 | 立会 | R2.9.7 |
| 157 | 熊の堂遺跡 | 塩名田 | 個人 | 個人住宅新築工事 | 600.00 | 立会 | R2.9.14 |
| 158 | 岩村田遺跡群 | 岩村田 | 個人 | 個人住宅新築工事 | 381.56 | 立会 | R2.10.19・20 |
| 159 | 上砂田遺跡 | 岩村田 | 個人 | 個人住宅新築工事 | 523.29 | 立会 | R2.10.23 |
| 160 | 芝宮遺跡群 | 長土呂 | 個人 | 個人住宅新築工事 | 287.61 | 立会 | R2.10.12 |
| 161 | 野沢城跡 | 取出町 | 佐久市（教育施設課） | 解体工事 | 464.79 | 立会 | R2.10.30 |
| 162 | 下信濃石遺跡 | 岩村田 | 個人 | 個人住宅新築工事 | 186.72 | 立会 | R2.9.28 |
| 163 | 池端遺跡 | 新子田 | （有）新保開発 | 建売住宅建築工事 | 279.94 | 立会 | R2.9.10 |
| 164 | 屋敷裏遺跡群他 | 塩名田 | 佐久市（土木課） | 道路改良工事 | 189.00 他 | 立会 | R2.9.10-25、10.20-27-30、11.17、12.7 |
| 165 | 小山崎遺跡群 | 下小田切 | 個人 | 個人住宅新築工事 | 230.85 | 立会 | R2.10.13 |
| 166 | 西大久保遺跡群 | 上平尾 | JA佐久浅間（株）アメック | 宅地造成工事 | 3,592.72 | 立会 | R2.11.16・17 |

●令和２年度　市内遺跡発掘調査一覧表（立会６）

| No | 遺　跡　名 | 所在地 | 開発主体者 | 開発事業名 | 開発面積（㎡） | 保護措置 | 調査期間 |
|---|---|---|---|---|---|---|---|
| 167 | 大原遺跡 | 甲 | 個人 | 個人住宅新築工事 | 462.74 | 立会 | R2.11.12 |
| 168 | 岩村田遺跡群 | 岩村田 | 個人 | 個人住宅新築工事 | 339.87 | 立会 | R2.9.11 |
| 169 | 下県屋敷遺跡群 | 伴野 | 個人 | 個人住宅新築工事 | 499.52 | 立会 | R2.9.23・11.30 |
| 170 | 芝宮遺跡群 | 長土呂 | 個人 | 個人住宅新築工事 | 233.73 | 立会 | R2.10.21 |
| 171 | 大塚遺跡群 | 中込 | 佐久市（財政課管財係） | 自家発電機の刷新 | 50.00 | 立会 | R3.1.14 |
| 172 | 大塚遺跡群 | 中込 | 佐久市（財政課管財係） | 駐車場整備工事 | 6.10 | 立会 | R2.12.10 |
| 173 | 東大久保遺跡群 | 下平尾 | 個人 | 個人住宅新築工事 | 359.91 | 立会 | R2.9.28 |
| 174 | 本郷上北側遺跡 | 志賀 | 個人 | 個人住宅新築工事 | 333.02 | 立会 | R2.10.6 |
| 175 | 白拍子遺跡群 | 本新町 | 個人 | 個人住宅新築工事 | 426.34 | 立会 | R2.10.2 |
| 176 | 深堀遺跡群 | 瀬戸 | 個人 | 個人住宅新築工事 | 225.01 | 立会 | R2.10.14 |
| 177 | 棧敷遺跡 | 安原 | 個人 | 個人住宅新築工事 | 276.20 | 立会 | R2.10.14 |
| 178 | 大門下遺跡 | 前山 | 個人 | 個人住宅新築工事 | 234.27 | 立会 | R2.10.26 |
| 179 | 馬瀬口遺跡群 | 猿久保 | 個人 | 個人住宅新築工事 | 317.16 | 立会 | R2.10.16 |
| 180 | 長土呂遺跡群 | 長土呂 | 個人 | 個人住宅新築工事 | 382.26 | 立会 | R2.10.14 |
| 181 | 東五里田遺跡 | 野沢 | 個人 | 個人住宅新築工事 | 334.06 | 立会 | R2.10.7・9・12 |
| 182 | 長土呂遺跡群 | 長土呂 | 個人 | 個人住宅新築工事 | 278.97 | 立会 | R2.10.5 |
| 183 | 白拍子遺跡群 | 本新町 | 個人 | 個人住宅新築工事 | 385.23 | 立会 | R2.10.27 |
| 184 | 中金井遺跡群 | 小田井 | （株）アイダ設計 | 建売住宅建築工事 | 191.47 | 立会 | R3.1.21 |
| 185 | 長土呂遺跡群 | 長土呂 | 個人 | 個人住宅新築工事 | 99.36 | 立会 | R2.10.5、R3.1.12 |
| 186 | 中原遺跡 | 甲 | 個人 | 個人住宅新築工事 | 393.47 | 立会 | R3.1.13 |
| 187 | 岩村田遺跡群 | 岩村田 | 個人 | 個人住宅新築工事 | 250.95 | 立会 | R2.10.21 |
| 188 | 岩村田遺跡群 | 岩村田 | 個人 | 個人住宅新築工事 | 312.09 | 立会 | R2.10.5・6・9・12 |
| 189 | 大門下遺跡 | 前山 | 個人 | 個人住宅新築工事 | 237.40 | 立会 | R2.10.26 |
| 190 | 周防畑遺跡群 | 長土呂 | 個人 | 個人住宅新築工事 | 394.13 | 立会 | R2.10.14、11.13 |
| 191 | 近津遺跡群 | 長土呂 | 個人 | 個人住宅新築工事 | 253.24 | 立会 | R2.10.19 |
| 192 | 中反遺跡群他 | 瀬戸 | 佐久市（土木課） | 道路補修工事 | 397.00 他 | 立会 | R2.11.24・30 |
| 193 | 寺畑遺跡群 | 猿久保 | 住まいサービス（株） | 物置移設工事 | 242.24 | 立会 | R2.10.12 |
| 194 | 高呂遺跡 | 協和 | 佐久市（公園緑地課） | 公園整備工事 | 98.00 | 立会 | R3.2.12 |
| 195 | 天神山遺跡 | 協和 | 個人 | 解体・増築工事 | 429.70 | 立会 | R2.10.28・29 |
| 196 | 岩村田遺跡群 | 岩村田 | 個人 | 個人住宅新築工事 | 266.65 | 立会 | R2.11.10 |
| 197 | 周防畑遺跡群 | 長土呂 | 個人 | 個人住宅新築工事 | 294.19 | 立会 | R2.10.22・23・29・30 |
| 198 | 芝宮遺跡群 | 長土呂 | 個人 | 個人住宅新築工事 | 240.08 | 立会 | R2.11.17 |
| 199 | 周防畑遺跡群他 | 長土呂 | 佐久市（危機管理課） | 防災無線設置 | 各 1.00 | 立会 | R2.11.2～12.10 |
| 200 | 久禰添遺跡 | 太田部 | 個人 | 個人住宅新築工事 | 385.58 | 立会 | R2.10.15 |
| 201 | 寺畑遺跡群 | 猿久保 | 個人 | 個人住宅新築工事 | 568.00 | 立会 | R2.12.7 |
| 202 | 上長坂遺跡群 | 横根 | 個人 | 個人住宅新築工事 | 338.99 | 立会 | R2.11.6 |
| 203 | 周防畑遺跡群 | 長土呂 | 個人 | 個人住宅新築工事 | 210.01 | 立会 | R3.1.6 |
| 204 | 周防畑遺跡群 | 長土呂 | セキスイハイム信越（株） | 建売住宅建築工事 | 261.73 | 立会 | R2.11.6・10 |
| 205 | 周防畑遺跡群 | 長土呂 | 個人 | 個人住宅新築工事 | 204.16 | 立会 | R2.10.28、11.6 |
| 206 | 白拍子遺跡群 | 本新町 | ミヤモリ不動産（株） | 建売住宅建築工事 | 430.85 | 立会 | R2.10.29 |
| 207 | 周防畑遺跡群 | 長土呂 | 個人 | 個人住宅新築工事 | 210.99 | 立会 | R2.11.30 |

●令和２年度　市内遺跡発掘調査一覧表（立会７）

| No | 遺　跡　名 | 所在地 | 開発主体者 | 開発事業名 | 開発面積（㎡） | 保護措置 | 調査期間 |
|---|---|---|---|---|---|---|---|
| 208 | 岩村田遺跡群 | 岩村田 | ﾊﾟﾅｿﾆｯｸﾎｰﾑｽﾞ東海（株） | 建売住宅新築工事 | 217.12 | 立会 | R2.11.12 |
| 209 | 枇杷坂遺跡群 | 岩村田 | 個人 | 個人住宅新築工事 | 296.29 | 立会 | R2.9.11 |
| 210 | 周防畑遺跡群 | 長土呂 | JA佐久浅間（株）アメック | 建売住宅建築工事 | 425.00 | 立会 | R2.9.23、11.30 |
| 211 | 近津遺跡群 | 長土呂 | 個人 | 個人住宅新築工事 | 284.23 | 立会 | R2.10.21 |
| 212 | 権現山遺跡他 | 矢嶋 | 佐久市（浅科支所） | 防災無線設置 | 各1.00 | 立会 | R3.1.14 |
| 213 | 梨の木遺跡 | 今井 | （株）サクサク住宅 | 建売住宅建築工事 | 260.60 | 立会 | R2.12.10 |
| 214 | 岩村田遺跡群 | 岩村田 | （株）パパまるハウス | 建売住宅建築工事 | 240.97 | 立会 | R2.9.28 |
| 215 | 宮の上遺跡群 | 横和 | 個人 | 個人住宅建築工事 | 397.14 | 立会 | R2.10.6 |
| 216 | 平賀中屋敷遺跡群 | 平賀 | 個人 | 個人住宅建築工事 | 311.67 | 立会 | R2.10.2 |
| 217 | 天神城跡 | 協和 | 佐久市（土木課） | ｶｰﾌﾞﾐﾗｰ撤去工事 | 665.00 | 立会 | R2.10.14 |
| 218 | 周防畑遺跡群 | 長土呂 | 個人 | 個人住宅新築工事 | 254.71 | 立会 | R2.10.14 |
| 219 | 中金井遺跡群 | 小田井 | （株）アイダ設計 | 建売住宅建築工事 | 200.01 | 立会 | R2.10.26 |
| 220 | 中金井遺跡群 | 小田井 | （株）アイダ設計 | 建売住宅建築工事 | 200.00 | 立会 | R2.10.16 |
| 221 | 中金井遺跡群 | 小田井 | （株）アイダ設計 | 建売住宅建築工事 | 191.46 | 立会 | R2.10.14 |
| 222 | 北川勝間遺跡 | 北川 | 個人 | 個人住宅新築工事 | 218.54 | 立会 | R2.10.7・9・12 |
| 223 | 十二平遺跡 | 協和 | 個人 | 個人住宅新築工事 | 513.35 | 立会 | R2.10.5 |
| 224 | 岩村田遺跡群 | 岩村田 | 個人 | 個人住宅新築工事 | 271.03 | 立会 | R2.10.27 |
| 225 | 台ケ坂遺跡 | 臼田 | 個人 | 個人住宅新築工事 | 425.37 | 立会 | R3.1.21 |
| 226 | 本郷中北側遺跡・馬場在家遺跡群<br>前山城跡 | 志賀 | 佐久市（危機管理課） | 雨量観測システム設置工事 | 各1.00 | 立会 | R2.10.5、R3.1.12 |
| 227 | 岩村田遺跡群 | 岩村田 | 個人 | 集合住宅建設工事 | 451.98 | 立会 | R3.1.13 |
| 228 | 金塚古墳群 | 春日 | 個人 | 個人住宅建築工事 | 779.97 | 立会 | R2.10.21 |
| 229 | 岩村田遺跡群 | 岩村田 | （株）チンタイバンク | 集合住宅建築工事 | 1,066.11 | 立会 | R2.10.5・6・9・12 |
| 230 | 前田遺跡群 | 塚原 | 個人 | 個人住宅建築工事 | 265.57 | 立会 | R2.10.26 |
| 231 | 岩村田遺跡群 | 岩村田 | 個人 | 個人住宅建築工事 | 521.57 | 立会 | R2.10.14、11.13 |
| 232 | 猫久保遺跡群 | 安原 | 個人 | 個人住宅建築工事 | 424.24 | 立会 | R2.10.19 |
| 233 | 猫久保遺跡群 | 安原 | （株）橋本 | 建売住宅建築工事 | 255.37 | 立会 | R2.11.24・30 |
| 234 | 竹原遺跡 | 平賀 | 個人 | 個人住宅建築工事 | 231.27 | 立会 | R2.10.12 |
| 235 | 岩村田遺跡群 | 岩村田 | 長野都市ガス（株） | ｶﾞｽ管新設工事 | 501.60 | 立会 | R3.2.12 |
| 236 | 岩村田遺跡群 | 岩村田 | 長野都市ガス（株） | ｶﾞｽ管新設工事 | 270.60 | 立会 | R2.10.28・29 |
| 237 | 塩名田幅遺跡他 | 猿久保 | 佐久市土地改良区 | U字溝の更新 | 2,580.00 | 立会 | R2.11.10 |
| 238 | 長土呂遺跡群 | 長土呂 | 個人 | 個人住宅建築工事 | 224.94 | 立会 | R2.10.22・23・29・30 |
| 239 | 岩村田遺跡群 | 岩村田 | 個人 | 個人住宅建築工事 | 256.90 | 立会 | R2.11.17 |
| 240 | 深堀遺跡群 | 瀬戸 | 個人 | 個人住宅新築工事 | 115.94 | 立会 | R2.11.2～12.10 |
| 241 | 岩村田遺跡群 | 岩村田 | 個人 | 個人住宅新築工事 | 200.55 | 立会 | R2.10.15 |
| 242 | 岩村田遺跡群 | 岩村田 | 個人 | 個人住宅新築工事 | 197.36 | 立会 | R2.12.7 |
| 243 | 西近津遺跡群 | 長土呂 | 個人 | 個人住宅建築工事 | 281.47 | 立会 | R2.11.6 |
| 244 | 日影遺跡 | 下小田切 | 個人 | 個人住宅新築工事 | 282.20 | 立会 | R3.1.6 |
| 245 | 西近津遺跡群 | 長土呂 | 個人 | 個人住宅新築工事 | 320.09 | 立会 | R2.11.6・10 |
| 246 | 芝宮遺跡群 | 長土呂 | 個人 | 個人住宅建築工事 | 344.31 | 立会 | R2.10.28、11.6 |
| 247 | 近津遺跡群・周防畑遺跡群 | 長土呂 | 個人 | 店舗新築工事 | 917.87 | 立会 | R2.10.29 |
| 248 | 長土呂遺跡群 | 長土呂 | 個人 | 個人住宅新築工事 | 242.96 | 立会 | R2.11.30 |

●令和２年度　市内遺跡発掘調査一覧表（立会８）

| No | 遺　跡　名 | 所在地 | 開発主体者 | 開発事業名 | 開発面積（㎡） | 保護措置 | 調査期間 |
|---|---|---|---|---|---|---|---|
| 249 | 長土呂遺跡群 | 長土呂 | 個人 | 個人住宅新築工事 | 242.76 | 立会 | R2.11.11、12.1・2・3 |
| 250 | 熊の堂遺跡 | 塩名田 | 個人 | 個人住宅新築工事 | 418.31 | 立会 | R2.11.4 |
| 251 | 岩村田遺跡群 | 岩村田 | （株）パパまるハウス | 建売住宅新築工事 | 256.27 | 立会 | R2.12.7 |
| 252 | 周防畑遺跡群 | 長土呂 | 個人 | 個人住宅新築工事 | 165.93 | 立会 | R3.2.12 |
| 253 | 薊澤遺跡） | 野沢 | 個人 | 個人住宅新築工事 | 199.99 | 立会 | R2.11.11・12、12.21 |
| 254 | 大井城跡・西赤座遺跡 | 岩村田 | 個人 | 個人住宅新築及び解体工事 | 367.54 | 立会 | R2.10.30 |
| 255 | 三塚鶴田遺跡 | 三塚 | 佐久市（土木課） | 道路改良工事 | 420.00 | 立会 | R2.11.24 |
| 256 | 三千束遺跡群 | 三塚 | 個人 | 個人住宅新築工事 | 205.49 | 立会 | R2.11.19 |
| 257 | 常田居屋敷遺跡群 | 塚原 | 個人 | 個人住宅新築工事 | 288.86 | 立会 | R2.11.20 |
| 258 | 原遺跡 | 田口 | （株）柳組 | 建売住宅新築工事 | 525.27 | 立会 | R2.12.25 |
| 259 | 馬瀬口遺跡群 | 瀬戸 | ウイッシュホーム（株） | 建売住宅新築工事 | 250.45 | 立会 | R2.12.7 |
| 260 | 梨の木遺跡 | 今井 | （株）サクサク住宅 | 建売住宅新築工事 | 246.14 | 立会 | R3.3.1 |
| 261 | 岩村田遺跡群 | 岩村田 | ミヤモリ不動産（株） | 建売住宅新築工事 | 205.78 | 立会 | R3.1.14 |
| 262 | 中金井遺跡群 | 小田井 | 個人 | 個人住宅新築工事 | 251.20 | 立会 | R3.3.3 |
| 263 | 芝宮遺跡群 | 長土呂 | 個人 | 個人住宅新築工事 | 461.00 | 立会 | R2.11.2・4 |
| 264 | 岩村田遺跡群 | 岩村田 | 個人 | 個人住宅新築工事 | 203.59 | 立会 | R2.11.5 |
| 265 | 天神城跡 | 望月 | 個人 | 個人住宅新築工事 | 148.12 | 立会 | R2.12.17 |
| 266 | 屋敷裏遺跡群 | 塩名田 | 個人 | 個人住宅新築工事 | 367.00 | 立会 | R2.11.24 |
| 267 | 梨の木遺跡 | 中込 | 楽天モバイル（株） | 携帯基地局建設工事 | 272.91 | 立会 | R2.12.2・3 |
| 268 | 前田遺跡群 | 塚原 | 楽天モバイル（株） | 携帯基地局建設工事 | 512.00 | 立会 | R2.12.11 ～ 22 |
| 269 | 馬瀬口遺跡群 | 瀬戸 | ウイッシュホーム（株） | 建売住宅新築工事 | 315.07 | 立会 | R2.11.24・25 |
| 270 | 宮の上遺跡群 | 横和 | 長野都市ガス（株） | ガス管敷設 | 61.60 | 立会 | R2.12.10 ～ 14 |
| 271 | 栗ノ木遺跡 | 北川 | 楽天モバイル（株） | 携帯基地局建設工事 | 465.00 | 立会 | R3.1.6 |
| 272 | 下信濃石遺跡 | 岩村田 | 楽天モバイル（株） | 携帯基地局建設工事 | 50.94 | 立会 | R2.11.27 |
| 273 | 猿久保屋敷添遺跡 | 猿久保 | 個人 | 個人住宅新築工事 | 387.98 | 立会 | R2.11.16 |
| 274 | 常田居屋敷遺跡群 | 塚原 | 個人 | 個人住宅新築工事 | 417.00 | 立会 | R2.11.17、R3.2.10 |
| 275 | 常田居屋敷遺跡群 | 長土呂 | 個人 | 個人住宅新築工事 | 247.28 | 立会 | R2.12.7 ～ 14 |
| 276 | 岩井堂遺跡 | 岩村田 | 個人 | 個人住宅新築工事 | 421.28 | 立会 | R3.1.7 ～ 2.2 |
| 277 | 梨の木遺跡 | 今井 | 個人 | 個人住宅新築工事 | 329.39 | 立会 | R3.1.7 ～ 1.25 |
| 278 | 白拍子遺跡群 | 取出町 | 個人 | 賃貸住宅建築工事 | 153.84 | 立会 | R3.1.8 ～ 3.31 |
| 279 | 尼塚遺跡群 | 塚原 | 個人 | 個人住宅新築工事 | 279.80 | 立会 | R3.1.29 |
| 280 | 宮の上遺跡群 | 根々井 | （有）新栄住宅 | 水道管敷設工事 | 31.00 | 立会 | R2.12.15・25、R3.1.13 |
| 281 | 下海戸・山の前遺跡 | 入沢 | 個人 | 個人住宅建築工事 | 212.22 | 立会 | R3.2.1 |
| 282 | 勝間原遺跡 | 下小田切 | 個人 | 個人住宅新築工事 | 301.90 | 立会 | R3.3.8 |
| 283 | 長土呂遺跡群 | 長土呂 | 個人 | 個人住宅新築工事 | 211.20 | 立会 | R3.2.4・5 |
| 284 | 西大久保遺跡群 | 下平尾 | 楽天モバイル（株） | 携帯基地局建設工事 | 867.00 | 立会 | R2.12.25、R3.1.8 |
| 285 | スポイリ遺跡 | 布施 | 楽天モバイル（株） | 携帯基地局建設工事 | 258.00 | 立会 | R3.3.1 |
| 286 | 周防畑遺跡群 | 長土呂 | 個人 | 個人住宅新築工事 | 224.10 | 立会 | R3.1.19・20 |
| 287 | 野沢城跡 | 野沢 | 東日本電信電話（株） | 排水管撤去等 | 5,565.30 | 立会 | R2.12.11 |
| 288 | 龍岡城跡 | 田口 | 佐久市（教育施設課） | 防犯カメラの設置工事 | 83.00 | 立会 | R3.3.10 |
| 289 | 蛇塚古墳群 | 安原 | 個人 | 個人住宅新築工事 | 299.44 | 立会 | R2.12.10・11・17 |

●令和２年度　市内遺跡発掘調査一覧表（立会９）

| No | 遺　跡　名 | 所在地 | 開発主体者 | 開発事業名 | 開発面積（㎡） | 保護措置 | 調査期間 |
|---|---|---|---|---|---|---|---|
| 290 | 常田居屋敷遺跡群 | 長土呂 | 個人 | 個人住宅新築工事 | 322.63 | 立会 | R3.2.17・26 |
| 291 | 猿久保屋敷添遺跡 | 猿久保 | 佐久市（危機管理課） | 行政無線柱工事 | 1.00 | 立会 | R3.1.27 |
| 292 | 新小路遺跡 | 春日 | 個人 | 個人住宅新築 | 303.76 | 立会 | R3.2.12 |
| 293 | 長土呂遺跡群 | 長土呂 | 個人 | 個人住宅新築工事 | 278.99 | 立会 | R3.2.22・24 |
| 294 | 常田居屋敷遺跡群 | 長土呂 | 個人 | 個人住宅新築工事 | 390.32 | 立会 | R3.3.10 |
| 295 | 周防畑遺跡群 | 長土呂 | 楽天モバイル（株） | 携帯基地局建設工事 | 83.00 | 立会 | R3.3.4 |
| 296 | 野沢城跡 | 野沢 | （株）リューケンハイム | 私設保育園建築 | 702.92 | 立会 | R3.2.9 |
| 297 | 深堀遺跡群 | 瀬戸 | 佐久市（土木課） | 道路改良工事 | 289 他 | 立会 | R3.2.26、3.1 |
| 298 | 大塚遺跡群 | 中込 | 佐久市（総務課） | 看板解体 | 370.24 | 立会 | R3.3.8・9 |
| 299 | 常田居屋敷遺跡群 | 長土呂 | 個人 | 個人住宅新築工事 | 258.29 | 立会 | R3.3.3・9 |
| 300 | 根々井東原館跡 | 根々井 | 個人 | 個人住宅新築工事 | 341.83 | 立会 | R3.3.8 |
| 301 | 岩村田遺跡群 | 岩村田 | 個人 | 解体工事 | 46.00 | 立会 | R3.2.26 |
| 302 | 尼塚遺跡群 | 塚原 | 個人 | 個人住宅新築工事 | 286.14 | 立会 | R3.3.10 |
| 303 | 中反田遺跡 | 田口 | 楽天モバイル（株） | 携帯基地局建設工事 | 564.00 | 立会 | R3.3.17 |
| 304 | 枇杷坂遺跡群 | 岩村田 | 中日本メディカルリンク（株） | 事務所建築工事 | 2,655.14 | 立会 | R3.3.17 |
| 305 | 平賀中屋敷遺跡群 | 平賀 | 楽天モバイル（株） | 携帯基地局建設工事 | 81.03 | 立会 | R3.3.16 |
| 306 | 岩村田遺跡群 | 岩村田 | 個人 | 個人住宅新築工事 | 215.40 | 立会 | R3.3.1 |
| 307 | 中金井遺跡群 | 小田井 | アイダ設計（株） | 建売住宅建築工事 | 191.47 | 立会 | R3.3.23 |
| 308 | 常田居屋敷遺跡群 | 長土呂 | （有）田園不動産 | 建売住宅建築工事 | 230.30 | 立会 | R3.3.19 |
| 309 | 尼塚遺跡群　宮の前田遺跡（82）<br>屋敷裏遺跡群（816）' | 塩名田 | 佐久建設事務所 | 道路補修工事 | 7,700.00 | 立会 | R3.3.23 |
| 310 | 西大久保遺跡群 | 上平尾 | 個人 | 個人住宅新築工事 | 593.12 | 立会 | R3.3.19 |
| 311 | 常田居屋敷遺跡群 | 長土呂 | 個人 | 個人住宅新築工事 | 286.40 | 立会 | R3.3.24 |
| 312 | 山ノ畑遺跡 | 甲 | 個人 | 個人住宅新築工事 | 499.94 | 立会 | R3.3.24 |
| 313 | 根々井東原館跡 | 根々井 | 個人 | 個人住宅新築工事 | 272.71 | 立会 | R3.3.18・25 |
| 314 | 芝宮遺跡群 | 長土呂 | 個人 | 個人住宅新築工事 | 467.43 | 立会 | R3.3.25 |
| 315 | 西近津遺跡群 | 長土呂 | （株）一条工務店 | 建売住宅建築工事 | 209.10 | 立会 | R3.3.24 |
| 316 | 岩村田遺跡群 | 岩村田 | 個人 | 個人住宅新築工事 | 353.00 | 立会 | R3.3.25 |
| 317 | 近津遺跡群 | 長土呂 | 個人 | 個人住宅新築工事 | 267.91 | 立会 | R3.3.24・25 |
| 318 | 柳岬遺跡 | 協和 | 個人 | 個人住宅新築工事 | 188.78 | 立会 | R3.3.15・18 |
| 319 | 常田居屋敷遺跡群 | 長土呂 | 個人 | 個人住宅新築工事 | 298.57 | 立会 | R3.3.29 |
| 320 | 枇杷坂遺跡群 | 長土呂 | 個人 | 個人住宅新築工事 | 250.61 | 立会 | R3.3.30 |
| 321 | 荒船湖遺跡群 | 内山 | 中部電力パワーグリッド（株） | 地権権設工事 | 4.80 | 立会 | R3.3.30 |

書館に常設展示。

（4）岩村田小学校

校舎新築に伴う発掘調査による出土品の一部を図書館に常設展示。

**（4）刊行図書**

第 274 集「大豆田遺跡Ⅵ」

第 275 集「道常遺跡Ⅴ」

第 276 集「宮の上遺跡Ⅶ」

第 277 集「市内遺跡 2019」

第 278 集「市道遺跡Ⅵ」

第 279 集「柳堂遺跡Ⅱ」

第 280 集「西近津遺跡ＸⅤ」

第 281 集「宮の前遺跡Ⅱ」

佐久市文化財「年報 29」

佐久市文化財情報　令和元年度

考古遺物展示室　第３回特別展チラシ

**(5) 出土遺物保存処理・自然科学分析**

●国補埋蔵文化財出土遺物保存処理
宮の前遺跡Ⅰ・Ⅱ出土金属器　79 点

## 2　普及・公開

**(1) 第 42 回少年考古学教室**

開催場所　文化財事務所
開 催 日　令和２年８月９日（日）
参 加 者　94 名
内　　容　考古遺物展示室見学　勾玉づくり

**(2) 講座**

・歴史講座

公民館等各種団体からの要請により、市内で行った発掘調査の成果を中心とした歴史講座を開催しました。実施回数５回、延べ参加者数 165 名でした。

**(3) 貸出・掲載**

市内遺跡出土の埋蔵文化財資料の貸出、掲載は 10 件ありました。

●令和２年度　歴史講座一覧表

| 期　日 | 主催者 | 内　容 | 参加者 |
|---|---|---|---|
| 令和２年７月 30 日（木） | 望月小学校 | 望月歴史学習 | 56 名 |
| 令和２年 10 月４日（日） | 文化振興課　文化財事務所 | 遺跡報告会　「磨製石鏃の縄文遺跡　柳坂遺跡」<br>「発見！幻の　上の城　勝ヶ城」 | 63 名 |
| 令和２年 10 月 22 日（木） | 東公民館 | 東公民館ふれあい学級「歴史講座」<br>「戦国を生き抜いた平尾城」 | 17 名 |
| 令和２年 11 月 17 日（火） | 文化振興課　文化財事務所 | 歴史講座「佐久三万年の歴史　中世（鎌倉・室町時代）　中世寺院」 | 14 名 |
| 令和３年２月 25 日（木） | 文化振興課　文化財事務所 | 歴史講座「佐久三万年の歴史（戦国時代）城郭」 | 15 名 |

●令和２年度　埋蔵文化財　貸出・撮影・掲載一覧表

| 資　料　名 | 申　請　者 | 目　　的 | 期　　間 |
|---|---|---|---|
| 根々井居屋敷遺跡出土和同開珎１点 | 社会福祉法人　山栄会 | レプリカ作成のため。 | 2020 年４月 15 日 |
| 大豆田遺跡Ⅳ出土資料 19 点 | 佐久平浅間小学校 | 学校建設時に発見された考古資料を学習に活用するため。 | 2020 年４月１日～<br>2021 年３月 31 日 |
| 上直路遺跡出土の弥生土器集合写真１点 | 佐久考古学会 | 佐久考古学会通報誌「佐久考古通信 No119」に掲載するため。 | 2020 年４月 30 日刊行予定 |
| 藤ヶ城跡出土資料 11 点 | 岩村田小学校 | 図書館内に展示することにより、郷土の文化財にたいして愛護の心を育てるため。 | 2020 年４月１日～<br>2021 年３月 31 日 |
| 後家山遺跡、五里田遺跡、北一本柳遺跡出土品及び写真 84 点 | 長野県立歴史館 | 令和２年度秋季企画展「縄作とタニの誕生」への展示及び図録掲載。 | 2020 年６月 18 日～ 12 月 23 日 |
| 佐久市埋蔵文化財調査報告書第 75 集「八風山遺跡群」巻頭写真、図版５・16 | 株式会社敬文舎 | 浦谷宗之・佐藤宏之著「愛宕山麓の旧石器文化」に掲載するため。 | 2020 年８月刊行予定 |
| 三河田大塚古墳他写真 10 点 | 株式会社アイク | 週刊さくだいら　特集「古墳にダイコーフン」に掲載するため。 | 2020 年７月 30 日刊行予定 |
| 八風山尖頭器出土状況写真１点<br>八風山尖頭器写真１点 | 株式会社雄山閣 | 「季刊考古学 153 号」に掲載するため。 | 2020 年 10 月 25 日刊行予定 |
| 東一本柳遺跡陽物、西近津遺跡環石棒状土製品 | 浅間縄文ミュージアム | 企画展への展示のため。 | 2020 年 10 月 17 日～ 11 月 29 日 |
| 北西の久保古墳群 17 号墳出土埴輪写真６点 | 千曲市森将軍塚古墳館 | 企画展開催に伴う写真パネル及びチラシへの掲載。 | 2021 年２月１日～３月 12 日 |

## 3　調査概要

### 1．上聖端遺跡Ⅵ

所　在　地　佐久市長土呂 140-1 外
開発主体者　IPD ロジスティクス株式会社
　　有限会社市川測量設計
開発事業名　倉庫新築工事
調 査 期 間　令和２年４月２日～６月８日
調 査 面 積　1,820㎡
調査担当者　久保浩一郎

上聖端遺跡Ⅵ位置図（1：50,000）


上聖端遺跡Ⅵ全景（北から）

H4 号住居址完掘状況（東から）

H12 号住居址完掘状況（東から）

**●経過と立地**

長土呂遺跡群は、佐久市北部の長土呂地籍に所在する縄文時代から中世までの複合遺跡である。本遺跡は浅間山南麓に特徴的な田切り地形の台地上に展開し、周辺での開発工事に伴う発掘調査により、古墳時代後期から平安時代までの大規模な集落が調査されてきた。今回、遺跡内で倉庫新築工事が行われることとなり、対象地7,858㎡について遺構の確認調査を実施した。その結果、対象地全域に古墳時代から平安時代までの住居址等が分布することが確認され、保護協議の結果、倉庫建設範囲の 1,820㎡について遺構の記録保存を目的とした本調査を実施することとなった。

発掘調査の結果、古墳時代後期から平安時代の竪穴住居址 20 軒、掘立柱建物址 4 棟、土坑２基、溝址２条、ピット 35 基が検出された。遺物は縄文時代早期の押型文土器、弥生時代後期の土器、古墳時代後期から平安時代の土師器、須恵器などの土器類の他、石鏃、磨石などの石器や石製模造品が出土した。本遺跡における集落の形成は６世紀で、7・8世紀に住居址が増加し、９世紀には住居址が減少している。これは本遺跡北側に位置する聖原遺跡で確認された集落の消長と符合しており、本遺跡が周辺に展開する大規模集落の一部であることがわかる。

**●調査の概要**

遺構　竪穴住居址 - ２０棟　掘立柱建物址 - ４棟
　　土坑 - ２基　溝址 - ２条　ピット - ３５基
遺物　縄文土器　弥生土器　土師器　須恵器
　　石器・石製品

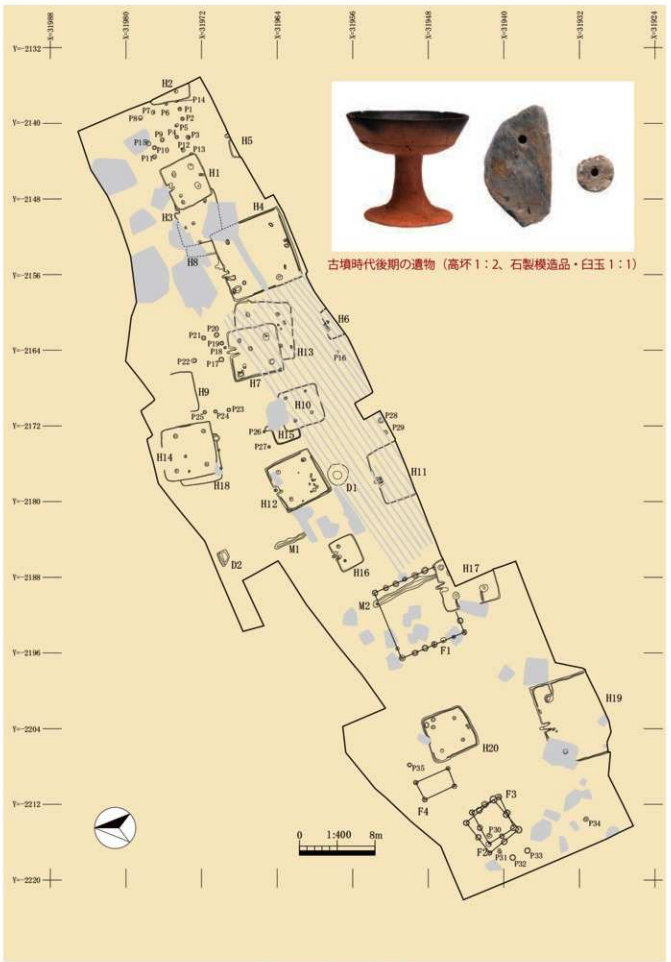


上聖端遺跡Ⅵ調査区全体図

## 2. 西一本柳遺跡ＸＸⅣ

所　在　地　佐久市岩村田字中一本柳2274-1他
開発主体者　有限会社　平和住宅
開発事業名　宅地造成
調査期間　　令和２年４月２日～６月５日
調査面積　　1,502㎡
調査担当者　小林眞寿

西一本柳遺跡ＸＸⅣ位置図（1：50,000）

### ●経過と立地

西一本柳遺跡ＸＸⅣは、佐久市岩村田に所在し、岩村田遺跡群の南西よりに位置する。遺跡は湯川を南に望む台地上に立地し、台地周辺の海抜は690m前後を測る。

本遺跡では、過去に23次に及ぶ調査が行われており、弥生時代中期後半の、土偶型容器頭部や石戈、後期の朝鮮半島産と考えられる板状鉄斧などが出土している。

令和元年度、遺跡群内において有限会社平和住宅により宅地造成工事が計画され、市教育委員会に文化財保護法93条の届出があった。市教育委員会では試掘調査を行い、遺跡の保護措置がとれない部分について、記録保存目的の発掘調査を令和元年度に引き続き今年度も実施した。

### ●調査の概要

遺構　竪穴建物42軒（古代以前29、中世13）
　　掘立柱建物4棟、土坑49基、ピット192基
遺物　弥生土器、土師器、須恵器、陶磁器、石器・

調査区中央付近全景

調査区西側全景

栗林式土器（壺）

吉田式土器（壺）

西一本柳遺跡ⅩⅩⅣ調査区全体図

## 3．市道遺跡Ⅵ

所　在　地　佐久市三塚字市道127-1、127-2
開発主体者　ルートインジャパン株式会社
開発事業名　ホテル増築工事
調査期間　　令和元年12月2日～令和2年4月23日
調査面積　　560㎡
調査担当者　冨沢一明

市道遺跡Ⅵ位置図（1：50,000）

### ●経過と立地

市道遺跡Ⅵは三千束遺跡群の中央に位置し、標高667ｍを僅かに越える沖積微高地に所在する。調査地点の地形は南から北へと緩やかに傾斜する微高地で、この周辺部のみ古くから畑作が営まれていた。今回の調査は市道遺跡としては6次の調査であり、1次が昭和50年の周辺圃場整備に伴う発掘調査であり、2次が平成10年の当ホテル建設に伴うものである。また、ホテル敷地に接し東西と南北にのびる国道141号と142号の拡幅工事の折も発掘調査が行われている。

これら遺跡の調査では古墳時代中期から平安時代に及ぶ集落址が検出された。特に、遺跡周辺部の土質が粘性土ということもあり、調査事例の中にはカマドの残存状況が良好なものも多く、貴重な資料を提示した竪穴住居址もあった。

今回、遺跡群内においてルートインジャパン株式会社がホテルの増築を計画し、文化財保護法93条が長野県教育委員会宛て、佐久市教育委員会に届出された。市教育委員会では該地の試掘調査を行い、予定地内から遺構を発見した。保護協議の結果、工事により遺跡破壊が及ぶ範囲については記録保存を目的とする発掘調査を行うことになり、佐久市教育委員会文化振興課において発掘調査が実施される事となった。

### ●調査の概要

遺構　竪穴住居址17軒（古墳時代中・後期6軒
　　奈良・平安時代5軒
　　不明6軒）
　　掘立柱建物址2棟、土坑6基
　　溝状遺構1条、ピット146基
遺物　弥生土器（箱清水式）、土師器、須恵器、灰釉陶器、石製品、鉄製品

市道遺跡Ⅵ令和2年度調査区全景

H14号住居址

H14号住居址遺物出土状況

H15 号住居址カマド

H15 号住居址遺物出土状況

H1 号住居址出土紡錘車

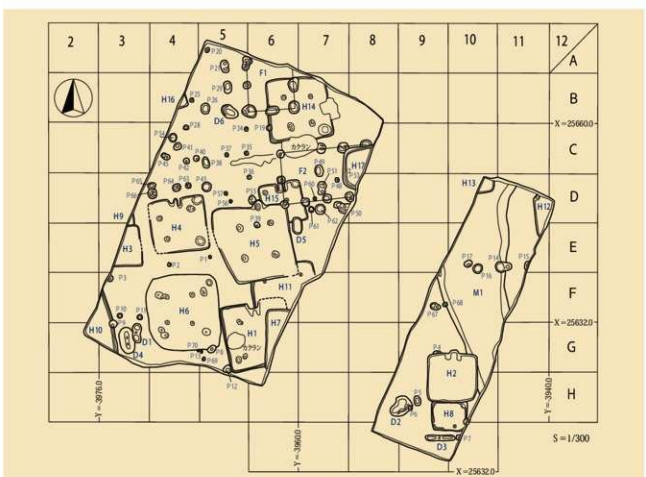


市道遺跡Ⅵ調査区全体図

## 4. 道常遺跡Ⅴ

所　在　地　佐久市長土呂字道常 1254
開発主体者　K's オフィス　代表　黒澤　周一
開発事業名　宅地造成
調査期間　　令和２年４月 28 日～５月 14 日
調査面積　　245㎡
調査担当者　冨沢一明

道常遺跡Ⅴ位置図（1：50,000）

### ●経過と立地

道常遺跡Ⅴは佐久市長土呂に所在し、周防畑遺跡群の南西よりに位置する。遺跡は、濁川を望む台地上に立地し、台地周辺の海抜は 708 mを測る。

本遺跡の周辺は、中部横断自動車道路をはじめとし区画整理事業や新小学校建設などの各種開発により発掘調査が行われている。特に、中部横断自動車道路の調査では弥生時代後期の国内でも最大級規模となる 18 × 9.5 mの竪穴住居が発見され話題となった。また、同遺跡からは布目瓦や平安時代と考えられる銅印「〇子私印」も出土している。

今回、遺跡群内においてK's オフィスにより宅地造成工事が計画され、市教育委員会に文化財保護法 93 条の届出がなされた。市教育委員会では試掘・確認調査を行った結果から遺跡の保護措置がとれない道路部分を中心に、記録保存目的の発掘調査を行うこととなった。

H1 号住居址

H1 号住居址カマド

### ●調査の概要

遺構　竪穴住居址２軒（平安時代）、竪穴建物址３基（中世）、土坑 13 基、溝状遺構３条、周溝墓２基
遺物　土師器、須恵器、古銭

調査区近景（西から）

← OT1 方形周溝墓

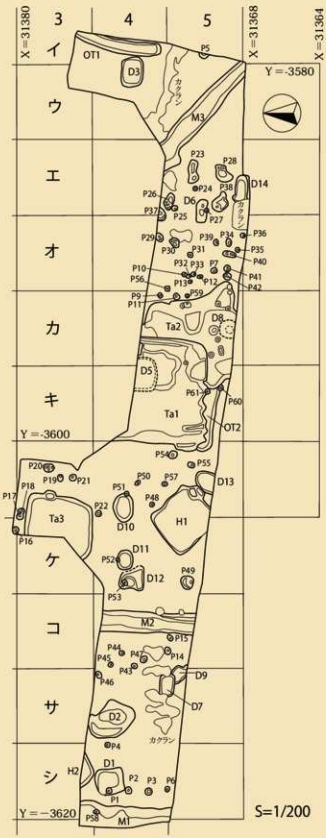
X=31380
3
4
5
X=31368
X=31364
Y=-3580
イ
ウ
エ
オ
カ
キ
Y=-3600
ケ
コ
サ
シ
Y=-3620
OT1
D3
カクラン
P5
M3
P23
P28
D14
P24
P38
P26
D6
P37
P25
P27
P29
P39
P34
P36
P30
P31
P35
P32
P33
P40
P10
P56
P13
P12
P41
P42
P9
P11
P59
Ta2
D8
D5
P61
P60
Ta1
OT2
P54
P55
P20
P19
P21
P50
P57
D13
P17
P18
P51
P48
Ta3
P22
D10
H1
P16
D11
P52
D12
P49
P53
M2
P15
P44
P45
P47
P14
P43
D9
P46
D7
D2
カクラン
P4
D1
H2
P2
P3
P1
P38
M1
S=1/200

道常遺跡Ⅴ調査全体図

## 5．西近津遺跡ⅩⅣ

所　在　地　佐久市長土呂字森下 1769-2 外
開発主体者　アクアリゾート株式会社
開発事業名　宅地造成
調査期間　　令和２年６月 17 日～ 11 月２日
調査面積　　206㎡
調査担当者　久保浩一郎

西近津遺跡ⅩⅥ位置図（1：50,000）

**●経過と立地**

西近津遺跡群は佐久市北部の長土呂地籍に所在する縄文時代から平安時代までの複合遺跡である。浅間山南麓の田切り台地末端部に位置し、遺構検出面での標高は 709 ～ 707 mである。今回、遺跡内で宅地造成工事が計画されたことにより、対象地 1,621㎡について遺構の確認調査を実施した。その結果、対象地全域に弥生時代後期から平安時代までの遺構が分布することが確認され、保護協議の結果宅地内の道路建設部分と浸透施設建設部分について、遺構の記録保存を目的とした本調査を実施することとなった。

発掘調査の結果、弥生時代後期から平安時代までの竪穴住居址 11 軒、土坑３基、溝址５条、ピット 60 基が検出された。弥生時代後期の H5 号住居址からは、弥生土器のほかに棒状と板状の鉄製品が出土している。古墳時代後期に位置づけられる H11 号住居址からは、当該期の土師器・須恵器のほか、縄文時代草創期の所産とみられる有舌尖頭器が出土した。奈良・平安時代の住居址からは、土師器、須恵器、墨書土器等が出土している。

Ⅰ区完掘状況（北から）

H1 号住居址完掘（南から）

出土遺物

**●調査の概要**

遺構　竪穴住居址 11 軒（弥生後期～平安時代）　土坑 3 基、溝址 5 条、ピット 60 基

遺物　弥生土器、土師器、須恵器、石器、鉄製品

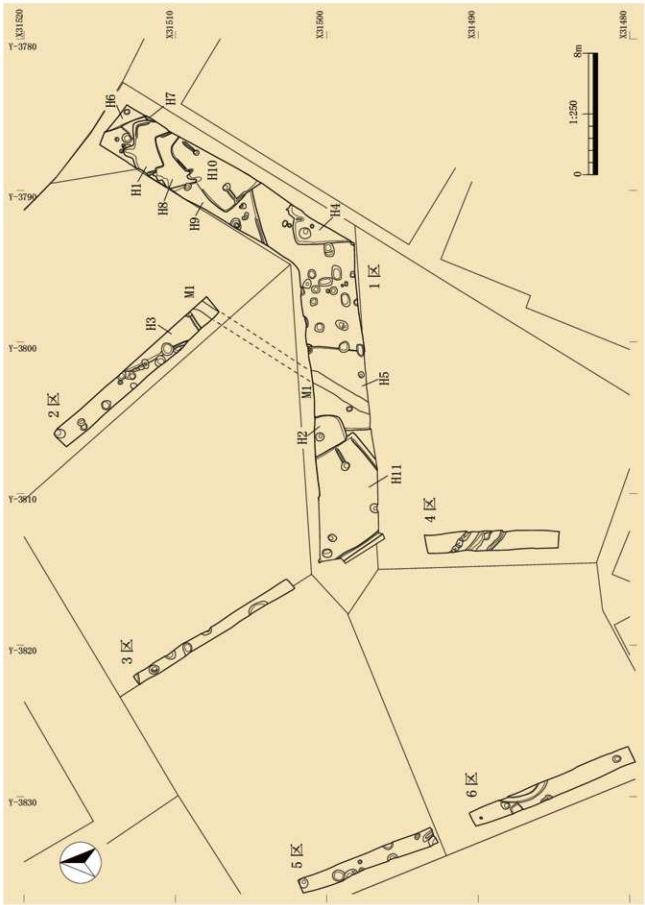


西近津遺跡Ⅹ Ⅳ調査区全体図 (1:250)

## 6．西近津遺跡ＸＶ

所　在　地　佐久市長土呂字三メ畑1916-1
開発主体者　株式会社　一条工務店
開発事業名　宅地造成
調査期間　令和２年７月10日～７月29日
調査面積　154㎡
調査担当者　冨沢一明

西近津遺跡ＸＶ位置図（1：50,000）

**●経過と立地**

西近津遺跡ＸＶは、佐久市長土呂に所在し、西近津遺跡群の南西よりに位置する。遺跡は、田切台地上の末端に立地し、台地周辺の海抜は７０２m前後を測る。

本遺跡の周辺は、新幹線駅開業や中部横断自動車道路開通、また区画整理事業等により多くの開発が行われ、先行して埋蔵文化財発掘調査が数多く行われている地域である。周辺の遺跡としては中部横断道建設で行われた西近津遺跡群や周防畑遺跡群からは国内最大級となる弥生時代後期の竪穴住居跡や大型の翡翠製勾玉、平安時代の銅印等が出土している。また、東側の区画整理事業である宮の前遺跡や若宮遺跡からは、佐久地域で最大規模となる方形周溝墓群が検出され、その形態も四隅が切れるタイプをはじめ、円形周溝墓で四ヶ所均等に溝が切れるタイプなど、今までの調査では確認されなかったタイプの周溝墓群が確認され注目を集めている。

今回、遺跡群内において株式会社一条工務店により宅地造成の計画がされ、市教育委員会に文化財保護法93条の届出があった。市教育委員会では試掘・確認調査を行った。その結果から遺跡の保護措置がとれない道路拡幅部分と擁壁設置部分で記録保存目的の発掘調査を行うこととなった。

**●調査の概要**

遺　構　竪穴住居址11軒
（弥生時代後期～奈良時代）
掘立柱建物址１棟、土坑５基
溝状遺構４条
遺　物　弥生土器（箱清水式）、土師器、須恵器

H4 号住居址

H3 号住居址

H6 号住居址

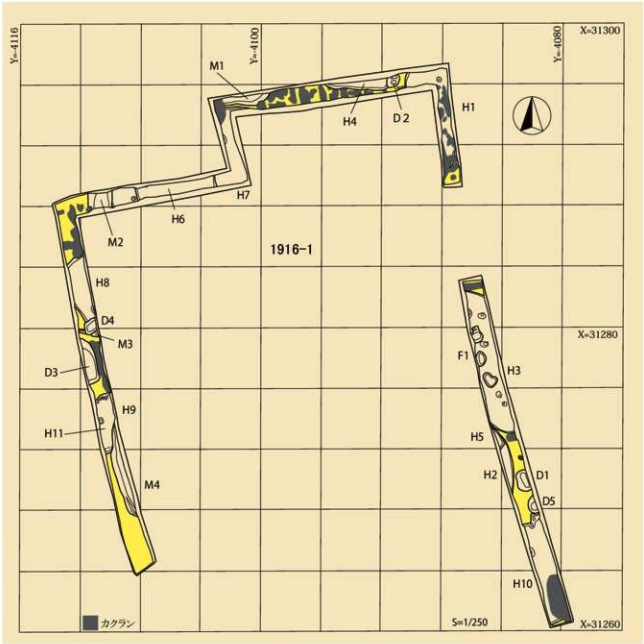


西近津遺跡ＸＶ調査区全体図 (1:250)

## 7. 小山崎遺跡

| | |
|---|---|
| 所在地 | 佐久市下小田切 174-1 他 |
| 開発主体者 | 佐久市（教育施設課） |
| 開発事業名 | 臼田地区新小学校建設 |
| 調査期間 | 令和元年８月 20 日～<br>令和２年８月７日 |
| 調査面積 | 3,396㎡ |
| 調査担当者 | 小林眞寿 |

小山崎遺跡位置図（1：50,000）

**●経過と立地**

小山崎遺跡は佐久市下小田切に所在する。遺跡は蓼科山麓から流れ出た片貝川により形成された沖積地上に立地する。遺跡の北隣には反田遺跡が

存在する。遺跡の東には片貝川が、北には湯原から流れ出た中沢川が流れており、横山地籍で合流している。片貝川は臼田地区では千曲川には合流せず、野沢平の西寄り地域を北流し、下県地籍で千曲川に合流する。

今回、臼田地区新小学校の建設が計画されたため、開発対象地域に試掘調査を実施した結果、遺構が発見されたため、記録保存を目的とした発掘調査を令和元年度に引き続き行った。

遺跡は縄文時代前期、弥生時代中期、平安時代、中世の複合集落遺跡である。縄文時代には片貝川が上流域から運び込んだチャートの転石を石材とした小型石器の製作址であったことが明らかとなった。

**●調査の概要**

遺構　竪穴住居址４軒、掘立柱建物址５棟
　　土坑53基、溝址２条、ピット365基
遺物　縄文土器、弥生土器、土師器、須恵器
　　石器・石製品

H1 号住居址

H3 号住居址

遺跡遠景

↑ H3 号住居址出土土器

↑ H4 号住居址出土土器

D4 号土坑出土土器→

小山崎遺跡調査区全体図

## 8．柳堂遺跡Ⅱ

所　在　地　佐久市岩村田字下宿 651-1 他
開発主体者　長野県佐久建設事務所
開発事業名　道路拡幅工事
調査期間　　令和２年９月１日～ 10 月 23 日
調査面積　　400㎡
調査担当者　冨沢一明

柳堂遺跡Ⅱ位置図（1：50,000）

### ●経過と立地

柳堂遺跡Ⅱは、佐久市岩村田に所在し、岩村田遺跡群の南東よりに位置する。遺跡は、湯川を望む台地上に立地し、台地周辺の海抜は 703 m前後を測る。

本遺跡の周辺は、岩村田の市街地が形成されており、各種開発により発掘調査が行われている。特に、北側に近接する柳堂遺跡は平成 10 年に 5200㎡が発掘調査され、園池のある中世の館跡が調査され、出土遺物はいわゆる「カワラケ」をはじめ青磁碗や天目茶碗、注目される遺物として銀装斧付簪が出土している。また、内西浦遺跡Ⅲからは佐久地域で希少な５世紀後半の竪穴住居址が調査され、住居内より一括投棄されたような形で大量の土器が出土した。土師器坏を中心に須恵器坏身、須恵器大甕等が出土し、祭祀の片づけ後の姿とも想定される。今回の調査周辺部分は中世所産と考えられる遺構の発見が多い地域であり、特に今回の調査地点の道路は近世岩村田宿を通る「中山道」が西に向かうルート上にあたる。

今回、遺跡群内において佐久建設事務所より交通の安全性向上の為に県道拡幅工事が計画され、市教育委員会に文化財保護法 94 条の通知があった。市教育委員会では試掘・確認調査を行った結果から遺跡の保護措置がとれない道路拡幅部分を中心に、記録保存目的の発掘調査を行うこととなった。

Ⅰ区全景（東より）

Ⅱ区全景（東より）

### ●調査の概要

遺　構　竪穴住居址２軒（弥生時代後期）
　　土坑 24 基、溝状遺構１条、ピット 146 基
遺　物　弥生土器（箱清水式）、須恵器、陶磁器
　　古銭、五輪塔

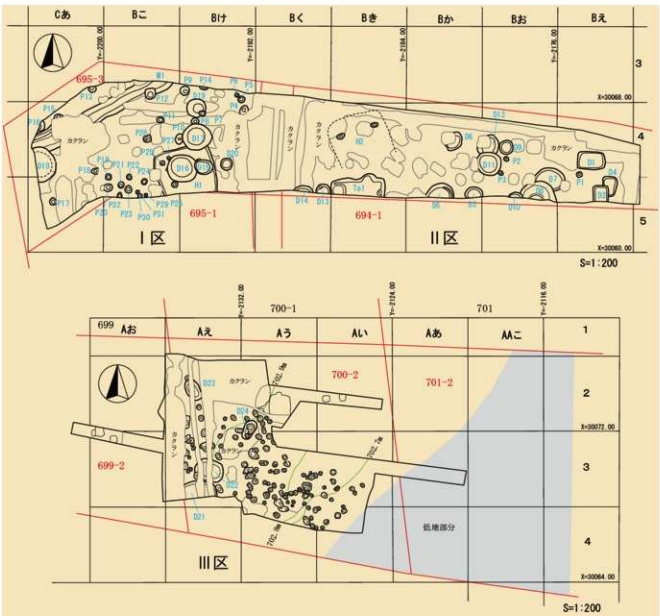


柳堂遺跡Ⅱ調査区全体図

Ⅱ区調査状況（西より）

Ⅲ区全景（西より）

## 9．柳坂遺跡Ⅱ

所　在　地　佐久市布施3629-2外
開発主体者　佐久市
開発事業名　本沢川河川改修工事
調査期間　　令和2年10月14日～11月30日
調査面積　　300㎡
調査担当者　久保浩一郎

柳坂遺跡Ⅱ位置図（1：50,000）

**●経過と立地**

柳坂遺跡は佐久市西部の布施地籍に所在する、縄文時代と奈良・平安時代の複合遺跡である。本遺跡は蓼科山北麓を下る布施川の中流に位置し、支流の本沢川が形成する小規模な扇状地上の南東向き緩斜面に立地する。耕作に伴い多量の縄文土器が出土することから、縄文時代後期の遺跡として認識されてきた。

今回、自然災害防止対策事業として、本沢川の河川改修工事が計画されたことにより、新設される河道範囲について遺構の記録保存を目的とする本調査が実施された。対象地は圃場整備による盛土がなされており、地表下80㎝～2ｍの盛土下位には縄文時代後期の遺物包含層が確認された。調査区東側は本沢川の氾濫により遺跡が消失している状況であったが、調査区北側を中心に遺構が検出された。

遺構は縄文時代後期と考えられる炉跡、石棺墓、配石遺構、集石遺構、土坑、ピットが確認された。炉跡は住居址に伴うものであると考えられる。石棺墓は5基確認され、扁平な円礫が長方形に配される形態である。同様の円礫を直線的に配置した配石遺構も確認された。遺構の構築面が同じことから、同時期の遺構と考えられる。石棺墓、配石遺構からは土器片以外の遺物は出土しなかったが、土坑、ピット及び包含層からは縄文時代後期前葉を主体とし、中期末から後期中葉に位置づけられる土器が出土し

石棺墓・配石遺構検出状況（東から）

た。また、石棺墓に伴う可能性がある石棒も出土している。

**●調査の概要**

遺　構　炉址１基、石棺墓５基、配石遺構１基
　　集積遺構１基、土坑４基、ピット１基
遺　物　土器、石器・石製品




北側全体図 (1:100)

## 10. 宮田Ⅱ遺跡

所　在　地　佐久市瀬戸 2374-17　外 4 筆
開発主体者　佐久市
開発事業名　河川等土砂搬出場整備事業
　　瀬戸土砂搬出場整備工事
調査期間　令和 2 年 11 月 1 日～ 12 月 21 日
調査面積　1,800㎡
調査担当者　冨沢一明

宮田Ⅱ遺跡位置図（1：50,000）

調査区全景（北より）

**●経過と立地**

宮田Ⅱ遺跡は佐久市瀬戸に所在する。本遺跡は東側と西側が小高い尾根に囲まれた北側に開く谷状の地形で、谷部の標高差は約 12m を測る。現況は畑地として利用されている。西側は、佐久市総合運動公園が地形を改変して大きく広がっている。

本遺跡の周辺は、各種開発により多くの発掘調査が行われている。特に、西側に近接する後家山遺跡や宮田遺跡、南に接する東久保遺跡では広範囲な発掘調査が行われ様々な調査成果が報告されている。

まず後家山遺跡は本遺跡の南側に広がる丘陵上に立地する遺跡で 22000㎡の発掘調査が行われ、弥生時代後期 ( 箱清水式 ) の竪穴住居址 68 軒、木棺墓 2 基等が検出された。特にいわゆる「小口式の組み合わせ木棺墓」からはガラス小玉 54 点とともに国内では初となる同種異形の鉄鋤がほぼ完全な形で発見され注目を集めた。また、焼失したと考えられる弥生時代住居址からは東海地方と共通する形態を持つ

調査区全景（西より）

「曲柄装着平鍬」が出土した。市内において弥生時代の住居址から木製農具が出土する事例は今まで皆無で貴重な発見となっている。次に本遺跡と関連が深い宮田遺跡Ⅰ・Ⅲは、本遺跡と立地が同じ丘陵地形に挟まれた谷地形に広がる遺跡である。特に宮田遺跡Ⅰは谷地形の中に中世の所産と考えられる竪穴建物址、井戸址、集水坑、溝状遺構、畝址がまとまって検出された。出土遺物も輸入陶磁器類、土鍋、土師質土器、石臼等があった。宮田遺跡Ⅰは谷地において農業生産を営む人々の居住域と生産域が同時に確認された貴重な遺跡と評価されている。

今回、遺跡内において佐久市道路建設課により災害復旧工事に伴う河川等土砂搬出場整備事業の瀬戸土砂搬出場整備工事が計画され、市教育委員会に文化財保護法94条の通知があった。市教育委員会では試掘・確認調査を行った結果から遺跡の保護措置がとれない盛土造成部分を中心に、記録保存目的の発掘調査を行うこととなった。

**●調査の概要**

遺　構　土坑13基、溝状遺構3本
　　畝址4グループ
遺　物　縄文土器(前期・中期)、
　　須恵器、土鍋
　　陶磁器類、石器

D1号井戸跡

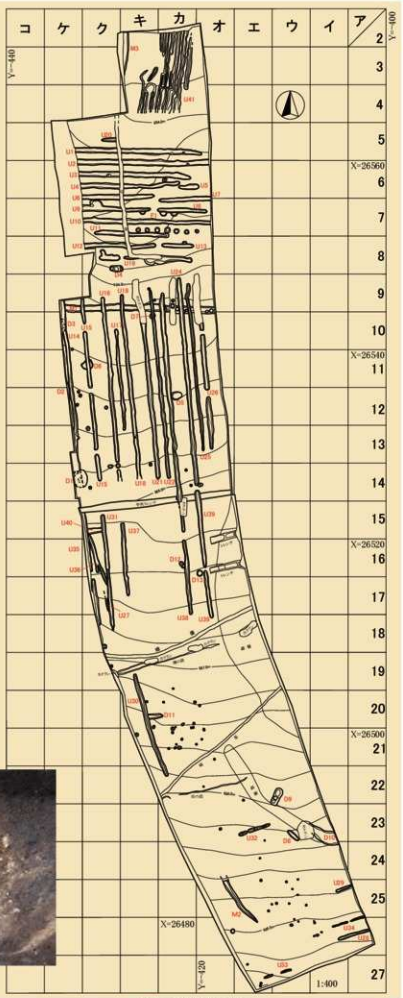


調査区全体図(1:400)

## 4　調査報告

### 1．西八日町遺跡Ⅱ

所　在　地　佐久市岩村田字西八日町2130-7・8
開発主体者　佐久市相生町区
開発事業名　公会場建設
調 査 期 間　平成15年7月23日～7月31日
調 査 面 積　155㎡
調査担当者　林幸彦

**●例言**

1．本書は佐久市岩村田に所在する岩村田遺跡群西八日町遺跡の第2次発掘調査報告書である。
2．調査は佐久市相生町区の公会場建設に伴う記録保存調査として佐久市教育委員会が実施した。
3．遺跡名及び所在地
　岩村田遺跡群西八日町遺跡Ⅱ（ＩＮＣⅡ）
　佐久市岩村田字西八日町2130-7・8
4．調査期間及び面積
　発掘調査　平成15年7月23日～7月31日
　開発面積　807.74㎡
　調査面積　試掘調査面積　185㎡
　　本調査面積　155㎡
5．掲載した地図は佐久市役所発行の地形図（1：50,000）である。
6．本報告は林幸彦が作成した原稿をもとに、小林が加筆し完成させた。
7．関係資料等は、佐久市教育委員会の責任下に保管されている。

**●凡例**

1．遺構の略記号は、竪穴住居址－H、溝状遺構－M、土坑－D、ピット－Pである。
2．挿図の縮尺は、遺構1/80、遺物　土器・石器1/4、鉄器1/3が基本である。
3．遺構の海抜標高は各遺構毎に統一し、水糸標高を標高として記した。
4．土層の色調は1988年版「新版　標準土色帖」に基づいた。
5．遺物挿図番号と遺物写真番号及び遺物観察表番号は一致する。

6．挿図中の網掛けは以下のことを示す。

西八日町遺跡Ⅱ位置図（1：50,000）

# 第Ⅰ章　発掘調査の経緯

## 第1節　経過と周辺遺跡

岩村田遺跡群は、湯川の右岸台地上に立地し標高は701ｍ内外である。本調査地点周辺は、昭和48年以降道路築造、宅地造成、店舗建設などの開発に伴い記録保存調査が数多く行われている。弥生時代中期・後期、古墳時代、奈良時代、平安時代、中世の集落が検出されている。

今回、岩村田相生町区で公会場建設が計画され平成15年7月9日～7月15日試掘調査を実施した。その結果、弥生時代後期～平安時代の竪穴住居址11棟が確認された。保護協議の結果、公会場建物基礎部分の記録保存調査を行うこととなった。

## 第2節　調査体制

**平成15年度**

調査主体者　佐久市教育委員会
　教育長　　高柳　勉
事務局
　教育次長　　赤羽根寿文
　文化財課長　島崎節夫
　文化財係長　高村博文

文化財係　林　幸彦　三石宗一　須藤隆司
小林眞寿　冨沢一明　上原　学
赤羽根太郎　出澤　力

調査主任　佐々木宗明　森泉かよ子
調査副主任　堺　益子
調査担当者　林　幸彦

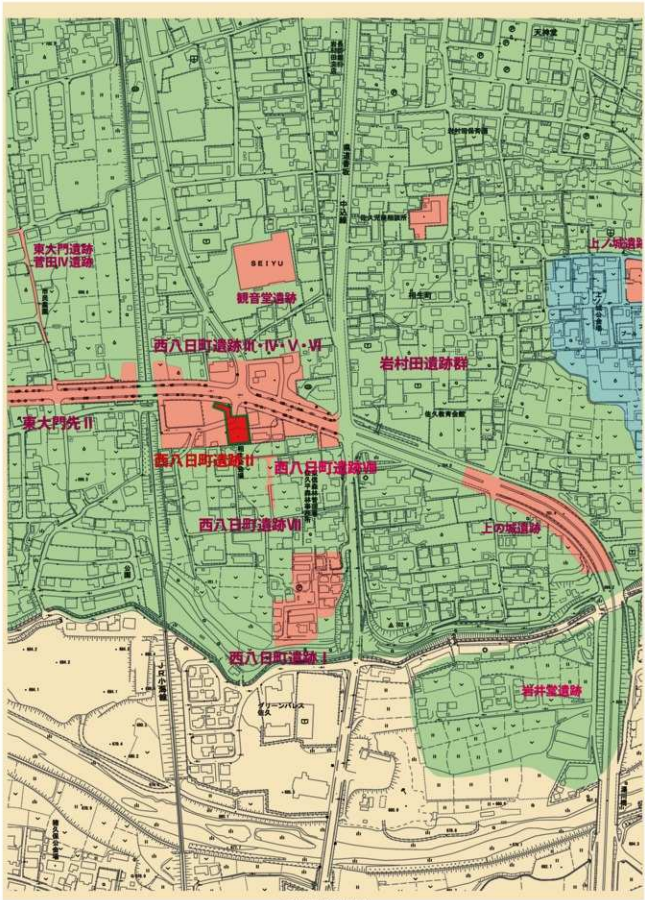


周辺遺跡分布図

調査員　碓氷知子　中島とも子
　　比田井久美子　武者幸彦　渡辺長子
協力者　相生町区長　依田　進
　　相生町副区長　土屋六男
　　相生町区民　並木ことみ
　　丸山勝子
　　佐藤、茂木、十枝、中沢

## 第3節　調査日誌

平成15年7月9日～7月15日　調査準備、重機による表土剥ぎ
平成15年7月23日～7月31日　遺構確認、遺構掘り下げ、図面作成、写真作成、写真撮影、機材撤収、現場作業終了

## 第4節　基本層序

調査区ほぼ全面に15㎝～20㎝の公会場用地の盛土(Ⅰ層)、その下部に耕作土(Ⅱ層)がある。

砂質で小礫を少量含む、やや粘性のあるⅢ層の黒色土(10YR2/3)は遺構の覆土上部でも見られる。Ⅳ層は暗褐色土(10YR3/4)で、締りがあり、粘性は弱い。Ⅴ層は褐色土(10YR4/6)で締り、粘性が弱く、軽石、ロームを含む。Ⅵ層は黄褐色土(10YR5/6)で砂層である。

遺構はⅣ層上面から掘り込まれている。(一部3層下部)調査ではⅤ層上面で遺構確認を行った。

## 第5節　検出遺構・遺物の概要

遺構　竪穴住居址9軒(弥生時代後期1、古墳時代1、奈良・平安時代6、不明1)
遺物　弥生時代後期土器、土師器、須恵器、石器

# 第Ⅱ章　遺構と遺物

## 第1節　竪穴住居址

### (1) H1号住居址

調査区西端で検出された。南辺の一部分が調査できただけであり、壁残高44㎝以外の規模は不明である。調査範囲の壁下には周溝が認められる。1基検出されたピットの性格は不明である。

遺物は土師器と須恵器が出土している。土師器には坏、甕の器種が認められる。須恵器は甕片が1点出土している。

以上の出土遺物の特徴から、本址は古墳時代5世紀後葉から6世紀前葉の所産と思われる。

### (2) H2号住居址

H1号住居址の東隣で検出された。両住居址間は重複するものと思われるが、調査範囲内では確認できなかった。北辺中央付近の一部分が検出されており、石芯を粘土で被覆し構築されたカマド

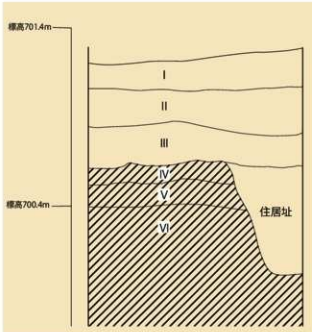


Ⅰ　盛土
Ⅱ　耕作土
Ⅲ　黒褐色土(10YR2/3)　砂質土。小礫少含。
Ⅳ　暗褐色土(10YR3/4)　締り・粘性弱い。
Ⅴ　褐色土(10YR4/6)　締り・粘性弱い。軽石・ローム含む。
Ⅵ　黄褐色土(10YR5/6)　砂層。粘性弱い。

遺構はⅣ層上面から掘り込まれる。
(一部Ⅲ層下部)遺構確認はⅤ層上面で行った。

基本層序模式図

が確認された。ピットは3基検出されたが、性格は不明である。壁残高30㎝の規模である。

遺物は弥生土器、土師器、須恵器が出土した。弥生土器は櫛描波状文が施される甕片で混入品である。土師器は坏、甕の器種が認められる。甕は全て武蔵甕である。須恵器は坏と甕の器種が認められる。坏のロクロからの切り離しは回転糸切である。

以上の出土遺物の特徴から、本址は9世紀前半の所産と思われる。

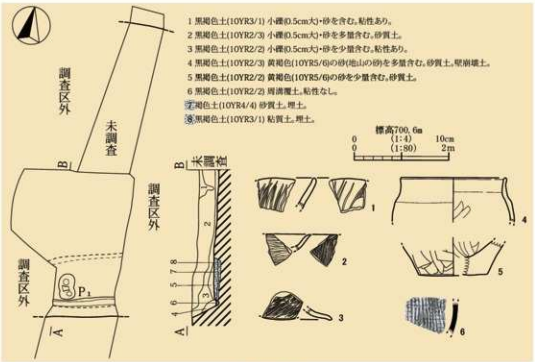

H1号住居址

**(3) H3号住居址**

調査区北端で検出された。北辺部が調査された。カマドは石芯を粘土で被覆していたものと思われるが、袖部分は掘り方状態であった。煙道は佐久市北部では少数の壁外に長く延びる形態である。壁下には周溝が巡っている。壁残高52㎝の規模である。

遺物は土師器と須恵器が出土している。土師器には坏と甕、須恵器には坏蓋と甕の器種が認められる。土師器、須恵器共に坏の底部が残存しないため、ロクロからの切り離し方法は不明である。土師器甕は武蔵甕である。

以上の出土遺物の特徴から本址は8世紀中葉の所産と思われる。

**(4) H4号住居址**

調査区中央で検出された。北西隅から北辺を除く部分が検出された。検出部分の壁下には周溝が巡る。南壁下中央部分に検出されたP1・P2は出入口施設と思われる。主柱穴は存在しない。

遺物は土師器、須恵器、石器が出土している。土師器には坏が、須恵器には坏、有台坏、坏蓋、甕、壺、石器は凹石の器種が認められる。坏類のロクロからの切り離しは回転糸切である。土師器甕は武蔵甕であった。

以上の出土遺物の特徴から本址は、8世紀第4四半期の所産と思われる。

**(5) H5号住居址**

調査区南端で検出された。H6を切る。北辺と北東隅が調査された。北辺のカマド以東から北東隅の壁下には周溝が巡る。北辺中央部分に構築されたカマドは掘り方状態であった。掘方から3基のピットが検出されたが性格は不明である。壁残高40㎝の規模である。

遺物は土師器と須恵器が出土している。土師器には坏、碗、高坏、甕、須恵器には坏、甕の器種が認められる。土師器坏の内面処理は暗文→黒色処理が最も多く、ロクロからの切り離しは回転糸切である。土師器甕はロクロ甕である。須恵器坏のロクロからの切り離しも土師器同様に回転糸切である。

以上の出土遺物の特徴から本址は、10世紀前半の所産と思われる。

**(6) H6号住居址**

調査区南端で検出された。H5に切られる。北

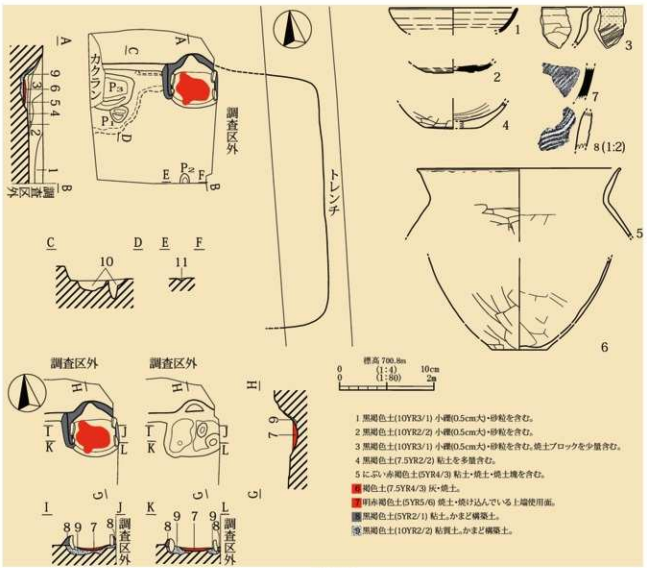


H2 号住居址

H１号住居址出土遺物観察表

| No | 器種 | 器形 | 法量 口径(長) | 法量 底径(幅) | 法量 器高(厚) | 法量 重量 | 成形・調整 内面 | 成形・調整 外面 | 備考 | 出土層位 |
|---|---|---|---|---|---|---|---|---|---|---|
| 1 | 土師器 | 坏 | — | — | — | — | 暗文状ミガキ | 暗文状ミガキ | 破片実測 | W区 |
| 2 | 土師器 | 坏 | — | — | — | — | 暗文状ミガキ | ミガキ | 破片実測 | W区 |
| 3 | 土師器 | 高坏 | — | — | — | — | ヨコナデ | ミガキ | 破片実測 | E区 |
| 4 | 土師器 | 鉢 | (11.2) | — | <4.7> | — | ハケメ | ナデ | 回転実測 | 覆土 |
| 5 | 土師器 | 甕 | — | (7.2) | <3.6> | — | ヘラナデ | ケズリ | 回転実測 | E区 |
| 6 | 須恵器 | 甕 | — | — | — | — | ヨコナデ | タタキメ | 破片実測・拓本 | E区 |

H２号住居址出土遺物観察表

| No | 器種 | 器形 | 法量 口径(長) | 法量 底径(幅) | 法量 器高(厚) | 法量 重量 | 成形・調整 内面 | 成形・調整 外面 | 備考 | 出土層位 |
|---|---|---|---|---|---|---|---|---|---|---|
| 1 | 須恵器 | 坏 | (13.6) | — | <2.7> | — | ロクロナデ | ロクロナデ | 回転実測 | カマド |
| 2 | 須恵器 | 坏 | — | (4.6) | <1.1> | — | ロクロナデ | 回転糸切 | 回転実測 | W区 |
| 3 | 土師器 | 坏 | — | — | — | — | 暗文→黒色処理 | ケズリ | 破片実測 | W区 |
| 4 | 土師器 | 甕 | — | (6.0) | <2.8> | — | ナデ | ケズリ | 回転実測 | W区 |
| 5 | 土師器 | 武蔵甕 | (21.5) | — | <7.4> | — | ナデ | ケズリ | 回転実測 | カマド・W区 |
| 6 | 土師器 | 武蔵甕 | — | (5.8) | <9.7> | — | ナデ | ケズリ | 回転実測 | W区 |
| 7 | 須恵器 | 甕 | — | — | — | — | ナデ | タタキメ | 破片実測・拓本 | W区 |
| 8 | 弥生土器 | 甕 | — | — | — | — | ミガキ | 櫛描波状文 | 破片実測・拓本 | W区 |

東隅部分が調査された。調査範囲の壁下には周溝が巡る。P1 は土柱穴と思われる。炉は土器敷で、西辺にのみ炉石を有する。壁残高 38㎝の規模である。遺物は弥生土器と土師器が出土している。

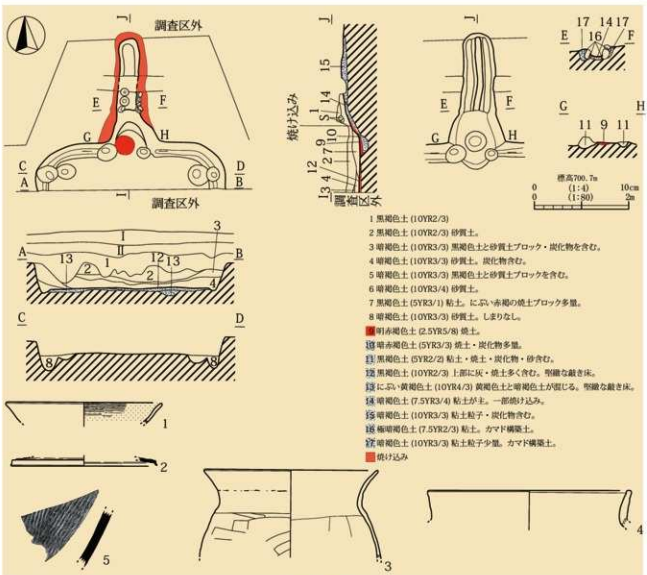


H3 号住居址

H 3 号住居址出土遺物観察表

| No | 器種 | 器形 | 法量 | | | | 成形・調整 | | 備考 | 出土層位 |
|---|---|---|---|---|---|---|---|---|---|---|
| | | | 口径 (長) | 底径 (幅) | 器高 (厚) | 重量 | 内面 | 外面 | | |
| 1 | 土師器 | 坏 | (16.6) | — | <2.2> | — | ミガキ→黒色処理 | ロクロナデ | 回転実測 | I 区ホリ |
| 2 | 須恵器 | 坏蓋 | (15.5) | — | <0.8> | — | ロクロナデ | ロクロナデ | 回転実測 | E 区 |
| 3 | 土師器 | 武蔵甕 | (18.4) | — | <9.3> | — | ナデ | ケズリ | 回転実測 | カマド・E 区 |
| 4 | 土師器 | 甕 | (21.6) | — | <3.9> | — | ナデ | ナデ | 回転実測 | カマド |
| 5 | 須恵器 | 甕 | — | — | — | — | ナデ | タタキメ | 破片実測・拓本 | カマド |

H 4 号住居址出土遺物観察表

| No | 器種 | 器形 | 法量 | | | | 成形・調整 | | 備考 | 出土層位 |
|---|---|---|---|---|---|---|---|---|---|---|
| | | | 口径 (長) | 底径 (幅) | 器高 (厚) | 重量 | 内面 | 外面 | | |
| 1 | 須恵器 | 坏蓋 | (16.0) | — | <1.5> | — | ロクロナデ | ロクロナデ | 回転実測 | 覆土 |
| 2 | 須恵器 | 坏 | (13.4) | (6.4) | (4.3) | — | ロクロナデ | 回転糸切 | 回転実測 | 覆土 |
| 3 | 須恵器 | 坏 | (13.2) | (6.4) | (4.0) | — | ロクロナデ | 回転糸切 | 回転実測 | 覆土 |
| 4 | 須恵器 | 坏 | (14.6) | — | <3.2> | — | ロクロナデ | ロクロナデ | 回転実測 | ホリ |
| 5 | 須恵器 | 坏 | (14.6) | — | <3.3> | — | ロクロナデ | ロクロナデ | 回転実測 | 覆土 |
| 6 | 須恵器 | 坏 | (14.4) | — | <3.8> | — | ロクロナデ | ロクロナデ | 回転実測 | 覆土 |
| 7 | 須恵器 | 坏 | — | (7.6) | <2.3> | — | ロクロナデ | 回転ヘラ切 | 回転実測 | 覆土 |
| 8 | 須恵器 | 有台坏 | — | (10.4) | <1.1> | — | ロクロナデ | 回転糸切→付高台 | 回転実測 | 覆土 |
| 9 | 須恵器 | 壺 | — | 5.8 | <3.6> | — | ロクロナデ | 回転糸切 | 回転実測 | 覆土 |
| 10 | 土師器 | 武蔵甕 | (20.0) | — | <10.1> | — | ナデ | ケズリ | 回転実測 | 覆土 |
| 11 | 須恵器 | 甕 | — | — | — | — | 当具痕 | タタキメ | 破片実測・拓本 | 覆土 |
| 12 | 須恵器 | 甕 | — | — | — | — | ナデ | タタキメ | 破片実測・拓本 | 覆土 |
| 13 | 土師器 | ? | — | — | — | — | ナデ→黒色処理 | ケズリ・黒色処理 | 破片実測 | 覆土 |
| 14 | 石器 | 凹石 | <11.1> | 15.7 | 5.0 | 600.0 | — | | 完全実測 | 覆土 |

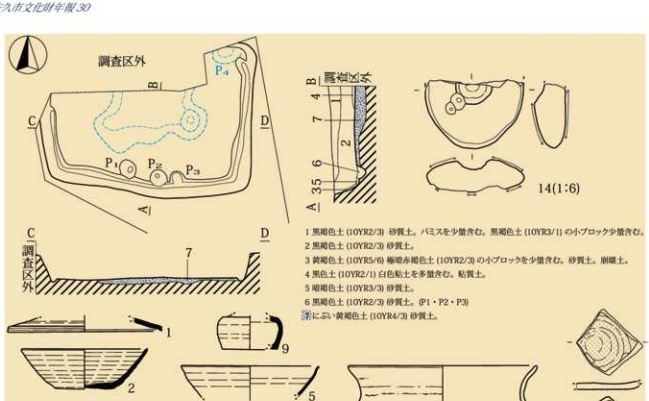


H4 号住居址

H 5 号住居址出土遺物観察表

| No | 器種 | 器形 | 法量 口径(長) | 法量 底径(幅) | 法量 器高(厚) | 法量 重量 | 成形・調整 内面 | 成形・調整 外面 | 備考 | 出土層位 |
|---|---|---|---|---|---|---|---|---|---|---|
| 1 | 須恵器 | 坏 | — | (8.0) | <2.1> | — | ロクロナデ | 回転糸切 | 回転実測 | 検出面 |
| 2 | 土師器 | 坏 | (10.6) | — | <2.7> | — | 暗文→黒色処理 | ロクロナデ | 回転実測 | P1 |
| 3 | 土師器 | 坏 | (13.5) | — | <2.1> | — | ミガキ→黒色処理 | ロクロナデ | 回転実測 | 検出面 |
| 4 | 土師器 | 坏 | (15.4) | — | <2.9> | — | ミガキ→黒色処理 | ロクロナデ | 回転実測 | 検出面 |
| 5 | 土師器 | 坏 | (15.7) | — | <2.2> | — | 暗文→黒色処理 | ロクロナデ | 回転実測 | P1 |
| 6 | 土師器 | 坏 | (15.7) | — | <3.8> | — | 暗文→黒色処理 | ロクロナデ | 回転実測 | 覆土 |
| 7 | 土師器 | 坏 | (13.5) | — | <3.1> | — | ミガキ→黒色処理 | ロクロナデ | 回転実測 | P1 |
| 8 | 土師器 | 坏 | — | (5.2) | <2.2> | — | ミガキ→黒色処理 | 回転糸切 | 回転実測 | No1 |
| 9 | 土師器 | 坏 | (12.6) | — | <3.1> | — | 暗文→黒色処理 | ロクロナデ | 回転実測 | P1 |
| 10 | 土師器 | 坏 | (12.2) | (4.8) | 3.9 | — | 暗文→黒色処理 | 回転糸切 | 回転実測 | 検出面 |
| 11 | 土師器 | 坏 | (13.5) | 6.1 | 4.6 | — | 黒色処理 | ヘラケズリ | 回転実測 | P1 ホリ |
| 12 | 土師器 | 坏 | (14.2) | — | 4.4 | — | ミガキ→黒色処理 | 付高台 | 回転実測 | 検出面 |
| 13 | 土師器 | 坏 | (13.4) | 4.7 | 4.3 | — | 暗文→黒色処理 | 回転糸切 | 回転実測 | P2 |
| 14 | 土師器 | 高坏 | — | — | <1.2> | — | 暗文状ヘラミガキ | 暗文状ヘラミガキ | 回転実測 | P1 |
| 15 | 土師器 | ロクロ甕 | (21.3) | — | <8.1> | — | ロクロナデ | ロクロナデ | 回転実測 | 検出面 |
| 16 | 須恵器 | 甕 | — | — | — | — | 当具痕 | タタキメ | 破片実測・拓本 | No1 |
| 17 | 須恵器 | 甕 | — | — | — | — | 当具痕→ナデ | タタキメ | 破片実測・拓本 | P1 ホリ |
| 18 | 須恵器 | 甕 | — | — | — | — | 当具痕 | タタキメ | 破片実測・拓本 | 検出面 |

弥生土器は外面に赤彩が施される壺の底部付近の破片であり、底部と体部の堺に明瞭な稜が形成される。土師器は台付甕で、東海系のS字口縁甕の在地模倣と思われるものである。

以上の出土遺物の特徴から本址は、弥生時代後期終末期の所産と思われる。

### (7) H 7 号住居址

調査区北西端で検出された。D1 に切られる。北東隅が調査された。調査範囲には周溝、ピット

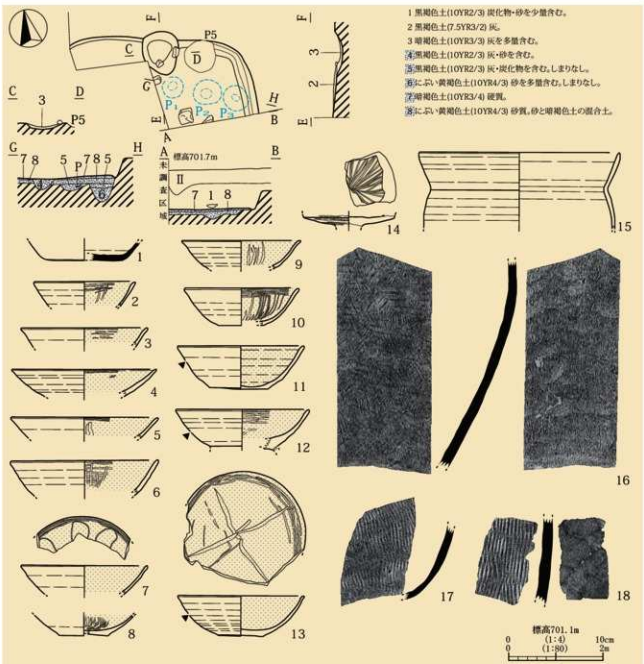


H5号住居址

H６号住居址出土遺物観察表

| No | 器種 | 器形 | 法量 | | | | 成形・調整 | | 備考 | 出土層位 |
|---|---|---|---|---|---|---|---|---|---|---|
| | | | 口径(長) | 底径(幅) | 器高(厚) | 重量 | 内面 | 外面 | | |
| 1 | 弥生土器 | 壺 | — | — | <10.9> | — | ミガキ | 赤彩 | 回転実測 | 炉 |
| 2 | 土師器 | 台付甕 | — | — | <6.8> | — | ナデ | ハケメ | 回転実測 | 覆土 |

H７号住居址出土遺物観察表

| No | 器種 | 器形 | 法量 | | | | 成形・調整 | | 備考 | 出土層位 |
|---|---|---|---|---|---|---|---|---|---|---|
| | | | 口径(長) | 底径(幅) | 器高(厚) | 重量 | 内面 | 外面 | | |
| 1 | 須恵器 | 甕 | — | — | — | — | 当具痕 | タタキメ | 破片実測・拓本 | 覆土 |
| 2 | 須恵器 | 甕 | — | — | — | — | 当具痕 | タタキメ | 破片実測・拓本 | 覆土 |

等は認められない。

遺物は須恵器の甕片が２点出土しているが、本址の所産期を比定し得る資料ではない。よって本址の時期は不明である。

### (8) Ｈ８号住居址

調査区東端中央で検出された。北辺中央付近から南辺の中央東寄りにかけての、南北方向の遺構中央部分が調査された。カマドは北辺の中央部分と思われる位置に構築されていたが、掘り方状態

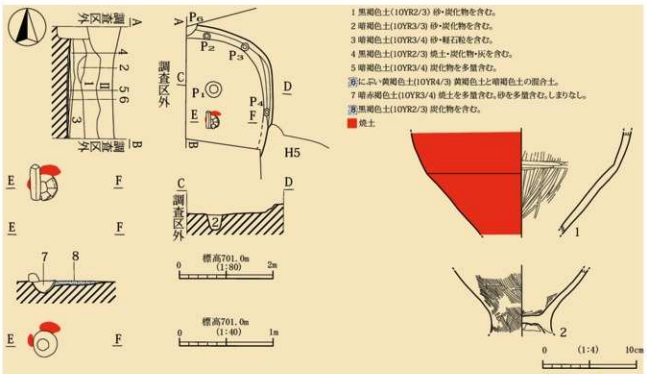


H6 号住居址

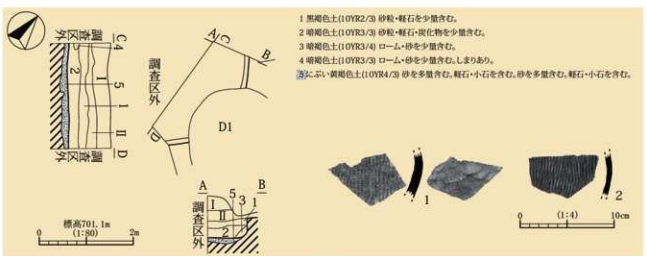


H7 号住居址

であった。調査範囲の壁下には周溝が巡る。検出されたピットの内、P2 は主柱穴と思われる。

遺物は土師器、須恵器、弥生土器が出土した。弥生土器 22、23 は後期の甕片であるが、混入品である。土師器には坏、武蔵甕、甑の器種が認められる。須恵器には坏、有台坏、坏蓋、甕の器種が認められる。須恵器坏のロクロからの切り離しはヘラ切と回転糸切が認められる。

以上の出土遺物の特徴から本址の時期は、8 世紀第四半期と思われる。

### (9) H 9 号住居址

調査区北東端で検出された。西辺の北西隅近くが僅かに調査された。周溝、ピット等は調査範囲には存在しない。壁残高 40㎝の規模である。

遺物は須恵器坏と壺片が各々 1 点出土しただけであり、本址の時期は不明である。

## 第 2 節　土坑

### (1) D 1 号土坑

調査区西南端で検出された。H 7 号住居址を切る。長軸長 2.6 m、短軸長 2.06 m、深度 60㎝の規模である。平面楕円、断面逆梯形の形態である。

遺物は土師器坏片 2 点、須恵器甕片 1 点が出土した。

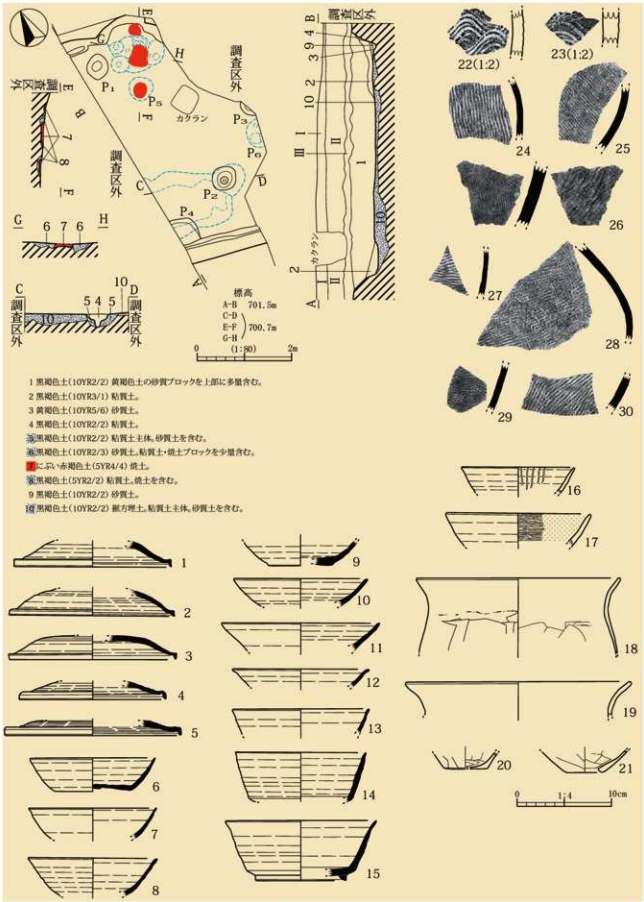


H8 号住居址

出土遺物の特徴から本址は 10 世紀前半の所産と考えられる。

### (2) D 2 号土坑

調査区西南端で検出された。H9 号住居址に切られる。調査区外に延びるため全容は不明である。

H８号住居址出土遺物観察表

| No | 器種 | 器形 | 法量 | | | | 成形・調整 | | 備考 | 出土層位 |
|---|---|---|---|---|---|---|---|---|---|---|
| | | | 口径(長) | 底径(幅) | 器高(厚) | 重量 | 内面 | 外面 | | |
| 1 | 須恵器 | 坏蓋 | (16.7) | — | <2.7> | — | ロクロナデ | 回転ヘラケズリ | 回転実測 | 覆土 |
| 2 | 須恵器 | 坏蓋 | (17.6) | — | <2.9> | — | ロクロナデ | 回転ヘラケズリ | 回転実測 | 覆土 |
| 3 | 須恵器 | 坏蓋 | (17.7) | — | <2.5> | — | 火襷 | 回転ヘラケズリ | 回転実測 | ホリ |
| 4 | 須恵器 | 坏蓋 | (15.6) | — | <1.9> | — | ロクロナデ | 回転ヘラケズリ | 回転実測 | 覆土 |
| 5 | 須恵器 | 坏蓋 | (18.7) | — | <1.5> | — | ロクロナデ | 回転ヘラケズリ | 回転実測 | カマド |
| 6 | 須恵器 | 坏 | (13.3) | (8.0) | 3.5 | — | ロクロナデ | 回転ヘラ切 | 回転実測 | ホリ |
| 7 | 須恵器 | 坏 | (13.6) | — | <3.2> | — | ロクロナデ | ロクロナデ | 回転実測 | ホリ |
| 8 | 須恵器 | 坏 | (13.7) | — | <4.0> | — | ロクロナデ | ロクロナデ | 回転実測 | 覆土 |
| 9 | 須恵器 | 坏 | — | (6.8) | <2.6> | — | 火襷 | 回転糸切 | 回転実測 | 覆土 |
| 10 | 須恵器 | 坏 | (14.2) | — | <2.9> | — | 火襷 | ロクロナデ | 回転実測 | 覆土 |
| 11 | 須恵器 | 坏 | (16.8) | — | <2.9> | — | ロクロナデ | ロクロナデ | 回転実測 | 覆土 |
| 12 | 須恵器 | 坏 | (14.4) | — | <1.9> | — | 火襷 | ロクロナデ | 回転実測 | カマド |
| 13 | 須恵器 | 坏 | (14.5) | — | <2.7> | — | ロクロナデ | ロクロナデ | 回転実測 | 覆土 |
| 14 | 須恵器 | 有台坏 | (13.8) | — | <5.3> | — | ロクロナデ | 高台欠損 | 回転実測 | 覆土 |
| 15 | 須恵器 | 有台坏 | (15.9) | (9.6) | 6.3 | — | ロクロナデ | 付高台 | 回転実測 | ホリ |
| 16 | 土師器 | 坏 | (12.0) | — | <2.8> | — | ナデ→暗文 | ロクロナデ | 回転実測 | 覆土 |
| 17 | 土師器 | 坏 | (15.4) | — | <3.5> | — | ミガキ→黒色処理 | ロクロナデ | 回転実測 | 覆土 |
| 18 | 土師器 | 武蔵甕 | (21.6) | — | <8.0> | — | ナデ | ヘラケズリ | 回転実測 | 覆土 |
| 19 | 土師器 | 武蔵甕 | (24.0) | — | <3.8> | — | ナデ | ヘラケズリ | 回転実測 | 覆土 |
| 20 | 土師器 | 武蔵甕 | — | (4.6) | <1.8> | — | ナデ | ヘラケズリ | 回転実測 | 覆土 |
| 21 | 土師器 | 甑 | — | (3.9) | <2.3> | — | ナデ | ヘラケズリ | 回転実測 | 覆土 |
| 22 | 弥生土器 | 甕 | — | — | — | — | ミガキ | 櫛描波状文 | 破片実測・拓本 | 覆土 |
| 23 | 弥生土器 | 甕 | — | — | — | — | ミガキ | 櫛描波状文 | 破片実測・拓本 | 覆土 |
| 24 | 須恵器 | 甕 | — | — | — | — | 当具痕 | タタキメ | 破片実測・拓本 | 覆土 |
| 25 | 須恵器 | 甕 | — | — | — | — | 当具痕 | タタキメ | 破片実測・拓本 | 覆土 |
| 26 | 須恵器 | 甕 | — | — | — | — | 当具痕 | タタキメ | 破片実測・拓本 | 覆土 |
| 27 | 須恵器 | 甕 | — | — | — | — | 当具痕 | タタキメ | 破片実測・拓本 | 覆土 |
| 28 | 須恵器 | 甕 | — | — | — | — | 当具痕 | タタキメ | 破片実測・拓本 | 覆土 |
| 29 | 須恵器 | 甕 | — | — | — | — | 当具痕 | タタキメ | 破片実測・拓本 | 覆土 |
| 30 | 須恵器 | 甕 | — | — | — | — | ナデ | タタキメ | 破片実測・拓本 | 覆土 |

H９号住居址出土遺物観察表

| No | 器種 | 器形 | 法量 | | | | 成形・調整 | | 備考 | 出土層位 |
|---|---|---|---|---|---|---|---|---|---|---|
| | | | 口径(長) | 底径(幅) | 器高(厚) | 重量 | 内面 | 外面 | | |
| 1 | 須恵器 | 坏 | — | 6.6 | <3.0> | — | ロクロナデ | 回転糸切 | 回転実測 | 覆土 |
| 2 | 須恵器 | 壺 | — | (6.4) | <2.9> | — | ロクロナデ | ヘラケズリ | 回転実測 | 覆土 |

D1 号土坑出土遺物観察表

| No | 器種 | 器形 | 法量 | | | | 成形・調整 | | 備考 | 出土層位 |
|---|---|---|---|---|---|---|---|---|---|---|
| | | | 口径(長) | 底径(幅) | 器高(厚) | 重量 | 内面 | 外面 | | |
| 1 | 土師器 | 坏 | (16.3) | — | <4.6> | — | ミガキ→黒色処理 | ロクロナデ | 回転実測 | 覆土 |
| 2 | 土師器 | 坏 | (11.8) | — | <3.4> | — | 暗文→黒色処理 | ロクロナデ | 回転実測 | 覆土 |
| 3 | 須恵器 | 甕 | — | — | — | — | ナデ | タタキメ | 破片実測・拓本 | 覆土 |

P５出土遺物観察表

| No | 器種 | 器形 | 法量 | | | | 成形・調整 | | 備考 | 出土層位 |
|---|---|---|---|---|---|---|---|---|---|---|
| | | | 口径(長) | 底径(幅) | 器高(厚) | 重量 | 内面 | 外面 | | |
| 1 | 土師器 | 坏 | (13.8) | — | <3.9> | — | ロクロナデ | ロクロナデ | 回転実測 | 覆土 |
| 2 | 土師器 | 坏 | — | — | — | — | ミガキ→黒色処理 | 墨書「？」 | 破片実測 | 覆土 |

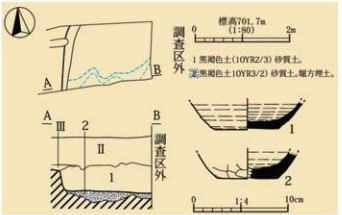


H9 号住居址

壁残高 30cmの規模である。

出土遺物は皆無であり、本址の所産期は不明である。

## 第３節　溝址

### (1) M１号溝址

調査区北端中央で検出された。調査地点以北では、ほぼ南北方向に展開するが、以南から西方向に屈曲する。カクランによる破壊を

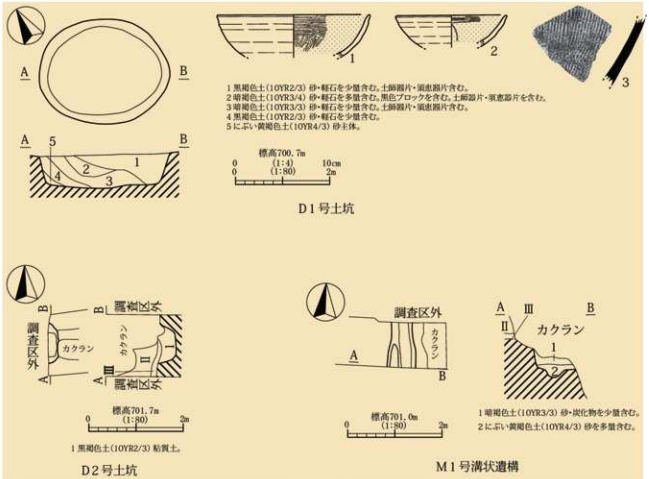


土坑、溝

受けるため、形状、規模は不明である。また、出土遺物も皆無のため、所産期も不明である。

## 第4節　ピット

8基検出されているが、遺物が出土したP5以外の時期は不明である。性格は柱穴ないしそれに類するものと思われる。P5からは土師器の坏片が2点出土しており、10世紀前半の所産期が推定される。

H2号住居址

H1号住居址

H2号住居址カマド

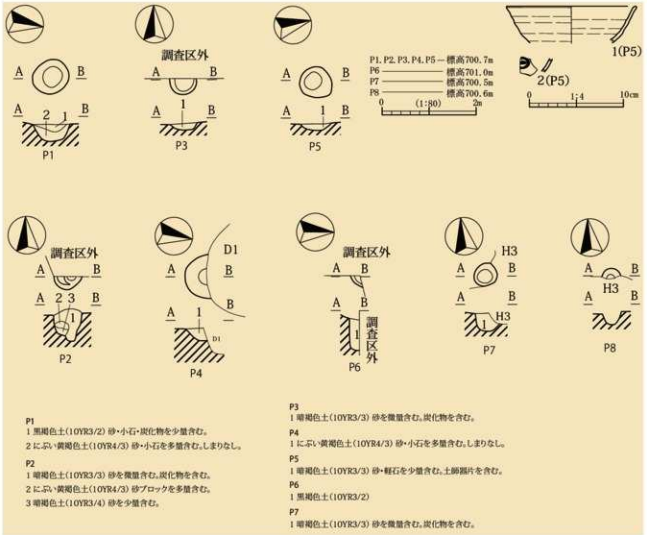


P1
1 黒褐色土(10YR3/2) 砂・小石・炭化物を少量含む。
2 にぶい黄褐色土(10YR4/3) 砂・小石を多量含む。しまりなし。

P2
1 暗褐色土(10YR3/3) 砂を微量含む。炭化物を含む。
2 にぶい黄褐色土(10YR4/3) 砂ブロックを多量含む。
3 暗褐色土(10YR3/4) 砂を少量含む。

P3
1 暗褐色土(10YR3/3) 砂を微量含む。炭化物を含む。

P4
1 にぶい黄褐色土(10YR4/3) 砂・小石を多量含む。しまりなし。

P5
1 黒褐色土(10YR3/3) 砂・軽石を少量含む。土師器片を含む。

P6
1 黒褐色土(10YR3/2)

P7
1 暗褐色土(10YR3/3) 砂を微量含む。炭化物を含む。

ピット

H3 号住居址

H5 号住居址

H4 号住居址

H6 号住居址

H6 号住居址炉

H7 号住居址

H8 号住居址

H9 号住居址

D1 号土坑

D2 号土坑

遺跡近景

M1 号溝址

H1 号住居址出土遺物

H2 号住居址出土遺物

H3 号住居址出土遺物

H4 号住居址出土遺物

H5 号住居址出土遺物 (1)

H5 号住居址出土遺物 (2)

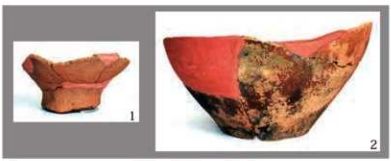


H6 号住居址出土遺物




H7 号住居址出土遺物




H8 号住居址出土遺物

H9 号住居址出土遺物

M1 号溝址出土遺物

P5 出土遺物

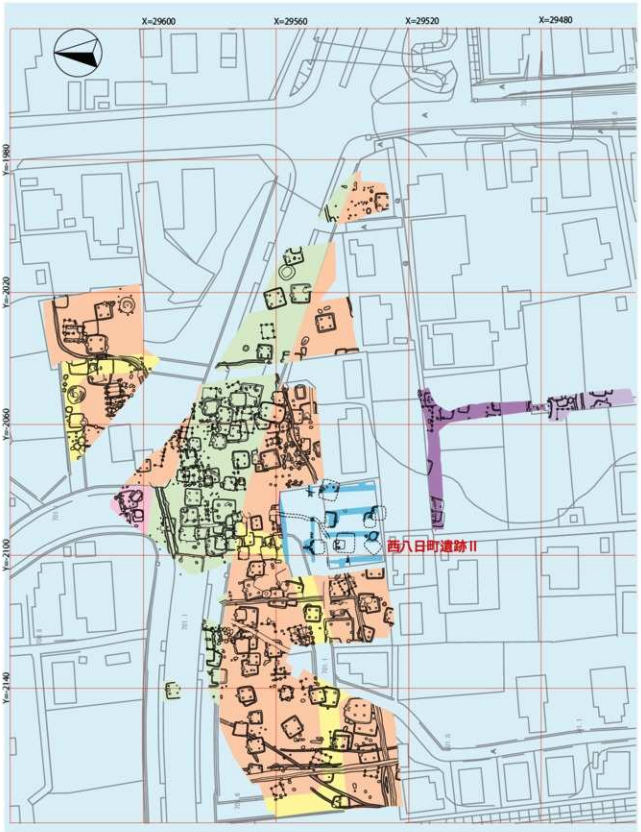


西八日町遺跡Ⅱ周辺部の調査状況

## 5　資料報告

# 東一本柳古墳出土品について

東一本柳古墳は佐久市岩村田の湯川をのぞむ台地上に立地する。周辺部には弥生時代後期の環濠集落が発見された西一本柳遺跡や北一本柳遺跡が存在する。本古墳は昭和４６年に佐久市教育委員会が主体となり（故）竹内　恒氏を団長とする調査団が編成され、同年５月に調査されている。この調査結果は（故）土屋長久氏が中心となり「佐久市岩村田東一本柳古墳緊急発掘調査報告」として『長野県考古学会誌』第 13 号に掲載されている。また、調査・報告より半世紀近くが過ぎ、金属製品を中心に劣化が目立ちはじめたことから、市教育委員会では断続的に保存処理を行ってきた。その結果をもとに本古墳出土品全品の再実測と写真撮影を行い、佐久市文化財　年報 28(2020 年３月刊行）に再掲載・報告した。

その後、令和２年に市の遺物収蔵庫１棟が解体・取り壊しが行われた折に、年報報告時に所在不明であった墨書の確認できる土師器椀（旧報文第 15 図 -1）と須恵器甕片２点（第 16 図 - ５・15）が発見された。また、同時に石室内と書かれたラベルのついた袋の中にここに報告する土師器坏片が入って発見された。この土器片の存在は今まで知られておらず土器の特徴からいわゆる畿内型の暗文土器と考えられ、本古墳の出土品の中では重要な意味を持ち得ると考え、改めての報告とする。

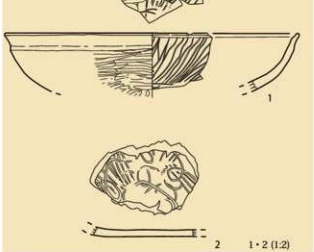


２点とも土師器坏である。１は推定口径 15.6㎝、残高 3.4㎝を測る。全体に胎土は赤橙色で、よく精錬されている。体部外面はやや太いミガキが丁寧に施されている。内面は見込み部に螺旋状となるであろう暗文、口縁部内面には放射状の暗文が施されている。口唇部にわずかに段を持つ。２は底部のみの破片で、外面はミガキが施されている。内面見込み部は１と同じく螺旋状の暗文と口縁部につながる放射状の暗文が施されている。色調や胎土は１とよく似る。同一個体の可能性もある。先にも述べたが、この２点の土器は当地域においては外来系土器として位置づけられるもので、いわゆる「畿内型暗文土器」坏Ｃ類として捉えられると考える。また、その特徴から飛鳥編年のⅣ～Ⅴに位置づけられ、７世紀後半の実年代が比定できようか。

東一本柳古墳は優美な金銅製毛彫り馬具の出土で有名な古墳である。これら馬具は「道上型馬具」として位置づけられ、制作年代も 607 年～ 680 年前後の期間に限られると考えられている。東一本柳古墳の馬具は、その形態より 610 年～ 630 年頃の制作が考えられており、坏の年代とは齟齬が生じるが、飛鳥から佐久への搬入と埋葬の期間を考えれば無理のない範囲である。

今回のこの坏の発見の意義は、古墳埋葬の時期を考察する上での一つの定点になる事。もう一点、同時期の毛彫り馬具を出土した前方後円墳の千葉県龍角寺浅間山古墳の石室内からも同じく畿内型坏が出土している事である。墳形や規模は大きく異なるが、副葬品や埋葬具の共通性は、改めて東一本柳古墳の特殊性を際立たせるものと考えられる。



佐久市文化財

# 年　　報　30

2022 年 3 月 31 日

**編集・発行**　佐久市教育委員会
〒 385-8501　長野県佐久市中込 3056
社会教育部　文化振興課　文化財事務所
〒 385-0051　長野県佐久市中込 2913
℡　0267-63-5321
**印　刷　所**　キクハラインク有限会社

長野県佐久市教育委員会