

県道久留米・筑紫野線関係埋蔵文化財調査報告 3

乙隈天道町遺跡

福岡県文化財調査報告書

第 86 集

下 卷

1 9 8 9

福岡県教育委員会

県道久留米・筑紫野線関係埋蔵文化財調査報告 3

乙 隈 天 道 町 遺 跡

福岡県文化財調査報告書 第86集

下 卷

1989

福岡県教育委員会

插图目次 (下卷)

第 116 图	土製品・石製品実測図 (1/2)	1
第 117 图	鉄製品実測図① (1/2)	2
第 118 图	鉄製品実測図② (1/2)	3
第 119 图	鉄製品実測図③ (1/2)	4
第 120 图	鉄製品実測図④ (1/2)	5
第 121 图	石製品実測図① (1/2)	6
第 122 图	石製品実測図② (1/2)	7
第 123 图	石製品実測図③ (1/2)	8
第 124 图	石製品実測図④ (1/2)	9
第 125 图	石製品実測図⑤ (1/2)	10
第 126 图	石製品実測図⑥ (1/3)	11
第 127 图	石製品実測図⑦ (1/3)	12
第 128 图	2号竪穴住居跡出土土器実測図 (1/4)	13
第 129 图	2号竪穴住居跡出土土器実測図 (1/4)	14
第 130 图	2~4号竪穴住居跡出土土器実測図 (1/4)	15
第 131 图	4・5号竪穴住居跡出土土器実測図 (1/4)	16
第 132 图	7号竪穴住居跡出土土器実測図 (1/4)	17
第 133 图	7・9号竪穴住居跡出土土器実測図 (1/4)	18
第 134 图	9・10・12・13号竪穴住居跡出土土器実測図 (1/4)	19
第 135 图	14・15号竪穴住居跡出土土器実測図 (1/4)	20
第 136 图	15・17号竪穴住居跡出土土器実測図 (1/4)	21
第 137 图	17号竪穴住居跡出土土器実測図 (1/4)	22
第 138 图	18・19号竪穴住居跡出土土器実測図 (1/4)	23
第 139 图	19・21・22号竪穴住居跡出土土器実測図 (1/4)	24
第 140 图	22・23・24・27号竪穴住居跡出土土器実測図 (1/4)	25
第 141 图	28・30号竪穴住居跡出土土器実測図 (1/4)	26
第 142 图	30号竪穴住居跡出土土器実測図 (1/4)	27
第 143 图	31号竪穴住居跡出土土器実測図 (1/3・1/4)	28
第 144 图	34・36・37号竪穴住居跡出土土器実測図 (1/4)	29
第 145 图	38・43・45・46号竪穴住居跡出土土器実測図 (1/4)	30
第 146 图	46・47号竪穴住居跡出土土器実測図 (1/4)	31

第 147 图	48·50~52号竖穴住居跡出土土器実測図(1/4)	32
第 148 图	52·53号竖穴住居跡出土土器実測図(1/4)	33
第 149 图	53号竖穴住居跡出土土器実測図(1/4·1/6)	34
第 150 图	56·57·59·60号竖穴住居跡出土土器実測図(1/4)	35
第 151 图	60~62·68号竖穴住居跡出土土器実測図(1/4·1/6)	36
第 152 图	68号竖穴住居跡出土土器実測図(1/4·1/6)	37
第 153 图	66号竖穴住居跡出土土器実測図(1/4·1/6)	38
第 154 图	69·70号竖穴住居跡出土土器実測図(1/3·1/4)	39
第 155 图	72·74~76号竖穴住居跡出土土器実測図(1/3·1/4)	40
第 156 图	77~79·81号竖穴住居跡出土土器実測図(1/3·1/4)	41
第 157 图	82·83号竖穴住居跡出土土器実測図(1/4)	42
第 158 图	83号竖穴住居跡出土土器実測図(1/4·1/6)	43
第 159 图	84·85号竖穴住居跡出土土器実測図(1/4)	44
第 160 图	85号竖穴住居跡出土土器実測図②(1/4)	45
第 161 图	85号竖穴住居跡出土土器実測図③(1/4·1/6)	46
第 162 图	85号竖穴住居跡出土土器実測図④(1/4)	47
第 163 图	86号竖穴住居跡出土土器実測図①(1/4)	48
第 164 图	86号竖穴住居跡出土土器実測図②(1/4)	49
第 165 图	86号竖穴住居跡出土土器実測図③(1/4·1/6)	50
第 166 图	86号竖穴住居跡出土土器実測図④(1/4)	51
第 167 图	86号竖穴住居跡出土土器実測図⑤(1/4·1/6)	52
第 168 图	86号竖穴住居跡出土土器実測図⑥(1/4·1/6)	53
第 169 图	86号竖穴住居跡出土土器実測図⑦(1/4)	54
第 170 图	88·89·91·92号竖穴住居跡出土土器実測図(1/4)	55
第 171 图	92号竖穴住居跡出土土器実測図②(1/4)	56
第 172 图	92号竖穴住居跡出土土器実測図③(1/4)	57
第 173 图	92号竖穴住居跡出土土器実測図④(1/4)	58
第 174 图	92·93号竖穴住居跡出土土器実測図(1/4·1/6)	59
第 175 图	96号竖穴住居跡出土土器実測図(1/4)	60
第 176 图	99·102·103号竖穴住居跡出土土器実測図(1/4)	61
第 177 图	103·106号竖穴住居跡、8·13号獨立柱建物柱穴出土土器実測図(1/4)	62
第 178 图	1·2号周溝墓出土土器実測図(1/4·1/6)	63
第 179 图	2号周溝墓出土土器実測図(1/4·1/6)	64

第 180 图	3号周溝墓出土土器实测图 (1/4 · 1/6)	65
第 181 图	4号方形竖穴、5 · 7 · 8号祭祀土壙出土土器实测图 (1/6)	66
第 182 图	8 · 9号祭祀土壙出土土器实测图 (1/4 · 1/6)	67
第 183 图	10 · 11号祭祀土壙出土土器实测图 (1/4 · 1/6)	68
第 184 图	11号祭祀土壙出土土器实测图 (1/6)	69
第 185 图	16 · 20 · 42号祭祀土壙出土土器实测图 (1/4 · 1/6)	70
第 186 图	21 · 22 · 29 · 31 · 32号祭祀土壙出土土器实测图 (1/4 · 1/6)	71
第 187 图	34 · 35号祭祀土壙出土土器实测图 (1/4 · 1/6)	72
第 188 图	37 · 38号祭祀土壙出土土器实测图 (1/4 · 1/6)	73
第 189 图	39 · 40 · 43 · 44号祭祀土壙出土土器实测图 (1/4 · 1/6)	74
第 190 图	6 ~ 9号鹿棄土壙出土土器实测图 (1/4 · 1/6)	75
第 191 图	11 ~ 14号鹿棄土壙出土土器实测图 (1/4 · 1/6)	76
第 192 图	15号鹿棄土壙出土土器实测图① (1/3 · 1/4)	77
第 193 图	15号鹿棄土壙出土土器实测图② (1/4 · 1/6)	78
第 194 图	16号鹿棄土壙 · 6号溝出土土器实测图 (1/4 · 1/6)	79
第 195 图	3号落し穴状土壙、1 ~ 3号土壙出土土器实测图 (1/4 · 1/6)	80

図 版 目 次

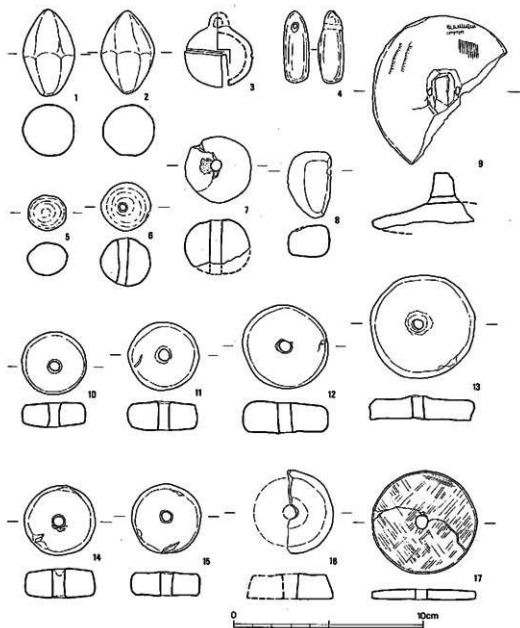
- 図 版 1 調査区全景 (南西上空から)
- 図 版 2 A地区全景 (北東上空から)
- 図 版 3 B地区全景 (上層、東上空から)
- 図 版 4 B地区全景 (下層、南上空から)
- 図 版 5 B地区上層遺構 (南東上空から)
- 図 版 6 B地区北端部 (北東上空から)
- 図 版 7 B地区北半部上層遺構空中写真 (北西上空から)
- 図 版 8 B地区北半部下層遺構全景 (北西上空から)
- 図 版 9 B地区北半部上層遺構 (北西上空から)
- 図 版 10 B地区北半部下層遺構 (北西上空から)
- 図 版 11 B地区中央部上層遺構 (南東上空から)
- 図 版 12 B地区中央部下層遺構 (南東上空から)
- 図 版 13 7~18号竪穴住居跡付近
- 図 版 14 7~21号竪穴住居跡付近
- 図 版 15 上 7号竪穴住居跡
下 9号竪穴住居跡
- 図 版 16 9号竪穴住居跡土器出土状態
- 図 版 17 上 12~14号竪穴住居跡
下 15~18号竪穴住居跡
- 図 版 18 上 17号竪穴住居跡土器出土状態
下 21号竪穴住居跡
- 図 版 19 16~30号竪穴住居跡付近上層遺構
- 図 版 20 上 19号竪穴住居跡土器出土状態
下 30号竪穴住居跡
- 図 版 21 上 30号竪穴住居跡貼床下層
下 30号竪穴住居跡主柱穴 (P₂)
- 図 版 22 調査区中央部の竪穴住居跡群 (上層)
- 図 版 23 上 34~38号竪穴住居跡
下 38号竪穴住居跡
- 図 版 24 30~44号住居跡 (貼床除去後)
- 図 版 25 上 36号竪穴住居跡 (屋内土壌)

- 下 30~70号竪穴住居跡
- 図版 26 3号周溝墓付近竪穴住居跡
- 図版 27 上 46号竪穴住居跡カマド
中 52号竪穴住居跡東隅の土器出土状態
下 52号竪穴住居跡ベッド状態遺構の土層断面
- 図版 28 53号竪穴住居跡
- 図版 29 上・中 53号竪穴住居跡ベッド状態遺構の土層断面
下 60号竪穴住居跡土器出土状態
- 図版 30 67~81号竪穴住居跡(上層)
- 図版 31 上 66号竪穴住居跡
下 68号(右)・69号(左)竪穴住居跡
- 図版 32 上・中 68号竪穴住居跡土器出土状態
下 68号竪穴住居跡土器除去後の床面
- 図版 33 上 81号竪穴住居跡
下 81号竪穴住居跡カマド
- 図版 34 上 69号竪穴住居跡屋内土壇横の土器出土状態
下 83号竪穴住居跡屋内土壇土器出土状態
- 図版 35 上 84号竪穴住居跡カマド
下 84~89号竪穴住居跡貼床除去後の状態
- 図版 36 上 86号竪穴住居跡内への土器投棄の状態
下 86号竪穴住居跡屋内土壇Bへの土器転落の状態
- 図版 37 調査区南端の遺構群(完掘後、北西から)
- 図版 38 上 92・93号竪穴住居跡の土器投棄の状態
下 92号竪穴住居跡の土器投棄の状態
- 図版 39 上 92号竪穴住居跡屋内土壇への土器転落状態
下 93号竪穴住居跡土器出土状態
- 図版 40 上 93号竪穴住居跡への鉄製品(鍼先)投棄の状態
下 95・96号竪穴住居跡・5号周溝墓
- 図版 41 上 103号竪穴住居跡主柱穴内の土器
下 106号竪穴住居跡屋内土壇への土器転落状態
- 図版 42 B地区南端部の下層遺構
- 図版 43 2号周溝墓土器出土状態
- 図版 44 上 3号周溝墓空中写真

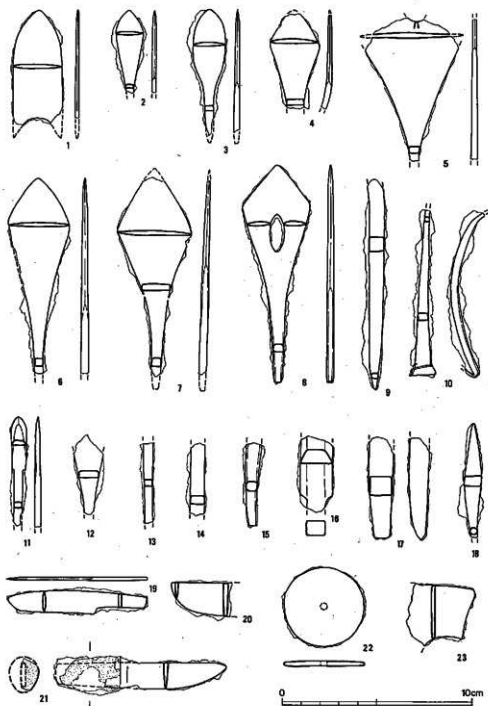
- 中 同北西隅での土器出土状態
 下 周溝の土層と土器出土状態
 図 版 45 上 5・10号祭祀土壇
 下 5号祭祀土壇
 図 版 46 上 16号祭祀土壇
 下 20号祭祀土壇
 図 版 47 上 37号祭祀土壇
 下右 43号祭祀土壇
 下左 42号祭祀土壇
 図 版 48 上 1号土壇
 下 16号鹿棄土壇
 図 版 49 上 1号落とし穴状遺構
 中 2号落とし穴状遺構
 下 3号落とし穴状遺構
 図 版 50 上 4号落とし穴状遺構
 下 5号落とし穴状遺構
 図 版 51 土製品
 図 版 52 土製品
 図 版 53 土製品
 図 版 54 鉄製品
 図 版 55 鉄製品
 図 版 56 鉄製品
 図 版 57 鉄製品
 図 版 58 鉄製品
 図 版 59 石製品
 図 版 60 石製品
 図 版 61 石製品
 図 版 62 石製品
 図 版 63 石製品
 図 版 64 石製品
 図 版 65 石製品
 図 版 66 石製品
 図 版 67 石製品

図版 68	石製品
図版 69	石製品
図版 70	石製品
図版 71	石製品
図版 72	石製品
図版 73	石製品
図版 74	石製品
図版 75	その他出土遺物
図版 76	その他出土遺物
図版 77	2～4号竪穴住居跡出土土器
図版 78	4・7号竪穴住居跡出土土器
図版 79	7号竪穴住居跡出土土器
図版 80	7・9号竪穴住居跡出土土器
図版 81	17号竪穴住居跡出土土器
図版 82	17号竪穴住居跡出土土器
図版 83	19・22号竪穴住居跡出土土器
図版 84	22～24・27・30号竪穴住居跡出土土器
図版 85	30号竪穴住居跡出土土器
図版 86	30・31号竪穴住居跡出土土器
図版 87	34・36・38号竪穴住居跡出土土器
図版 88	38・41・42・45・46号竪穴住居跡出土土器
図版 89	46～48・50～52号竪穴住居跡出土土器
図版 90	52・53号竪穴住居跡出土土器
図版 91	53号竪穴住居跡出土土器
図版 92	56・57号竪穴住居跡出土土器
図版 93	60号竪穴住居跡出土土器
図版 94	61・62・66・67号竪穴住居跡出土土器
図版 95	69号竪穴住居跡出土土器
図版 96	69号竪穴住居跡出土土器
図版 97	70・72～74号竪穴住居跡出土土器
図版 98	75・77・79号竪穴住居跡出土土器
図版 99	79・81・82号竪穴住居跡出土土器
図版 100	82・83号竪穴住居跡出土土器

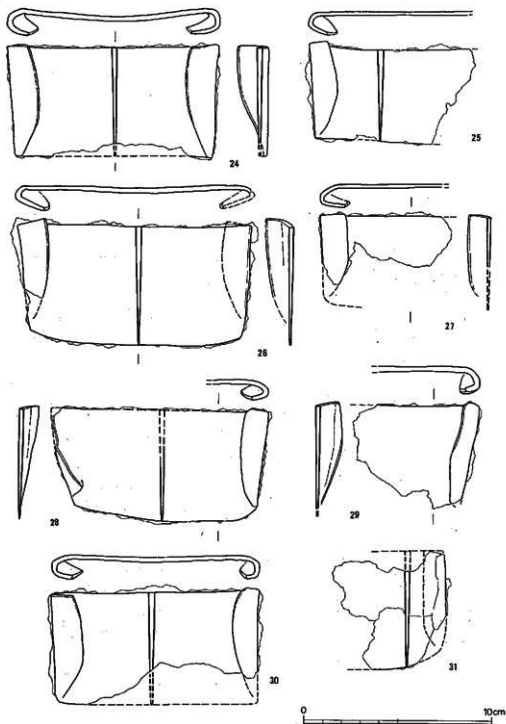
- 图版 101 83~85号竖穴住居跡出土土器
- 图版 102 85号竖穴住居跡出土土器
- 图版 103 86号竖穴住居跡出土土器
- 图版 104 86号竖穴住居跡出土土器
- 图版 105 86号竖穴住居跡出土土器
- 图版 106 86·89·92号竖穴住居跡出土土器
- 图版 107 92号竖穴住居跡出土土器
- 图版 108 92号竖穴住居跡出土土器
- 图版 109 92号竖穴住居跡出土土器
- 图版 110 93·96·98·99号竖穴住居跡出土土器
- 图版 111 102·103·106号竖穴住居跡出土土器
- 图版 112 8·13号掘立柱建物跡、1~3号周溝墓出土土器
- 图版 113 3号周溝墓、1·3号祭祀土壇出土土器
- 图版 114 5·8号祭祀土壇出土土器
- 图版 115 8·10号祭祀土壇出土土器
- 图版 116 10·11号祭祀土壇出土土器
- 图版 117 11号祭祀土壇出土土器
- 图版 118 20·22·31·32号祭祀土壇出土土器
- 图版 119 37·38号祭祀土壇出土土器
- 图版 120 38·39·42~44号祭祀土壇出土土器



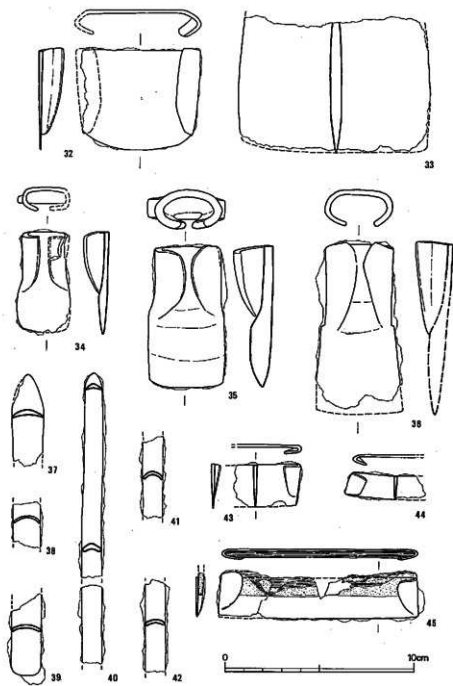
第116图 土製品・石製品実測図(1/2)



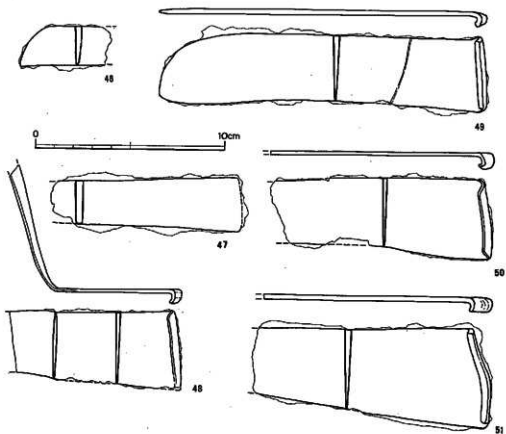
第117图 铁製品実測图①(1/2)



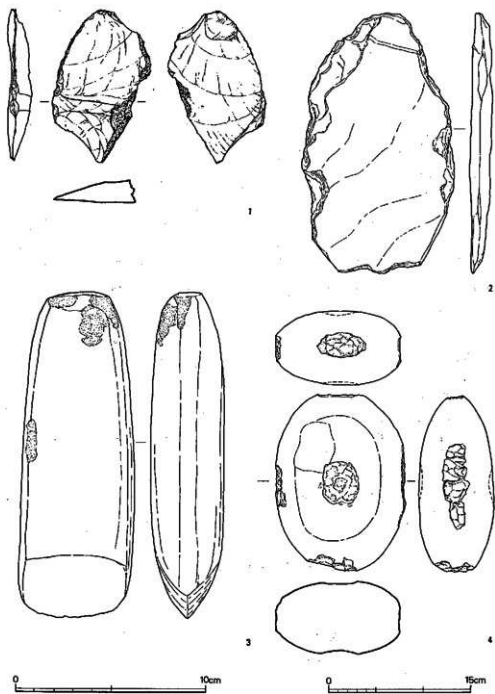
第118図 鉄製品実測図②(1/2)



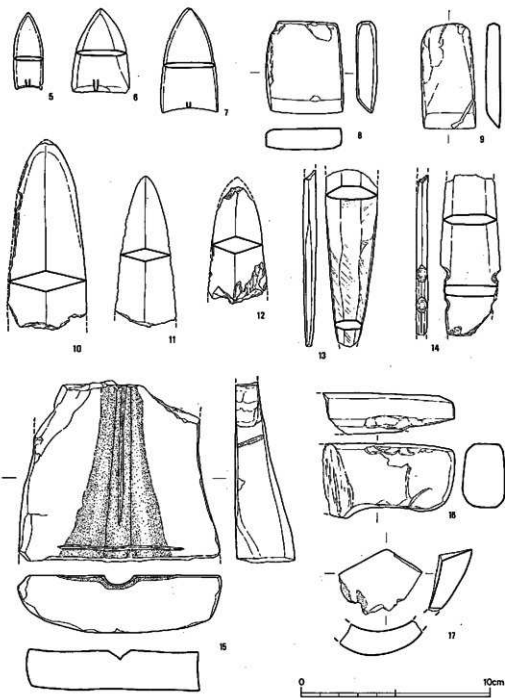
第119図 鉄製品実測図③ (1/2)



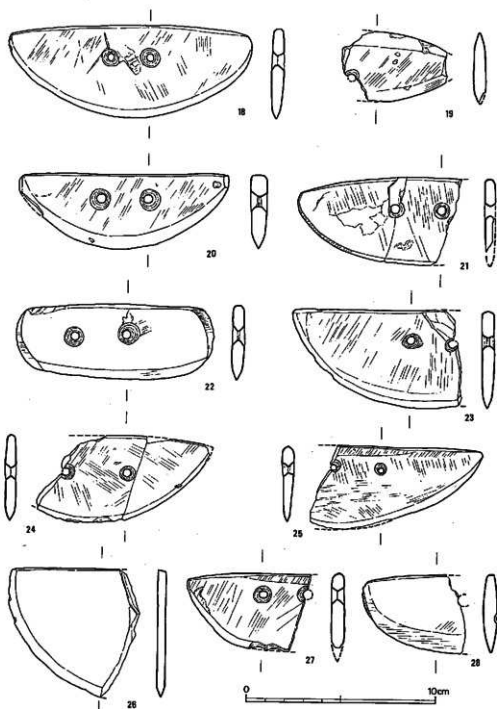
第120図 鉄製品実測図④(1/2)



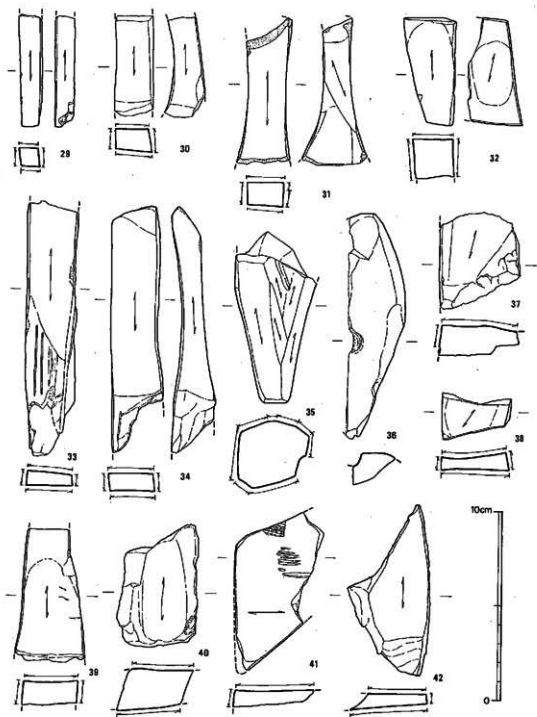
第121図 石製品実測図① (1/2、4は1/4)



第122図 石製品実測図㉔ (1/2)



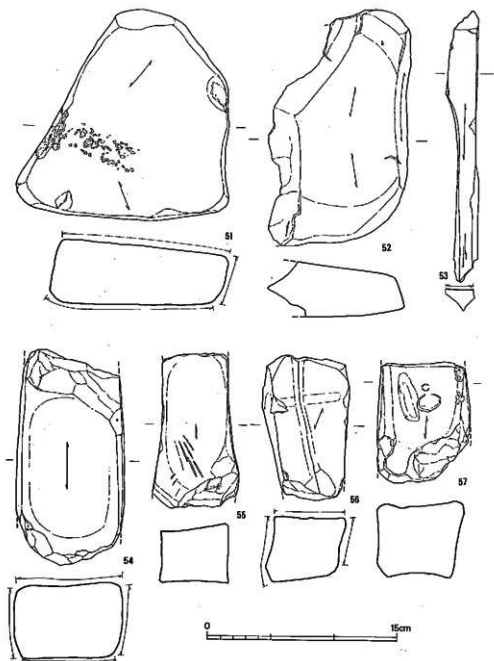
第123图 石製品実測図③ (1/2)



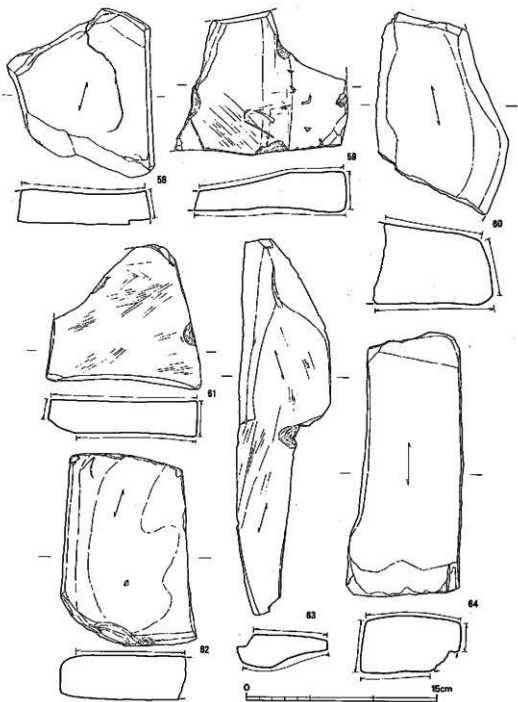
第124圖 石製品実測圖④ (1/2)



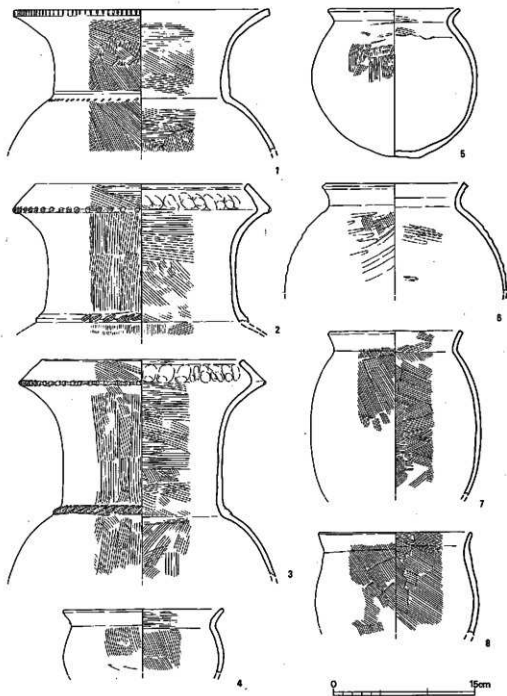
第125図 石製品実測図⑤ (1/2)



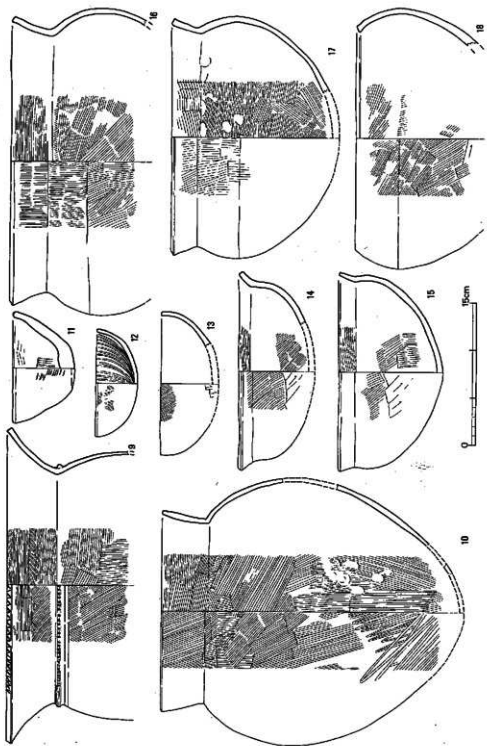
第126图 石製品実測図⑥ (1/3)



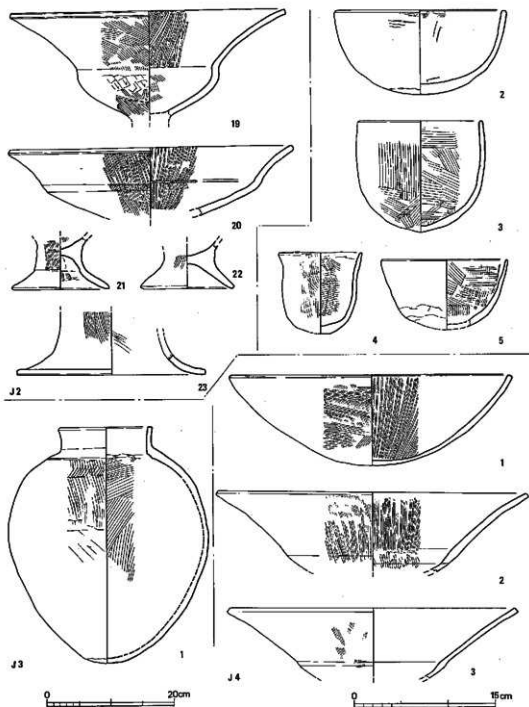
第127图 石製品実測図⑦(1/3)



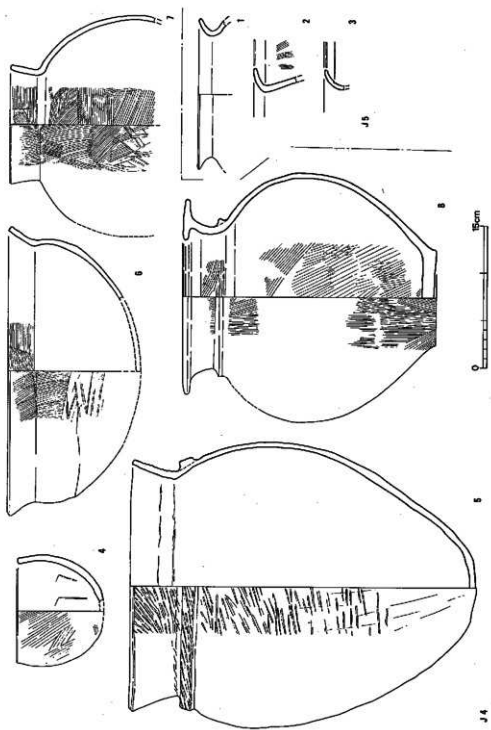
第128图 2号竖穴住居跡出土土器実測图(1/4)



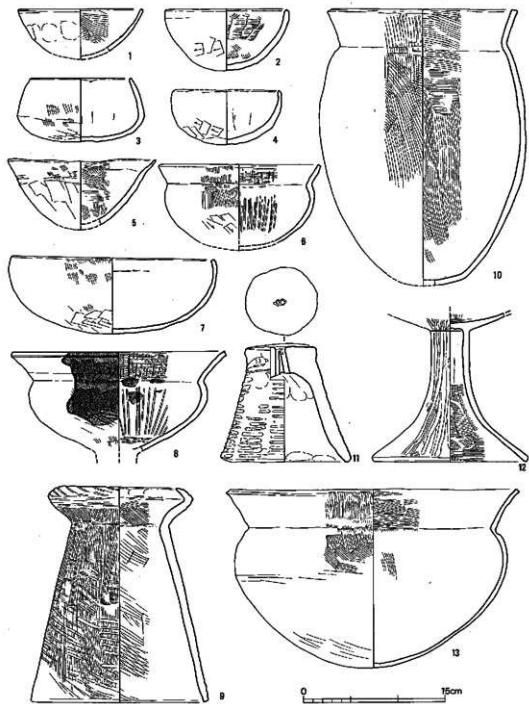
第129图 2号窑穴住居跡出土器実測图 (1/4)



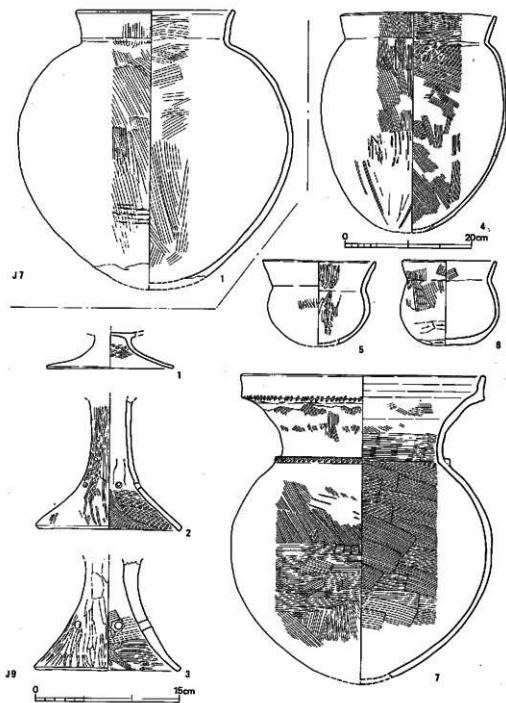
第130图 2~4号整穴住居跡出土土器実測図(1/4)



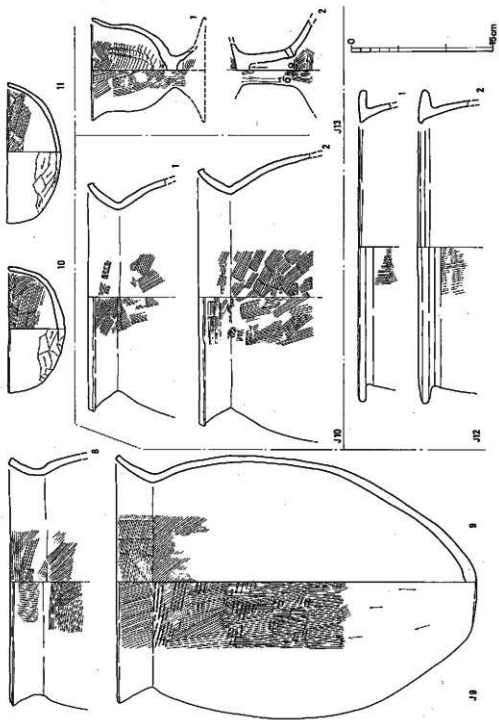
第131图 4·5号窑穴住居出土土器类测图(1/4)



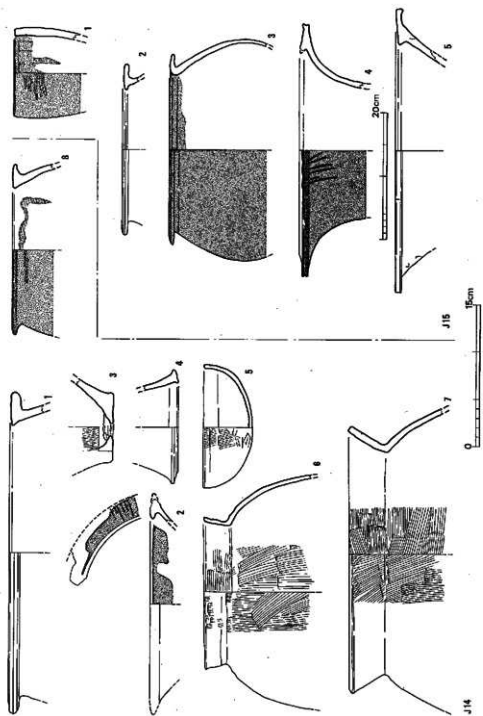
第132图 7号竖穴住居跡出土土器実測図(1/4)




第133图 7·9号竖穴住居跡出土土器実測図(1/4)



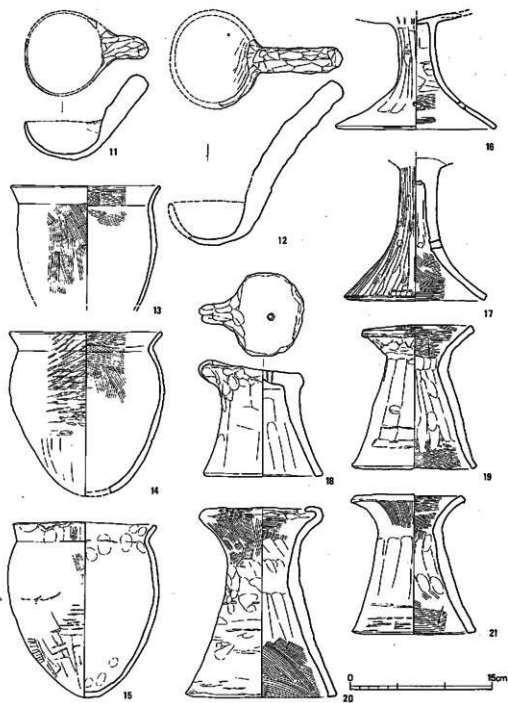
第134图 9·10·12·13号整穴住居跡出土土器类陶器(1/4)



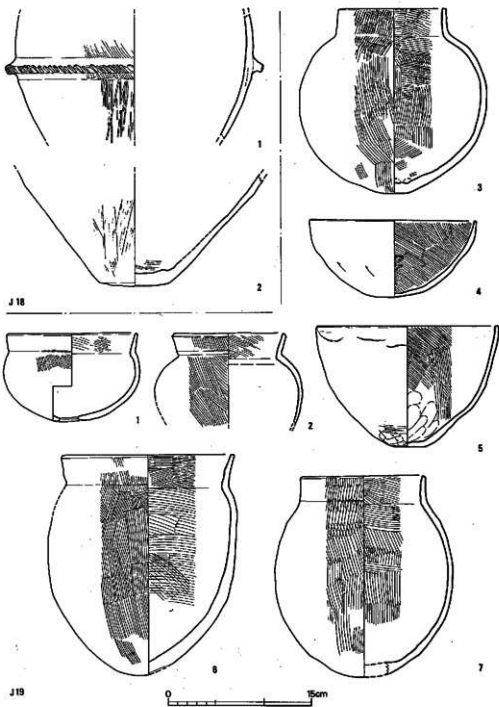
第135图 14·15号窑穴住居跡出土土器実測図(1/4)



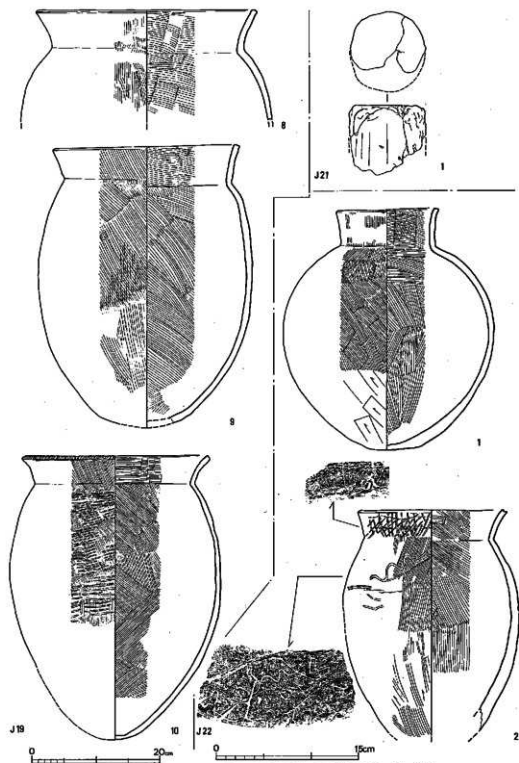
第136图 15·17号竖穴住居跡出土土器実測図(1/4)



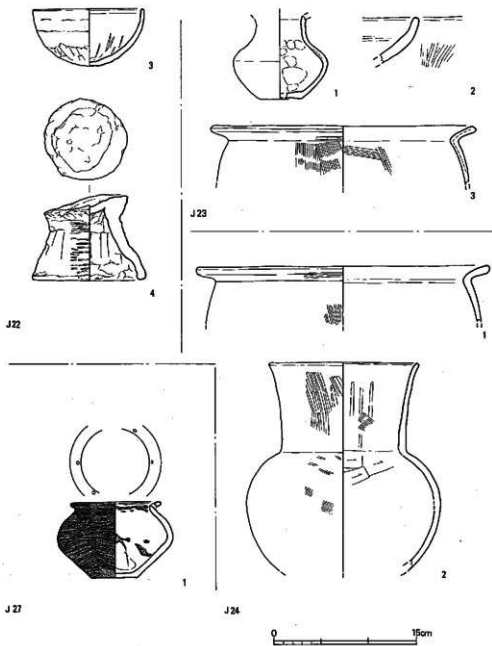
第137图 17号竖穴住居跡出土土器実測图(1/4)



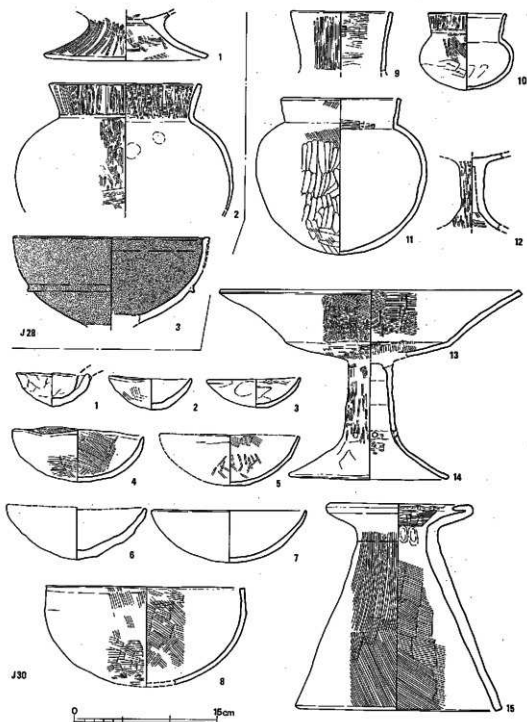
第138图 18·19号竖穴住居跡出土土器実測圖(1/4)



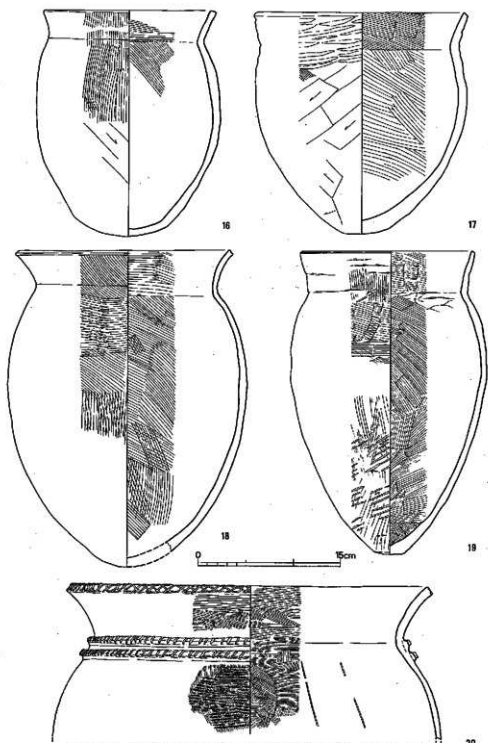
第139图 19·21·22号竖穴住居跡出土土器実測図(1/4)



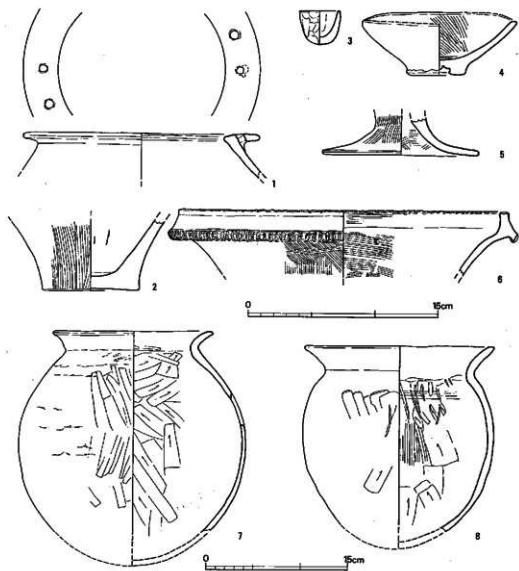
第140图 22·23·24·27号整穴住居跡出土土器実測図(1/4)



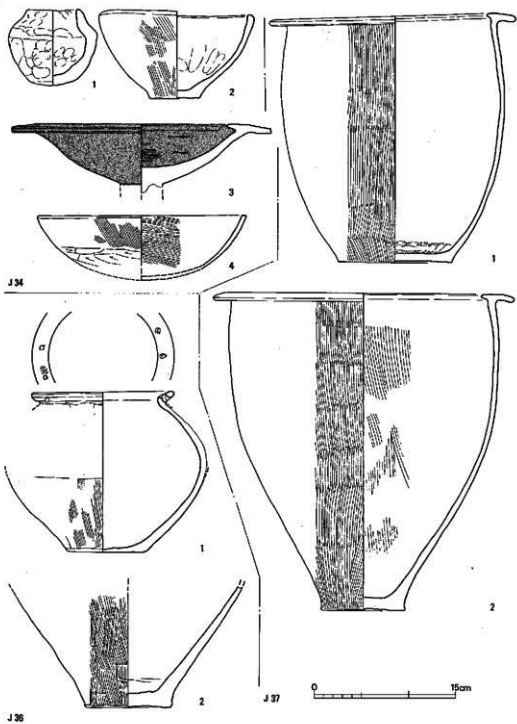
第141图 28·30号竖穴住居跡出土土器実測図(1/4)



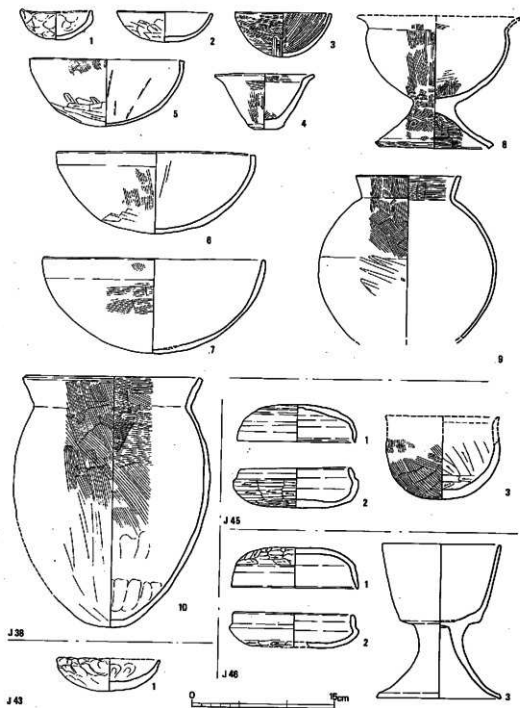
第142圖 30号竪穴住居跡出土土器実測図 (1/4、20は1/6)



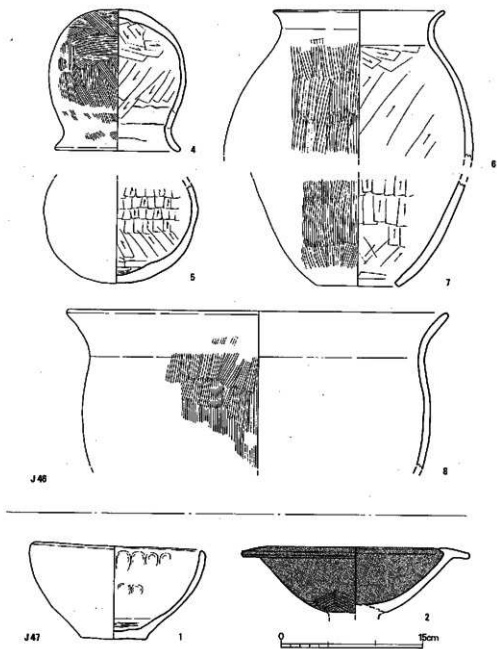
第143图 31号整穴住居跡出土土器実測図(1/3、7は1/4)



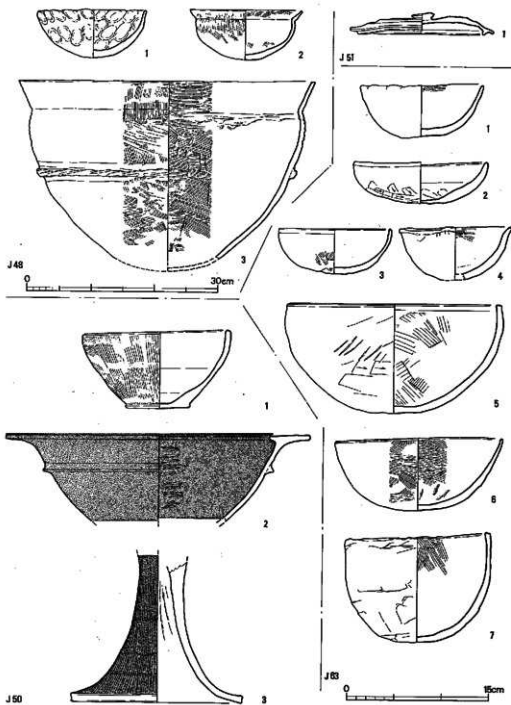
第144图 34·36·37号竖穴住居跡出土土器实测图(1/4)



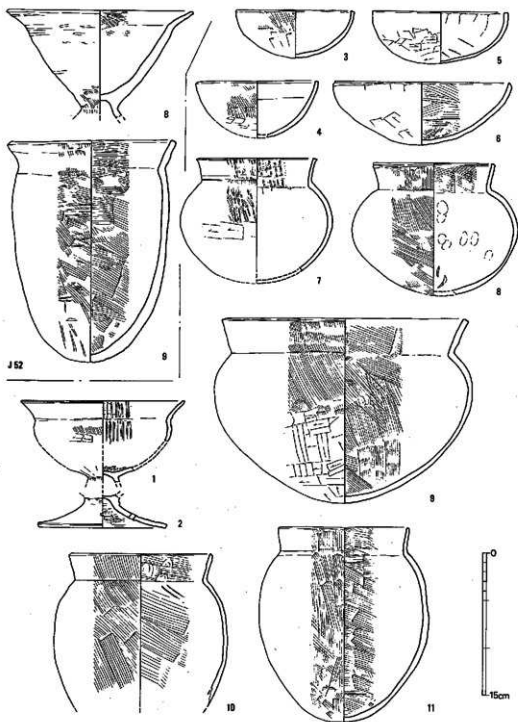
第145图 38·43·45·46号竖穴住居跡出土土器実測図 (1/4)



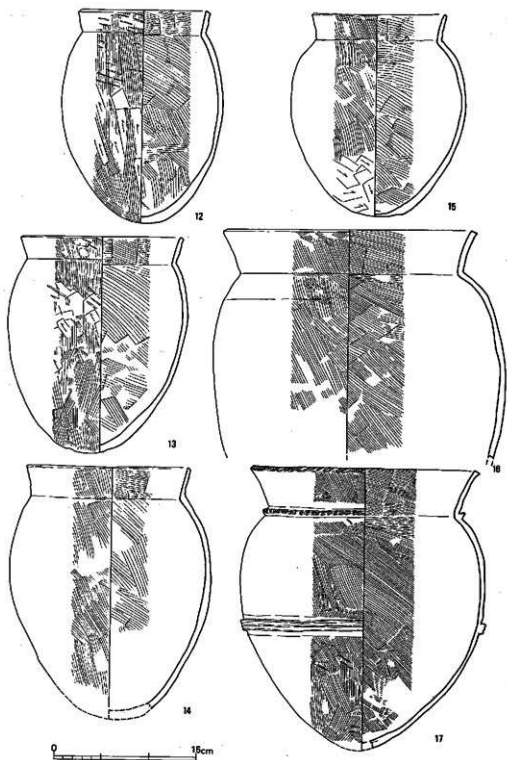
第146图 46·47号整穴住居跡出土土器実測図(1/4)



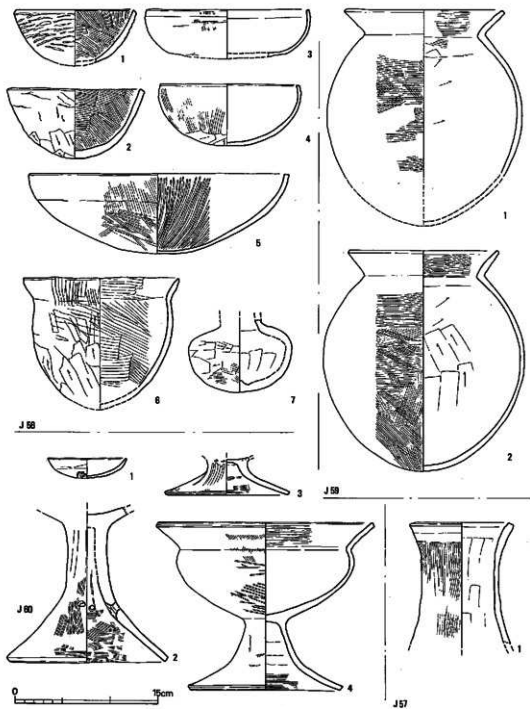
第147图 48·50-52号竖穴住居跡出土土器実測图 (1/4)



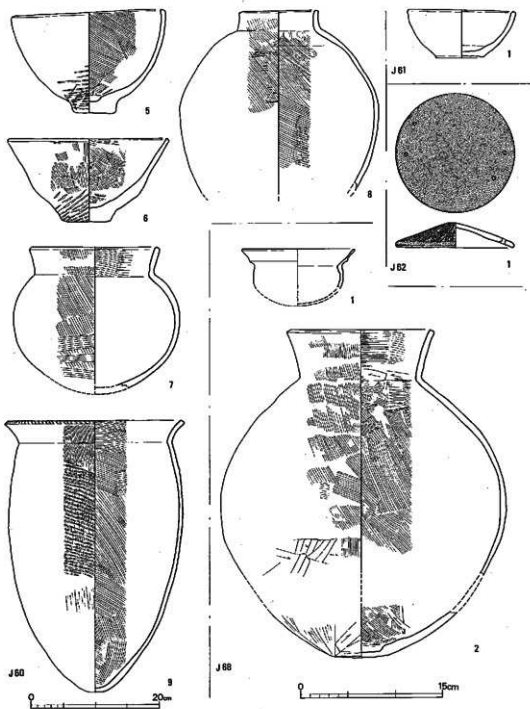
第148图 52·53号竖穴住居跡出土土器実測图 (1/4)



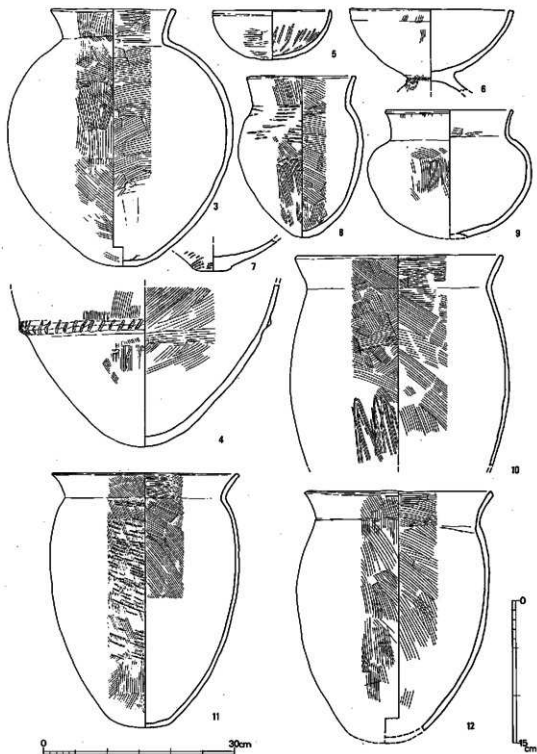
第149图 53号整穴住居跡出土土器実測图 (1/4、17は1/6)



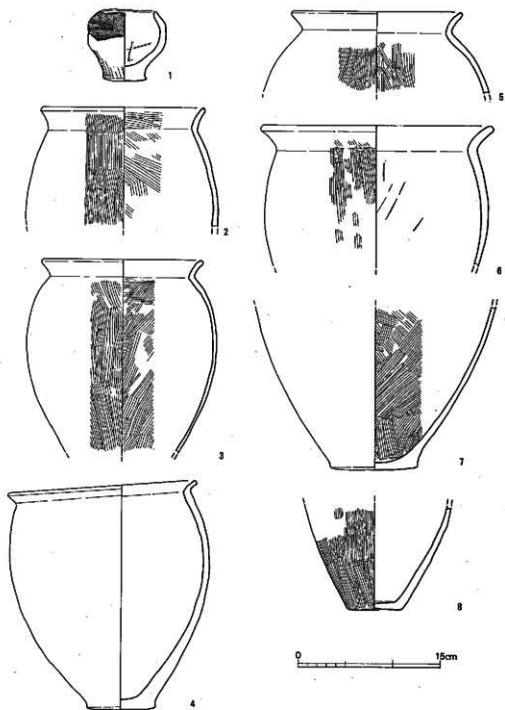
第150图 56·57·59·60号竖穴住居跡出土土器実測図(1/4)



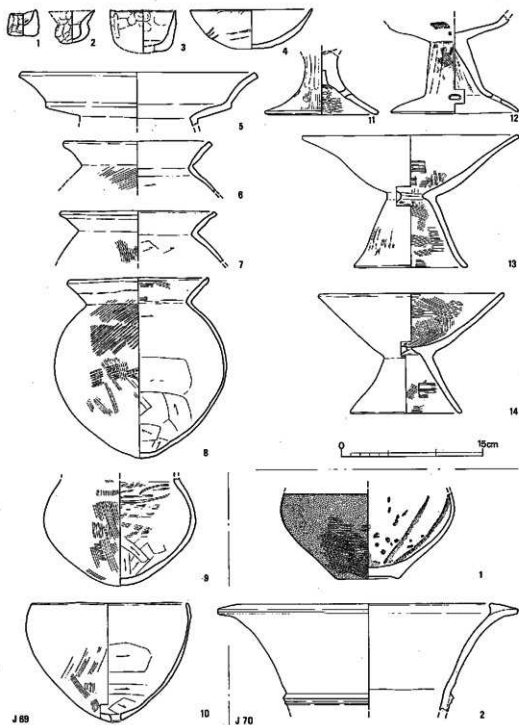
第151图 60~62·68号整穴住居跡出土土器実測図 (1/4、J60-9は1/6)



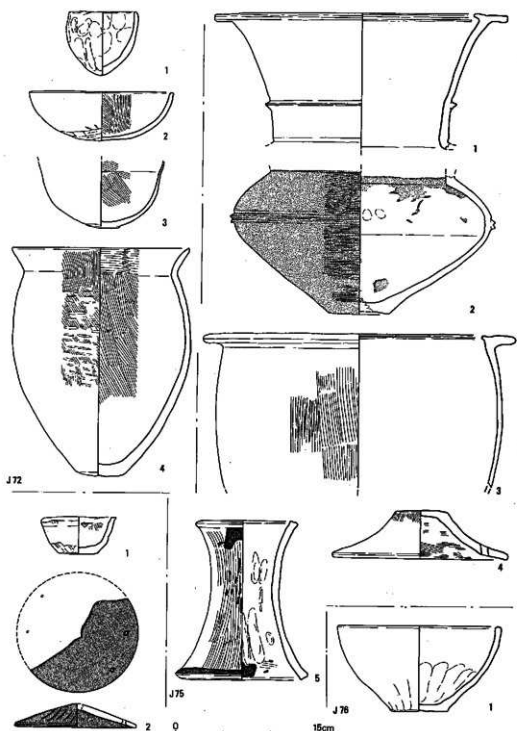
第152图 68号竖穴住居跡出土土器实测图 (1/4、11は1/6)



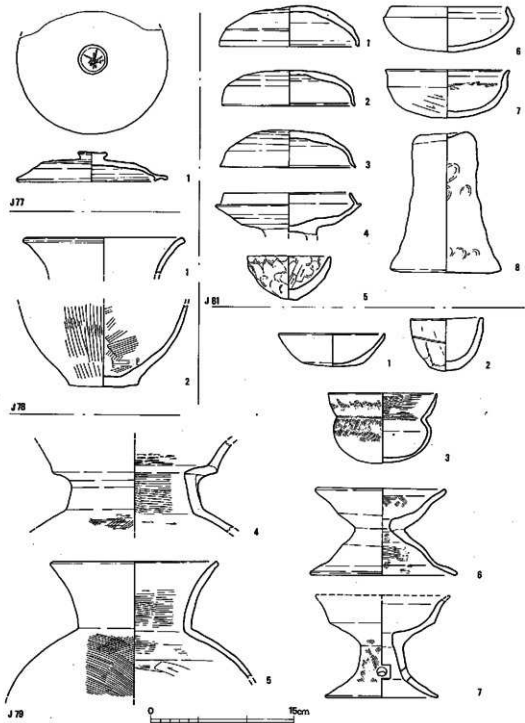
第153图 66号整穴住居跡出土土器実測图 (1/4、3は1/6)



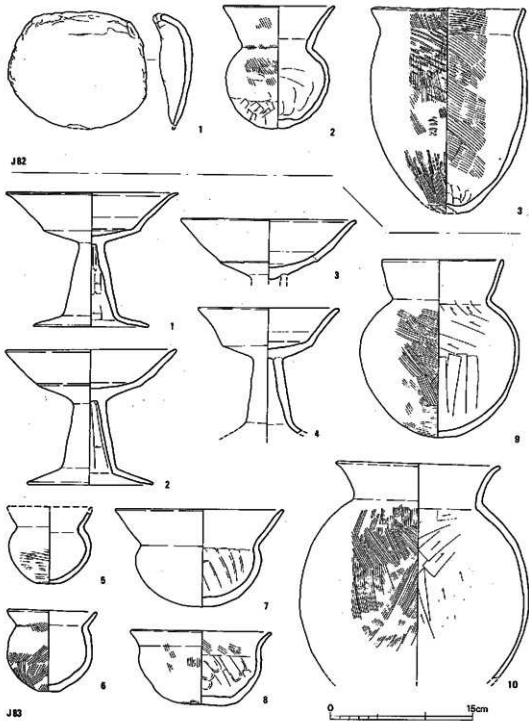
第154图 69·70号竖穴住居跡出土土器実測図 (1/4、J69-1~3は1/3)



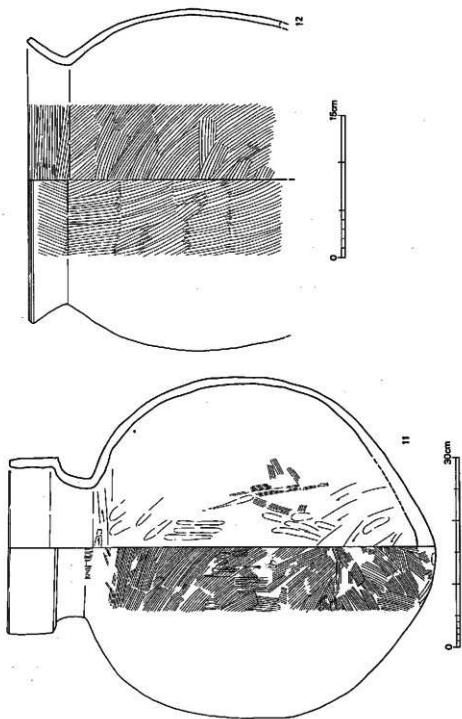
第155图 72·74~76号竖穴住居跡出土土器実測図 (1/4、J72-1は1/3)



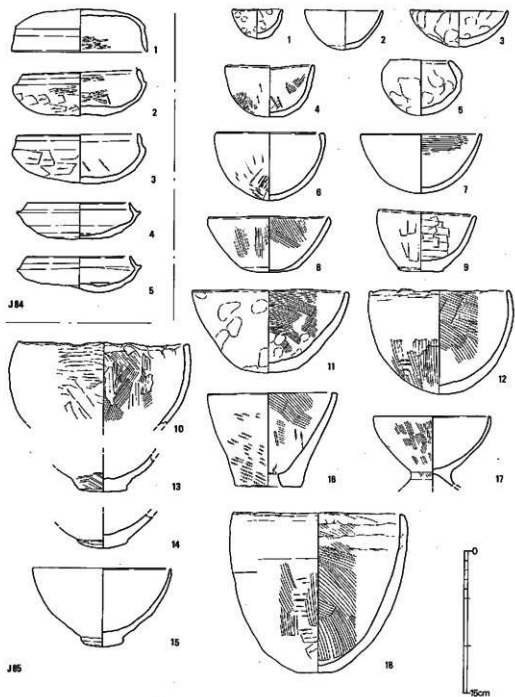
第156图 77-79·81号整穴住居跡出土土器実測図 (1/4、J79-1・2は1/3)



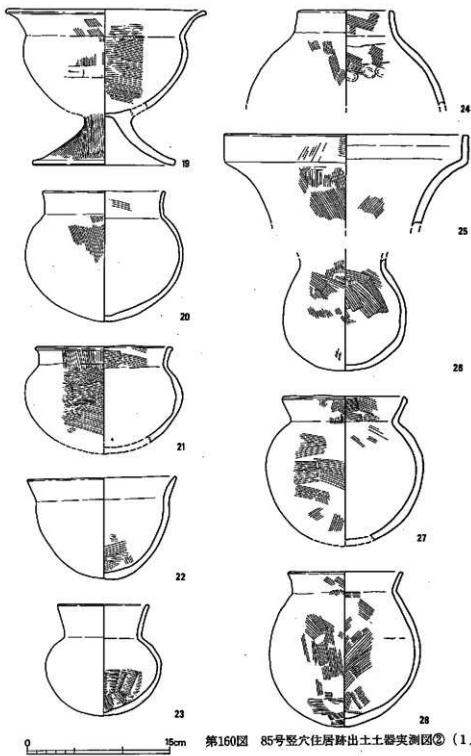
第157图 82·83号整穴住居跡出土土器実測図(1/4)



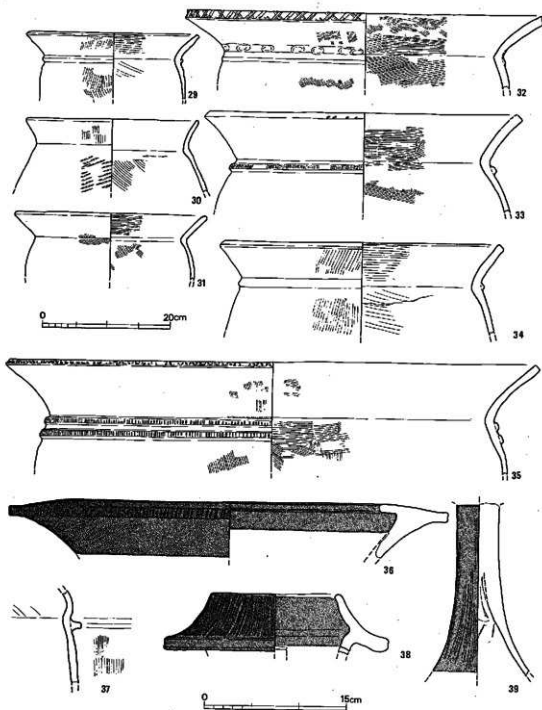
第158图 83号整穴住居出土土器実測図（1/4、11は1/6）



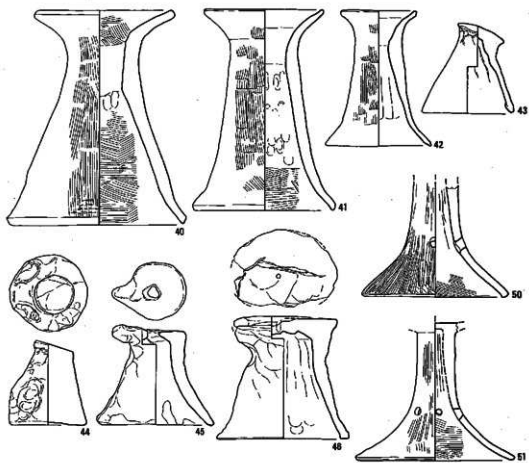
第159图 84·85号竖穴住居跡出土土器实测图(1/4)




第160图 85号竖穴住居跡出土土器実測图② (1/4)



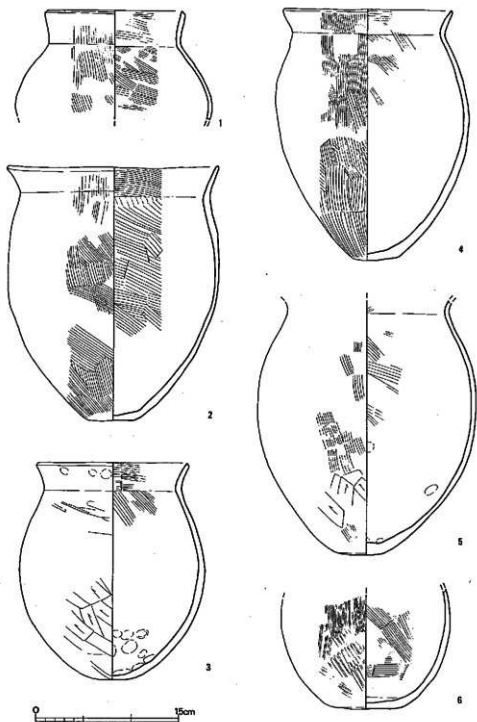
第161图 85号竖穴住居跡出土土器実測図③ (1/4、32·33·35(±1/6))



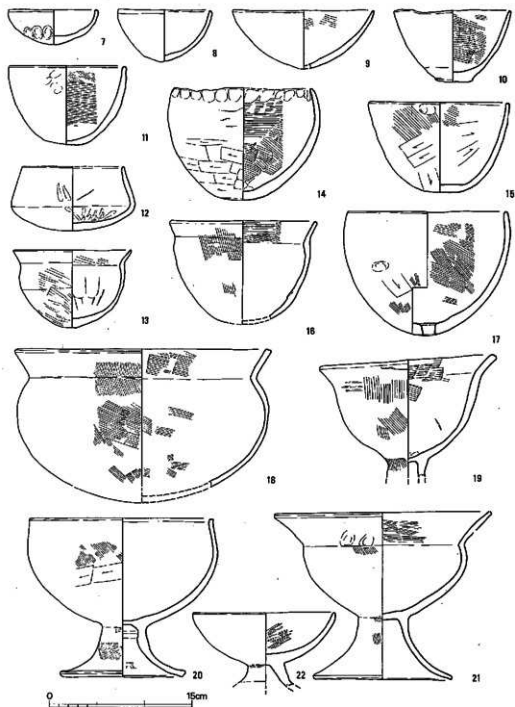
0 15cm



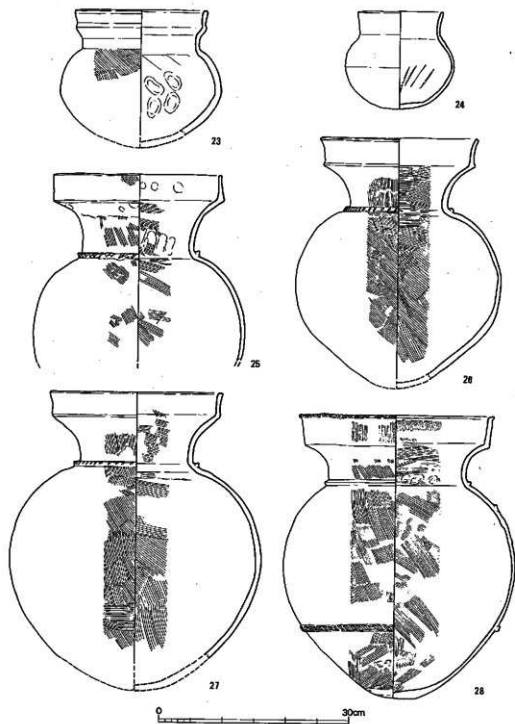
第162图 85号竖穴住居跡出土土器実測图④(1/4)



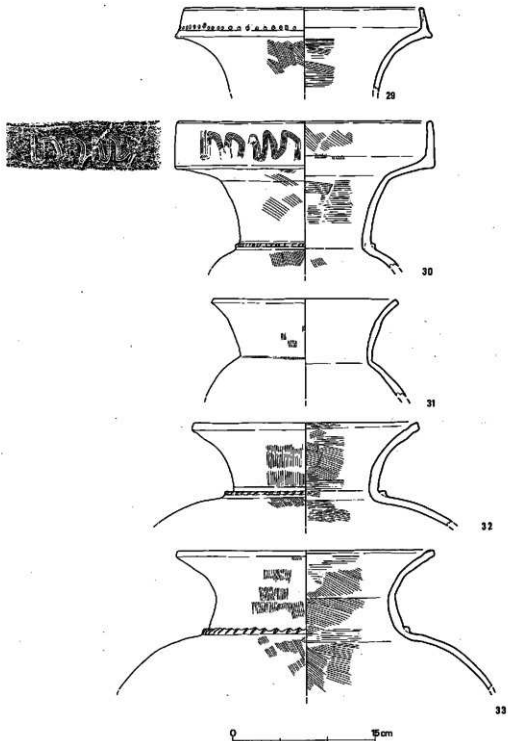
第163图 86号竖穴住居跡出土土器実測図①(1/4)



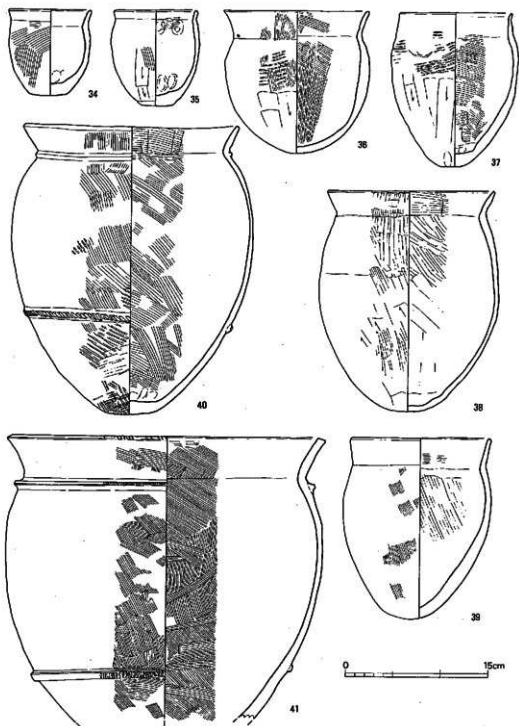
第164图 86号竖穴住居跡出土土器実測図②(1/4)



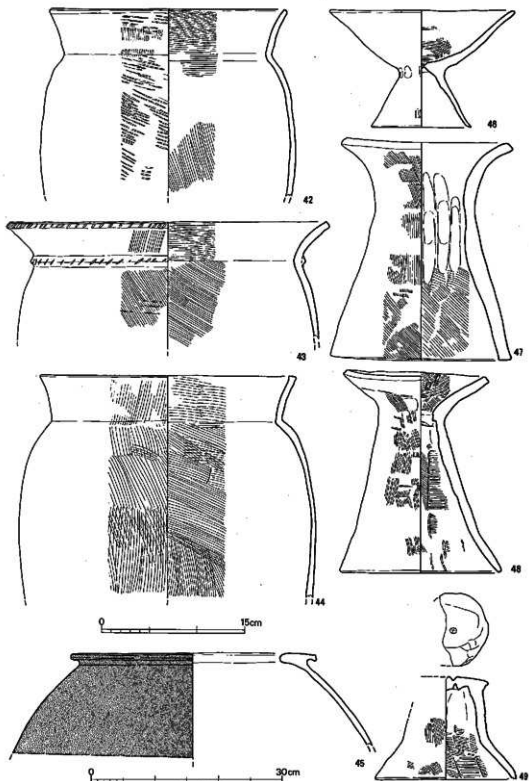
第165图 86号竖穴住居跡出土土器实测图③ (1/4、25~28は1/6)



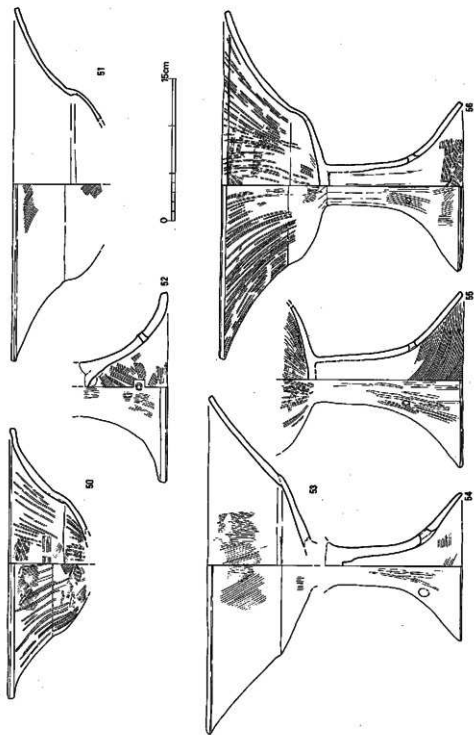
第166图 86号竖穴住居跡出土土器実測図④(1/4)



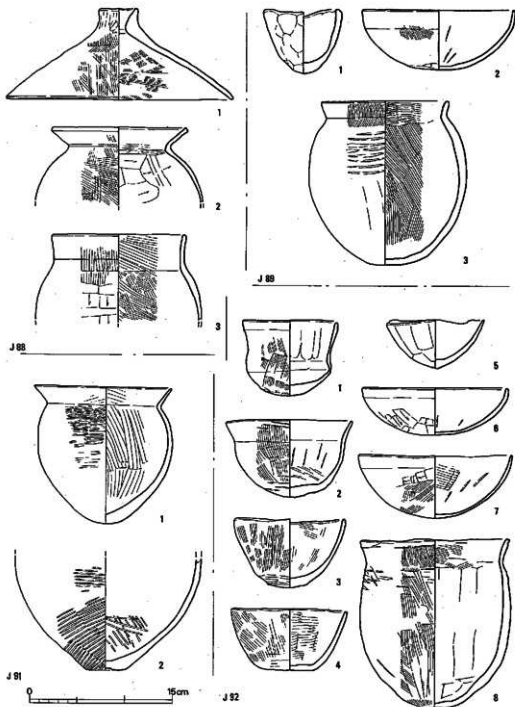
第167图 86号竖穴住居跡出土土器実測图⑤ (1/4、40·41は1/6)



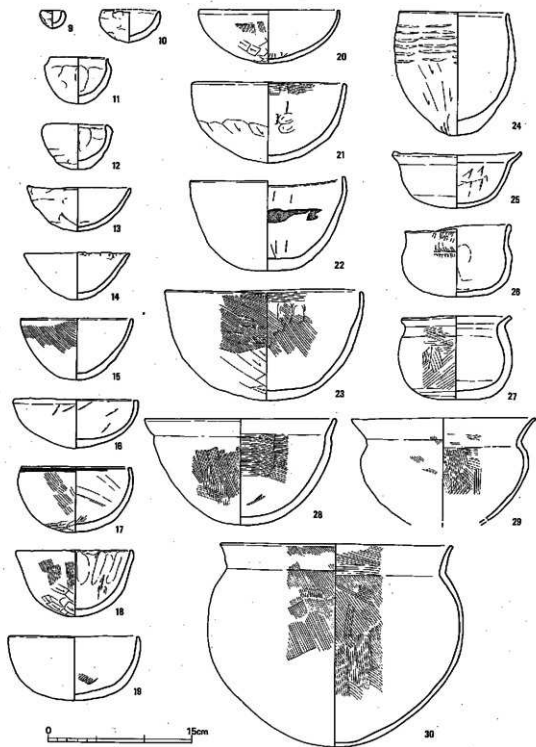
第168图 86号竖穴住居跡出土土器実測図⑥ (1/4、45は1/6)



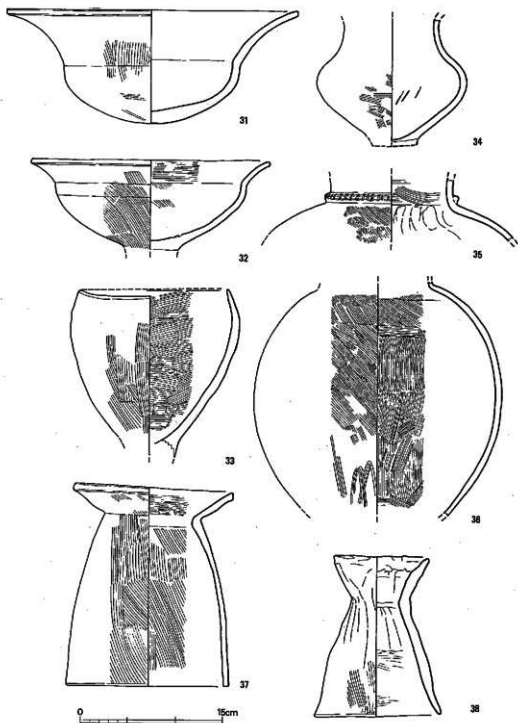
第169圖 86号墓穴住居跡出土土器実測圖⑦(1/4)



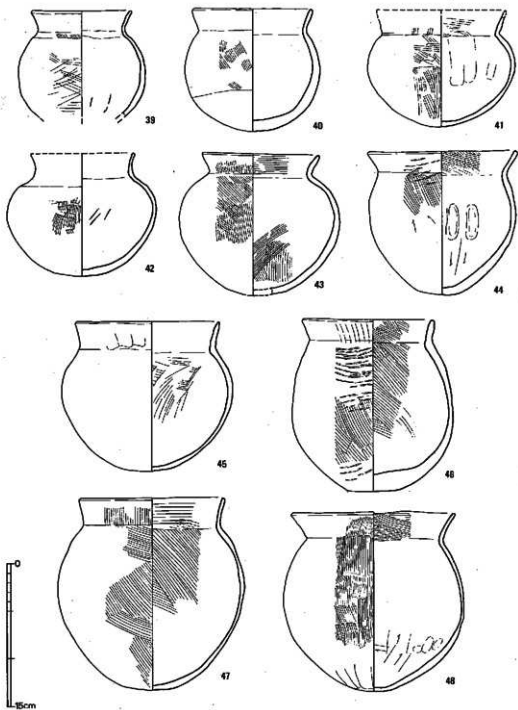
第170图 88·89·91·92号整穴住居跡出土土器実測図(1/4)



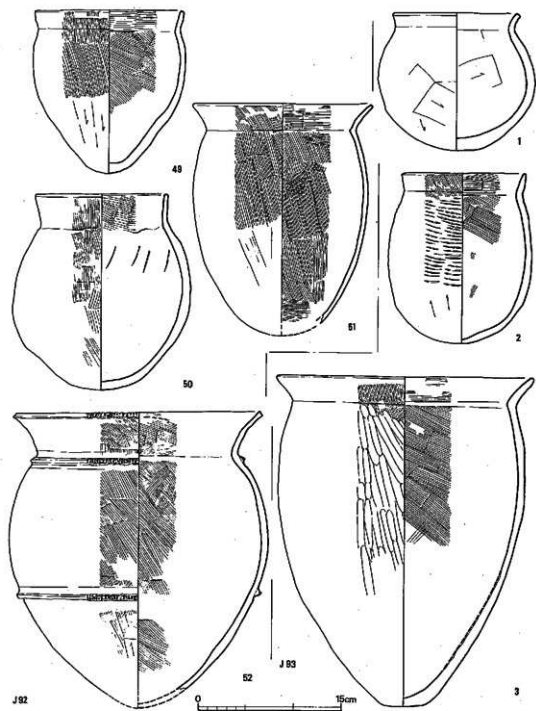
第171图 92号竖穴住居跡出土土器実測图② (1/4)



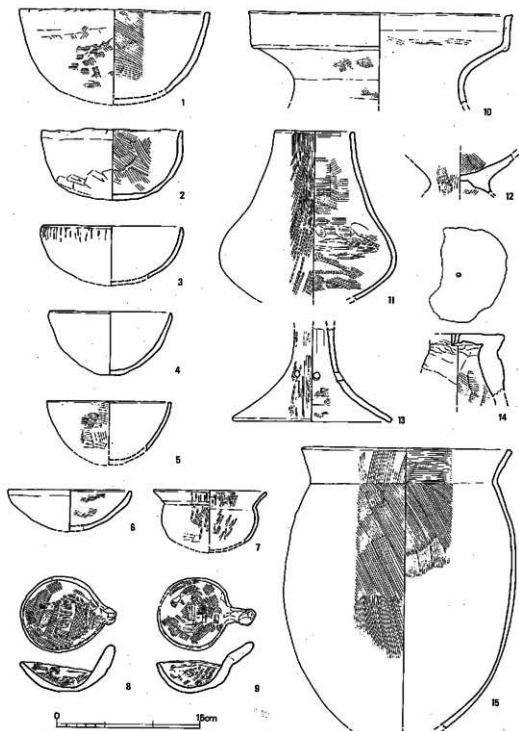
第172图 92号整穴住居跡出土土器実測図③(1/4)



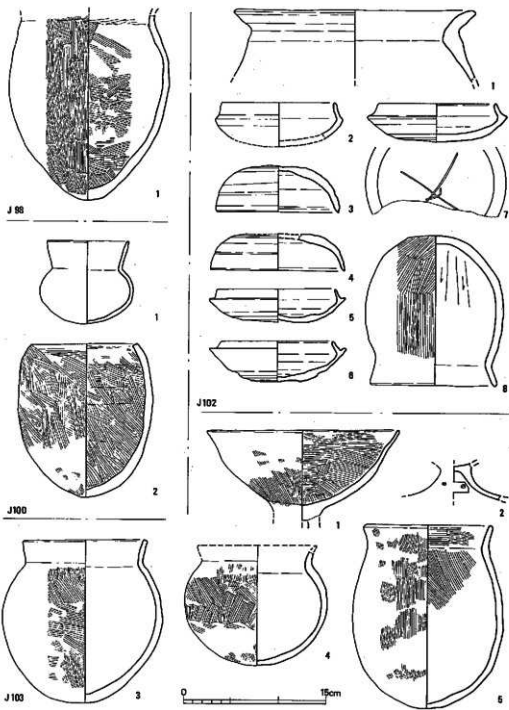
第173图 92号竖穴住居跡出土土器実測图④ (1/4)



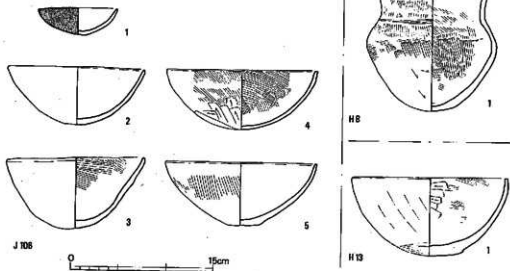
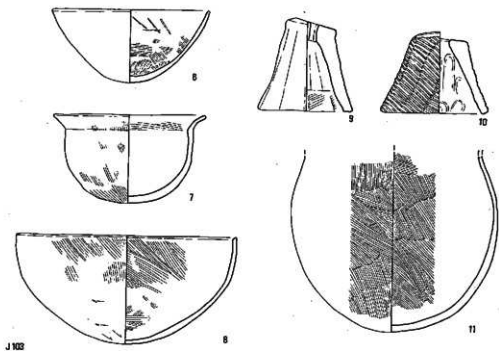
第174图 92·93号整穴住居跡出土土器実測図(1/4、J92-51は1/6)



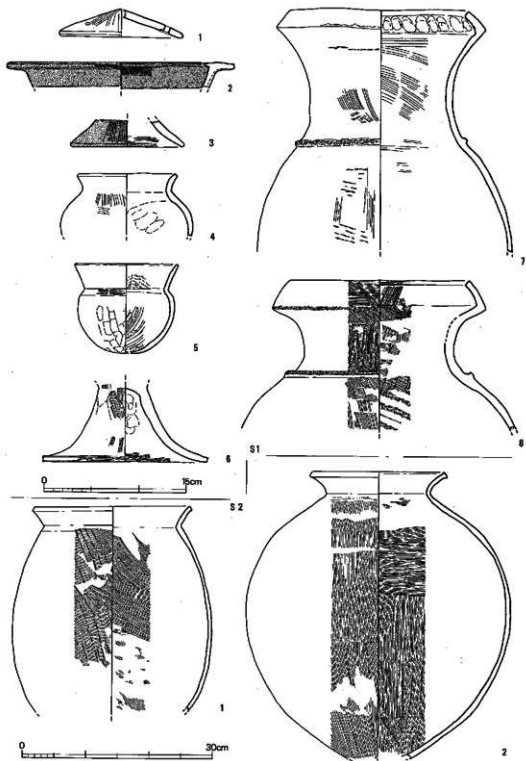
第175图 96号整穴住居跡出土土器実測図 (1/4)



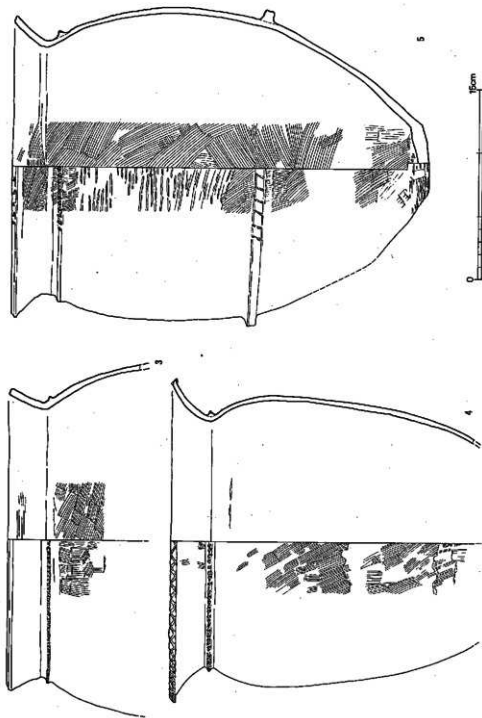
第176图 99·102·103号竖穴住居跡出土土器実測図(1/4)



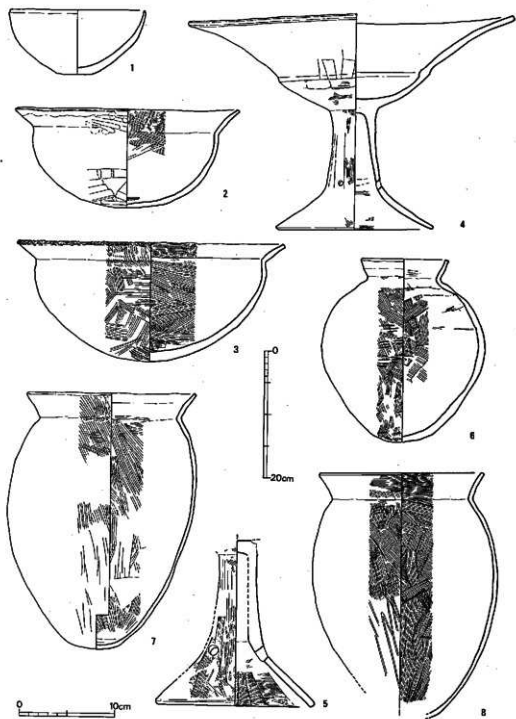
第177图 103·106号竖穴住居跡、8·13号獨立柱建物柱穴出土土器実測図(1/4)



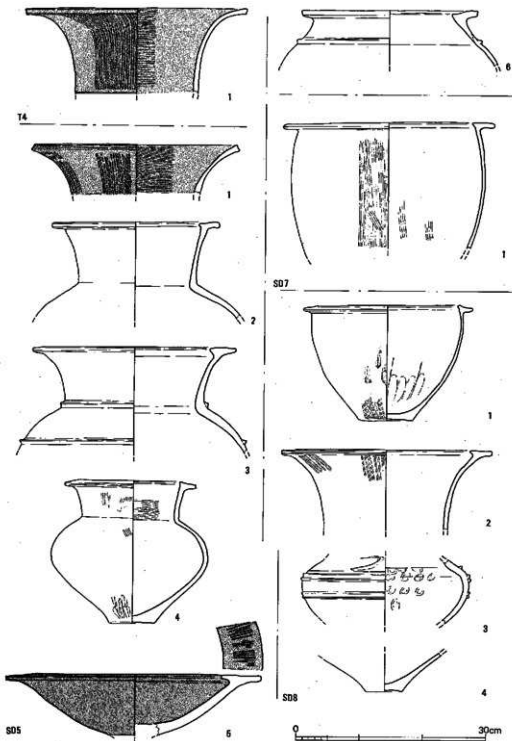
第178图 1·2号周溝墓出土土器夹测图(1/4、S1-8、S2-1±1/6)



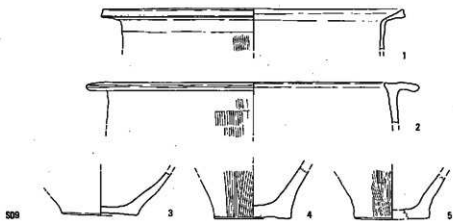
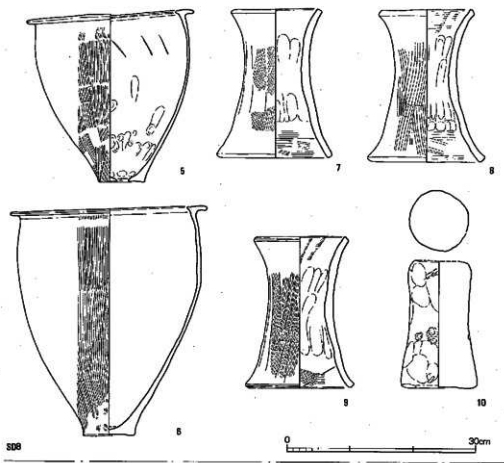
第179图 2号周彝墓出土土器实测图 (1/6、3は1/4)



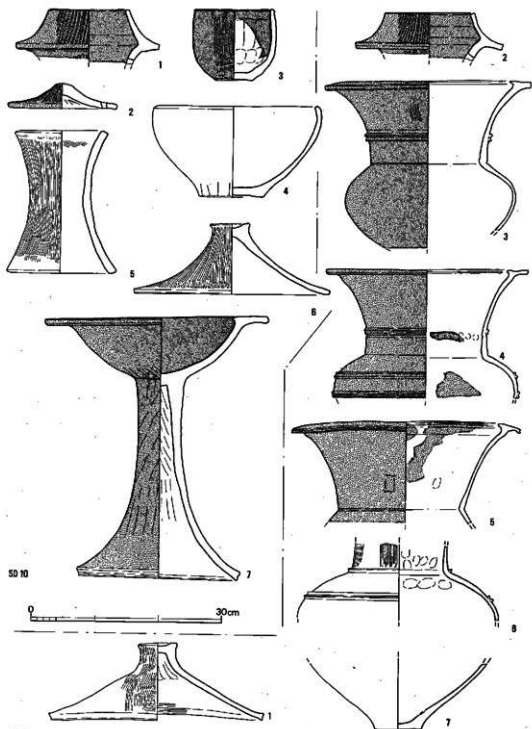
第180图 3号周清墓出土土器实测图 (1/6、1·4·5是1/4)



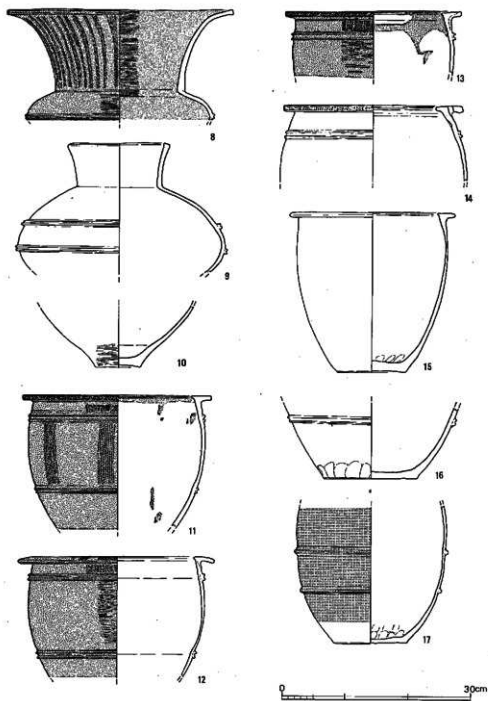
第181图 4号方形竖穴、5·7·8号祭祀土坑出土土器实测图(1/6)



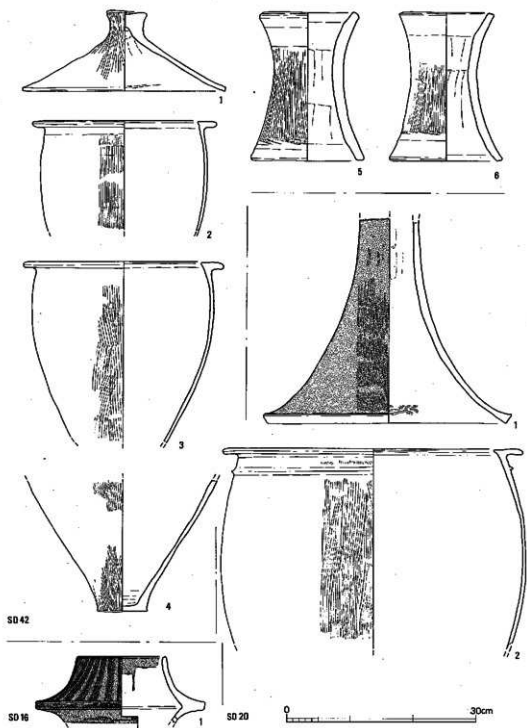
第182图 8・9号祭祀土兼出土器実測図(1/4、SD8-5・6は1/6)



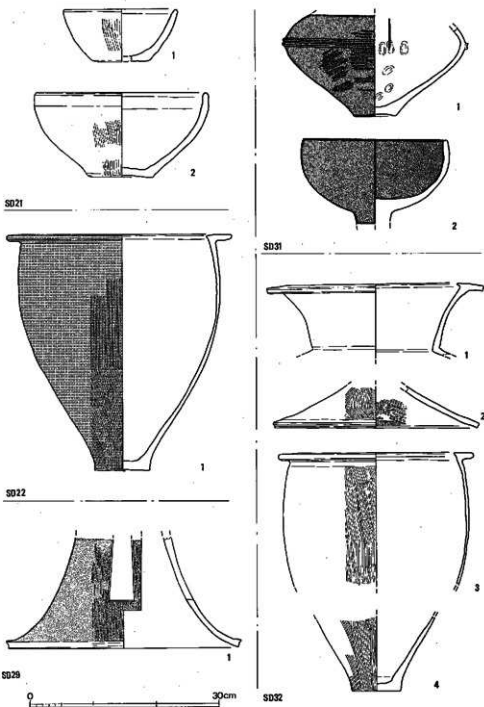
SD11
 第183图 10·11号祭祀土壙出土土器実測图 (1/6、SD10-2~5·7、SD11-1±1/4)



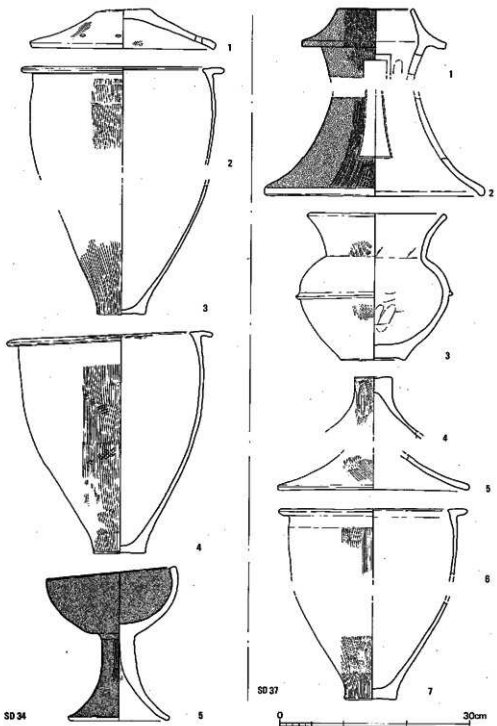
第184图 11号祭祀土坑出土土器实测图 (1/6)



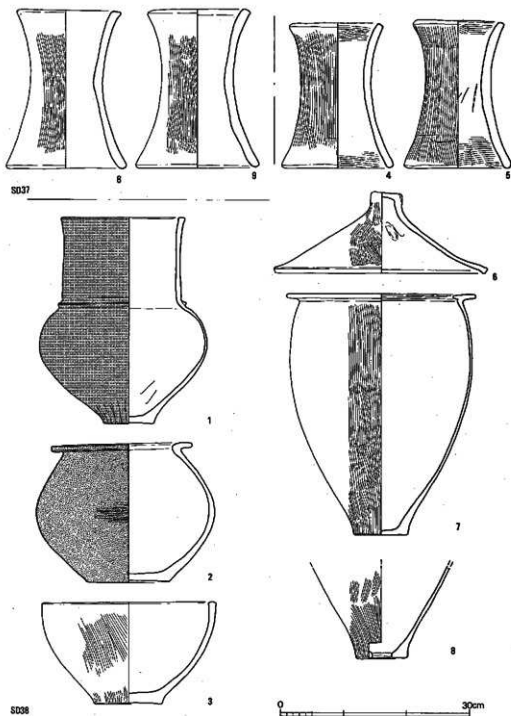
第185图 16·20·42号祭祀土坑出土土器实测图 (1/6、SD42-5·6は1/4)



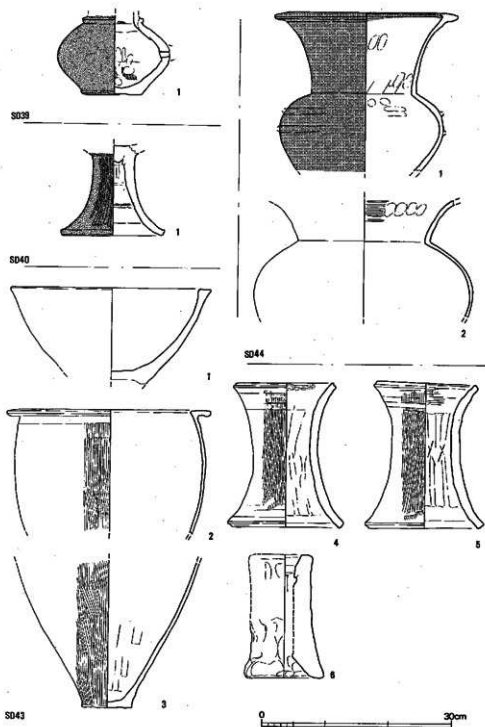
第186图 21·22·29·31·32号祭祀土坑出土土器实测图(1/6、SD21·SD31-2は1/4)



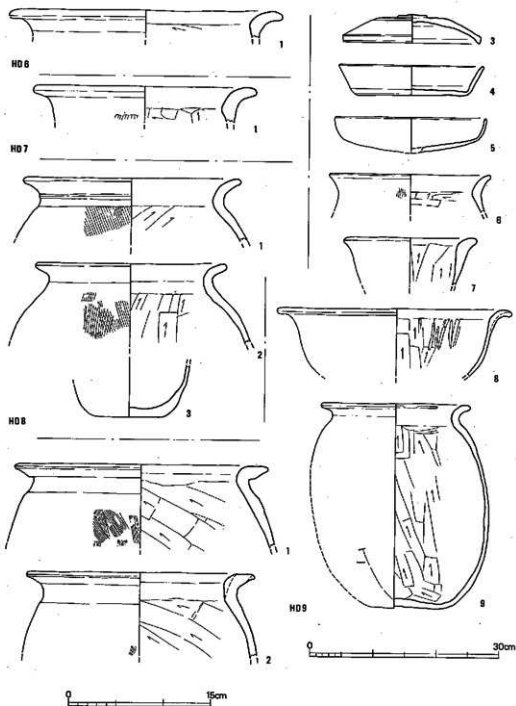
第187图 34・35号祭祀土坑出土土器实测图 (1/6、SD34-1・5、SD37-3は1/4)



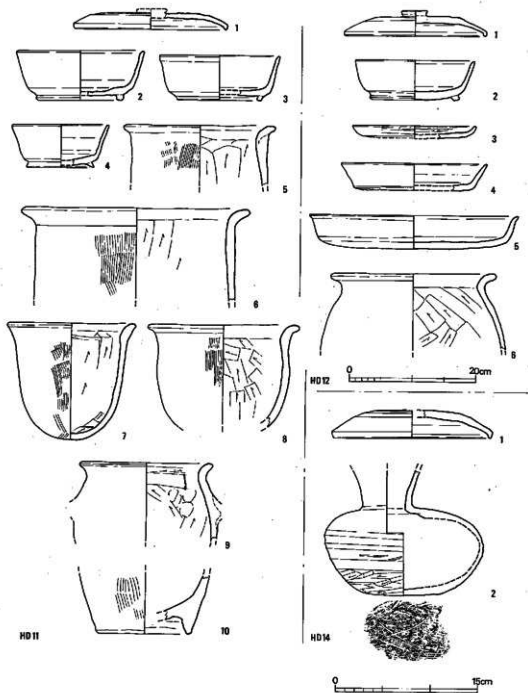
第188图 37·38号祭祀土壇出土土器実測図 (1/6、SD37-8·9、SD38-2~5は1/4)



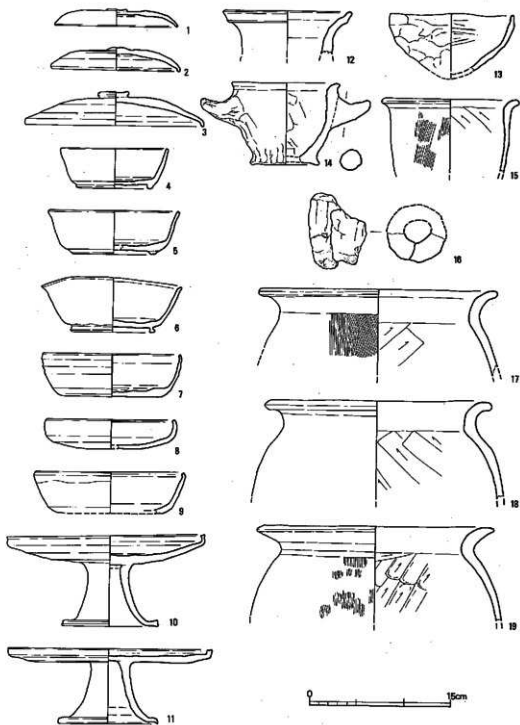
第189图 39·40·43·44号祭祀土坑出土土器实测图
(1/6、SD39、SD40、SD43-1·4~6は1/4)



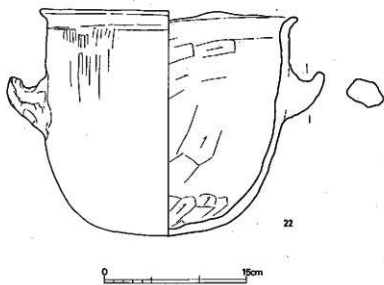
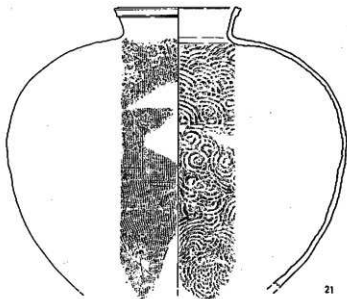
第190图 6~9号廃棄土坑出土土器実測图 (1/4、HD9-8・9は1/6)



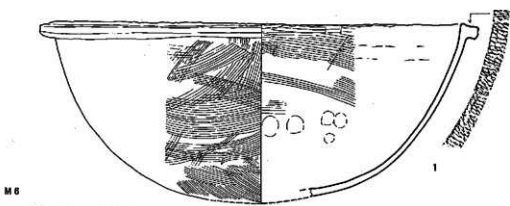
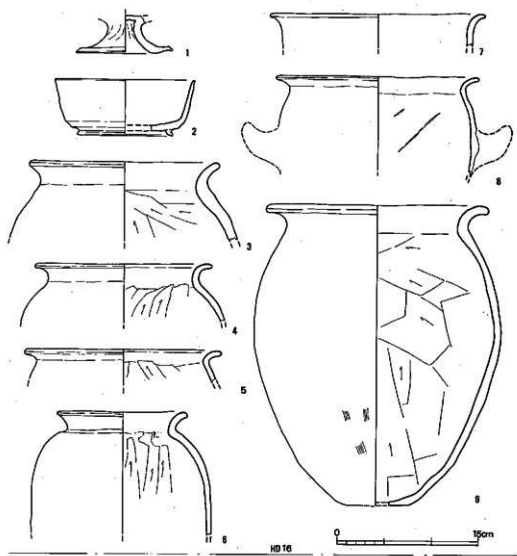
第191图 11~14号鹿乘土坑出土土器实测图 (1/4、HD12-6は1/6)



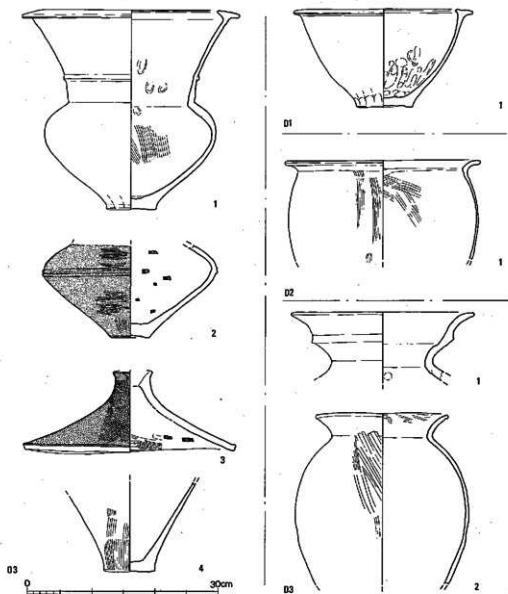
第192图 15号秦墓出土土器实测图①(1/4、13:1/3)



第193图 15号鹿柴土坑出土土器实测图② (1/4、21(2 1/6))



第194图 16号鹿寨土坑·6号溝出土土器夹刻图(1/4、HD16-4~8は1/6)

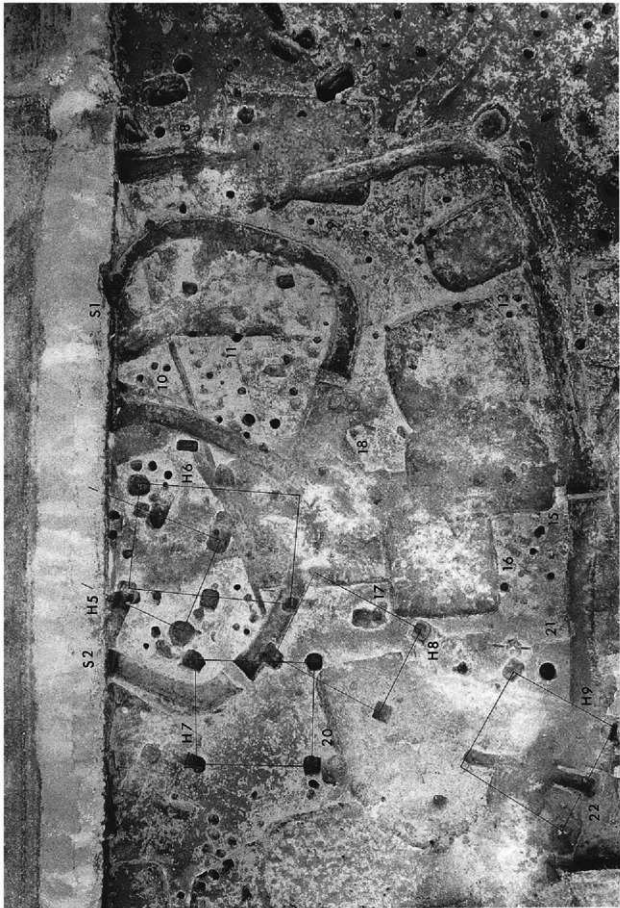


第195図 3号落し穴状土壺、1～3号土壺出土土器実測図（1/6、D3は1/4）

图 版



図牌 1 調査区全景 (南西上空から)



圖層 2 A 地区全景 (北東上空から)



图版 3 B地区全景(上層、車上窓から)



图版 4 B地区全景(下页 南上五から)



図版 5 B地区上層遺構（南東上空から）




图 1 B地区北端部(北東上窓外)




図版7 B地区北半部上層遺構空中写真(北西上空から)



図版 8 B地区北半部下層遺構全景（北西上空から）



図版 9 B地区北半部上層遺構 (北西上空から)



図版10 B地区北半部下層遺構（北西上空から）



図版11 B地区中央部上層遺構（南東上空から）



図版12 B地区中央部下層遺構（南東上空から）





图版13 7~18号整穴住居跡付近

M1




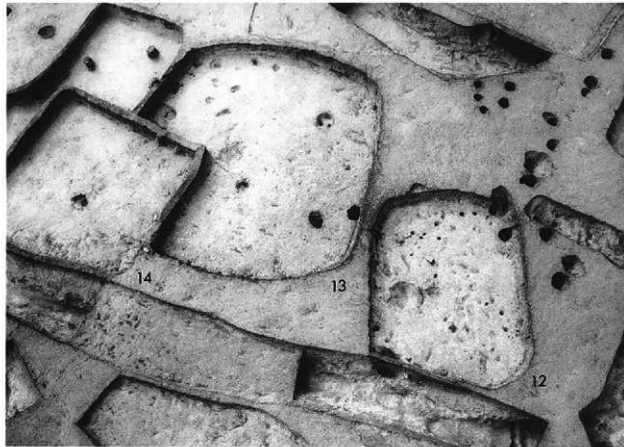
圖版 14 7 1 21 号 喀什居住层附近



圖版15 上 7号整穴住居跡 下 9号整穴住居跡



图版16 9号竖穴住居群土器出土状态



圖版17 上 12~14号壑穴住居跡 下 15~18号壑穴住居跡



圖版 18
 上 17号豎穴住居跡土器出土狀態
 下 21号豎穴住居跡



圖版19 16~30号竪穴住居跡付近上層遺構



图版20 上 19号竖穴住居跡出土状态 下 30号竖穴住居跡



圖版 21
上 30号竖穴住居跡貼床下層
下 30号竖穴住居跡主柱穴 (P₂)

100




図版22 調査区中央部の竪穴住居跡群（上層）



圖版 23

上 34、38 号整穴住居跡
下 38 号整穴住居跡





圖版 24 30-41 号住居跡 (土床除去後)

图版 25
上 36号竖穴住居跡（屋内土境）
下 30、70号竖穴住居跡





图版 28 3号周代遗址瓦器出土层

図版 27
上 46号竪穴住居跡カマド




中 52号竪穴住居跡東隅の土器出土状態





下 52号竪穴住居跡ベッド状態遺構の土層断面





图版28 53号竖穴住居跡




図版29 上・中 53号竪穴住居跡ベッド状態遺構の土層断面 下 60号竪穴住居跡土器出土状態



圖版 30 67—81 号廢农住居跡（上層）



图版31 上 66号竖穴住居跡 下 68号(右)·69号(左)竖穴住居跡



图版32 上・中 68号竖穴住居跡土器出土状態 下 68号竖穴住居跡土器除去後の床面



図版33 上 81号壑穴住居跡 下 81号壑穴住居跡カマド



図版34 上 69号竪穴住居跡屋内土壇横の土器出土状態 下 83号竪穴住居跡屋内土壇土器出土状態




図版35 上 84号竪穴住居跡カマド 下 84~89号竪穴住居跡貼床除去後の状態



図版36 上 86号竪穴住居跡内への土器投棄の状態 下 86号竪穴住居跡屋内土壇Bへの土器転落の状態



図版 37 調査区南端の遺構群（突掘後、北西から）




図版 38
上 92・93号竪穴住居跡の土器投棄の状態
下 92号竪穴住居跡の土器投棄の状態



図版39 上 92号竪穴住居跡屋内土壇への土器転落状態 下 93号竪穴住居跡土器出土状態



図版40 上 93号竪穴住居跡への鉄製品（鍼先）投棄の状態 下 95・96号竪穴住居跡・5号周溝墓

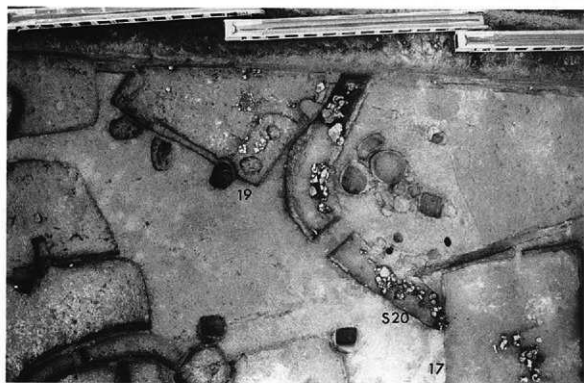


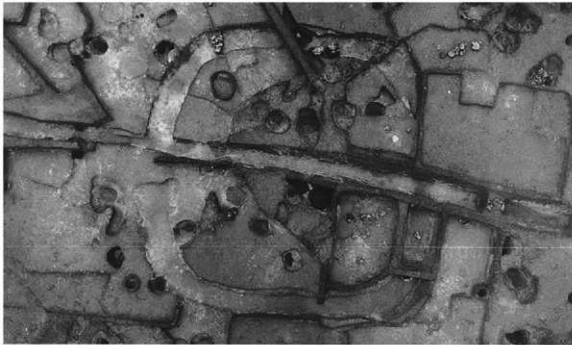
図版41 上 103号竪穴住居跡主柱穴内の土器 下 106号竪穴住居跡屋内土壌への土器転落状態



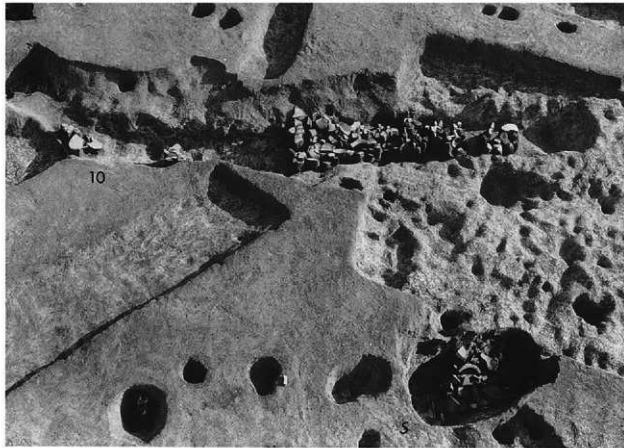
図版42 B地区南端部の下層遺構

圖版 43
2号周溝墓土器出土狀態





図版44 上 3号周溝墓空中写真 中 同北西隅での土器出土状態 下 周溝の土層と土器出土状態




图版45 上 5·10号祭祀土坑 下 5号祭祀土坑



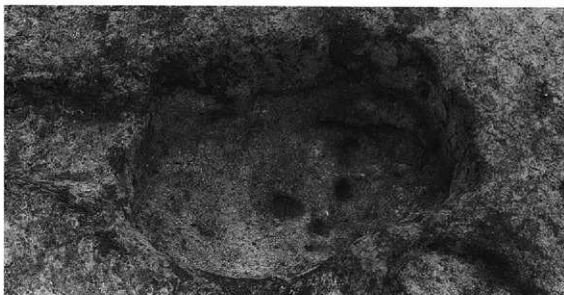
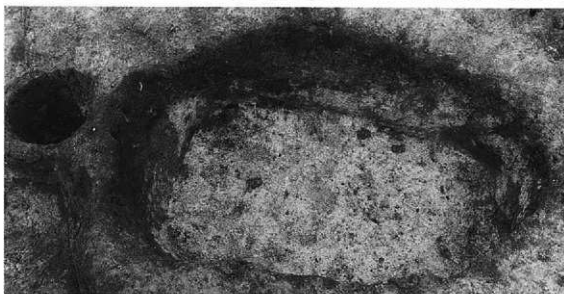

图版46 上 16号祭祀土壤 下 20号祭祀土壤



图版47 上 37号祭祀土壤 下右 43号祭祀土壤 下左 42号祭祀土壤




图版48 上 1号土坑 下 16号鹿寨土坑



图版49 上 1号落し穴状遺構
中 2号落し穴状遺構
下 3号落し穴状遺構




図版50 上 4号落とし穴状遺構 下 5号落とし穴状遺構



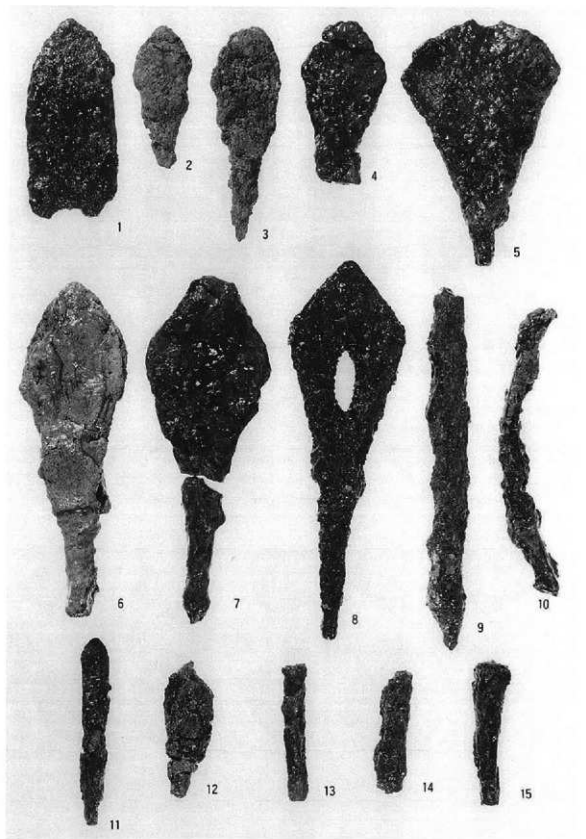
图版51 土製品




圖版52 土製品



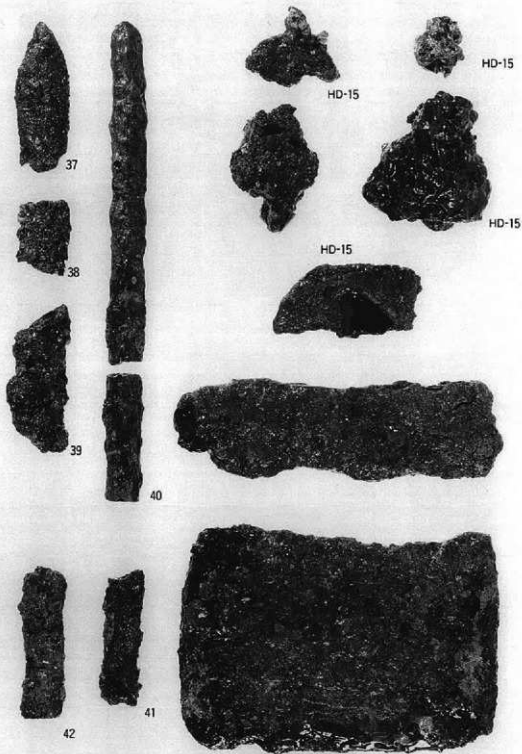
图版53 土製品




图版54 鉄製品



図版55 鉄製品





圖版57 鉄製品




48



49



50



51



表採



1




J-28




2



J-9



圖版60 石製品



圖版61 石製品



17



16



19



18



26



表採



21



20



23




22



25



24



图版63 石製品



27



28



29



30



31



32



37



33



34



38



35



36



E1

HD8


J-78



J-81



M2




圖版66 石製品



58



59



51



52




57



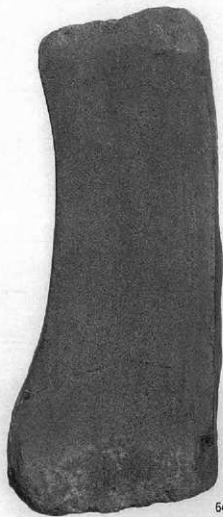
60



62



61



64



53



62



HD-10



J-34



J-79



J-85



J-66



HD-12



HD4



M-5



J-73



J-52



J-68



J-12

図版71 石製品



J-30



J-47



SD-4




O-4



S-1



SD-8



4 (表採)



J-38



J-81



J-69



M-3



SD-4



J-68



M-6



SD16



J-85



J-93



ビット出土



J-43



J-85



HD-4



M-3



J-30



J-80




ビット出土



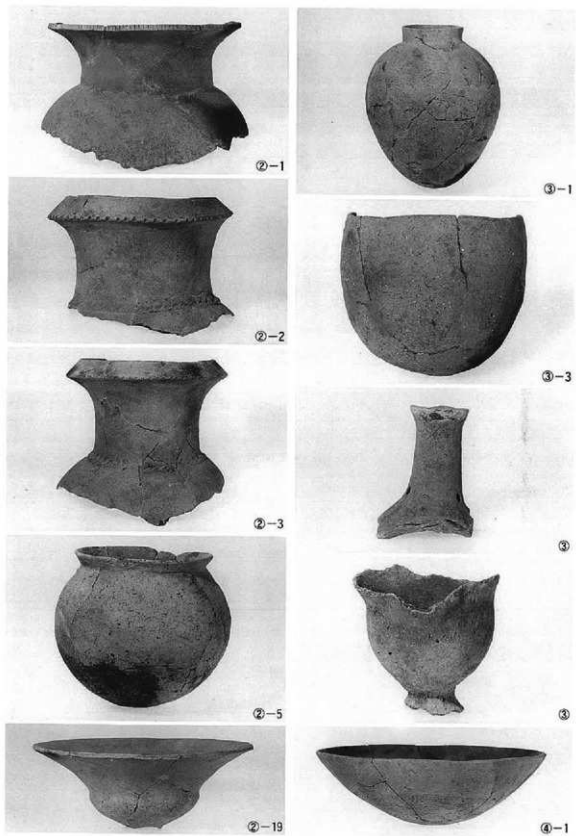
J-23




ビット出土



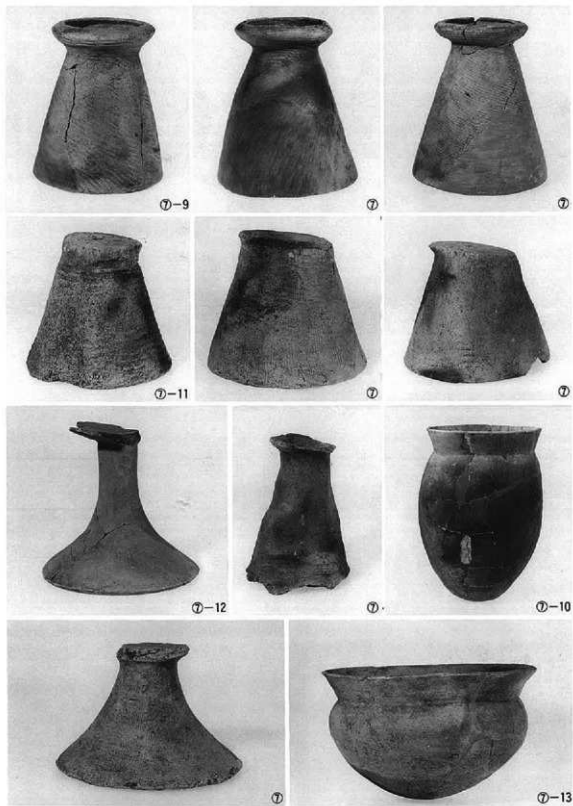
図版76 その他出土遺物



图版77 2~4号竖穴住居跡出土土器



图版78 4·7号竖穴住居跡出土土器



图版79 7号竖穴住居跡出土土器



⑦-14



⑨-



③-2



③-3



③-6



⑨-7



⑨-9



⑨-10



⑨-11



⑨

图版80 7·9号竖穴住居跡出土土器



①-1



①-2



①-3



①-4



①-5



①-6



①-7



①-9



①-8



①-10

图版01 17号竖穴住居跡出土土器



⑪-13'



⑪-16



⑪-12



⑪-18



⑪-14



⑪-19



⑪-13



⑪-15




⑪-20


圖版82 17号竖穴住居跡出土土器



图版03 19·22号竖穴住居跡出土土器



图版84 22~24·27·30号竖穴住居出土土器



图版05 30号竖穴住居跡出土土器



⑥



⑦



⑧



⑨



⑩



⑪-3



⑫



⑪-4



⑪-7



④-1



④-2



④-4



④-1



④-1



④-2



④-3



⑤-5



⑤-6



⑤-7




⑤-8




⑤-9


图版07 34·36·38号竖穴住居出土土器



图版88 38·41·42·45·46号竖穴住居出土土器



图版09 46~48·50~52号竖穴住居跡出土土器



图版90 52·53号竖穴住居跡出土土器



53-11



53-14



53-12



53-15



53-13



53-16



53-17



53



53

图版91 53号竖穴住居跡出土土器



56-1



56-4



56-2



56-5



56



56



57



57




56-1



56-2

图版92 56·57号竖穴住居跡出土土器



图版93 60号竖穴住居出土土器



61



62



63-3



63-6



63-4



63-1



63-8



63-2




64


图版94 61·62·66·67号竖穴住居跡出土土器




图版95 69号竖穴住居跡出土土器




图版96 69号竖穴住居出土土器



图版97 70·72~74号竖穴住居跡出土土器



图版98 75·77·79号竖穴住居跡出土土器



图版99 79·81·82号豎穴住居跡出土土器



⑧-1



⑧-6



⑧-7



⑧-2



⑧-8



⑧-1



⑧-9

图版100 82·83号竖穴住居跡出土土器



84-1



84-2



84-3



84-4



84-5



85-1



85-4



85-9



85-16



85-15



85-12



85-11

图版101 83~85号竖穴住居跡出土土器



图版102 85号竖穴住居跡出土土器



96-2



96-4



96-6



96-7



96-8



96-10



96-11



96-12



96-13



96-13

图版103 86号竖穴住居跡出土土器



图版194 86号竖穴住居踏出土土器



⑧-26



⑧-30



⑧-35



⑧-40



⑧-36



⑧-37



⑧-41

图版105 86号竖穴住居跡出土土器



●-48



●-47



●-56



●-52



●-53



●



●-1



●-2



●-3



●-1



●-2



●-5



92-9



92-10



92-11



92-3



92-4



92-7



92-15



92-13



92-18



92-16



92-20



92-8



92-21



92-23



92-29



92-24



92-30



92-25



92-31



92-27



92-32



92-28



92-53



92-37



92-44



92-40



92-46



92-41



92-47



92-42



92



92-43



93-1



96-9



93-2



96-11



93-3



96-1



96-2



96-1




96-8



96-2

图版110 93·96·98·99号竖穴住居跡出土土器



图版111 102·103·106号竖穴住居跡出土土器



H8



S2-2



H13



S3-1



S2-1



S3-2



S2



S3-3



S3-6

图版112 8·13号据立柱建物跡、1~3号周溝墓出土土器



S3-5



S01



S3-4



S03




S3-7




S3-4

图版113 3号周溝墓、1·3号祭祀土坑出土土器



图版114 5·8号祭祀土坑出土土器



圖版115 8・10号祭祀土壇出土土器



⑩-5




⑩-7



⑩-3



⑩-6



⑩-2



⑩



⑩-6



⑩-1



⑩-9



⑩-8



⑩-7

图版116 10·11号祭祀土城出土土器



圖版117 11号祭祀土坑出土土器



20-2



22-1



31-1




32-2



21-1



23-3



24-1



25-4



26-5


图版118 20·22·31·32号祭祀土坑出土土器



图版119 37·38号祭祀土壙出土土器



39-6



43



39-7



42



45-1



43-1



43-1



44-1



43-3



43-2

県道久留米・筑紫野線関係埋蔵文化財調査報告 3

乙隈天道遺跡

福岡県文化財調査報告書 第86集

下 卷

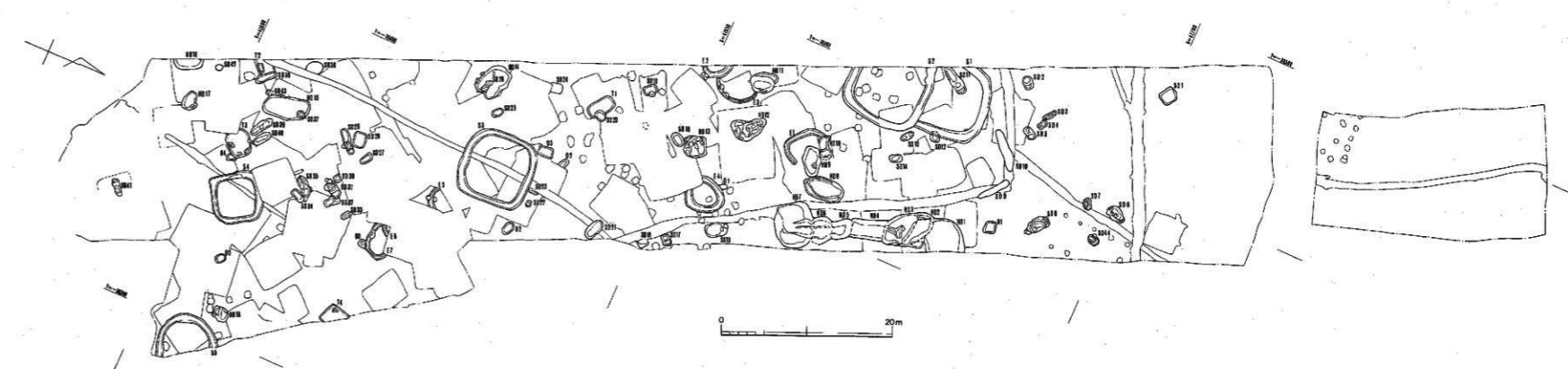
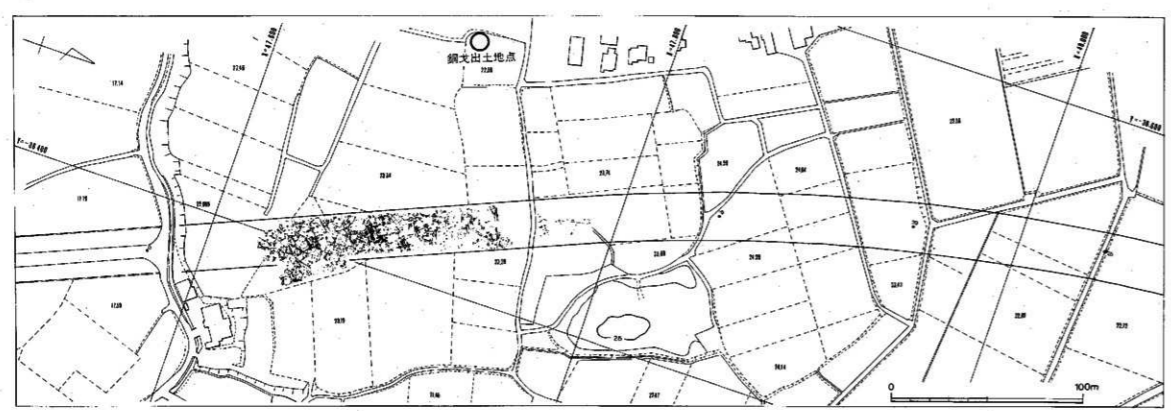
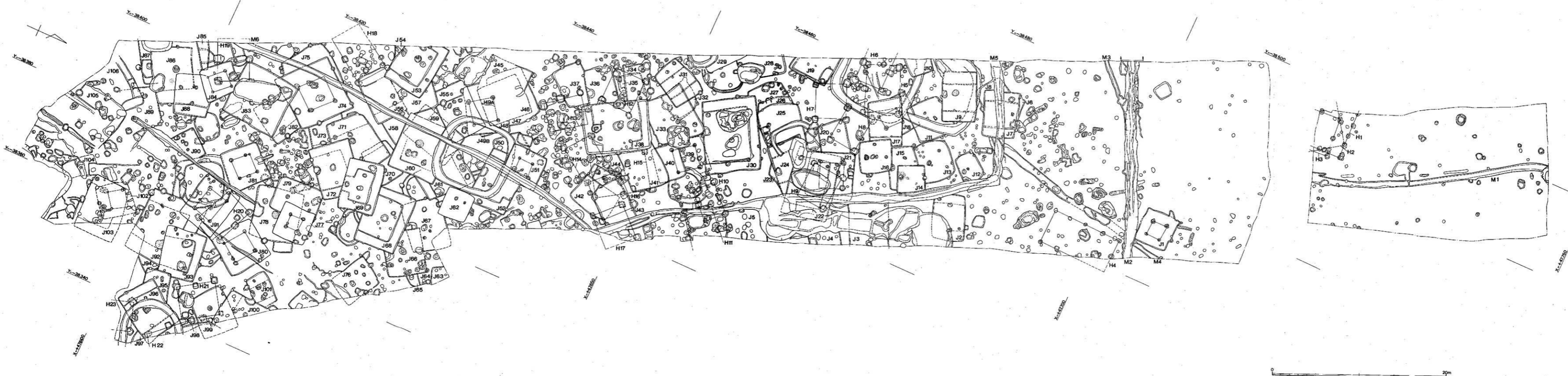
平成元年3月31日

発 行 福岡県教育委員会
福岡市博多区東公園7-7

印 刷 ㈱西日本新聞印刷
福岡市中央区天神1丁目4番1号

福岡県行政資料

分類番号	所属コード
JH	2133051
登録年度	登録番号
63	5



付図1. 乙原大道町遺跡透視配置図および路線図