



写真 13 土器・石器等 (1)




写真 14 土器・石器等 (2)




写真 15 土器・石器等 (3)




写真 16 土器・石器等 (4)




写真 17 土器・石器等 (5)




写真 18 土器・石器等 (6)




写真 19 土器・石器等 (7)




写真 20 土器・石器等 (8)




SD180
26-2



SD180
26-3



SD180
26-5



SD180
26-6



SD180
26-7



SD180
26-8



SD180
26-9



SD180
26-10

写真 21 土器・石器等 (9)




写真22 土器・石器等 (10)




写真 23 土器・石器等 (11)




写真 24 土器・石器等 (12)




写真 25 土器・石器等 (13)




写真 26 土器・石器等 (14)




写真27 土器・石器等 (15)




写真 28 土器・石器等 (16)




写真 29 土器・石器等 (17)




写真 30 土器・石器等 (18)




写真 31 土器・石器等 (19)




写真 32 土器・石器等 (20)

青森県埋蔵文化財調査報告書 第538集

十三盛遺跡Ⅱ

— 一般国道101号五所川原西バイパス建設事業に伴う遺跡発掘調査報告 —

2014年3月

青森県教育委員会




写真 33 木製品 (1)



写真 34 木製品 (2)




写真 35 木製品 (3)



写真 36 木製品 (4)




写真 37 木製品 (5)




写真 38 木製品 (6)

報告書抄録

ふりがな	じゅうさんもりいせき に							
書名	十三盛遺跡Ⅱ							
副書名	一般国道 101 号五所川原西バイパス建設事業に伴う遺跡発掘調査報告							
シリーズ名	青森県埋蔵文化財調査報告書							
シリーズ番号	第 538 集							
編著者名	鈴木 和子・秦 光次郎							
編集機関	青森県埋蔵文化財調査センター							
所在地	〒038-0042 青森県青森市新城天田内 152-15 TEL 017-788-5701							
発行機関	青森県教育委員会							
発行年月日	2014 年 3 月 26 日							
ふりがな 所収遺跡名	ふりがな 所在地	コード 市町村 遺跡番号		北緯	東経	調査期間	調査面積 (㎡)	調査原因
じゅうさんもりいせき 十三盛遺跡	あきもりけんごころがわら 青森県五所川原市大字長盛 あきもりけんごころがわら 五所川原市大字長盛 あきもりけんごころがわら 字広野、大字 しんみやうらむら 新宮字福村	02205	205032	世界圃地系 (JGD2000) 40° 49' 39"	140° 26' 23"	20130510 ～ 20130629	1,210	記録保存調査
所収遺跡名	種別	主な時代	主な遺構	主な遺物		特記事項		
十三盛遺跡	集落跡	平安	溝跡 土坑 井戸 ピット	56 4 1 82	土器・土製品・石器・石製 品・木製品・動植物遺体	・集落の最外縁を巡る大溝の検出。 ・住居の外周溝や建物の柱穴の検出。 ・土師器や灰土器の他、木製品や動植物遺体が多く出土。		
	耕作地	近世以降	水田・水路	磁器・木製品・金属製品				
要約	<p>遺跡は、五所川原市街地から北へ約 2 km に位置し、西の岩木川、東の十川に挟まれた沖積地に立地する。これまでの発掘調査で、大溝で区画された内部に住居跡を計画的に配置する 10 世紀後半～11 世紀にかけての集落様相が明らかにされていた。</p> <p>今回の発掘調査では、これまでに確認されていた大溝や住居外周溝などの溝跡に連続する遺構などを検出した。特に大溝は、これまでの最外縁の大溝を検出したことにより、集落規模がさらに広がることや、集落を囲む大溝に少なくとも 3 時期の変遷があることが明らかとなった。</p>							

青森県埋蔵文化財調査報告書 第538集

十三盛遺跡Ⅱ

—一般国道101号五所川原西バイパス建設事業に伴う遺跡発掘調査報告—

発行年月日 2014年3月26日
発行 青森県教育委員会
編集 青森県埋蔵文化財調査センター
〒038-0042 青森県青森市新城字天田内152-15
TEL 017-788-5701 FAX 017-788-5702
印刷 不二印刷工業株式会社
〒030-0902 青森県青森市合浦一丁目10-16
TEL 017-741-5439 FAX 017-741-2541
