

市 内 遺 跡

発掘調査報告書29

令和2年度

青森市教育委員会

例 言

1. 本書は、国と県の補助金交付を受けて令和2年度に実施した市内遺跡発掘調査等事業の調査報告書であり、分布調査、試掘・確認調査等の成果を収録したものである。
2. 調査を実施した遺跡及び地区は下記のとおりである。
 - (1) 分布調査 大別内地区
 - (2) 試掘・確認調査 三内沢部 (2) 遺跡、新田 (1)・(2) 遺跡、上野遺跡、三内沢部 (3) 遺跡①、野田遺跡、沢田遺跡①、浪館 (1) 遺跡①、小柳遺跡、岡本遺跡、沢田遺跡②、浪館 (1) 遺跡②、近野遺跡、三内沢部 (3) 遺跡②、新城平岡 (4) 遺跡隣接地、三内沢部 (1) 遺跡、山元 (3) 遺跡、沢田遺跡③、浪館 (1) 遺跡③
3. 本書で使用了「試掘調査」とは、埋蔵文化財の有無を確認するための調査（未登録地の調査）、「確認調査」とは周知の埋蔵文化財包蔵地の内容等を把握するための部分的な調査を示す。
4. 本書の作成及び編集は青森市教育委員会が行った。
5. 挿図の縮尺は各図にスケールを付した。なお、写真図版の縮尺は統一していない。
6. 図版番号及び表番号並びに写真番号は、「第〇図」、「第〇表」、「写真〇」とし、順番に通し番号を付した。
7. 出土遺物及び原図・データ等は、一括して青森市教育委員会が保管している。

例言

目次

第Ⅰ章 事業実施の概要

第1節 調査要項・・・・・・・・・・・・・・・・・・・・・・・・・・・・・・・・ 1

第2節 事業照会の概要・・・・・・・・・・・・・・・・・・・・・・・・・・・・ 1

第Ⅱ章 埋蔵文化財包蔵地の登録等

第1節 新規登録・範囲変更遺跡・・・・・・・・・・・・・・・・・・・・ 14

第Ⅲ章 分布調査及び試掘・確認調査

第1節 分布調査・・・・・・・・・・・・・・・・・・・・・・・・・・・・・・ 16

第2節 試掘・確認調査

1. 三内沢部(2)遺跡・・・・・・・・・・・・・・・・・・・・・・・・・・・・ 18

2. 新田(1)・(2)遺跡・・・・・・・・・・・・・・・・・・・・・・・・・・・・ 18

3. 上野遺跡・・・・・・・・・・・・・・・・・・・・・・・・・・・・・・ 18

4. 三内沢部(3)遺跡①・・・・・・・・・・・・・・・・・・・・・・・・・・・・ 18

5. 野田遺跡・・・・・・・・・・・・・・・・・・・・・・・・・・・・・・ 19

6. 沢田遺跡①・・・・・・・・・・・・・・・・・・・・・・・・・・・・・・ 19

7. 浪館(1)遺跡①・・・・・・・・・・・・・・・・・・・・・・・・・・・・ 19

8. 小柳遺跡・・・・・・・・・・・・・・・・・・・・・・・・・・・・・・ 19

9. 岡本遺跡・・・・・・・・・・・・・・・・・・・・・・・・・・・・・・ 19

10. 沢田遺跡②・・・・・・・・・・・・・・・・・・・・・・・・・・・・・・ 20

11. 浪館(1)遺跡②・・・・・・・・・・・・・・・・・・・・・・・・・・・・ 20

12. 近野遺跡・・・・・・・・・・・・・・・・・・・・・・・・・・・・・・ 20

13. 三内沢部(3)遺跡②・・・・・・・・・・・・・・・・・・・・・・・・・・・・ 20

14. 新城平岡(4)遺跡隣接地・・・・・・・・・・・・・・・・・・・・・・ 21

15. 三内沢部(1)遺跡・・・・・・・・・・・・・・・・・・・・・・・・・・・・ 21

16. 山元(3)遺跡・・・・・・・・・・・・・・・・・・・・・・・・・・・・・・ 21

17. 沢田遺跡③・・・・・・・・・・・・・・・・・・・・・・・・・・・・・・ 21

18. 浪館(1)遺跡③・・・・・・・・・・・・・・・・・・・・・・・・・・・・ 21

報告書抄録・・・・・・・・・・・・・・・・・・・・・・・・・・・・・・ 49

既刊埋蔵文化財関係報告書一覧

第1章 事業実施の概要

第1節 調査要項

1. 事業目的

青森市においては、住宅建築を主とした建設計画等の増加により、破壊・消滅の危機に瀕している遺跡が認められる。貴重な埋蔵文化財を保護し、各種開発行為との円滑な調整を図るためには、周知の埋蔵文化財包蔵地の現状把握や今後開発が予想される地域における未発見の遺跡の新規登録など、詳細な基礎資料を整備する必要がある。

以上の点を踏まえ、周知の埋蔵文化財包蔵地及びその隣接地の分布調査や開発行為を先立つ試掘・確認調査を実施するものである。なお、本事業は、国・県の補助金交付を受けている。

2. 対象地域・遺跡名

- ①分布調査 大別内地区
 ②試掘・確認調査 三内沢部 (2) 遺跡、新田 (1)・(2) 遺跡、上野遺跡、三内沢部 (3) 遺跡①、野田遺跡、沢田遺跡①、浪館 (1) 遺跡①、小柳遺跡、岡本遺跡、沢田遺跡②、浪館 (1) 遺跡②、近野遺跡、三内沢部 (3) 遺跡②、新城平岡 (4) 遺跡隣接地、三内沢部 (1) 遺跡、山元 (3) 遺跡、沢田遺跡③、浪館 (1) 遺跡③

3. 事業実施期間

令和2年4月1日～令和3年3月31日

4. 調査指導機関 文化庁文化財部記念物課

青森県教育庁文化財保護課

5. 調査体制

調査事務局

教 育 長	成田 一二三
教育部長	工藤 裕司
次 長	奥崎 文昭
参事・文化財課長	葛西 俊一
主 幹	木下 優
”	児玉 大成
主 査	成田 裕治
”	工藤 洋樹
”	里村 真吾
文化財主査	木村 淳一 (調査担当)
”	小野 貴之
”	設楽 政健 (調査担当)
主 事	長崎 泰幸

第2節 事業照会の概要

当委員会では、遺跡と開発事業との円滑な調整を図ることを目的として、開発に際しては予定地内の遺跡の有無を事前に照会するよう、市広報誌やホームページで呼びかけている。照会については、個人や民間事業者（以下「民間」）と庁内からのものがあり、民間については、文化財課窓口での直接照会のほか、メール・FAXでも受け付けている。庁内については、4月に全庁一斉照会を実施しているほか、開発計画の都度寄せられた照会に対して対応している。

照会の概要については、昨年度報告分以降、2019年12月～2020年11月における民間分を第1表、同時期の庁内分を第2表に示した。照会件数は、2019年度分（2019年12月1日～2020年3月31日）で計271件・360箇所（民間243件 [243箇所]、庁内関係28件 [117箇所]）、今年度分（4月1日から11月30日）は、計655件・1014箇所（民間576件 [576箇所]、庁内関係79件 [438箇所]）の照会があった。今年度分の照会件数を前年度の同時期（計693件・1058箇所、うち民間618件 [618箇所]・庁内関係75件 [440箇所]）と比較すると、庁内照会件数は微増であるものの、民間は減少傾向にあり、件数が多かった平成30年度（計844件、1177箇所 [民間763件・箇所、庁内81件・414箇所]）に比べて、特に民間は2割近く減少である。対象地区毎の民間・庁内を合わせた照会件数は、青森地区1,232箇所（89.7%）、浪岡地区142箇所（10.3%）であり、青森地区が圧倒的に多いが、昨年度（青森地区1,321箇所、浪岡地区81箇所）に比べると、浪岡地区が4割増加する結果となった。照会件数の地区別（市民意識調査の地域区分を利用）の割合を見ると、青森地区では、石江・三内・神館・富田・新田などを含めた西地区で24.6%と最も多く、次いで岡造道・合浦・小柳・八重田・佃などを含めた東地区で22.8%であった。民間の照会目的については、売買目的を主体とした物件調査が460件（56.2%）と最も多く、次いで建設計画が283件（34.6%）であったが、基本的には建築計画を前提とした物件調査であるため、実際は建築計画が大半を占めると考えられる。

照会に対する回答は、埋蔵文化財包蔵地台帳や遺跡地図を基に回答している。当課からの回答は、「遺跡に該当している」（表中回答Aと表記）、「遺跡に隣接している」（表中回答Bと表記）、「遺跡に該当していない」（表中回答Cと表記）の三種である。このうち、AまたはBと回答した事例は、民間では187件（22.8%）、庁内関係で130件（23.4%）であり、これらのうち、18件について試掘・確認調

査を実施した(第Ⅲ章)。

昨年度の報告以降、12月までの文化財保護法第93条及び第94条に基づく届出・通知件数は、83件(49遺跡)であった(第3表)。第93条に係る届出(個人・民間事業)は52件、第94条に係る通知(公共事業)は31件であり、昨年度の同じ時期(第93条45件、第94条14件)と比べて、第93条に係る届出件数が15%、第94条に係る通知が55%増加した。

第1表 令和元年12月～令和2年11月 民間からの事業照会一覧

No.	年月日	地区	照会地	照会目的	回答	遺跡名
1	01.12.1	青森	蟹見1丁目	物件調査	C	
2	01.12.1	青森	浜田1丁目	物件調査	C	
3	01.12.1	青森	中野1丁目	物件調査	C	
4	01.12.1	青森	蟹見1丁目	物件調査	C	
5	01.12.2	青森	大野山下	建設計画(新規・住宅)	C	
6	01.12.3	青森	赤松1丁目	物件調査	B	大次郎見遺跡
7	01.12.3	青森	橋本3丁目	物件調査	C	
8	01.12.3	青森	築城字平野	物件調査	C	
9	01.12.3	青森	築城1丁目	土木工事計画(新規・店舗)	C	
10	01.12.3	青森	三内字平野	物件調査	A	三内区画(14)遺跡
11	01.12.3	青森	築城字平野	建設計画(新規・住宅)	C	
12	01.12.4	青森	千賀1丁目	物件調査	C	
13	01.12.4	青森	三内字平野	物件調査	A	三内区画(14)遺跡
14	01.12.5	青森	築山1丁目	物件調査	C	
15	01.12.5	浜田	本郷平元	建設計画(増築・住宅)	B	松元遺跡
16	01.12.6	青森	安方1丁目	物件調査	C	
17	01.12.6	青森	築山4丁目	物件調査	C	
18	01.12.6	青森	築城町御所	物件調査	C	
19	01.12.6	青森	大野山下	物件調査	C	
20	01.12.6	青森	築城字平野	物件調査	C	
21	01.12.9	青森	中郷1丁目	物件調査	C	
22	01.12.9	青森	橋本2丁目	物件調査	C	
23	01.12.9	青森	新野字平野	物件調査	C	
24	01.12.9	青森	蟹見1丁目	物件調査	C	
25	01.12.9	青森	大野山下	物件調査	C	
26	01.12.11	青森	三内字平野	物件調査	C	
27	01.12.11	青森	石江字平野	建設計画(新規・アパート)	C	
28	01.12.12	青森	六重町3丁目	物件調査	B	豊原遺跡
29	01.12.12	青森	比佐平1丁目	不動産鑑定評価	C	
30	01.12.12	青森	橋本1丁目	物件調査	C	
31	01.12.12	青森	橋本1丁目	物件調査	C	
32	01.12.13	青森	赤松字平野	建設計画(新規・住宅)	B	銅匠(2)遺跡
33	01.12.13	青森	石江2丁目	物件調査	A	高田(3)遺跡
34	01.12.13	青森	築城字平野	建設計画(新規・コンクリート小屋)	B	築城町(14)遺跡
35	01.12.16	青森	築城字平野	物件調査	C	
36	01.12.16	青森	大橋1丁目	物件調査	C	
37	01.12.16	青森	新野字平野	物件調査	C	
38	01.12.17	青森	築山4丁目	物件調査	C	
39	01.12.17	青森	築城字平野	建設計画(新規・住宅)	B	築城町(13)遺跡
40	01.12.18	浜田	熊子字山本	建設計画(新規・事務所)	B	早稲田原遺跡
41	01.12.18	青森	下千野字平野	建設計画(新規・店舗)	C	
42	01.12.18	青森	三内丸山	土木工事計画(新規・土庫)	C	
43	01.12.18	青森	築城2丁目	その他	C	
44	01.12.18	青森	橋本2丁目	不動産鑑定評価	C	
45	01.12.23	青森	三内丸山	建設計画(住宅)	A	三内丸山(1)遺跡
46	01.12.23	青森	築城字平野	建設計画(住宅)	C	
47	01.12.23	青森	築山1丁目	物件調査	C	
48	01.12.23	青森	築山1丁目	物件調査	C	
49	01.12.23	青森	築山1丁目	物件調査	C	
50	01.12.24	青森	石江字平野	物件調査	C	
51	01.12.25	青森	築山字平野	物件調査	C	
52	01.12.25	青森	赤松4丁目	物件調査	C	
53	01.12.25	青森	本郷字平野	不動産鑑定評価	B	松元(3)遺跡
54	01.12.26	青森	中込2丁目	物件調査	C	
55	01.12.26	青森	築山3丁目	物件調査	B	小柳遺跡
56	01.12.28	青森	比佐平1丁目	建設計画(店舗)	C	
57	01.12.28	青森	大橋町御所	不動産鑑定評価	C	
58	01.12.27	青森	三内丸山	物件調査	B	三内丸山遺跡
59	02.1.6	青森	築山2丁目	物件調査	C	
60	02.1.6	青森	蟹見1丁目	物件調査	C	
61	02.1.6	青森	築山2丁目	建設計画	C	
62	02.1.7	青森	三内字平野	建設計画	C	
63	02.1.7	青森	築山字平野	建設計画	C	
64	02.1.7	青森	築山字平野	建設計画	B	築山(1)遺跡
65	02.1.7	青森	大野山下	物件調査	C	
66	02.1.8	青森	築野1丁目	建設計画	C	

No.	年月日	地区	照会地	照会目的	回答	遺跡名
67	02.1.8	青森	石江字平野	建設計画	C	
68	02.1.8	青森	築城字平野	物件調査	C	
69	02.1.11	青森	三内丸山	建設計画	A	高田(1)遺跡
70	02.1.14	青森	赤松1丁目	物件調査	C	
71	02.1.14	青森	赤松1丁目	建設計画	C	
72	02.1.14	青森	赤松2丁目	建設計画	C	
73	02.1.14	青森	赤松2丁目	建設計画	C	
74	02.1.14	青森	橋本3丁目	物件調査	C	
75	02.1.15	青森	橋本3丁目	物件調査	C	
76	02.1.15	青森	赤松4丁目	物件調査	C	
77	02.1.15	青森	赤松4丁目	物件調査	C	
78	02.1.15	青森	赤松4丁目	物件調査	C	
79	02.1.15	青森	寛河字平野	建設計画	C	
80	02.1.15	青森	築山1丁目	建設計画	C	
81	02.1.16	青森	築山字平野	建設計画	C	
82	02.1.16	青森	三内字平野	建設計画	C	
83	02.1.16	青森	赤松1丁目	物件調査	C	
84	02.1.16	青森	築城字平野	建設計画	C	
85	02.1.16	青森	寛河字平野	建設計画	C	
86	02.1.16	青森	平野町字平野	物件調査	C	
87	02.1.17	青森	赤松1丁目	建設計画	C	
88	02.1.17	浜田	本郷平元	物件調査	B	松元遺跡
89	02.1.20	青森	築山1丁目	物件調査	C	
90	02.1.20	青森	赤松1丁目	建設計画	C	
91	02.1.20	青森	赤松1丁目	建設計画	C	
92	02.1.20	青森	大野山下	物件調査	C	
93	02.1.20	青森	橋本3丁目	物件調査	C	
94	02.1.20	青森	石江字平野	物件調査	C	
95	02.1.20	青森	築山3丁目	物件調査	C	
96	02.1.21	青森	築城字平野	物件調査	C	
97	02.1.21	浜田	本郷平元	物件調査	B	松山(1)遺跡
98	02.1.21	青森	赤松字平野	物件調査	A	野木(1)遺跡
99	02.1.21	青森	石江字平野	物件調査	B	石江遺跡、石江遺跡
100	02.1.22	青森	石江字平野	物件調査	C	
101	02.1.22	青森	大野町字平野	物件調査	C	
102	02.1.22	浜田	熊子字山本	物件調査	A	土野遺跡
103	02.1.23	青森	千賀町1丁目	建設計画	C	
104	02.1.23	青森	浅谷字平野	不動産鑑定評価	C	
105	02.1.24	青森	築山4丁目	物件調査	C	
106	02.1.24	青森	石江字平野	物件調査	C	
107	02.1.27	浜田	本郷平元	物件調査	B	中野松遺跡
108	02.1.27	青森	赤松1丁目	建設計画	B	松山(1)遺跡
109	02.1.27	青森	赤松1丁目	不動産鑑定評価	C	
110	02.1.28	青森	築山3丁目	物件調査	C	
111	02.1.30	青森	石江1丁目	建設計画	B	高田(1)遺跡
112	02.1.30	青森	築山字平野	物件調査	C	
113	02.1.31	青森	浅谷字平野	物件調査	C	
114	02.1.31	青森	築城字平野	物件調査	C	
115	02.1.31	青森	赤松町御所	物件調査	C	
116	02.2.5	青森	蟹見1丁目	物件調査	C	
117	02.2.5	青森	千賀4丁目	物件調査	C	
118	02.2.5	青森	六重町4丁目	物件調査	C	
119	02.2.5	青森	築城字平野	土木工事計画(自民館)	C	
120	02.2.5	青森	三内字平野	建設計画(住宅)	C	
121	02.2.5	青森	築城字平野	不動産鑑定評価	A	築城町(13)遺跡
122	02.2.5	青森	三内字平野	建設計画(その他、アパート)	A	三内区画(13)遺跡
123	02.2.5	青森	三内字平野	物件調査	C	
124	02.2.4	青森	赤松1丁目	物件調査	A	沢田遺跡
125	02.2.4	青森	寛河字平野	建設計画(新規・住宅)	C	
126	02.2.5	青森	上野字平野	建設計画(新規・住宅)	C	
127	02.2.5	青森	赤田字平野	建設計画(住宅)	B	野木(1)遺跡
128	02.2.5	浜田	本郷平元	物件調査	B	松元遺跡
129	02.2.6	青森	橋本3丁目	物件調査	C	
130	02.2.6	青森	赤松1丁目	不動産鑑定評価	C	
131	02.2.6	青森	蟹見1丁目	物件調査	C	
132	02.2.7	青森	三内丸山	物件調査	B	高田(1)遺跡
133	02.2.7	青森	築山3丁目	物件調査	C	
134	02.2.7	青森	比佐平1丁目	物件調査	C	
135	02.2.7	青森	九重町字平野	建設計画(新規・住宅)	C	
136	02.2.10	青森	築山1丁目	物件調査	C	
137	02.2.10	青森	赤松1丁目	建設計画(新規・住宅)	C	小柳遺跡
138	02.2.10	青森	赤松2丁目	物件調査	C	
139	02.2.10	青森	三内丸山	物件調査	C	
140	02.2.14	青森	築山4丁目	建設計画(住宅)	C	
141	02.2.17	青森	赤松3丁目	物件調査	C	
142	02.2.17	青森	赤松3丁目	物件調査	C	
143	02.2.17	青森	赤松3丁目	物件調査	C	
144	02.2.18	青森	赤松1丁目	建設計画(店舗)	C	
145	02.2.14	青森	千賀2丁目	建設計画(新規)	C	
146	02.2.14	青森	築山4丁目	建設計画(住宅)	C	
147	02.2.17	青森	石江字平野	物件調査	C	
148	02.2.19	青森	築山3丁目	物件調査	C	
149	02.2.20	青森	築山3丁目	物件調査	B	大次郎御所(1)遺跡
150	02.2.21	浜田	高尾町字平野	建設計画(新規・店舗)	A	野村(2)遺跡

第1章 事業実施の概要

No.	年月日	地区	開催地	開催目的	開催	連携先
133	02.22.21	青森	雄勝学区山	物件調査	A	茨山(1)連携
134	02.22.25	青森	古新子大郷	物件調査	C	
135	02.22.26	青森	葛田志保1丁目	物件調査	C	
136	02.22.26	青森	五作1丁目	建設計画(新規・住宅)	C	
137	02.22.26	青森	小中4丁目	物件調査	C	
138	02.22.26	青森	伊佐1丁目	物件調査	C	
139	02.22.26	青森	葛田4丁目	物件調査	C	
140	02.22.26	青森	荒川字野尻	建設計画(住宅)	C	
141	02.22.27	青森	小郷1丁目	物件調査	C	
142	02.22.27	青森	藤田2丁目	物件調査	C	
143	02.22.27	青森	藤田3丁目	物件調査	C	
144	02.22.27	青森	新城市野	建設計画(廃改築・店舗)	C	
145	02.22.28	青森	三内字区部	建設計画(新規・住宅)	A	三内区部(2)連携
146	02.22.28	青森	藤田2丁目	物件調査	C	
147	02.22.28	青森	徳川字大浜	物件調査	C	
148	02.22.28	青森	新田字野	建設計画(新規・住宅)	B	新田区部(2)連携
149	02.22.28	青森	金沢4丁目	建設計画(新規・住宅)	C	
150	02.22.28	青森	藤田3丁目	建設計画(新規・住宅)	C	
151	02.22.28	青森	坂崎2丁目	物件調査	C	
152	02.22.28	青森	金沢5丁目	物件調査	C	
153	02.22.28	青森	三内字丸山	物件調査	A	丸山(1)連携
154	02.22.28	青森	青森3丁目	不動産鑑定評価	C	
155	02.22.28	青森	新田字野	建設計画(新規)	C	
156	02.22.28	青森	小郷1丁目	物件調査	C	
157	02.22.28	青森	坂崎2丁目	物件調査	C	
158	02.22.28	青森	新城市野	物件調査	C	
159	02.22.28	青森	坂田4丁目	建設計画(住宅)	C	
160	02.22.28	青森	金沢5丁目	建設計画(住宅)	C	
161	02.22.28	青森	藤田3丁目	建設計画(住宅)	C	
162	02.22.28	青森	青森3丁目	物件調査	C	
163	02.22.28	青森	青森3丁目	物件調査	C	
164	02.22.28	青森	新田字野	物件調査	C	
165	02.22.28	青森	高田字五所	物件調査	C	
166	02.22.28	青森	坂崎4丁目	物件調査	C	
167	02.22.28	青森	金沢5丁目	建設計画(新規・住宅)	C	
168	02.22.28	青森	大郷字六所	建設計画(新規・住宅)	C	
169	02.22.28	青森	藤田2丁目	建設計画(新規・住宅)	C	
170	02.22.28	青森	金沢5丁目	建設計画(新規・住宅)	C	
171	02.22.28	青森	藤田3丁目	建設計画(新規・住宅)	C	
172	02.22.28	青森	五作3丁目	建設計画(新規・住宅)	C	
173	02.22.28	青森	坂田4丁目	建設計画(住宅)	C	
174	02.22.28	青森	金沢5丁目	建設計画(住宅)	C	
175	02.22.28	青森	藤田3丁目	物件調査	C	
176	02.22.28	青森	坂田4丁目	建設計画(住宅)	C	
177	02.22.28	青森	藤田3丁目	建設計画(住宅)	C	
178	02.22.28	青森	藤田3丁目	物件調査	C	
179	02.22.28	青森	坂田4丁目	建設計画(住宅)	C	
180	02.22.28	青森	金沢5丁目	建設計画(住宅)	C	
181	02.22.28	青森	藤田3丁目	建設計画(住宅)	C	
182	02.22.28	青森	青森3丁目	物件調査	C	
183	02.22.28	青森	新田字野	物件調査	C	
184	02.22.28	青森	高田字五所	物件調査	C	
185	02.22.28	青森	坂崎4丁目	物件調査	C	
186	02.22.28	青森	金沢5丁目	建設計画(新規・住宅)	C	
187	02.22.28	青森	大郷字六所	建設計画(新規・住宅)	C	
188	02.22.28	青森	藤田2丁目	建設計画(新規・住宅)	C	
189	02.22.28	青森	金沢5丁目	建設計画(新規・住宅)	C	
190	02.22.28	青森	藤田3丁目	建設計画(新規・住宅)	C	
191	02.22.28	青森	五作3丁目	建設計画(新規・住宅)	C	
192	02.22.28	青森	坂田4丁目	物件調査	C	
193	02.22.28	青森	はまなす1丁目	物件調査	C	
194	02.22.28	青森	新城市野	建設計画(新規・商業)	A	新田(2)連携
195	02.22.31	青森	丸江4丁目	建設計画(廃改築・店舗)	A	丸江(2)連携
196	02.22.31	青森	三内字区部	建設計画(新規・その他)	A	三内区部(3)連携
197	02.22.31	青森	大郷字六所	物件調査	C	
198	02.22.31	青森	小郷1丁目	建設計画(新規)	B	小郷連携
199	02.22.31	青森	新田字野	物件調査	B	新田(1)連携
200	02.22.31	青森	三内字丸山	建設計画(新規・住宅)	B	三内丸山(3)連携
201	02.22.31	青森	葛田	建設計画(新規・集会所)	C	
202	02.22.31	青森	惣領字片元	建設計画(廃改築・店舗)	B	片元連携
203	02.22.31	青森	新田字八ッ橋	物件調査	C	
204	02.22.31	青森	大郷字山下	物件調査	C	
205	02.22.31	青森	大郷字山下	物件調査	C	
206	02.22.31	青森	葛田字葛籠	建設計画(新規・ホームセンター)	C	
207	02.22.31	青森	丸江字三好	不動産鑑定評価	C	
208	02.22.31	青森	小郷1丁目	建設計画(新規・住宅)	B	小郷連携
209	02.22.31	青森	新田字五所	建設計画(新規・住宅)	C	
210	02.22.31	青森	けやき1丁目	物件調査	C	
211	02.22.31	青森	藤田1丁目	建設計画(その他・広さ確保)	C	
212	02.22.31	青森	本町3丁目	建設計画(その他・広さ確保)	C	
213	02.22.31	青森	小郷1丁目	建設計画(新規)	C	
214	02.22.31	青森	新田字野	建設計画(新規・住宅)	C	
215	02.22.31	青森	葛田字五所	建設計画(新規・住宅)	C	
216	02.22.31	青森	新田字五所	建設計画(新規・住宅)	B	五所(1)連携
217	02.22.31	青森	小郷2丁目	建設計画(新規・住宅)	A	小郷連携
218	02.22.31	青森	坂田4丁目	物件調査	C	
219	02.22.31	青森	高田字五所	物件調査	C	
220	02.22.31	青森	藤田4丁目	物件調査	C	
221	02.22.31	青森	坂崎1丁目	物件調査	C	
222	02.22.31	青森	惣領字片元	物件調査	C	
223	02.22.31	青森	丸江字広庭	物件調査	C	
224	02.22.31	青森	けやき1丁目	物件調査	C	
225	02.22.28	青森	金沢5丁目	建設計画(住宅)	C	
226	02.22.28	青森	岡ノ宮字聖堂	建設計画(廃改築・住宅)	C	
227	02.22.28	青森	藤田新田字野	建設計画(新規・コンクリート敷)	A	上野連携
228	02.22.28	青森	惣領字片元	建設計画(新規・コンクリート敷)	A	
229	02.22.28	青森	新田字上郷田	建設計画(新規・コンクリート敷)	C	
230	02.22.28	青森	北中野字天王	建設計画(新規・コンクリート敷)	C	
231	02.22.28	青森	下田字片元	建設計画(新規・コンクリート敷)	C	

No.	年月日	地区	開催地	開催目的	開催	連携先
232	02.22.28	青森	大郷字野尻	建設計画(新規・コンクリート敷)	C	
233	02.22.28	青森	新田字青木	建設計画(新規・コンクリート敷)	C	
234	02.22.28	青森	本郷字片元	建設計画(新規・コンクリート敷)	C	
235	02.22.28	青森	藤田字子山本	建設計画(新規・コンクリート敷)	B	早稲田新田連携
236	02.22.28	青森	丸江字宇野	建設計画(新規・コンクリート敷)	C	
237	02.22.28	青森	新田字野	建設計画(住宅)	C	
238	02.22.28	青森	三内字区部	建設計画(新規・集合住宅)	A	三内区部(2)連携
239	02.22.28	青森	新田字森越	物件調査	C	
240	02.22.28	青森	坂田3丁目	物件調査	C	
241	02.22.28	青森	丸江新田1丁目	物件調査	C	
242	02.22.28	青森	中郷4丁目	物件調査	C	
243	02.22.28	青森	新田字区部	物件調査	C	
244	02.22.28	青森	中郷2丁目	建設計画(新規・住宅)	C	
245	02.22.28	青森	金沢4丁目	物件調査	C	
246	02.22.28	青森	金沢1丁目	物件調査	C	
247	02.22.28	青森	中郷1丁目	物件調査	C	
248	02.22.28	青森	金沢3丁目	物件調査	C	
249	02.22.28	青森	新田字山田	物件調査	B	新田山田(3)連携
250	02.22.28	青森	三内字区部	不動産鑑定評価	B	土庫山田連携、土庫山田新田連携
251	02.22.28	青森	三内字区部	不動産鑑定評価	B	土庫山田連携
252	02.22.28	青森	新田	物件調査	C	土庫山田連携
253	02.22.28	青森	新田字区部	建設計画(廃改築・店舗)	C	
254	02.22.28	青森	新田3丁目	物件調査	C	
255	02.22.28	青森	高田字野	建設計画(住宅)	C	
256	02.22.28	青森	三内字丸山	物件調査	B	三内丸山(3)連携
257	02.22.28	青森	中郷3丁目	物件調査	C	
258	02.22.28	青森	藤田4丁目	物件調査	A	赤松連携
259	02.22.28	青森	坂崎2丁目	物件調査	C	
260	02.22.28	青森	坂崎2丁目	物件調査	C	
261	02.22.28	青森	新田3丁目	物件調査	C	
262	02.22.28	青森	新田字区部	建設計画(商業)	C	
263	02.22.28	青森	下田字野	建設計画(新規・住宅)	B	下田字野新田連携
264	02.22.28	青森	三内字区部	土木工事調査(調査、設計等)	C	
265	02.22.28	青森	大郷字野	物件調査	C	
266	02.22.28	青森	藤田2丁目	物件調査	C	
267	02.22.28	青森	高田字野	建設計画(新規・住宅)	C	
268	02.22.28	青森	丸江1丁目	建設計画(新規・住宅)	B	丸江(1)連携
269	02.22.28	青森	三内字区部	不動産鑑定評価	C	
270	02.22.28	青森	坂田4丁目	物件調査	C	
271	02.22.28	青森	藤田新田3丁目	物件調査	C	
272	02.22.28	青森	藤田新田4丁目	物件調査	C	
273	02.22.28	青森	丸江1丁目	その他	C	
274	02.22.28	青森	伊豆2丁目	建設計画(新規・住宅)	C	
275	02.22.28	青森	千栗町1丁目	物件調査	C	
276	02.22.28	青森	中郷2丁目	建設計画(新規・住宅)	C	
277	02.22.28	青森	三内字区部	建設計画(新規・住宅)	C	
278	02.22.28	青森	青森字区部	建設計画(廃改築・その他)	A	新田青森連携
280	02.22.28	青森	新田字区部	建設計画(新規・住宅)	C	
281	02.22.28	青森	千栗町1丁目	土木工事調査(その他)	C	
282	02.22.28	青森	新田字区部	建設計画(新規・住宅)	B	新田青森(3)連携
283	02.22.28	青森	けやき2丁目	物件調査	C	
284	02.22.28	青森	中郷5丁目	物件調査	C	
285	02.22.28	青森	丸江1丁目	物件調査	C	
286	02.22.28	青森	新田字区部	建設計画(新規・住宅)	C	
288	02.22.28	青森	新田字区部	建設計画(新規・住宅)	C	
289	02.22.28	青森	藤田新田1丁目	建設計画(新規・住宅)	A	丸江(2)連携
290	02.22.28	青森	藤田新田1丁目	建設計画(新規・住宅)	A	丸江(4)連携、藤田新田連携
291	02.22.28	青森	新田字区部	不動産鑑定評価	C	
292	02.22.28	青森	西郷3丁目	物件調査	C	
293	02.22.28	青森	藤田新田	建設計画(廃改築・住宅)	C	
294	02.22.28	青森	藤田2丁目	物件調査	C	
295	02.22.28	青森	新田1丁目	物件調査	C	
296	02.22.28	青森	第一町1丁目	建設計画(店舗)	C	
297	02.22.28	青森	本郷1丁目	物件調査	C	
298	02.22.28	青森	西郷2丁目	物件調査	C	
299	02.22.28	青森	丸江2丁目	物件調査	C	
300	02.22.28	青森	新田字区部	物件調査	B	三内区部(3)連携
301	02.22.28	青森	丸江5丁目	物件調査	B	丸江新田(4)連携
302	02.22.28	青森	三内字区部	物件調査	A	三内区部(3)連携
303	02.22.28	青森	新田字五所	建設計画(新規・住宅)	B	五所(1)連携
304	02.22.28	青森	三内字丸山	不動産鑑定評価	A	
305	02.22.28	青森	中郷2丁目	物件調査	C	

No.	年月日	地区	開催地	総合目的	別荘	連絡名
464	05.31	普通	新野字山田	建設計画(環境型+住宅)		
465	05.31	普通	石江5丁目	建設計画(環境+住宅)	A	新橋平岡(4) 連絡
466	05.22	普通	三内字丸山	建設計画(環境+住宅)	A	森部(1) 連絡
467	05.22	普通	中塚2丁目	物件調査	C	
468	05.22	普通	大野字平野	物件調査	C	
469	05.22	普通	西原 前田4丁目	物件調査	C	
470	05.22	普通	新野3丁目	物件調査	C	
471	05.22	普通	森部1丁目	建設計画(環境+住宅)	C	
472	05.29	普通	新野字森部	物件調査	C	
473	05.23	普通	森部3丁目	物件調査	C	
474	05.23	普通	新野字平野	物件調査	C	
475	05.26	普通	森部字山田	建設計画(環境+住宅)	B	森部森部神社通
476	05.26	普通	新野3丁目	物件調査	C	
477	05.26	普通	西原1丁目	物件調査	C	
478	05.26	普通	新野字山田	物件調査	C	
479	05.26	普通	三内字平野	物件調査	C	
480	05.26	普通	清水字高元	建設計画(環境+その他)	C	
481	05.26	普通	新野2丁目	建設計画(住宅)	C	
482	05.28	普通	中塚1丁目	建設計画(環境+住宅)	B	中塚連絡
483	05.28	普通	新野4丁目	物件調査	C	
484	05.29	普通	石江5丁目	建設計画(環境+住宅)	A	新橋平岡(4) 連絡
485	05.29	普通	石江5丁目	建設計画(環境+住宅)	A	新橋平岡(4) 連絡
486	05.29	普通	森部1丁目	物件調査	C	
487	05.29	普通	新野1丁目	物件調査	C	
488	05.29	普通	中塚2丁目	建設計画(環境+住宅)	A	中塚連絡
489	05.29	普通	九尾取字山田	物件調査	B	九尾取山田(1) 連絡
490	05.29	普通	三内字平野	建設計画(環境+住宅)	A	三内字平野(3) 連絡
491	05.29	普通	新野3丁目	物件調査	C	
492	05.29	普通	大野字高元	建設計画(環境型+住宅)	C	
493	05.29	普通	新野山田2丁目	物件調査	C	
494	05.29	普通	札+石1丁目	不動産鑑定評価	C	
495	05.29	普通	新野2丁目	不動産鑑定評価	C	
496	05.29	普通	新野字森部	建設計画(環境+住宅)	A	森部(1) 連絡
497	05.29	普通	新野2丁目	物件調査	C	
498	05.29	普通	九尾取字山田	建設計画(環境+その他)	A	長原森部通
499	05.29	普通	九尾取字平野	建設計画(環境+その他)	A	長原森部通
500	05.29	普通	九尾取字平野	建設計画(環境+その他)	A	長原森部通
501	05.29	普通	九尾取字平野	建設計画(環境+その他)	B	長原森部通
502	05.29	普通	九尾取字平野	建設計画(環境+その他)	C	
503	05.29	普通	新野字山田	物件調査	C	
504	05.29	普通	森部通2丁目	物件調査	C	
505	05.29	普通	新野4丁目	物件調査	C	
506	05.29	普通	新野3丁目	物件調査	C	
507	05.29	普通	新野1丁目	物件調査	C	
508	05.29	普通	新野字森部	物件調査	C	
509	05.29	普通	森部前田2丁目	物件調査	C	
510	05.29	普通	新野2丁目	物件調査	C	
511	05.29	普通	森部2丁目	物件調査	C	
512	05.29	普通	新野字森部	物件調査	C	
513	05.29	普通	三内字高元	物件調査	C	
514	05.29	普通	清水字高元	建設計画(環境+住宅)	C	
515	05.29	普通	中塚1丁目	物件調査	C	
516	05.29	普通	新野字山田	土木工事計画(上下水道)	C	
517	05.29	普通	森部 前田4丁目	物件調査	C	
518	05.29	普通	大野字山田	物件調査	C	
519	05.29	普通	森部3丁目	物件調査	C	
520	05.29	普通	石江字平山	建設計画(環境+住宅)	A	石江連絡
521	05.29	普通	三内字丸山	建設計画(環境+住宅)	A	三内字丸山(3) 連絡
522	05.29	普通	新野字山田	土木工事計画(道路関係)	C	
523	05.29	普通	中塚字丸山	建設計画(環境+住宅)	B	森部(1) 連絡
524	05.29	普通	三内字丸山	建設計画(環境+住宅)	B	森部(1) 連絡
525	05.29	普通	新野字山田	物件調査	C	
526	05.29	普通	新野字山田	物件調査	C	
527	05.29	普通	北森部1丁目	物件調査	C	
528	05.29	普通	石江字山田	物件調査	C	
529	05.29	普通	石江字高元	物件調査	C	
530	05.29	普通	三内字丸山	建設計画(環境+住宅)	B	森部連絡
531	05.29	普通	中塚2丁目	建設計画(環境+住宅)	C	
532	05.29	普通	三内字平山	その他	A	三内丸山(9) 連絡
533	05.29	普通	三内字平山	建設計画(環境+住宅)	A	三内丸山(9) 連絡
534	05.29	普通	中塚3丁目	建設計画(環境+住宅)	C	
535	05.29	普通	新野字森部	物件調査	C	
536	05.29	普通	石江4丁目	建設計画(その他)	A	新野(3) 連絡
537	05.29	普通	新野字高元	建設計画(環境+住宅)	C	
538	05.29	普通	新野2丁目	物件調査	C	
539	05.29	普通	森部1丁目	物件調査	C	
540	05.29	普通	大野字高元	建設計画(環境型+住宅)	C	
541	05.29	普通	清水字高元	建設計画(環境+住宅)	C	
542	05.29	普通	新野2丁目	物件調査	C	

No.	年月日	地区	開催地	総合目的	別荘	連絡名
543	05.31	普通	森部4丁目	物件調査	C	
544	05.31	普通	新野字山田	物件調査	B	新橋山田(3) 連絡
545	05.31	普通	森部3丁目	物件調査	B	森部連絡
546	05.31	普通	新野字山田	物件調査	B	森部連絡
547	05.31	普通	中塚1丁目	建設計画(環境+住宅)	C	
548	05.31	普通	森部1丁目	物件調査	C	
549	05.31	普通	石江字平2丁目	物件調査	C	
550	05.31	普通	森部	土木工事計画(上下水道)	B	松元連絡
551	05.31	普通	中塚1丁目	物件調査	C	
552	05.31	普通	森部1丁目	物件調査	C	
553	05.31	普通	森部2丁目	物件調査	C	
554	05.31	普通	三内字丸山	物件調査	A	森部(1) 連絡
555	05.31	普通	三内字丸山	建設計画(環境+住宅)	C	
556	05.31	普通	新野1丁目	物件調査	C	
557	05.31	普通	中塚3丁目	物件調査	C	
558	05.31	普通	森部字高元	物件調査	C	
559	05.31	普通	森部1丁目	物件調査	C	
560	05.31	普通	新野字山田	土木工事計画(上下水道)	B	松元連絡、大野連絡
561	05.31	普通	新野字山田	土木工事計画(上下水道)	B	松元連絡
562	05.31	普通	新野1丁目	建設計画(環境+その他)	C	
563	05.31	普通	新野2丁目	物件調査	C	
564	05.31	普通	三内字丸山	物件調査	C	
565	05.31	普通	石江字平1丁目	物件調査	C	
566	05.31	普通	中塚1丁目	物件調査	C	
567	05.31	普通	森部2丁目	物件調査	C	
568	05.31	普通	大野字高元	建設計画(環境+住宅)	C	
569	05.31	普通	森部1丁目	物件調査	C	
570	05.31	普通	森部1丁目	物件調査	C	
571	05.31	普通	森部1丁目	物件調査	C	
572	05.31	普通	森部1丁目	物件調査	C	
573	05.31	普通	三内字丸山	建設計画(環境+環境)	B	三内丸山(9) 連絡
574	05.31	普通	新野1丁目	物件調査	C	
575	05.31	普通	新野字山田	物件調査	C	
576	05.31	普通	新野字山田	建設計画(住宅)	B	新橋平岡(4) 連絡
577	05.31	普通	森部2丁目	物件調査	A	森部連絡
578	05.31	普通	三内字丸山	物件調査	B	三内丸山(1) 連絡
579	05.31	普通	新野字山田	建設計画(環境+その他)	A	森部山田連絡
580	05.31	普通	新野字高元	建設計画(環境+住宅)	C	
581	05.31	普通	森部1丁目	物件調査	C	
582	05.31	普通	中塚1丁目	物件調査	C	
583	05.31	普通	石江字平野	不動産鑑定評価	C	
584	05.31	普通	森部2丁目	建設計画(環境+住宅)	C	
585	05.31	普通	大野字高元	物件調査	B	大野丸山(1) 連絡
586	05.31	普通	新野字山田	物件調査	C	
587	05.31	普通	森部3丁目	物件調査	C	
588	05.31	普通	石江字平2丁目	物件調査	C	
589	05.31	普通	新野字森部	建設計画(環境+住宅)	B	森部(3) 連絡
590	05.31	普通	新野字高元	物件調査	C	
591	05.31	普通	八尾取2丁目	物件調査	C	
592	05.31	普通	新野字山田	建設計画(環境+住宅)	A	三内丸山(3) 連絡
593	05.31	普通	三内字丸山	物件調査	B	三内丸山(3) 連絡
594	05.31	普通	新野字山田	物件調査	C	
595	05.31	普通	新野字山田	物件調査	C	
596	05.31	普通	三内字丸山	物件調査	C	
597	05.31	普通	三内字丸山	建設計画(環境+住宅)	A	三内丸山(3) 連絡
598	05.31	普通	森部4丁目	物件調査	C	
599	05.31	普通	森部1丁目	物件調査	C	
600	05.31	普通	八尾取1丁目	物件調査	C	
601	05.31	普通	森部3丁目	物件調査	C	
602	05.31	普通	森部5丁目	物件調査	C	
603	05.31	普通	森部4丁目	物件調査	C	
604	05.31	普通	森部4丁目	物件調査	C	
605	05.31	普通	森部5丁目	物件調査	C	
606	05.31	普通	新野字山田	物件調査	A	森部連絡
607	05.31	普通	石江新1丁目	物件調査	C	
608	05.31	普通	中塚1丁目	物件調査	C	
609	05.31	普通	新野字高元	物件調査	C	
610	05.31	普通	森部1丁目	物件調査	C	
611	05.31	普通	森部3丁目	建設計画(環境+住宅)	C	
612	05.31	普通	森部4丁目	物件調査	C	
613	05.31	普通	森部 前田4丁目	建設計画(住宅)	C	
614	05.31	普通	新野字山田	建設計画(環境+住宅)	B	森部山田連絡
615	05.31	普通	森部字高元	建設計画(環境+住宅)	C	
616	05.31	普通	八尾取2丁目	物件調査	C	
617	05.31	普通	石江字山田	土木工事計画	A	新野山田連絡
618	05.31	普通	三内字丸山	物件調査	C	
619	05.31	普通	森部2丁目	物件調査	C	
620	05.31	普通	森部2丁目	物件調査	C	
621	05.31	普通	森部3丁目	物件調査	C	

No.	年月日	地区	所在地	発掘目的	回答	遺跡名
622	02.08.8	青森	豊野1丁目	物件調査	C	
623	02.08.9	青森	豊野3丁目	物件調査	C	
624	02.08.8	青森	豊野3丁目	物件調査	C	
625	02.08.8	青森	石江字平野	物件調査	C	
626	02.9.9	青森	豊原町3丁目	物件調査	C	
627	02.9.9	青森	豊原4丁目	物件調査	C	
628	02.9.9	青森	三内字平野	建設計測(新築・住宅)	C	
629	02.9.10	青森	四ノ字平野	建設計測(新築・住宅)	A	沢田遺跡
630	02.9.10	青森	豊原3丁目	物件調査	C	
631	02.9.10	青森	豊野町新野	土木工事計測(新築・住宅部分)	C	
632	02.9.11	青森	豊原3丁目	建設計測(住宅)	C	
633	02.9.11	青森	大野内字西田	建設計測(新築・住宅)	C	
634	02.9.11	青森	豊原町新野	建設計測(新築・住宅)	C	
635	02.9.11	青森	豊原5丁目	建設計測(新築・住宅)	C	
636	02.9.11	青森	豊原町新野	建設計測(築地敷)	C	
637	02.9.14	青森	豊原1丁目	不動産鑑定評価	C	
638	02.9.15	青森	豊原3丁目	建設計測(新築・倉庫)	A	豊本(1)遺跡
639	02.9.15	青森	豊原8丁目	物件調査	C	
640	02.9.15	青森	豊原2丁目	物件調査	C	
641	02.9.15	青森	西大野3丁目	物件調査	C	
642	02.9.15	青森	平野町平野	物件調査	C	
643	02.9.18	青森	第二(豊原1丁目)	宅令係(屋外広告物の設置)	C	
644	02.9.18	青森	豊原町新野	土木工事計測(上下水道)	C	
645	02.9.18	青森	大野字山下	物件調査	C	
646	02.9.18	青森	豊原町新野	建設計測(新築・住宅)	A	藤越加道跡
647	02.9.18	青森	中野3丁目	建設計測(住宅)	C	
648	02.9.17	青森	豊原町新野	土木工事計測(上下水道)	C	
649	02.9.17	青森	大野字平野	物件調査	C	
650	02.9.17	青森	はまなみ1丁目	物件調査	C	
651	02.9.17	青森	豊野3丁目	物件調査	C	
652	02.9.17	青森	豊原町新野	物件調査	B	子爵遺跡
653	02.9.17	青森	大野志4丁目	物件調査	C	
654	02.9.18	青森	豊原2丁目	建設計測(新築・住宅)	C	
655	02.9.18	青森	豊原5丁目	物件調査	C	
656	02.9.18	青森	豊野3丁目	物件調査	C	
657	02.9.18	青森	西大野3丁目	物件調査	C	
658	02.9.18	青森	新築字平野	建設計測(住宅)	B	新築平野(4)遺跡
659	02.9.18	青森	豊原2丁目	物件調査	C	
660	02.9.18	青森	豊原町新野	建設計測(新築)	B	雲山(1)遺跡
661	02.9.20	青森	豊原町新野	建設計測(築地敷・住宅)	C	
662	02.9.20	青森	豊原5丁目	建設計測(新築・住宅)	C	
663	02.9.20	青森	石江字平野	建設計測(新築・集合住宅)	C	
664	02.9.20	青森	豊原2丁目	物件調査	C	
665	02.9.20	青森	豊原2丁目	物件調査	C	
666	02.9.20	青森	女舞川字新野	建設計測(築地敷・住宅)	A	山元(3)遺跡
667	02.9.20	青森	豊原2丁目	物件調査	C	
668	02.9.20	青森	八ノ字平野	物件調査	C	
669	02.9.20	青森	豊原町新野	建設計測(新築・事務所)	C	
670	02.9.20	青森	豊原3丁目	建設計測(新築・住宅)	A	沢田遺跡
671	02.9.20	青森	下十河平大町	建設計測(新築・住宅)	B	大田遺跡
672	02.9.20	青森	豊原1丁目	物件調査	C	
673	02.9.20	青森	豊原4丁目	建設計測(新築・住宅)	A	沢田遺跡
674	02.10.1	青森	八ノ字平野	建設計測(築地敷・住宅)	C	
675	02.10.1	青森	豊原町新野	土木工事計測(上下水道)	C	
676	02.10.2	青森	大橋町平野	建設計測(倉庫)	C	
677	02.10.2	青森	大野字山下	建設計測(新築・住宅)	C	
678	02.10.2	青森	豊原町新野	土木工事計測(宅内電線)	B	新築町野(2)遺跡
679	02.10.2	青森	小橋字平野	物件調査	C	
680	02.10.2	青森	豊原1丁目	物件調査	C	
681	02.10.2	青森	藤越加道山	建設計測(新築・住宅)	A	藤越加道跡
682	02.10.2	青森	豊原2丁目	宅令係	C	
683	02.10.2	青森	豊原1丁目	物件調査	C	
684	02.10.2	青森	豊原町新野	建設計測(築地敷・住宅)	C	
685	02.10.2	青森	石江字平野	物件調査	C	
686	02.10.4	青森	豊原町新野	物件調査	C	
687	02.10.4	青森	石江字平野	物件調査	C	
688	02.10.4	青森	豊原3丁目	物件調査	C	
689	02.10.4	青森	新築字平野	物件調査	C	
690	02.10.4	青森	豊原3丁目	物件調査	A	沢田遺跡
691	02.10.7	青森	小野2丁目	建設計測(新築・住宅)	C	
692	02.10.7	青森	豊原町新野	物件調査	C	
693	02.10.8	青森	豊原1丁目	物件調査	C	
694	02.10.8	青森	豊原2丁目	物件調査	C	
695	02.10.8	青森	中野1丁目	物件調査	C	
696	02.10.8	青森	中野5丁目	物件調査	C	

No.	年月日	地区	所在地	発掘目的	回答	遺跡名
697	02.10.8	青森	藤原町新野山	建設計測(新築・住宅)	A	豊山山(1)～(4)遺跡
698	02.10.8	青森	大野志4丁目	物件調査	C	
699	02.10.8	青森	豊原町新野	建設計測(新築・工場)	C	
700	02.10.8	青森	本郷字平野	建設計測(築地敷・住宅)	A	本郷宅元遺跡
701	02.10.8	青森	本郷字平野	建設計測(新築・住宅)	B	若田園(5)本(10)遺跡
702	02.10.8	青森	豊原2丁目	建設計測(新築・住宅)	C	
703	02.10.12	青森	豊原1丁目	物件調査	C	
704	02.10.12	青森	豊原4丁目	物件調査	C	
705	02.10.12	青森	豊原町新野2丁目	物件調査	C	
706	02.10.12	青森	豊原町新野	土木工事計測(新築・住宅部分)	A	新築平野(10)遺跡、新築(11)遺跡
707	02.10.12	青森	豊原3丁目	物件調査	B	沢田遺跡
708	02.10.12	青森	豊原2丁目	物件調査	C	
709	02.10.18	青森	三内字平野	物件調査	C	
710	02.10.18	青森	石江字平野	物件調査	C	
711	02.10.18	青森	中野1丁目	物件調査	C	
712	02.10.18	青森	豊原町新野	物件調査	C	
713	02.10.18	青森	三本平野	建設計測(新築・住宅)	B	本(10)遺跡
714	02.10.18	青森	石江字平野	建設計測(新築・住宅)	A	新築平野(11)遺跡
715	02.10.14	青森	豊原町新野	物件調査	C	
716	02.10.14	青森	中野1丁目	物件調査	C	
717	02.10.14	青森	豊原町新野	建設計測(新築・住宅)	C	
718	02.10.14	青森	豊原町新野	物件調査	C	
719	02.10.14	青森	豊原1丁目	物件調査	C	
720	02.10.15	青森	三内字平野	建設計測(住宅)	C	
721	02.10.15	青森	豊原町新野	物件調査	C	
722	02.10.15	青森	大野志4丁目	物件調査	C	
723	02.10.15	青森	大野町新野	物件調査	C	
724	02.10.15	青森	藤原町新野1丁目	物件調査	C	
725	02.10.15	青森	新築町新野	建設計測(住宅)	A	近野遺跡
726	02.10.15	青森	豊原3丁目	建設計測(新築・住宅)	B	沢田遺跡
727	02.10.15	青森	豊原6丁目	建設計測(新築・住宅)	C	
728	02.10.15	青森	豊原2丁目	建設計測(新築・住宅)	C	
729	02.10.15	青森	大野字山下	建設計測(新築・住宅)	C	
730	02.10.16	青森	中野4丁目	建設計測(新築・住宅)	C	
731	02.10.16	青森	豊原町新野	建設計測(新築・住宅)	C	
732	02.10.19	青森	豊原1丁目	物件調査	C	
733	02.10.19	青森	豊原3丁目	物件調査	C	
734	02.10.19	青森	豊原6丁目	物件調査	C	
735	02.10.19	青森	豊原2丁目	物件調査	C	
736	02.10.20	青森	豊原町新野	建設計測(新築)	C	
737	02.10.20	青森	豊原3丁目	物件調査	C	
738	02.10.20	青森	豊原町新野	建設計測(新築・住宅)	C	
739	02.10.21	青森	小野2丁目	物件調査	C	
740	02.10.21	青森	八ノ字平野	建設計測(新築)	C	
741	02.10.21	青森	上金巻2丁目	物件調査	A	上金巻沢(1)遺跡
742	02.10.21	青森	上金巻2丁目	物件調査	C	
743	02.10.21	青森	上金巻2丁目	物件調査	C	
744	02.10.21	青森	上金巻2丁目	物件調査	C	
745	02.10.21	青森	大野字平野	物件調査	C	
746	02.10.21	青森	大野字平野	物件調査	C	
747	02.10.22	青森	豊原町新野	建設計測(新築)	C	
748	02.10.22	青森	豊原町新野	物件調査	A	近野遺跡
749	02.10.22	青森	豊原町新野	物件調査	A	金子の森(1)遺跡
750	02.10.28	青森	豊原町新野	物件調査	C	
751	02.10.28	青森	豊原町新野	建設計測(新築)	C	
752	02.10.28	青森	豊原2丁目	物件調査	C	
753	02.10.28	青森	豊原町新野	土木工事計測(新築・上下水道)	C	
754	02.10.28	青森	中野2丁目	物件調査	C	
755	02.10.28	青森	石江字平野	建設計測(新築・住宅)	C	近野遺跡
756	02.10.28	青森	豊原町新野	物件調査	C	
757	02.10.27	青森	豊原3丁目	土木工事計測(新築・宅内電線)	C	
758	02.10.27	青森	豊原4丁目	土木工事計測(新築・住宅)	C	
759	02.10.27	青森	石江字平野	建設計測(新築・住宅)	B	近野(1)遺跡
760	02.10.27	青森	大野字山下	建設計測(新築)	C	
761	02.10.27	青森	豊原1丁目	物件調査	B	近野遺跡
762	02.10.28	青森	豊原3丁目	建設計測(新築・倉庫)	C	
763	02.10.28	青森	石江字平野	建設計測(新築・倉庫)	C	
764	02.10.28	青森	大野町新野	土木工事計測(新築・上下水道)	C	
765	02.10.28	青森	豊原町新野	土木工事計測(新築・上下水道)	C	
766	02.10.29	青森	土木工事計測(新築・上下水道)	A	同本遺跡	
767	02.10.29	青森	豊原町新野	土木工事計測(新築・上下水道)	C	
768	02.10.29	青森	花園1丁目	物件調査	C	
769	02.10.29	青森	豊原町新野	土木工事計測(新築・上下水道)	C	

No.	年月日	地区	担当者	計画(期)名	事業内容・担当目的	回数	連絡名
176	02.10.20	森森	八重田 3丁目	建設計画(調査・住宅)	C		
177	02.10.20	森森	桑田道 2丁目	建設計画(調査・住宅)	C		
172	02.10.20	森森	三内字区画	物件調査	B	三内区画(3)連絡	
173	02.10.20	森森	森 緑 3丁目	物件調査	C		
174	02.10.20	森田	女部字字庫	建設計画(調査・住宅)	C		
175	02.11.05	森森	中央 1丁目	物件調査	C		
176	02.11.05	森森	中央 2丁目	物件調査	C		
177	02.11.05	森森	丸尾 2丁目	物件調査	C		
178	02.11.05	森森	三内字丸山	建設計画(調査・集合住宅)	B	三内丸山(3)連絡	
179	02.11.06	森森	公園 2丁目	物件調査	C		
180	02.11.06	森森	石江字江渡	物件調査	B	江渡連絡	
181	02.11.06	森森	大野字山下	物件調査	C		
182	02.11.06	森森	細野字栄山	建設計画(調査)	A	栄山(2)連絡	
183	02.11.10	森森	石江字江渡	物件調査	C		
184	02.11.10	森森	豊田 1丁目	建設計画(調査・住宅)	C		
185	02.11.11	森森	三内字区画	物件調査	A	三内区画(3)連絡	
186	02.11.12	森森	細野字栄山	物件調査	B	新橋平塚(14)連絡	
187	02.11.12	森森	石江字江渡	物件調査	C		
188	02.11.13	森森	神楽 4丁目	建設計画(調査・住宅)	C		
189	02.11.13	森森	豊田 1丁目	物件調査	C		
190	02.11.13	森森	藤川字園田	物件調査	C		
191	02.11.13	森森	豊田 5丁目	物件調査	C		
192	02.11.13	森森	石江字江渡	建設計画(調査)	A	江渡連絡	
193	02.11.13	森田	北名化学同本	建設計画(調査・住宅)	B	同本連絡	
194	02.11.16	森田	女部字字庫	物件調査	B	西田田連絡	
195	02.11.17	森森	本郷 1丁目	物件調査	B	藤草連絡	
196	02.11.18	森田	石江字山元	建設計画(事務所)	A	山元(1)連絡	
197	02.11.19	森森	森田 2丁目	物件調査	C		
198	02.11.19	森森	森田 3丁目	建設計画(住宅)	C		
199	02.11.19	森森	三内字区画	物件調査	C		
801	02.11.20	森田	北中野字上野田	街区採集	C		
802	02.11.22	森森	砂見 1丁目	物件調査	C		
803	02.11.23	森森	石江字河原	物件調査	C		
804	02.11.24	森森	三内字区画	物件調査	B	石江連絡	
805	02.11.24	森森	豊田 8丁目	その他(土地採集)	C		
806	02.11.24	森森	豊田 9丁目	その他(土地採集)	C		
807	02.11.24	森森	丸尾 2丁目	建設計画(調査・住宅)	C		
808	02.11.24	森森	細野字栄山	物件調査	C		
809	02.11.24	森森	三内字区画	物件調査	A	石江連絡	
810	02.11.25	森森	森 2丁目	物件調査	C		
811	02.11.26	森森	石江 2丁目	物件調査	A	高田(4)連絡	
812	02.11.26	森森	新田字新ノ井	建設計画(住宅)	C		
813	02.11.27	森森	藤 1丁目	建設計画	C		
814	02.11.27	森森	藤田字川原	土木工事計画	C		
815	02.11.27	森森	藤田 2丁目	物件調査	C		
816	02.11.27	森森	藤 1丁目	物件調査	C		
817	02.11.27	森森	桑田 3丁目	物件調査	C		
818	02.11.30	森森	古河 3丁目	建設計画(調査・住宅)	C		
819	02.11.30	森森	西尾 1丁目	建設計画(住宅)	C		

第2表 令和元年12月～令和2年11月 市関係課からの事業照会一覧

No.	年月日	担当者	地区	計画(期)名	事業内容・担当目的	回数	連絡名
1	01.11.14	尾形課	森田	藤子字字庫	土地区画整理	C	
2	01.12.11	尾形課	森森	本郷 5丁目	土地区画整理	C	
3	01.13.12	八重田字山元センター	森森	藤田 5丁目	土地区画整理工事	A	新橋平塚(14)連絡
			森森	藤田 1丁目	土地区画整理工事	C	
			森森	藤田 2丁目	土地区画整理工事	C	
			森森	多摩字松元	土地区画整理工事	C	
			森森	豊野 1丁目	土地区画整理工事	C	
			森森	三内字区画	土地区画整理工事	C	
			森森	藤田 3丁目	土地区画整理工事	C	
			森森	藤田 4丁目	土地区画整理工事	C	
			森森	石江字区画	土地区画整理工事	C	
			森森	筒井字八ツ橋	土地区画整理工事	C	
			森森	筒井字八ツ橋	土地区画整理工事	C	
			森森	丸尾 2丁目	土地区画整理工事	C	
			森森	藤田 4丁目	土地区画整理工事	C	
			森森	筒井字八ツ橋	土地区画整理工事	C	
			森森	筒井字八ツ橋	土地区画整理工事	C	
			森森	筒井字八ツ橋	土地区画整理工事	C	
			森森	筒井字八ツ橋	土地区画整理工事	C	
			森森	丸尾 2丁目	土地区画整理工事	C	
			森森	藤田 3丁目	土地区画整理工事	C	

No.	年月日	担当者	地区	計画(期)名	事業内容・担当目的	回数	連絡名
			森森	安田字野野	土地区画整理工事	C	
			森森	藤田 5丁目	土地区画整理工事	C	
			森森	藤田 1丁目	土地区画整理工事	C	
			森森	藤田 3丁目	土地区画整理工事	C	
			森森	丸尾 4丁目	土地区画整理工事	C	
			森森	西尾 1丁目	土地区画整理工事	C	
			森森	藤田 3丁目	土地区画整理工事	C	
4	02.11.10	尾形課	森森	藤野字磯野	土地区画整理	C	
5	02.11.18	尾形課	森森	本郷 3丁目	土地区画整理	C	
6	02.12.20	尾形課	森森	第一豊野 4丁目	土地区画整理	C	
7	02.12.20	尾形課	森森	合子字松森	土地区画整理	A	野本(1)連絡
8	02.12.20	尾形課	森森	合子字松森	土地区画整理	A	野本(2)連絡
9	02.12.20	尾形課	森森	小森字小松	土地区画整理	B	山口連絡
10	02.12.20	都市整備課	森田	藤川字園田	高層住宅(採集)(31-4)工事	A	藤川風連絡
11	02.12.25	尾形課	森森	三内字丸山	土地区画整理	A	三内丸山(3)連絡
12	02.1.8	都市整備課	森田	高野字林本	高層住宅(安全確認)緊急点検工事(31-2)工事	A	
13	02.1.8	尾形課	森森	石江 1丁目	土地区画整理	B	藤田(1)連絡
14	02.1.9	尾形課	森森	豊田字山元	土地区画整理	A	藤田(1)連絡
15	02.1.21	八重田字山元センター	森森	藤田 1丁目	土地区画整理工事	C	
			森森	藤田 2丁目	土地区画整理工事	C	
			森森	藤田 3丁目	土地区画整理工事	C	
			森森	藤田 4丁目	土地区画整理工事	C	
			森森	藤田 5丁目	土地区画整理工事	C	
			森森	藤田 6丁目	土地区画整理工事	C	
			森森	藤田 7丁目	土地区画整理工事	C	
			森森	藤田 8丁目	土地区画整理工事	C	
			森森	藤田 9丁目	土地区画整理工事	C	
			森森	藤田 10丁目	土地区画整理工事	C	
			森森	藤田 11丁目	土地区画整理工事	C	
			森森	藤田 12丁目	土地区画整理工事	C	
			森森	藤田 13丁目	土地区画整理工事	C	
			森森	藤田 14丁目	土地区画整理工事	C	
			森森	藤田 15丁目	土地区画整理工事	C	
			森森	藤田 16丁目	土地区画整理工事	C	
			森森	藤田 17丁目	土地区画整理工事	C	
			森森	藤田 18丁目	土地区画整理工事	C	
			森森	藤田 19丁目	土地区画整理工事	C	
			森森	藤田 20丁目	土地区画整理工事	C	
			森森	藤田 21丁目	土地区画整理工事	C	
			森森	藤田 22丁目	土地区画整理工事	C	
			森森	藤田 23丁目	土地区画整理工事	C	
			森森	藤田 24丁目	土地区画整理工事	C	
			森森	藤田 25丁目	土地区画整理工事	C	
			森森	藤田 26丁目	土地区画整理工事	C	
			森森	藤田 27丁目	土地区画整理工事	C	
			森森	藤田 28丁目	土地区画整理工事	C	
			森森	藤田 29丁目	土地区画整理工事	C	
			森森	藤田 30丁目	土地区画整理工事	C	
			森森	藤田 31丁目	土地区画整理工事	C	
			森森	藤田 32丁目	土地区画整理工事	C	
			森森	藤田 33丁目	土地区画整理工事	C	
			森森	藤田 34丁目	土地区画整理工事	C	
			森森	藤田 35丁目	土地区画整理工事	C	
			森森	藤田 36丁目	土地区画整理工事	C	
			森森	藤田 37丁目	土地区画整理工事	C	
			森森	藤田 38丁目	土地区画整理工事	C	
			森森	藤田 39丁目	土地区画整理工事	C	
			森森	藤田 40丁目	土地区画整理工事	C	
			森森	藤田 41丁目	土地区画整理工事	C	
			森森	藤田 42丁目	土地区画整理工事	C	
			森森	藤田 43丁目	土地区画整理工事	C	
			森森	藤田 44丁目	土地区画整理工事	C	
			森森	藤田 45丁目	土地区画整理工事	C	
			森森	藤田 46丁目	土地区画整理工事	C	
			森森	藤田 47丁目	土地区画整理工事	C	
			森森	藤田 48丁目	土地区画整理工事	C	
			森森	藤田 49丁目	土地区画整理工事	C	
			森森	藤田 50丁目	土地区画整理工事	C	
			森森	藤田 51丁目	土地区画整理工事	C	
			森森	藤田 52丁目	土地区画整理工事	C	
			森森	藤田 53丁目	土地区画整理工事	C	
			森森	藤田 54丁目	土地区画整理工事	C	
			森森	藤田 55丁目	土地区画整理工事	C	
			森森	藤田 56丁目	土地区画整理工事	C	
			森森	藤田 57丁目	土地区画整理工事	C	
			森森	藤田 58丁目	土地区画整理工事	C	
			森森	藤田 59丁目	土地区画整理工事	C	
			森森	藤田 60丁目	土地区画整理工事	C	
			森森	藤田 61丁目	土地区画整理工事	C	
			森森	藤田 62丁目	土地区画整理工事	C	
			森森	藤田 63丁目	土地区画整理工事	C	
			森森	藤田 64丁目	土地区画整理工事	C	
			森森	藤田 65丁目	土地区画整理工事	C	
			森森	藤田 66丁目	土地区画整理工事	C	
			森森	藤田 67丁目	土地区画整理工事	C	
			森森	藤田 68丁目	土地区画整理工事	C	
			森森	藤田 69丁目	土地区画整理工事	C	
			森森	藤田 70丁目	土地区画整理工事	C	
			森森	藤田 71丁目	土地区画整理工事	C	
			森森	藤田 72丁目	土地区画整理工事	C	
			森森	藤田 73丁目	土地区画整理工事	C	
			森森	藤田 74丁目	土地区画整理工事	C	
			森森	藤田 75丁目	土地区画整理工事	C	
			森森	藤田 76丁目	土地区画整理工事	C	
			森森	藤田 77丁目	土地区画整理工事	C	
			森森	藤田 78丁目	土地区画整理工事	C	
			森森	藤田 79丁目	土地区画整理工事	C	
			森森	藤田 80丁目	土地区画整理工事	C	
			森森	藤田 81丁目	土地区画整理工事	C	
			森森	藤田 82丁目	土地区画整理工事	C	
			森森	藤田 83丁目	土地区画整理工事	C	
			森森	藤田 84丁目	土地区画整理工事	C	
			森森	藤田 85丁目	土地区画整理工事	C	
			森森	藤田 86丁目	土地区画整理工事	C	
			森森	藤田 87丁目	土地区画整理工事	C	
			森森	藤田 88丁目	土地区画整理工事	C	
			森森	藤田 89丁目	土地区画整理工事	C	
			森森	藤田 90丁目	土地区画整理工事	C	
			森森	藤田 91丁目	土地区画整理工事	C	
			森森	藤田 92丁目	土地区画整理工事	C	
			森森	藤田 93丁目	土地区画整理工事	C	
			森森	藤田 94丁目	土地区画整理工事	C	
			森森	藤田 95丁目	土地区画整理工事	C	
			森森	藤田 96丁目	土地区画整理工事	C	
			森森	藤田 97丁目	土地区画整理工事	C	
			森森	藤田 98丁目	土地区画整理工事	C	
			森森	藤田 99丁目	土地区画整理工事	C	
			森森	藤田 100丁目	土地区画整理工事	C	

No.	道路名	種別	開業予定期	開通予定期	開通日	延長(km)	文書番号	通知内容
12	友成河川橋	河川架橋	個人	民間	2020.3.4	2020.3.3	第1414号	工事完了
13	安田北河川橋	河川架橋	個人	民間	2020.3.09	2020.3.8	第1429号	工事完了
14	長瀬橋	河川架橋	個人	民間	2020.3.8	2020.3.6	第1439号	工事完了
15	石山道路	河川架橋	個人	民間	2020.3.12	2020.3.17	第1470号	橋上工事完了
16	中瀬道路	河川架橋	個人	民間	2020.3.13	2020.3.17	第1471号	工事完了
17	新沢(2)道路	河川架橋	民間	民間	2020.3.18	2020.3.18	第1475号	橋上工事完了
18	新田(1)道路	河川架橋	民間	民間	2020.3.31	2020.4.1	第48号	工事完了
19	三内川道路	河川架橋	民間	民間	2020.3.31	2020.4.1	第49号	橋上工事完了
20	三内川道路	河川架橋	個人	民間	2020.3.24	2020.4.7	第71号	橋上工事完了
21	三内川道路	河川架橋	個人	民間	2020.4.7	2020.4.9	第92号	橋上工事完了
22	三内川道路	河川架橋	個人	民間	2020.4.7	2020.4.9	第93号	橋上工事完了
23	三内川道路	河川架橋	個人	民間	2020.4.7	2020.4.9	第94号	橋上工事完了
24	三内川道路	河川架橋	個人	民間	2020.4.7	2020.4.9	第95号	橋上工事完了
25	三内川道路	河川架橋	個人	民間	2020.4.7	2020.4.9	第96号	橋上工事完了
26	三内川道路	河川架橋	個人	民間	2020.4.21	2020.4.22	第148号	橋上工事完了
27	三内川道路	河川架橋	個人	民間	2020.4.20	2020.4.22	第150号	橋上工事完了
28	三内川道路	河川架橋	個人	民間	2020.4.21	2020.4.22	第149号	橋上工事完了
29	三内川道路	河川架橋	個人	民間	2020.4.20	2020.4.20	第170号	橋上工事完了
30	三内川道路	河川架橋	個人	民間	2020.4.30	2020.5.7	第171号	橋上工事完了
31	三内川道路	河川架橋	個人	民間	2020.5.8	2020.5.14	第218号	橋上工事完了
32	三内川道路	河川架橋	個人	民間	2020.5.11	2020.5.13	第227号	橋上工事完了
33	三内川道路	河川架橋	個人	民間	2020.5.10	2020.5.20	第280号	橋上工事完了
34	三内川道路	河川架橋	個人	民間	2020.5.19	2020.5.22	第272号	橋上工事完了
35	三内川道路	河川架橋	個人	民間	2020.5.25	2020.5.26	第296号	橋上工事完了
36	三内川道路	河川架橋	個人	民間	2020.5.27	2020.5.29	第304号	橋上工事完了
37	三内川道路	河川架橋	個人	民間	2020.6.4	2020.6.11	第354号	橋上工事完了
38	三内川道路	河川架橋	個人	民間	2020.6.15	2020.6.18	第376号	橋上工事完了
39	三内川道路	河川架橋	個人	民間	2020.6.19	2020.6.23	第416号	橋上工事完了
40	三内川道路	河川架橋	個人	民間	2020.6.19	2020.6.22	第424号	橋上工事完了
41	三内川道路	河川架橋	個人	民間	2020.6.22	2020.6.23	第427号	橋上工事完了
42	三内川道路	河川架橋	個人	民間	2020.6.22	2020.6.23	第428号	橋上工事完了
43	三内川道路	河川架橋	個人	民間	2020.6.23	2020.6.24	第430号	橋上工事完了
44	三内川道路	河川架橋	個人	民間	2020.6.24	2020.6.25	第438号	橋上工事完了
45	三内川道路	河川架橋	個人	民間	2020.6.28	2020.7.1	第436号	橋上工事完了
46	三内川道路	河川架橋	個人	民間	2020.6.30	2020.7.7	第486号	橋上工事完了
47	三内川道路	河川架橋	個人	民間	2020.6.30	2020.7.7	第487号	橋上工事完了

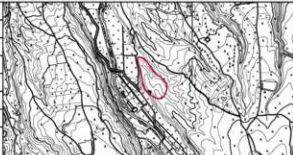
No.	道路名	種別	開業予定期	開通予定期	開通日	延長(km)	文書番号	通知内容
48	山本(1)道路	河川架橋	個人	民間	2020.7.1	2020.7.3	第488号	橋上工事完了
49	山本(1)道路	河川架橋	個人	民間	2020.7.13	2020.7.14	第529号	橋上工事完了
50	山本(1)道路	河川架橋	個人	民間	2020.7.13	2020.7.14	第530号	橋上工事完了
51	山本(1)道路	河川架橋	個人	民間	2020.7.15	2020.7.17	第542号	橋上工事完了
52	山本(1)道路	河川架橋	個人	民間	2020.7.13	2020.7.20	第562号	橋上工事完了
53	山本(1)道路	河川架橋	個人	民間	2020.7.21	2020.7.21	第563号	橋上工事完了
54	山本(1)道路	河川架橋	個人	民間	2020.7.22	2020.7.29	第583号	橋上工事完了
55	山本(1)道路	河川架橋	個人	民間	2020.7.20	2020.8.5	第609号	橋上工事完了
56	山本(1)道路	河川架橋	個人	民間	2020.8.2	2020.8.11	第626号	橋上工事完了
57	山本(1)道路	河川架橋	個人	民間	2020.8.30	2020.8.21	第667号	橋上工事完了
58	山本(1)道路	河川架橋	個人	民間	2020.8.30	2020.8.21	第668号	橋上工事完了
59	山本(1)道路	河川架橋	個人	民間	2020.8.31	2020.8.24	第679号	橋上工事完了
60	山本(1)道路	河川架橋	個人	民間	2020.8.35	2020.8.28	第685号	橋上工事完了
61	山本(1)道路	河川架橋	個人	民間	2020.8.27	2020.8.31	第714号	橋上工事完了
62	山本(1)道路	河川架橋	個人	民間	2020.9.28	2020.9.30	第810号	橋上工事完了
63	山本(1)道路	河川架橋	個人	民間	2020.9.29	2020.10.1	第819号	橋上工事完了
64	山本(1)道路	河川架橋	個人	民間	2020.9.20	2020.9.30	第812号	橋上工事完了
65	山本(1)道路	河川架橋	個人	民間	2020.10.1	2020.10.5	第839号	橋上工事完了
66	山本(1)道路	河川架橋	個人	民間	2020.10.5	2020.10.8	第841号	橋上工事完了
67	山本(1)道路	河川架橋	個人	民間	2020.10.7	2020.10.8	第847号	橋上工事完了
68	山本(1)道路	河川架橋	個人	民間	2020.10.12	2020.10.14	第870号	橋上工事完了
69	山本(1)道路	河川架橋	個人	民間	2020.10.14	2020.10.16	第871号	橋上工事完了
70	山本(1)道路	河川架橋	個人	民間	2020.10.19	2020.10.20	第878号	橋上工事完了
71	山本(1)道路	河川架橋	個人	民間	2020.10.21	2020.10.22	第897号	橋上工事完了
72	山本(1)道路	河川架橋	個人	民間	2020.10.23	2020.10.28	第915号	橋上工事完了
73	山本(1)道路	河川架橋	個人	民間	2020.10.26	2020.10.28	第916号	橋上工事完了
74	山本(1)道路	河川架橋	個人	民間	2020.10.27	2020.10.28	第917号	橋上工事完了
75	山本(1)道路	河川架橋	個人	民間	2020.11.6	2020.11.10	第946号	橋上工事完了
76	山本(1)道路	河川架橋	個人	民間	2020.11.20	2020.11.23	第1006号	橋上工事完了
77	山本(1)道路	河川架橋	個人	民間	2020.11.24	2020.11.27	第1060号	橋上工事完了
78	山本(1)道路	河川架橋	個人	民間	2020.11.27	2020.11.30	第1017号	橋上工事完了
79	山本(1)道路	河川架橋	個人	民間	2020.11.30	2020.12.4	第1043号	橋上工事完了
80	山本(1)道路	河川架橋	個人	民間	2020.12.9	2020.12.10	第1089号	橋上工事完了
81	山本(1)道路	河川架橋	個人	民間	2020.12.11	2020.12.14	第1090号	橋上工事完了
82	山本(1)道路	河川架橋	個人	民間	2020.12.18	2020.12.22	第1113号	橋上工事完了
83	山本(1)道路	河川架橋	個人	民間	2020.12.24	2020.12.24	第1129号	橋上工事完了

第Ⅱ章 埋蔵文化財包蔵地の登録等


青森市内における周知の埋蔵文化財包蔵地（以下、「遺跡」）は、令和3年1月31日現在で、昨年度より2遺跡増加し、計428遺跡（青森地区325遺跡、浪岡地区103遺跡）となった。新規登録・範囲変更の詳細については、以下のとおりである。

第1節 新規登録・範囲変更遺跡

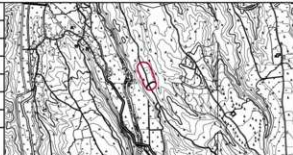
新規登録遺跡は、山吹（5）遺跡、樽沢村元（3）遺跡である。山吹（5）遺跡は、当委員会の分布調査結果、樽沢村元（3）遺跡は、青森県教育委員会の試掘調査結果によるものである。範囲変更遺跡は、山吹（1）遺跡、山吹（3）遺跡、新城平岡（4）遺跡である。山吹（1）遺跡、山吹（3）遺跡は、当委員会が実施した分布調査結果、新城平岡（4）遺跡は、試掘調査結果によるものである。

遺跡番号	201-444	
遺跡名	山吹(5)遺跡	
所在地	青森市大字大別内字山吹	
種別	散布地	
時代	縄文	
遺物	縄文土器・石器	
登録年月日	令和2年7月1日(青教文第459号)	
備考	新規登録: 分布調査結果による。	

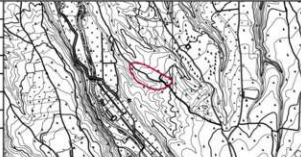
第1図 山吹(5)遺跡範囲 (S=1/25,000)

遺跡番号	201-445	
遺跡名	樽沢村元(3)遺跡	
所在地	青森市浪岡大字樽沢字村元	
種別	集落跡	
時代	平安	
遺物	—	
登録年月日	令和2年7月14日(青教文第518号)	
備考	範囲変更: 県教委の試掘調査結果による。	


第2図 樽沢村元(3)遺跡変更後範囲 (S=1/25,000)

遺跡番号	201-186	
遺跡名	山吹(1)遺跡	
所在地	青森市大字大別内字山吹	
種別	散布地	
時代	縄文	
遺物	縄文土器	
登録年月日	令和2年7月1日(青教文第459号)	
備考	範囲変更: 分布調査結果による。	

第3図 山吹(1)遺跡変更後範囲 (S=1/25,000)

遺跡番号	201-188	
遺跡名	山吹(3)遺跡	
所在地	青森市大字大別内字山吹	
種別	散布地	
時代	縄文	
遺物	縄文土器・石製品	
登録年月日	令和2年7月1日(青教文第459号)	
備考	範囲変更: 分布調査結果による。	

第4図 山吹(3)遺跡変更後範囲 (S=1/25,000)

遺跡番号	201-074	
遺跡名	新城平岡(4)遺跡	
所在地	青森市大字新城字平岡	
種別	集落跡	
時代	平安	
遺物	遺物なし	
登録年月日	令和2年12月16日(青教文第1093号)	
備考	範囲変更: 試掘調査結果による。	

第5図 新城平岡(4)遺跡変更後範囲 (S=1/25,000)

第三章 分布調査及び試掘・確認調査

第1節 分布調査

今年度は、大別内地区の分布調査を実施した。

大別内地区の山中において、土器や石を発見したという市民からの情報が寄せられたため、発見者の案内で6月5日に分布調査を実施した。その結果、山吹(3)遺跡西側の隣接地において、広範囲に伐採されており、斜面上方の平坦面から縄文時代後期の土器(第6図1)や三角形岩版(第6図2)、複数の礫、斜面下方から縄文時代中期の土器を確認した。また、この地点から沢を隔てた西側の地点でも、縄文時代前～中期の土器を確認した。このほか、山吹(1)遺跡北側の隣接地において伐採された状況が認められ、縄文土器を確認したほか、付近の林の中から1mを超える大型の礫を複数確認した。その後、6月15日にさらに対象範囲を広げて分布調査を実施した結果、山吹(3)遺跡より400m北側の伐採された範囲から縄文土器を確認した。また、山吹(3)遺跡から沢を隔てた西側の丘陵において、林道の斜面から縄文土器や磨製石斧(第6図3)を確認した。

以上の結果により、山吹(1)遺跡北側と山吹(3)遺跡北西側について範囲拡張し、山吹(3)遺跡と沢を隔てた西側の丘陵を山吹(5)遺跡として新規登録した。



写真1 山吹(1)遺跡①(W→)



写真2 山吹(1)遺跡②(N→)



写真3 山吹(3)遺跡①(W→)



写真4 山吹(3)遺跡②(E→)



写真5 山吹(3)遺跡③(S→)



写真6 山吹(3)遺跡④(S→)




写真7 山吹(5)遺跡①(E→)



写真8 山吹(5)遺跡②(E→)



写真9 山吹(5)遺跡③(S→)



第6図・写真10~12 分布調査採集遺物

第2節 試掘・確認調査

今年度は、14遺跡、18件の調査を実施した。三内沢部(3)遺跡、浪館(1)遺跡、沢田遺跡においては、複数地点の調査を実施している。調査結果の概要は、下表のとおりである。

1	遺跡名	三内沢部(2)遺跡	図版番号	第7図
	調査地	大字三内沢部地内	遺跡台帳番号	201-162
	調査原因	共同住宅建築	調査面積	73㎡
	調査期間	令和2年5月11日		
	調査方法	対象地内に14箇所のトレンチを設定。重機及び人力による掘削。		
	調査概要	南半については、以前の建物により削平された状況、北半については、地山付近のプライマリーな土層が残存する状況であったが、遺構・遺物は確認できなかった。トレンチ深さ：1T=40(盛土40)cm、2T=30(盛土30)cm、3T=40(盛土40)cm、4T=50(盛土50)cm、5T=70(盛土70)cm、6T=30(盛土30)cm、7T=60(盛土30)cm、8T=50(盛土30)cm、9T=40(盛土20)cm、10T=50(盛土30)cm、11T=70(盛土30)cm、12T=70(盛土40)cm、13T=90(盛土50)cm、14T=100(盛土60)cm。		
調査後措置	慎重工事で施工。			
2	遺跡名	新田(1)・(2)遺跡	図版番号	第8・9図
	調査地	石江四丁目地内	遺跡台帳番号	201-078・080
	調査原因	給油所解体・新築	調査面積	28㎡
	調査期間	令和2年5月18日		
	調査方法	既設給油所解体に際して、コンクリートが撤去された地点について、5箇所のトレンチを設定。重機及び人力による掘削。		
	調査概要	既存のガソリンスタンド建築時に全体に100～120cmの盛土が施された後、北半に厚さ50cmでコンクリートが敷設された状況を確認。盛土下位にはプライマリーな土層が残存し、全てのトレンチで平安時代と考えられる土坑・溝跡などの遺構を確認したほか、土師器・須恵器が出土。トレンチ深さ：1T=160(コンクリート・盛土120)cm、2T=130(コンクリート・盛土120)cm、3T=150(コンクリート・盛土120)cm、4T=140(盛土100)cm、5T=180(盛土110)cm。		
調査後措置	協議の結果、遺構面下位に掘削が及びふ設計となっていた新規の埋設物については、地下の埋蔵文化財に影響しないよう配置や規模の設計を変更。解体・新築工事については、念のため、工事立会により施工。			
3	遺跡名	上野遺跡	図版番号	第10・11図
	調査地	浪岡大字樽沢字村元地内	遺跡台帳番号	201-338
	調査原因	土地売買	調査面積	47㎡
	調査期間	令和2年7月31日		
	調査方法	対象地内に8箇所のトレンチを設定。重機・人力による掘削。		
	調査概要	地表面から40～70cmの深さまで盛土が認められたが、下位はプライマリーな土層が残存しており、1、3、5、6、8Tより平安時代と考えられる溝跡、土坑などを確認したほか、土師器が出土した。トレンチ深さ：1T=80(盛土40)cm、2T=80(盛土50)cm、3T=80(盛土50)cm、4T=90(盛土40)cm、5T=80(盛土55)cm、6T=100(盛土70)cm、7T=110(盛土65)cm、8T=80(盛土70)cm。		
調査後措置	建築等を計画する際には遺構面に達しない工法の検討が必要であり、計画が具体化した段階で事前に相談のうえ、文化財保護法の届出を提出するよう伝えた。			
4	遺跡名	三内沢部(3)遺跡①	図版番号	第12図
	調査地	大字三内沢部地内	遺跡台帳番号	201-239
	調査原因	住宅建築	調査面積	22㎡
	調査期間	令和2年9月25日		
	調査方法	対象地内に6箇所のトレンチを設定。重機・人力による掘削。		
	調査概要	全体的に厚さ60～100cmの盛土の下位からプライマリーな土層が認められ、5Tより時期不明の溝状遺構1基を確認。遺物なし。対象地東隣で青森県教育委員会が実施した東北幹線建設に係る発掘調査では、縄文時代の遺物を少量包含する沢が検出されており、今回の調査で確認された遺構については、遺物が認められなかったものの、同様の遺構と考えられる。トレンチ深さ：1T=100(盛土60)cm、2T=120(盛土80)cm、3T=150(盛土100)cm、4T=150(盛土90)cm、5T=150(盛土70)cm、6T=120(盛土70)cm。		
調査後措置	建築に係る基礎深度は遺構面まで達しないものの、浄化槽の掘削深度が地山以下に達する可能性があるため、工事立会により施工。			

5	遺跡名	野田遺跡	図版番号	第13・14図
	調査地	大字四ツ石字里見地内	遺跡台帳番号	201-439
	調査原因	農業用倉庫建築	調査面積	14㎡
	調査期間	令和2年9月28日		
	調査方法	対象地内に6箇所のトレンチを設定。重機・人力による掘削。		
	調査概要	厚さ10～20cmの砂利の低位からプライマリーな土層が認められ、1・2Tよりビット、3～6Tより竪穴建物跡を確認したほか、土師器・須恵器が出土。トレンチ深さ：1T=65(盛土10)cm, 2T=65(盛土20)cm, 3T=65(盛土20)cm, 4T=65(盛土20)cm, 5T=65(盛土20)cm, 6T=75(盛土20)cm。		
	調査後措置	建築に係る基礎深度が遺構面に達しない設計であったが、念のため工事立会により施工。		
6	遺跡名	沢田遺跡①	図版番号	第15・16図
	調査地	造道三丁目地内	遺跡台帳番号	201-051
	調査原因	住宅建築	調査面積	20㎡
	調査期間	令和2年10月7日		
	調査方法	対象地内に6箇所のトレンチを設定。重機・人力による掘削。		
	調査概要	1～4Tは、以前建っていた建築物により削平・攪乱が認められたが、5・6Tでは厚さ50～60cmの砂利やシラス盛土の低位からプライマリーな土層が認められ、5・6Tから同一の遺構と考えられる平安時代の竪穴建物跡1棟、6Tよりビット1基を確認したほか、平安時代の土師器が出土。トレンチ深さ：1T=65cm, 2T=65cm, 3T=65(盛土20)cm, 4T=65(盛土30)cm, 5T=65(盛土50)cm, 6T=75(盛土60)cm。		
	調査後措置	建築に係る基礎深度が遺構面に達しない設計であったが、念のため工事立会により施工。		
7	遺跡名	浪館(1)遺跡①	図版番号	第17図
	調査地	大字三内字丸山地内	遺跡台帳番号	201-011
	調査原因	土地売買	調査面積	18㎡
	調査期間	令和2年10月8日		
	調査方法	対象地内に6箇所のトレンチを設定。重機・人力による掘削。		
	調査概要	地表面よりわずかな掘削で地山が露出し、地山面にキョビラ痕が認められたことから、宅地造成時に削平されたと考えられる。トレンチ深さ：1T=20cm, 2T=30cm, 3T=20cm, 4T=30cm, 5T=20cm, 6T=20cm。		
	調査後措置	建築等の計画が具体化した段階で、文化財保護法に基づく届出を提出するよう伝えた。		
8	遺跡名	小柳遺跡	図版番号	第18・19図
	調査地	小柳二丁目地内	遺跡台帳番号	201-059
	調査原因	住宅建築	調査面積	11㎡
	調査期間	令和2年10月17日		
	調査方法	対象地内に4箇所のトレンチを設定。重機・人力による掘削。		
	調査概要	厚さ95～100cmの盛土直下から地山を確認し、削平・盛土造成された状況であったが、1Tから時期不明の土坑1基、3Tから平安時代の溝跡1条、土坑1基を確認したほか、土師器・須恵器が出土。トレンチ深さ：1T=100(盛土95)cm, 2T=95(盛土95)cm, 3T=100(盛土100)cm, 4T=100(盛土100)cm。		
	調査後措置	住宅建築に係る基礎深度が盛土内に留まる設計であることから、慎重工事で施工。		
9	遺跡名	岡本遺跡	図版番号	第20・21図
	調査地	浪岡大字五本松字岡本地内	遺跡台帳番号	201-401
	調査原因	住宅建築	調査面積	14㎡
	調査期間	令和2年11月5日		
	調査方法	対象地内に5箇所のトレンチを設定。重機・人力による掘削。		
	調査概要	厚さ30～60cmの黒色土の盛土下位からプライマリーな土層が認められ、1Tより平安時代の竪穴建物跡1棟、2Tより平安時代のビット1基、4Tより平安時代の竪穴建物跡1棟、3・5Tより平安時代の土坑1基を確認したほか、土師器・須恵器が出土。トレンチ深さ：1T=80(盛土30)cm, 2T=100(盛土50)cm, 3T=105(盛土60)cm, 4T=70(盛土30)cm, 5T=80(盛土30)cm。		
	調査後措置	基礎深度が遺構面まで達しない設計であったため、住宅建築については慎重工事とし、予定地内の庭木の伐根については工事立会により施工。		

10	遺跡名	沢田遺跡②	図版番号	第22・23図
	調査地	造道三丁目地内	遺跡台帳番号	201-051
	調査原因	土地売買（住宅建築）	調査面積	18㎡
	調査期間	令和2年11月6日		
	調査方法	対象地内に6箇所のトレンチを設定。重機・人力による掘削。		
	調査概要	厚さ60～80cmの砂利等の盛土の下位からプライマリーな土層が認められ、1Tより平安時代の土坑1基、ピット1基、2・4Tより平安時代の溝跡1条、5・6Tから平安時代の土坑1基を確認したほか、土師器が出土。トレンチ深さ：1T=80（盛土60）cm、2T=90（盛土80）cm、3T=90（盛土90）cm、4T=90（盛土70）cm、5T=80（盛土80）cm、6T=80（盛土60）cm。		
調査後措置	建築等を計画する際には遺構面に達しない工法の検討が必要であり、計画が具体化した段階で事前に相談のうえ、文化財保護法の届出を提出するよう伝えた。			
11	遺跡名	浪館（1）遺跡②	図版番号	第24図
	調査地	大字三内字丸山地内	遺跡台帳番号	201-011
	調査原因	土地売買	調査面積	A:19㎡・B:30㎡・C:45㎡
	調査期間	令和2年11月10日～11月13日		
	調査方法	3地区（A～C地区）を対象とし、A地区：4箇所、B地区：6箇所、C地区：8箇所のトレンチを設定。重機・人力に掘削。		
	調査概要	【A地区】厚さ10～20cmの砂利の下位からプライマリーな土層が認められ、1Tより平安時代の溝跡1条、土坑1基、3・4Tより平安時代の溝跡各1条を確認したほか、土師器が出土。トレンチ深さ：1T=40（盛土20）cm、2T=40（盛土10）cm、3T=30（盛土10）cm、4T=40（盛土20）cm。 【B地区】全体的に宅地造成による削平や攪乱が認められ、特に東側の1～3Tは地表面から地山まで極端に浅い状況となっており、遺構・遺物は確認できなかった。トレンチ深さ：1T=10cm、2T=20cm、3T=20cm、4T=50cm、5T=50cm、6T=50cm。 【C地区】全体的に厚さ140～200cmで盛土されており、盛土下位の地山には重機のキャタピラ痕が認められ、B地区同様に宅地造成により削平・盛土された状況であった。遺構・遺物は認められなかった。トレンチ深さ：1T=160（盛土160）cm、2T=140（盛土140）cm、3T=190（盛土190）cm、4T=185（盛土185）cm、5T=200（盛土200）cm、6T=200（盛土200）cm、7T=200（盛土200）cm、8T=190（盛土190）cm。		
調査後措置	【A地区】遺構面が浅いため、建築等を計画する場合には、保護盛土など遺構面に達しない工法の検討が必要となる旨伝えた。 【B・C地区】建築等の計画が具体化した段階で、文化財保護法に基づく届出を提出するよう伝えた。			
12	遺跡名	近野遺跡	図版番号	第25図
	調査地	大字安田字近野地内	遺跡台帳番号	201-065
	調査原因	住宅建築	調査面積	18㎡
	調査期間	令和2年11月19日		
	調査方法	対象地内に5箇所のトレンチを設定。重機・人力による掘削。		
	調査概要	全体に厚さ20～100cmで盛土されており、下位からプライマリーな土層が認められたが、遺構・遺物は確認できなかった。トレンチ深さ：1T=150（盛土100）cm、2T=150（盛土70）cm、3T=150（盛土100）cm、4T=160（盛土100）cm、5T=80（盛土20）cm。		
調査後措置	基礎深度が遺構面まで達しない設計であるため、住宅建築については慎重工事とし、予定地内の土留工事については工事立会により施工。			
13	遺跡名	三内沢部（3）遺跡②	図版番号	第26図
	調査地	大字三内字沢部地内	遺跡台帳番号	201-239
	調査原因	住宅建築	調査面積	38㎡
	調査期間	令和2年11月27日		
	調査方法	対象地内に5箇所のトレンチを設定。重機・人力による掘削。		
	調査概要	部分的な攪乱が認められたが、全体的にプライマリーな土層が認められ、2Tより時期不明の土坑1基、4Tより平安時代と考えられる溝跡1条を確認。遺物は確認できなかった。トレンチ深さ：1T=60cm、2T=40cm、3T=60cm、4T=60cm、5T=75cm。		
調査後措置	基礎深度が遺構面に達しないように保護盛土により施工する予定。設計が固まった段階で事前に相談のうえ、文化財保護法に基づく届出を提出するよう伝えた。			

14	遺跡名	新城平圃 (4) 遺跡隣接地	図版番号	第 27 図
	調査地	大字新城字平圃地内	遺跡台帳番号	201-074
	調査原因	土地売買	調査面積	18㎡
	調査期間	令和 2 年 12 月 9 日		
	調査方法	対象地内に 4 箇所のトレンチを設定。重機・人力による掘削。		
	調査概要	対象地は、遺跡南側の隣接地にあたり、部分的に擾乱が認められたが、全体的にプライマリーな堆積が認められ、1Tより時期不明のビット1基、4Tより平安時代と考えられる竪穴建物跡1棟を確認した。遺物は確認できなかった。トレンチ深さ：1T=75cm, 2T=60cm, 3T=60cm, 4T=40cm。		
	調査後措置	調査結果を基に遺跡範囲を南側に拡張(第2章参照)。建築等の計画にあたっては、事前に協議のうえ掘削深度が遺構面に達しない工法、または4T付近を回避して建築する必要がある旨伝えた。		
15	遺跡名	三内沢部 (1) 遺跡	図版番号	第 28・29 図
	調査地	大字三内字沢部地内	遺跡台帳番号	201-064
	調査原因	事務所建築	調査面積	24㎡
	調査期間	令和 2 年 12 月 16 日		
	調査方法	対象地内に 7 箇所のトレンチを設定。重機・人力による掘削。		
	調査概要	1Tを除いて、全体的に削平により土層が薄く、北側の2・5Tで擾乱が認められたが、南側ではプライマリーな堆積がわずかに残存しており、1Tより縄文時代の土坑1基、3Tより時期不明の溝跡1条を確認したほか、縄文土器が出土。トレンチ深さ：1T=55cm, 2T=10cm, 3T=10cm, 4T=10cm, 5T=20cm, 6T=10cm, 7T=20cm。		
	調査後措置	遺構が確認された南側を回避して建築する計画となったが、建築工事については、念のため工事立会により施工予定。		
16	遺跡名	山元 (3) 遺跡	図版番号	第 30 図
	調査地	浪岡大字杉沢字山元地内	遺跡台帳番号	201-383
	調査原因	事務所建築	調査面積	9㎡
	調査期間	令和 2 年 12 月 18 日		
	調査方法	対象地内に 2 箇所のトレンチを設定。重機・人力による掘削。		
	調査概要	全体に厚さ 180 ~ 200cm で盛土がされており、下位からプライマリーな堆積が認められ、1・2Tより同一の遺構と考えられる溝跡1条を確認。遺物は確認できなかった。トレンチ深さ：1T=230(盛土200)cm, 2T=210(盛土180)cm。		
	調査後措置	遺構面まで掘削が達しない計画であるため、慎重工事で施工。		
17	遺跡名	沢田遺跡③	図版番号	第 31 図
	調査地	造道三丁目地内	遺跡台帳番号	201-051
	調査原因	住宅建築	調査面積	17㎡
	調査期間	令和 2 年 12 月 28 日		
	調査方法	対象地内に 5 箇所のトレンチを設定。重機・人力による掘削。		
	調査概要	全体に厚さ 70 ~ 80cm で盛土がされており、下位から耕作土とみられる黒色土を挟んで、平安時代の遺物包含層を確認し、土師器が出土。トレンチ深さ：1T=110(盛土80)cm, 2T=120(盛土80)cm, 3T=120(盛土80)cm, 4T=100(盛土70)cm, 5T=100(盛土70)cm。		
	調査後措置	基礎深度が遺構面に達しない計画であるが、設計の詳細が固まった段階で、事前に相談のうえ、文化財保護法の届出を提出するよう伝えた。		
18	遺跡名	浪館(1)遺跡③	図版番号	第 32 図
	調査地	大字三内字丸山地内	遺跡台帳番号	201-011
	調査原因	住宅建築	調査面積	16㎡
	調査期間	令和 3 年 1 月 25 日		
	調査方法	対象地内に 4 箇所のトレンチを設定。重機・人力による掘削。		
	調査概要	全体に厚さ 90 ~ 120cm で盛土が認められた。東側の1・2Tでは掘削を受けて盛土直下が地山となっており、西側の3・4Tでは盛土下位にプライマリーな堆積が認められたが、遺構・遺物は確認できなかった。トレンチ深さ：1T=105(盛土90)cm, 2T=100(盛土100)cm, 3T=160(盛土120)cm, 4T=150(盛土110)cm。		
	調査後措置	建築等の計画が具体化した段階で、事前に協議のうえ、文化財保護法に基づく届出を提出するよう伝えた。		



写真13 1T(S→)



写真14 5T(S→)



写真15 9T(S→)



写真16 12T(S→)



写真17 14T(W→)




写真18 14T断面(W→)

第7図・写真13～18 三内沢部(2)遺跡

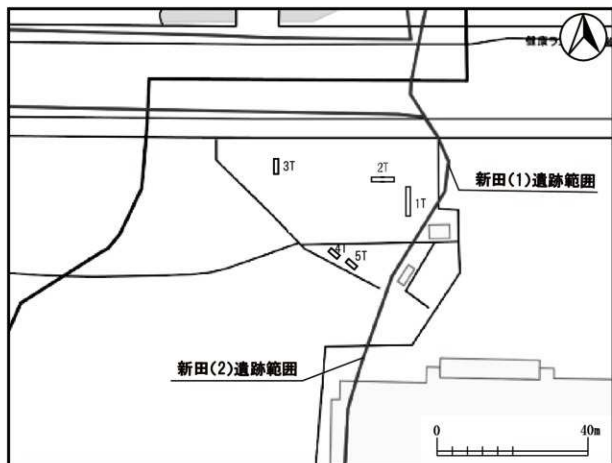


写真 19 1T (S→)



写真 20 1T 土坑 (N→)



写真 21 2T 溝跡 (E→)



写真 22 3T 溝跡 (S→)

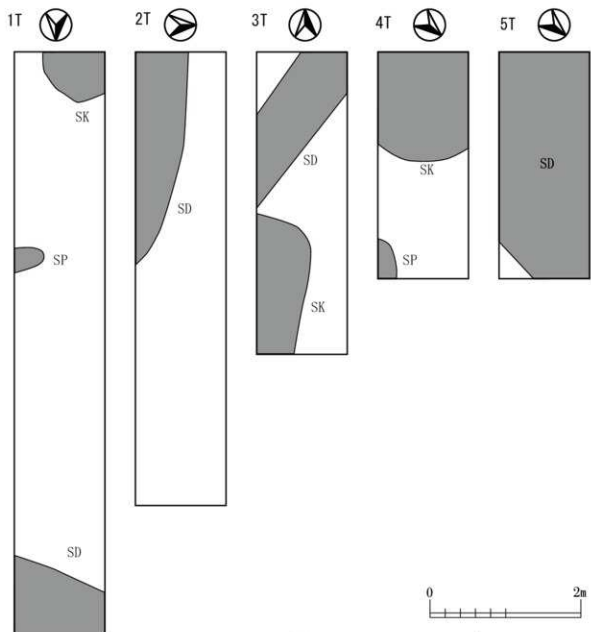


写真 23 4T 土坑 (SE→)



写真 24 5T 溝跡 (SE→)

第 8 図・写真 19～24 新田 (1)・(2) 遺跡



第9図・写真 25～31 新田(1)・(2)遺跡遺構確認状況及び出土遺物


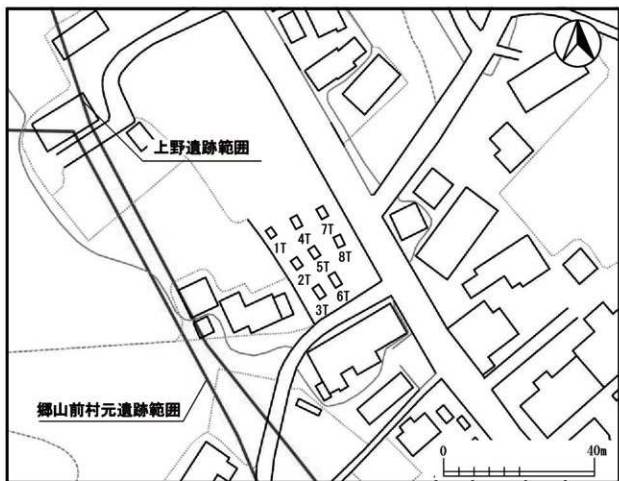


写真32 3T溝跡(N→)



写真33 3T溝跡断面(E→)



写真34 5T溝跡(N→)



写真35 6T溝跡(N→)



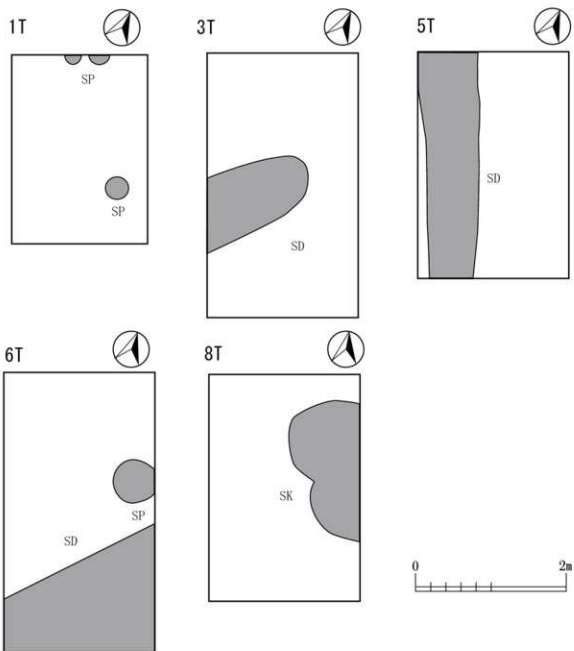


写真36 6T溝跡断面(W→)



写真37 8T土坑(S→)

第10図・写真32～37 上野遺跡



第11図・写真38～41 上野遺跡遺構確認状況・出土遺物

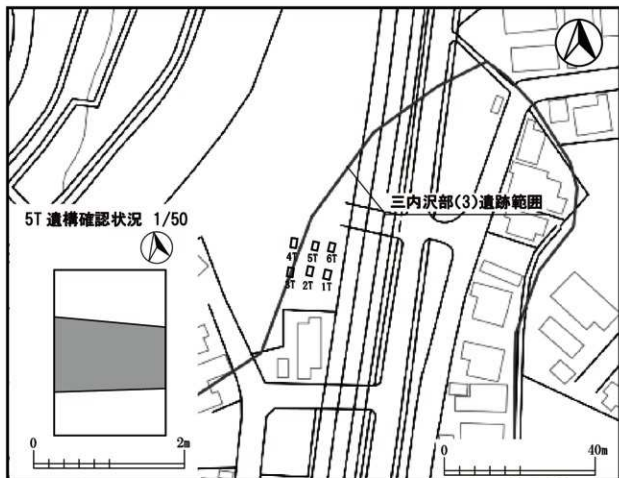


写真42 1T(S→)



写真43 3T (S→)



写真44 3T断面(S→)



写真45 5T溝跡(S→)



写真46 5T断面(S→)



写真47 6T (S→)

第12図・写真42～47 三内沢部(3)遺跡①

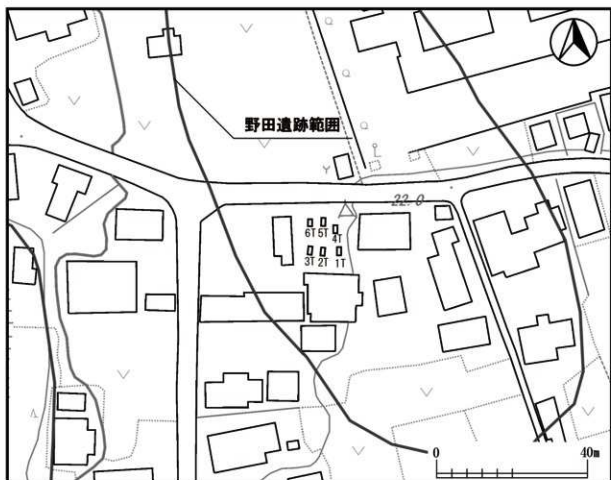


写真48 2T(S→)



写真49 3T(S→)



写真50 3T断面(W→)



写真51 4T(S→)



写真52 6T(S→)



写真53 6T断面(W→)

第13図・写真48～53 野田遺跡

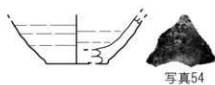
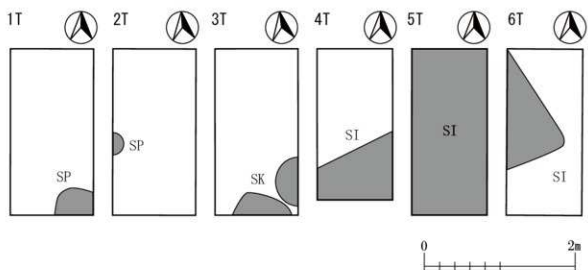


写真54

3T 土師器坏



写真55

3T 土師器甕



写真56

4T 製塩土器



写真57

4T 製塩土器




写真58

4T 須恵器甕



第14図・写真54～58 野田遺跡遺構確認状況及び出土遺物



写真59 1T(E→)




写真60 2T(E→)



写真61 4T(N→)



写真62 5T 竪穴(N→)

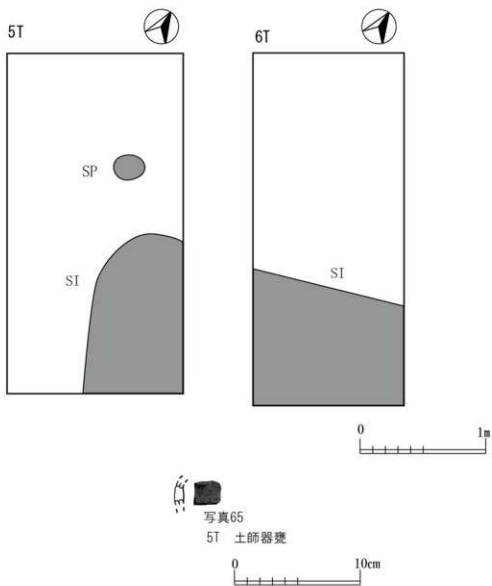


写真63 5T 断面(W→)



写真64 6T 竪穴(S→)

第15図・写真59～64 沢田遺跡①



第16図・写真65 沢田遺跡①遺構確認状況及び出土遺物

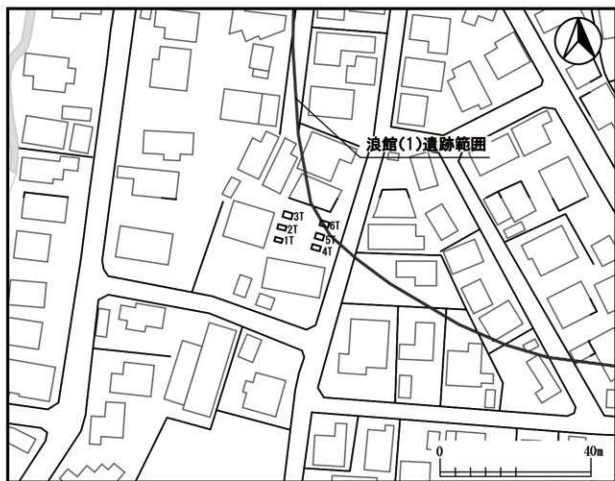


写真66 1T(W→)



写真67 1T断面(S→)



写真68 2T(W→)



写真69 4T(E→)



写真70 5T(E→)



写真71 6T(E→)

第17図・写真66～71 浪館(1)遺跡①

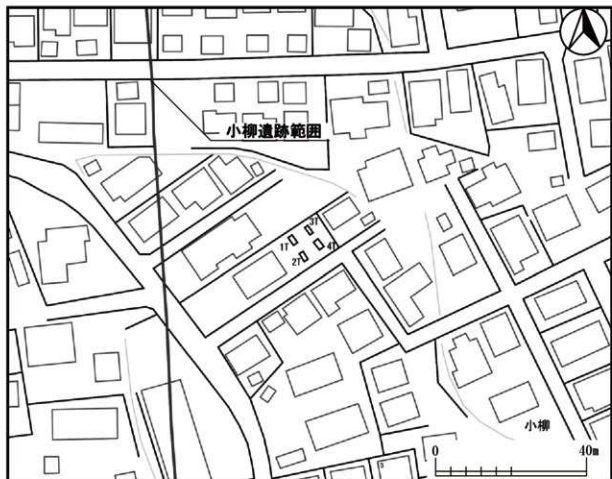


写真72 1T(N→)



写真73 1T断面(W→)



写真74 2T(N→)



写真75 3T(N→)

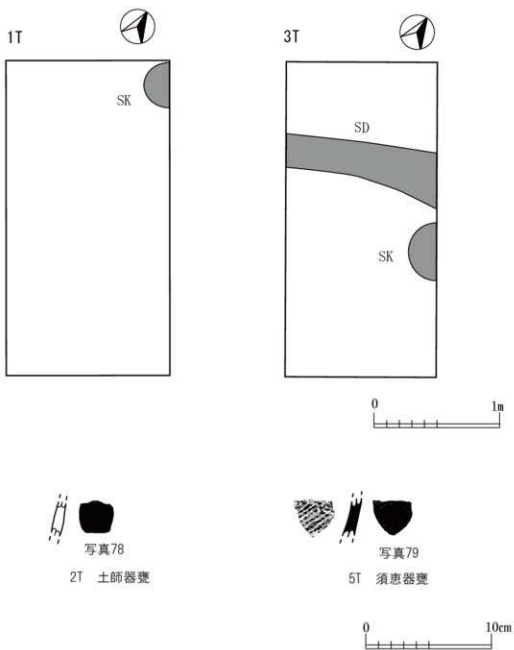


写真76 3T断面(W→)



写真77 8T土坑(S→)

第18図・写真72～77 小柳遺跡



第19図・写真78～79 小柳遺跡遺構確認状況及び出土遺物

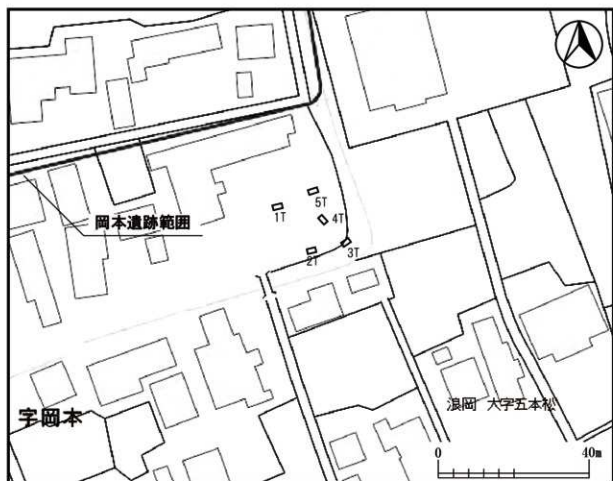


写真80 1T(W→)



写真81 1T断面(S→)



写真82 2T(W→)



写真83 3T(E→)

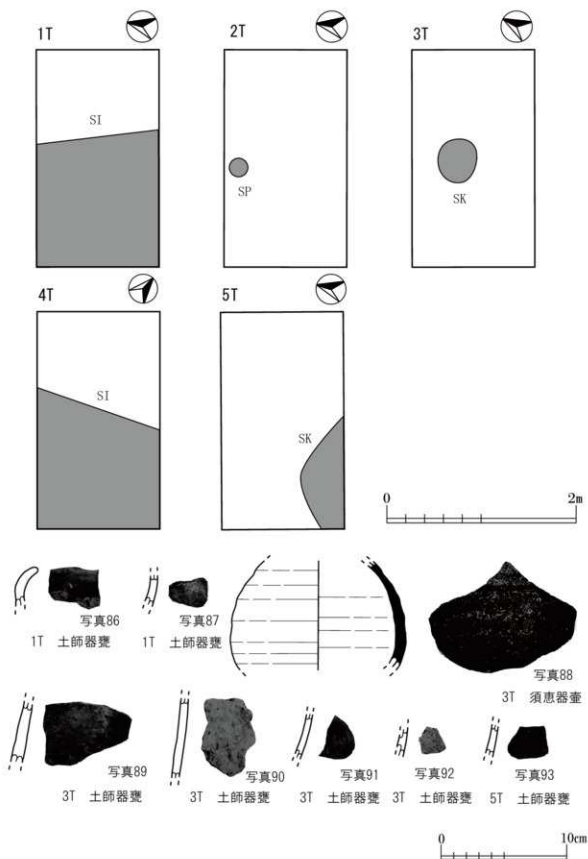


写真84 4T(S→)



写真85 5T(E→)

第20図・写真80～85 岡本遺跡



第21図・写真86～93 岡本遺跡遺構確認状況及び出土遺物

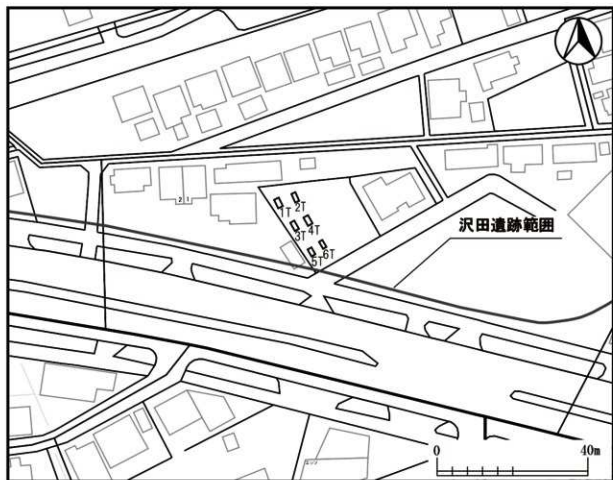


写真94 1T(N→)

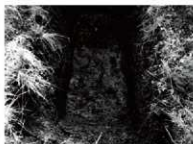


写真95 2T(N→)



写真96 2T断面(W→)



写真97 4T(N→)

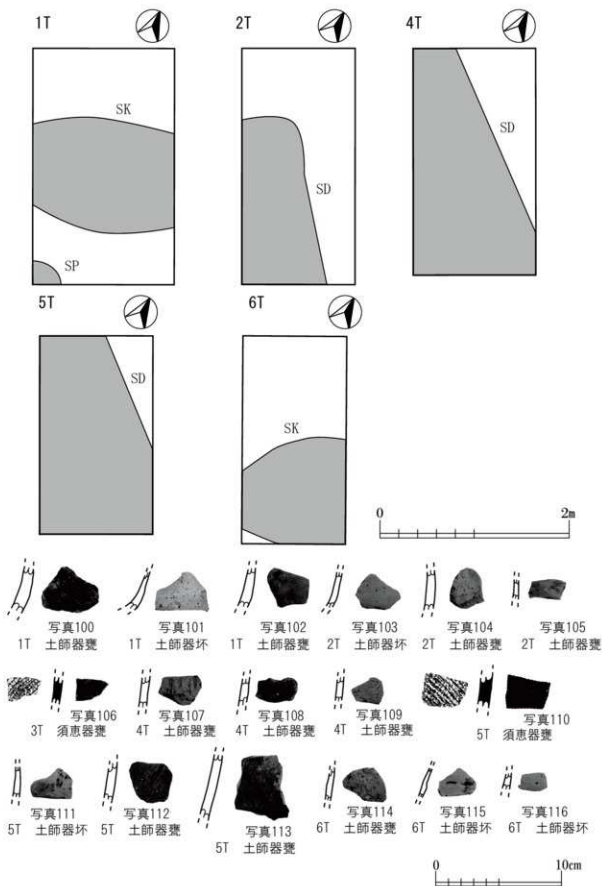


写真98 5T(S→)

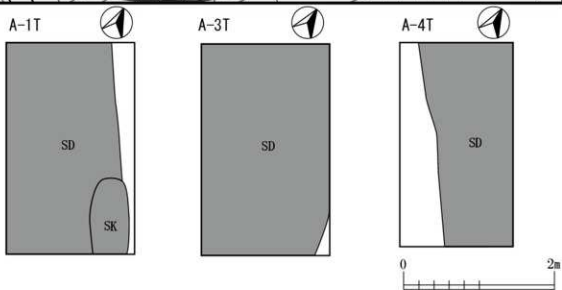


写真99 6T(S→)

第22図・写真94～99 沢田遺跡②



第23図・写真100～116 沢田遺跡②遺構確認状況及び出土遺物



第24図・写真117～122 浪館(1)遺跡②



写真123 A-1T(S→)



写真124 A-1T(S→)



写真125 A-1T断面(W→)



写真126 A-3T(S→)



写真127 4T(S→)



写真128 B-1T(E→)



写真129 B-3T断面(E→)



写真130 B-4T(W→)



写真131 B-6T(W→)



写真132 B-6T断面(S→)



写真133 C-1T(W→)



写真134 C-3T(W→)




写真135 C-3T断面(N→)



写真136 C-5T(W→)



写真137 C-8T(E→)

写真123～137 浪館(1)遺跡②

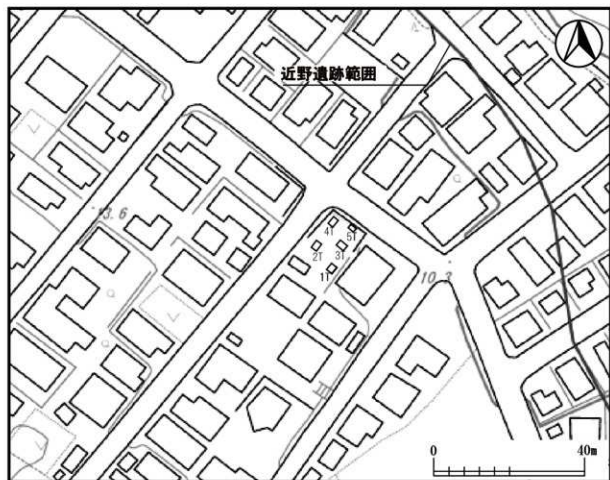


写真138 1T(S→)



写真139 2T(S→)



写真140 3T(N→)



写真141 3T断面(W→)



写真142 4T(E→)

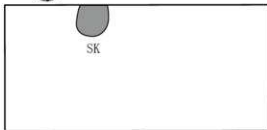


写真143 5T(W→)

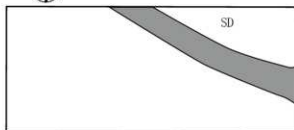
第25図・写真138～143 近野遺跡



2T



4T



0 2m



写真144 2T(W→)



写真145 4T(E→)

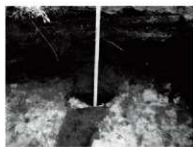


写真146 4T断面(W→)

第26図・写真144～146 三内沢部(3)遺跡②

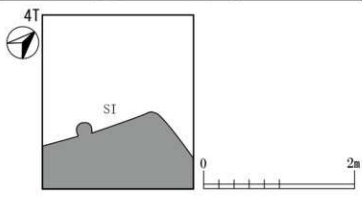
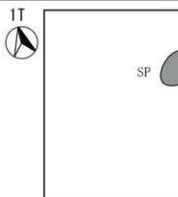
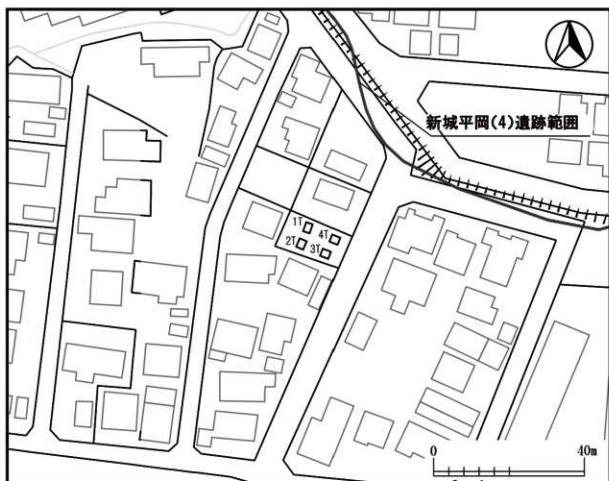


写真147 1T(N→)



写真148 4T(E→)



写真149 4T断面(E→)

第27図・写真147～149 新城平岡(4)遺跡隣接地




写真150 1T(E→)



写真151 1T断面(S→)



写真152 3T(E→)



写真153 3T断面(W→)

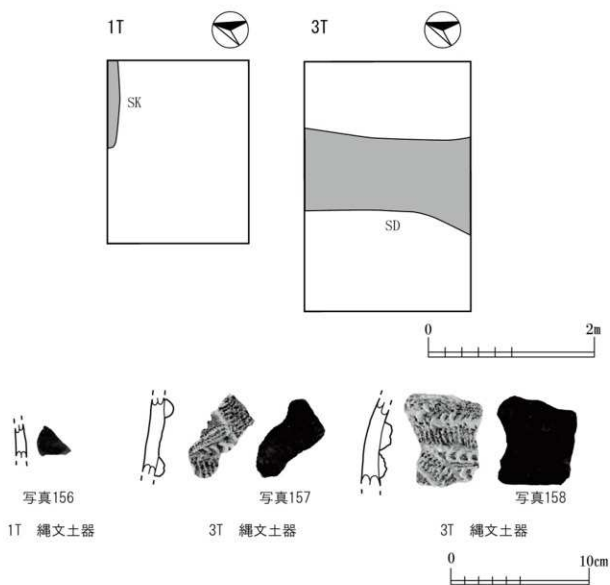


写真154 4T(E→)



写真155 8T土坑(S→)

第28図・写真150～155 三内沢部(1)遺跡



第29図・写真156～158 三内沢部(1)遺跡

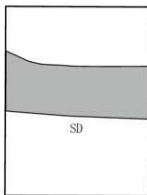
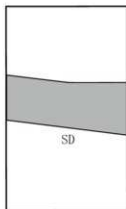
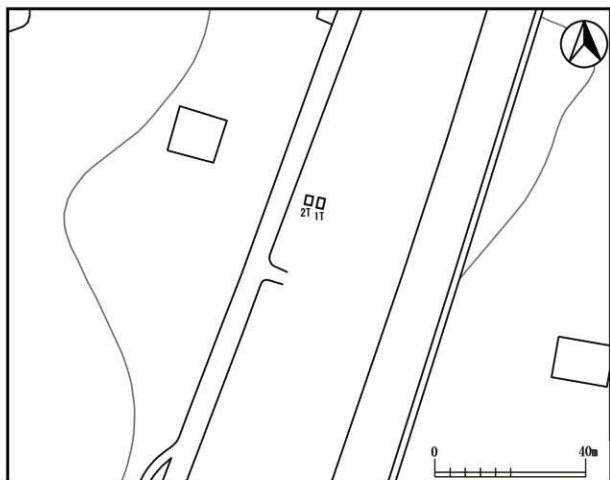


写真159 1T(N→)



写真160 2T(N→)



写真161 2T断面(W→)

第30図・写真159～161 山元(3)遺跡

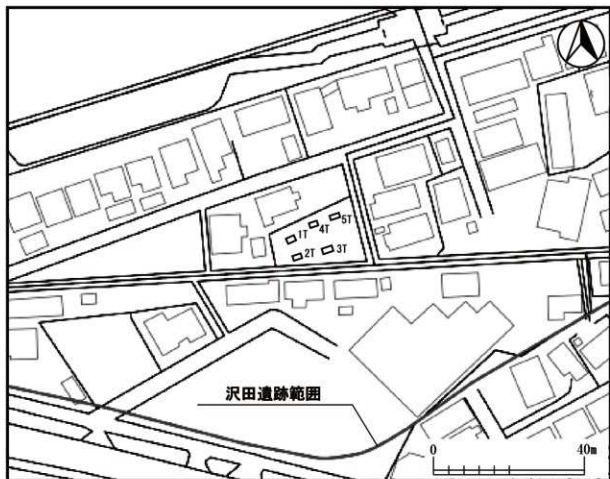


写真162 2T(E→)



写真163 4T(W→)



写真164 4T断面(S→)



写真165
1T 土師器甕



写真166
1T 土師器甕



写真167
2T 土師器坏



写真168
2T 土師器甕



写真169
4T 土師器甕



写真170
5T 土師器甕



写真171
5T 土師器甕



第31図・写真162～171 沢田遺跡③



写真172 1T(E→)



写真173 1T断面(E→)



写真174 2T(E→)



写真175 3T(W→)



写真176 3T断面(E→)



写真177 4T(E→)

第32図・写真172～177 浪館(1)遺跡③

報告書抄録

ふりがな	しないいせきはくつちようさほうこくしょ
書名	市内遺跡発掘調査報告書 29
副書名	
シリーズ名	青森市埋蔵文化財調査報告書
シリーズ番号	第128集
編著者名	設楽政健
編集機関	青森市教育委員会
所在地	〒030-0801 青森県青森市新町一丁目3番7号 青森市役所駅前庁舎 TEL 017-718-1392
発行年月日	西暦2021年3月23日

ふりがな 所収遺跡名	ふりがな 所在地	コード		世界測地系 (JGD2000)		調査 期間	調査面積 ㎡	調査起因
		市町村	遺跡番号	北緯	東経			
三内沢部 (2) 遺跡	青森市大字三内字沢部	02201	162	40° 49' 01"	140° 41' 48"	20200511	73	共同住宅建築
新田 (1) 遺跡	青森市石江4丁目	02201	078	40° 49' 59"	140° 41' 32"	20200518	28	給油所解体・ 除染
新田 (2) 遺跡	青森市石江4丁目	02201	080					
上野遺跡	青森市大字三内字沢部	02201	338	40° 49' 26"	140° 33' 15"	20200731	47	土地売却
三内沢部 (3) 遺跡①	青森市大字三内字沢部	02201	230	40° 49' 06"	140° 41' 35"	20200925	22	住宅建築
野田遺跡	青森市大字三内字野田	02201	430	40° 46' 52"	140° 46' 12"	20200928	14	農業用倉庫建 築
沢田遺跡①	青森市道道3丁目	02201	051	40° 49' 50"	140° 47' 23"	20201007	20	住宅建築
浪館 (1) 遺跡①	青森市大字三内字丸山	02201	011	40° 48' 47"	140° 42' 16"	20201008	18	土地売却
小柳遺跡	青森市小柳2丁目	02201	059	40° 49' 25"	140° 47' 24"	20201017	11	住宅建築
岡本遺跡	青森市浪岡大字五本松字岡本	02201	401	40° 43' 18"	140° 36' 40"	20201105	14	住宅建築
沢田遺跡②	青森市道道3丁目	02201	051	40° 49' 42"	140° 47' 18"	20201106	18	土地売却
浪館 (1) 遺跡②	青森市大字三内字丸山	02201	011	40° 48' 49"	140° 42' 21"	20201110 ～ 20201113	94	土地売却
近野遺跡	青森市大字安田字近野	02201	065	40° 48' 32"	140° 42' 19"	20201119	18	住宅建築
三内沢部 (3) 遺跡②	青森市大字三内字沢部	02201	230	40° 48' 57"	140° 41' 45"	20201127	38	住宅建築
新城平岡 (4) 遺跡隣接地	青森市大字新城字平岡	02201	074	40° 49' 48"	140° 41' 17"	20201209	18	土地売却
三内沢部 (1) 遺跡	青森市大字三内字沢部	02201	064	40° 48' 51"	140° 41' 16"	20201216	24	事務所建築
山元 (3) 遺跡	青森市浪岡大字杉沢字山元	02201	383	40° 43' 20"	140° 34' 53"	20201218	9	事務所建築
沢田遺跡③	青森市道道3丁目	02201	051	40° 49' 44"	140° 47' 21"	20201228	17	住宅建築
浪館 (1) 遺跡③	青森市大字三内字丸山	02201	011	40° 48' 50"	140° 42' 20"	20210125	16	住宅建築

要 約	2020年度に実施した市内遺跡発掘調査事業について、分布調査1件、試掘・確認調査18件の成果及び新規登録・範囲変更遺跡の概要や各事業照会の概要等を所収。
-----	--

既刊埋蔵文化財関係報告書一覧

青森市の文化財	1962	「三内雲道遺跡調査概報」	青森市埋蔵文化財調査報告書	第65集	2003	「雲石山(4)～(7)遺跡発掘調査報告書」	
*	2	1965	「四ツ石遺跡調査概報」	*	第66集	2003	「福山遺跡発掘調査報告書」
*	3	1967	「石橋木遺跡調査概報」	*	第67集	2003	「深沢(3)遺跡発掘調査報告書」
*	4	1970	「三内丸山遺跡調査概報」	*	第68集	2003	「近野遺跡発掘調査報告書」
*	5	1971	「野木和道遺跡調査報告書」	*	第69集	2003	「山内遺跡発掘調査報告書Ⅰ」
*	6	1971	「木橋木遺跡発掘調査報告書」	*	第70集	2003	「小牧野遺跡発掘調査報告書Ⅱ」
*	7	1971	「大久野遺跡Ⅰ報告書」	*	第71集	2004	「福山遺跡発掘調査報告書Ⅱ」
*	8	1972	「福山遺跡発掘調査報告書」	*	第72集	2004	「福山遺跡発掘調査報告書Ⅲ」
*	9	1979	「飯沢遺跡」	*	第73集	2004	「新野遺跡発掘調査報告書Ⅱ」
	1983	「野付崎遺跡調査報告書」	*	第74集	2004	「山内遺跡発掘調査報告書Ⅱ」	
青森市の埋蔵文化財	1983	「野付崎遺跡」	*	第75集	2004	「大久野遺跡Ⅱ報告書」	
	1986	「森崎跡野塚遺跡調査報告書」	*	第76集	2005	「山(3)遺跡発掘調査報告書」	
	1986	「田代木野遺跡発掘調査報告書」	*	第77集	2005	「赤坂遺跡発掘調査報告書」	
	1987	「福内城跡発掘調査報告書」	*	第78集	2005	「三内丸山(8)遺跡発掘調査報告書」	
	1988	「三内丸山Ⅰ遺跡発掘調査報告書」	*	第79集	2005	「山内遺跡発掘調査報告書Ⅲ」	
青森市埋蔵文化財調査報告書			*	第80集	2005	「合子沢古森(2)遺跡発掘調査概報」	
*	第16集	1991	「山吹(1)遺跡発掘調査報告書」	*	第81集	2005	「石江遺跡野塚発掘調査概報」
*	第17集	1992	「埋蔵文化財出土土物調査報告書」	*	第82集	2006	「三内丸山(2)遺跡発掘調査報告書」
*	第18集	1993	「三内丸山(2)遺跡発掘調査概報」	*	第83集	2006	「合子沢古森(2)遺跡発掘調査概報Ⅱ」
*	第19集	1993	「山内遺跡発掘調査報告書」	*	第84集	2006	「新野遺跡発掘調査報告書Ⅲ」
*	第20集	1993	「小牧野遺跡発掘調査概報」	*	第85集	2006	「小牧野遺跡発掘調査報告書Ⅲ」
*	第21集	1994	「山内遺跡詳細分布調査報告書」	*	第86集	2006	「山内遺跡発掘調査報告書Ⅳ」
*	第22集	1994	「小三内遺跡発掘調査報告書」	*	第87集	2006	「新野遺跡発掘調査報告書Ⅳ」
*	第23集	1994	「三内丸山(2)・小三内遺跡発掘調査報告書」	*	第88集	2006	「山内遺跡発掘調査報告書Ⅴ」
*	第24集	1995	「福山遺跡・福(2)遺跡発掘調査報告書」	*	第89集	2006	「陸奥国造館遺跡発掘調査報告書Ⅱ」
*	第25集	1995	「山内遺跡詳細分布調査報告書」	*	第90集	2007	「月見野(1)遺跡発掘調査報告書」
*	第26集	1995	「福(2)遺跡発掘調査報告書」	*	第91集	2007	「山内遺跡発掘調査報告書Ⅵ」
*	第27集	1996	「福(1)遺跡発掘調査概報」	*	第92集	2007	「新野遺跡発掘調査報告書Ⅳ」
*	第28集	1996	「三内丸山(2)遺跡発掘調査報告書」	*	第93集	2007	「合子沢古森(2)遺跡発掘調査報告書Ⅲ」
*	第29集	1996	「山内遺跡詳細分布調査報告書」	*	第94集	2007	「石江遺跡野塚発掘調査報告書Ⅱ」
*	第30集	1996	「小牧野遺跡発掘調査報告書」	*	第95集	2008	「野尻(4)遺跡発掘調査報告書」
*	第31集	1997	「山内遺跡詳細分布調査報告書」	*	第96集	2008	「新野遺跡発掘調査報告書Ⅴ」
*	第32集	1997	「福(1)遺跡発掘調査概報Ⅱ」	*	第97集	2008	「山内遺跡発掘調査報告書Ⅵ」
*	第33集	1997	「新野野塚遺跡調査報告書」	*	第98集	2008	「新野遺跡発掘調査報告書Ⅵ」
*	第34集	1997	「野付(2)遺跡発掘調査報告書」	*	第99集	2009	「山内遺跡発掘調査報告書Ⅶ」
*	第35集	1997	「小牧野遺跡発掘調査報告書Ⅱ」	*	第100集	2009	「野尻野(1)遺跡発掘調査報告書」
*	第36集	1998	「福(1)遺跡発掘調査報告書」	*	第101集	2009	「大久野遺跡Ⅲ発掘調査報告書Ⅱ」
*	第37集	1998	「新野遺跡発掘調査報告書」	*	第102集	2009	「福山遺跡発掘調査報告書Ⅲ」
*	第38集	1998	「野木和道遺跡調査報告書」	*	第103集	2010	「山内遺跡発掘調査報告書Ⅷ」
*	第39集	1998	「山内遺跡詳細分布調査報告書」	*	第104集	2010	「長瀬遺跡発掘調査報告書」
*	第40集	1998	「小牧野遺跡発掘調査報告書Ⅲ」	*	第105集	2010	「野付(2)遺跡発掘調査報告書」
*	第41集	1998	「野木遺跡発掘調査概報」	*	第106集	2010	「石江遺跡野塚発掘調査報告書Ⅲ」
*	第42集	1998	「福山遺跡発掘調査概報」	*	第107集	2011	「石江遺跡野塚発掘調査報告書Ⅳ」
*	第43集	1999	「山内遺跡詳細分布調査報告書」	*	第108集	2011	「石江遺跡野塚発掘調査報告書Ⅴ」
*	第44集	1999	「野付(2)遺跡発掘調査報告書Ⅲ」	*	第109集	2011	「小牧野遺跡発掘調査報告書Ⅵ」
*	第45集	1999	「小牧野遺跡発掘調査報告書Ⅶ」	*	第110集	2012	「山内遺跡発掘調査報告書Ⅶ」
*	第46集	1999	「新野野塚・野木遺跡発掘調査概報」	*	第111集	2012	「野尻野塚遺跡発掘調査報告書Ⅱ」
*	第47集	1999	「福山遺跡発掘調査概報」	*	第112集	2012	「石江遺跡野塚発掘調査報告書Ⅵ」
*	第48集	2000	「福山遺跡発掘調査報告書Ⅶ」	*	第113集	2013	「石江遺跡野塚発掘調査報告書Ⅶ」
*	第49集	2000	「福山遺跡発掘調査報告書Ⅷ」	*	第114集	2013	「山内遺跡発掘調査報告書Ⅷ」
*	第50集	2000	「小牧野遺跡発掘調査報告書Ⅷ」	*	第115集	2013	「大久野遺跡Ⅲ発掘調査報告書Ⅲ」
*	第51集	2000	「福(1)～(2)山吹(3)遺跡発掘調査報告書」	*	第116集	2014	「石江遺跡野塚発掘調査報告書Ⅷ」
*	第52集	2000	「大久野野田(1)遺跡調査報告書」	*	第117集	2014	「山内遺跡発掘調査報告書Ⅷ」
*	第53集	2000	「山内遺跡発掘調査報告書Ⅷ」	*	第118集	2015	「山内遺跡発掘調査報告書Ⅸ」
*	第54集	2001	「新野野塚発掘調査報告書Ⅱ・野木遺跡発掘調査報告書Ⅱ」	*	第119集	2016	「山内遺跡発掘調査報告書Ⅹ」
*	第55集	2001	「小牧野遺跡発掘調査報告書Ⅷ」	*	第120集	2017	「野尻野塚・中道遺跡・東早稲田遺跡発掘調査報告書」
*	第56集	2001	「福山遺跡発掘調査報告書Ⅱ」	*	第121集	2017	「山内遺跡発掘調査報告書Ⅹ」
*	第57集	2001	「福山遺跡発掘調査報告書Ⅲ」	*	第122集	2018	「山内遺跡発掘調査報告書Ⅺ」
*	第58集	2001	「大久野野田(1)遺跡発掘調査概報Ⅱ」	*	第123集	2018	「野尻(4)遺跡発掘調査報告書Ⅲ」
*	第59集	2001	「山内遺跡発掘調査報告書Ⅸ」	*	第124集	2019	「国吹跡長瀬野塚遺跡野塚発掘報告書」
*	第60集	2002	「小牧野遺跡発掘調査報告書Ⅷ」	*	第125集	2019	「山内遺跡発掘調査報告書Ⅺ」
*	第61集	2002	「大久野野田(1)遺跡発掘調査報告書Ⅱ」	*	第126集	2020	「山内遺跡発掘調査報告書Ⅺ」
*	第62集	2002	「福山遺跡発掘調査報告書Ⅱ」	*	第127集	2021	「福山遺跡(4)～(5)遺跡発掘調査報告書」
*	第63集	2002	「福山遺跡発掘調査報告書Ⅲ」	*	第128集	2021	「山内遺跡発掘調査報告書Ⅻ」
*	第64集	2002	「山内遺跡発掘調査報告書Ⅹ」				

青森市埋蔵文化財調査報告書第128集

市内遺跡発掘調査報告書 29

発行年月日 2021年（令和3年）3月23日
編 集 青森市教育委員会
〒030-0801 青森県青森市新町一丁目3番7号
青森市役所駅前庁舎
TEL 017-718-1392
印 刷 社会福祉法人 青森県コロニ一協会
〒030-0943 青森県青森市幸畑字松元62-3
TEL 017-738-2021

