

(財)大阪府文化財センター調査報告書 第156集

八尾市

久宝寺遺跡・竜華地区発掘調査報告書Ⅶ

—寝屋川流域下水道竜華水みらいセンター水処理施設等建設事業に伴う発掘調査他—

図版（遺構）編

2007年3月

財団法人 大阪府文化財センター

久宝寺遺跡・竜華地区発掘調査報告書Ⅶ

図版（遺構）編
二〇〇七年三月

財団法人 大阪府文化財センター

(財)大阪府文化財センター調査報告書 第156集

八尾市

久宝寺遺跡・竜華地区発掘調査報告書Ⅶ

—寝屋川流域下水道竜華水みらいセンター水処理施設等建設事業に伴う発掘調査他—

図 版 (遺 構) 編

2007年3月

財団法人 大阪府文化財センター

写真図版 (遺構編)

原色図版 1

1. 竜華操車場調査前風景
2. 竜華操車場調査前風景

原色図版 2

1. 発掘調査中の竜華操車場 遠景
2. 「水みらいセンター」調査風景

原色図版 3

1. 弥生時代中期の水田遺構
2. 弥生時代後期初頭の07056竪穴建物

原色図版 4

1. 古墳時代初頭の墳墓群 遠景
2. 古墳時代初頭の20号墳主体部

原色図版 5

1. 古墳時代初頭の墳墓群
2. 古墳時代初頭の前方後方墳 (44号墳)
3. 古墳時代初頭の05349土器集積

原色図版 6

1. 古墳時代前期の05379堤から見つかった敷葉
2. 古墳時代前期の05423堰

原色図版 7

1. 石製垂飾
2. 石製獣形勾玉
3. 石棒
4. 土偶
5. 尖頭器

原色図版 8

1. 07056竪穴建物から出土した土器群
2. 07056竪穴建物の柱根
3. 木製三稜鏡

原色図版 9

1. 絵文文壺
2. 絵文文字埴形土器 (44号墳)

原色図版10

- 1～4. 22号墳出土 赤彩二重口緑壺と直口壺
5. 43号墳から出土した石皿・石柱と朱塊

原色図版11

1. 銅鏡
2. ガラス小玉と凝灰岩製管玉
3. 29号墳土器棺③

原色図版12

1. 直柄平鉢
2. 箱 (合子)
3. 舟形模造品
4. 軸先
5. アカ取り

原色図版13

赤色顔料付着土器各種

原色図版14

1. 緑釉陶器
2. ガラス製小玉
3. 03216井戸から出土した土器群
4. 墨書土器
5. 土鍾

原色図版15

1. 埴 (古代れんが)
2. 03019池から出土した土器群

原色図版16

1. 銭貨各種 (銅銭)
2. 鉄滓と鑄羽口

図版 1 基本層序 断面

1. 第0～4層
2. 第1層
3. 第2～4-2b層
4. 第3b～5b層
5. 第5～8層
6. 第8～10層
7. 第8b～10層
8. 第11～13層

図版 2 縄文時代後期 第10面

1. 東部
2. 噴砂
3. 中部
4. 04-1調査区

図版 3 縄文時代後期 第9面

1. たわみ
2. 09001溝
3. 09001溝 断面
4. 09002溝 断面

5. 09003流路 底面足跡

6. 09003流路
7. 09003流路 断面

図版 4 縄文時代晩期～弥生時代前期 第8b面

1. 東部北半
2. 東部南半

図版 5 縄文時代晩期～弥生時代前期 第8b面

1. 中部北半
2. 西部北半
3. 中部南半

図版 6 縄文時代晩期～弥生時代前期 第8b面

1. 中部南半
2. 西部南半

図版 7 縄文時代晩期～弥生時代前期 第8b面

1. 西部南半
2. 西部南半

図版8 縄文時代晩期～弥生時代前期 第8 b 面

1. 080002～080004溝
2. 080003溝
3. 080002～080004溝 断面①
4. 080004溝 断面⑥
5. 080002～080004溝 断面②
6. 080003・080004・07002溝 断面⑦
7. 080003・080004・07002溝 断面

図版9 縄文時代晩期～弥生時代前期 第8 b 面

1. 080008・080009溝
2. 080009溝
3. 080009溝 断面②
4. 080009溝 断面④
5. 080015土坑 断面
6. 080023・24堅穴建物
7. 080023堅穴建物

図版10 縄文時代晩期～弥生時代前期 第8 b 面

1. 080025井戸
2. 080025井戸 断面
3. 080025井戸
4. 080071ビット 断面
5. 080097ビット 断面

図版11 縄文時代晩期～弥生時代前期 第8 b 面

1. 080121溝
2. 080121溝 断面①
3. 080121・080906溝 断面
4. 080107ビット 断面
5. 080124土坑 断面
6. 080128・080130土坑
7. 080128・080130土坑 断面
8. 081027ビット 断面
9. 080131土坑 断面

図版12 縄文時代晩期～弥生時代前期 第8 b 面

1. 080132土坑
2. 080132土坑 断面
3. 080133土坑
4. 080133土坑 断面
5. 080219土坑 断面
6. 080221土坑 断面
7. 080226土坑 断面
8. 080226土坑 出土遺物

図版13 縄文時代晩期～弥生時代前期 第8 b 面

1. 080227土坑 断面
2. 080228・080229・080230土坑
3. 080231土坑
4. 080231土坑 断面
5. 080236・080916溝
6. 080236・080239溝 断面⑤
7. 080261溝
8. 080261溝 断面

図版14 縄文時代晩期～弥生時代前期 第8 b 面

1. 080408～080418ビット
2. 080293ビット 断面
3. 080522ビット 断面
4. 080564ビット
5. 080591溝 断面②
6. 080591・080931溝 断面
7. 080591・080931溝 断面①

図版15 縄文時代晩期～弥生時代前期 第8 b 面

1. 080592流路
2. 080592流路
3. 080592流路 断面③
4. 080592流路 断面④
5. 080594落込
6. 080594落込 断面①
7. 080594落込 断面

図版16 縄文時代晩期～弥生時代前期 第8 b 面

1. 080603溝
2. 080613溝⑤ 断面
3. 080614・080615溝
4. 080613・080614溝
5. 080662溝 断面
6. 080753土坑 断面

図版17 縄文時代晩期～弥生時代前期 第8 b 面

1. 01-4調査区
2. 01-4調査区

図版18 縄文時代晩期～弥生時代前期 第8 b 面

1. 080882溝 断面
2. 080884落込
3. 080883溝 断面
4. 080885溝 断面
5. 02-2調査区

図版19 縄文時代晩期～弥生時代前期 第8 b 面

1. 080886溝 断面
2. 080807土坑
3. 080807土坑 断面
4. 080870溝 断面③

図版20 縄文時代晩期～弥生時代前期 第8 a 面

1. 東部北半
2. 東部南半

図版21 縄文時代晩期～弥生時代前期 第8 a 面

1. 02-2調査区
2. 土器出土状況
3. 中部北半

図版22 縄文時代晩期～弥生時代前期 第8 a 面

1. 中部北半
2. 石器出土状況
3. 中部南半

図版23 縄文時代晩期～弥生時代前期 第8 a 面

1. 西部北半
2. 西部南半

図版24 縄文時代晩期～弥生時代前期 第8 a 面

1. 西部南半
2. 噴砂

図版25 縄文時代晩期～弥生時代前期 第8 a 面

1. 080894・080895溝
2. 080894・080895溝 断面②
3. 080894・080895溝 断面
4. 080894・080895溝 断面①
5. 080894・080895溝 断面

図版26 縄文時代晩期～弥生時代前期 第8 a 面

1. 080893溝、07001溝 断面①
2. 080893溝、07001・07002溝 断面①
3. 080893溝 断面
4. 080893溝 断面
5. 080893溝、07055高まり 断面

図版27 縄文時代晩期～弥生時代前期 第8 a 面

1. 080894・080895、080008溝 断面
2. 080894溝 断面および出土土偶
3. 080900溝 断面
4. 080906溝 断面
5. 080906溝
6. 080907溝 断面②

図版28 縄文時代晩期～弥生時代前期 第8 a 面

1. 080908溝
2. 080908溝 断面⑤
3. 080916・080931溝 断面④
4. 080916溝 断面③
5. 080918・080919溝
6. 080919溝 断面②
7. 080920落込 断面①

図版29 縄文時代晩期～弥生時代前期 第8 a 面

1. 080922溝 断面
2. 080922溝 断面
3. 080927溝
4. 080927溝 断面
5. 080927溝 底部
6. 080927溝 断面
7. 080927溝 断面

図版30 縄文時代晩期～弥生時代前期 第8 a 面

1. 080931溝
2. 080931溝 断面
3. 080931溝 断面②
4. 080961落込 断面
5. 080962・080963落込
6. 080965溝 断面
7. 080965溝 断面
8. 080965溝 断面
9. 080970溝 断面

図版31 縄文時代晩期～弥生時代前期 第8 a 面

1. 080967溝 断面④
2. 080967溝 断面③
3. 080973溝 断面②
4. 080999・081000溝
5. 081007土坑
6. 04-1調査区

図版32 弥生時代中期 第7-2面

1. 01-4調査区
2. 東部北半
3. 出土石鉢
4. 東部南半

図版33 弥生時代中期 第7-2面

1. 噴砂 断面
2. 噴砂 断面
3. 07001溝
4. 07001溝 出土土器
5. 07001溝 断面
6. 07007溝、07073、06015・06027畦畔 断面

図版34 弥生時代中期 第7-2面

1. 07002溝
2. 07002溝 断面
3. 07019溝 断面
4. 07021～07027ピット

図版35 弥生時代中期 第7-2面

1. 東部北半
2. 07008微高地 出土土器群
3. 07008微高地 出土土器群
4. 07049溝 断面

図版36 弥生時代中期 第7-1面

1. 東部北半
2. 東部北半

図版37 弥生時代中期 第7-1面

1. 東部南半
2. 東部南半

図版38 弥生時代中期 第7-1面

1. 中部北半
2. 中部北半

図版39 弥生時代中期 第7-1面

1. 中部南半
2. 西部北半

図版40 弥生時代中期 第7-1面

1. 西部北半
2. 西部南半

図版41 弥生時代中期 第7-1面

1. 西部南半
2. 02-2調査区
3. 07055高まり

図版42 弥生時代中期 第7-1面

1. 080916溝
2. 080916、06002溝 出土木片
3. 080916、07079溝
4. 080916、06002溝
5. 07017畦畔、07079溝、07085畦畔 断面
6. 07018・07078溝 断面

図版43 弥生時代中期 第7-1面

1. 07011畦畔
2. 07011畦畔、07069水口 断面
3. 07011・07017畦畔
4. 07019溝

図版44 弥生時代中期 第7-1面

- 07056竪穴建物：1. 全景
2. 床面 出土土器群
3. 4. 断面

図版45 弥生時代中期 第7-1面

- 07056竪穴建物：1. 完掘
2. 出土土器
3. 07057柱穴 断面
4. 07058柱穴 断面
5. 07059柱穴 断面
6. 07060柱穴 断面
7. 07061・07062埴 断面

図版46 弥生時代中期 第7-1面

1. 07064井戸 断面
2. 07064井戸
3. 07070・07071水口
4. 07072土坑
5. 07088溝

図版47 弥生時代後期 第6-2面

1. 06001溝
2. 東部南半
3. 中部南半

図版48 弥生時代後期 第6-2面

1. 01-4調査区
2. 06013水口、07011畦畔
3. 06003溝

図版49 弥生時代後期 第6-2面

1. 06008流路 断面
2. 06012・06014溝
3. 06016溝 断面

図版50 弥生時代中期 第6-2面

1. 06016溝
2. 06017流路
3. 07055高まり 出土土器

図版51 弥生時代後期 第6-1面

1. 東部北半
2. 西部南半
3. 01-4調査区

図版52 弥生時代後期 第6-1面

1. 04-1調査区 足跡
2. 中部南半 足跡
3. 西部北半 足跡
4. 出土土器

図版53 弥生時代後期 第6-1面

1. 01-4調査区 ビット群
2. 06032溝底 足跡
3. 06037流路
4. 06053土坑
5. 06037流路 出土土器
6. 06037流路 断面

図版54 弥生時代末～古墳時代初頭 第5-2b(2)面

1. 東部北半
2. 中部北半

図版55 弥生時代末～古墳時代初頭 第5-2b(2)面

1. 西部南半
2. 05001ビット 出土土器
3. 05004溝 断面
4. 05006流路・落込

図版56 弥生時代末～古墳時代初頭 第5-2b(2)面

- 05006流路・落込：1. 全景 2. 断面
3. 断面

図版57 弥生時代末～古墳時代初頭 第5-2b(2)面

- 05006流路・落込
1. 断面①
 2. 中央高まり 断面①
- 05006流路・落込、05308溝
3. 断面①
 4. 断面
 5. 変形構造
 6. 05007土坑
 7. 05007土坑 断面

図版58 弥生時代末～古墳時代初頭 第5-2b(2)面

- 05008土坑
1. 全景
 2. 断面
 3. 出土土器

図版59 弥生時代末～古墳時代初頭 第5-2b(2)面

1. 05009井戸 断面
2. 05009井戸底 出土土器
3. 05015暗渠 出土土器
4. 05016竪穴建物内 05017土器集積
5. 05020・05022・05024竪穴建物
6. 05020竪穴建物

図版60 弥生時代末～古墳時代初頭 第5-2b(2)面

1. 05025炉
2. 05025炉 断面
3. 05032・05035竪穴建物
4. 05032竪穴建物内 05034土坑

図版61 弥生時代末～古墳時代初頭 第5-2b(2)面

- 05035竪穴建物内：1. 05036炉
2. 05036炉 断面
 3. 05038柱穴 断面
 4. 05039柱穴 断面
 5. 05043・05049竪穴建物

図版62 弥生時代末～古墳時代初頭 第5-2b(2)面

- 05049竪穴建物：1. 全景
2. 断面
 3. 05050炉
 4. 05051柱穴 断面
 5. 05052柱穴 断面

図版63 弥生時代末～古墳時代初頭 第5-2b(2)面

1. 05056竪穴建物 断面
2. 05056竪穴建物 断面
3. 05057井戸 断面
4. 05067竪穴建物 出土遺物
5. 05071竪穴建物

図版64 弥生時代末～古墳時代初頭 第5-2b(2)面

1. 05071～05073竪穴建物
2. 05072竪穴建物
3. 05072竪穴建物 断面

図版65 弥生時代末～古墳時代初頭 第5-2b(2)面

1. 05076土坑
2. 05076土坑 出土土器
3. 05081溝 断面
4. 05086土坑 出土木製品

図版66 弥生時代末～古墳時代初頭 第5-2b(1)面

1. 中部北半
2. 中部南半

- 図版67 弥生時代末～古墳時代初頭 第5-2b(1)面
1. 中部南半 2. 西部北半 3号墳: 3. 西側周溝 断面 4. 北側周溝 断面
5. 南側周溝 断面 6. 西側周溝 断面
- 図版68 弥生時代末～古墳時代初頭 第5-2b(1)面
1. 西部南半 2. 01-4調査区 7. 北西部
- 図版69 弥生時代末～古墳時代初頭 第5-2b(1)面
1. 02-2調査区 2. 東部南半 図版81 弥生時代末～古墳時代初頭 第5-2面
4号墳: 1. 全景 2. 北側周溝 断面
- 図版70 弥生時代末～古墳時代初頭 第5-2b(1)面
1～3. 05006流路・落込 出土遺物 3. 西側周溝 断面 4. 墳丘 断面
5. 主体部① 断面 6. 主体部① 断面
- 図版71 弥生時代末～古墳時代初頭 第5-2b(1)面
1. 05096落込 2～4. 05100溝 図版82 弥生時代末～古墳時代初頭 第5-2面
6号墳: 1. 全景 2. 6・7号墳間周溝 断面
3. 墳丘 断面 4. 主体部①・副埋葬施設②
5. 主体部① 6. 主体部① 断面
7. 副埋葬施設②
- 図版72 弥生時代末～古墳時代初頭 第5-2b(1)面
1. 05100・05386溝 断面①
2. 05100・05386溝 出土土器
3. 05101溝 出土土器 図版83 弥生時代末～古墳時代初頭 第5-2面
7号墳: 1. 全景 2. 北側周溝 断面
- 図版73 弥生時代末～古墳時代初頭 第5-2b(1)面
1. 05101溝 出土土器
2. 05103溝 出土木製品
3. 05187土坑 出土土器 3. 北東側周溝 断面 4. 東側周溝 断面
5. 南西側周溝 断面
- 図版74 弥生時代末～古墳時代初頭 第5-2b(1)面
1. 西部南半
2. 05209土坑
3. 05210土坑 出土土器
4. 05210土坑 断面 図版84 弥生時代末～古墳時代初頭 第5-2面
7号墳 主体部①: 1. 全景 2. 断面
3. 棺内 断面 4. 掘方 断面
5. 木棺底板 6. 完掘
- 図版75 弥生時代末～古墳時代初頭 第5-2b(1)面
1. 05212土坑 断面
2. 05212土坑 出土土器
3. 05212土坑 断面 図版85 弥生時代末～古墳時代初頭 第5-2面
8号墳: 1. 西側周溝 2. 北側 出土土器
05337木棺墓: 3. 全景 4. 人骨
5. 掘方 断面 6. 掘方 断面
- 図版76 弥生時代末～古墳時代初頭 第5-2b(1)面
1. 05217～05236畝間溝群
2. 05263土坑 出土土器 3. 05272土坑
4. 05247～05256畝間溝群 5. 西側周溝 断面
6. 主体部①上面 出土土器
7. 主体部① 8. 主体部① 断面
- 図版77 弥生時代末～古墳時代初頭 第5-2b(1)面
1. 05284畝間溝群 2. 05289溝
3. 05291溝 4. 05292・05293溝
5. 05295溝 出土土器 図版86 弥生時代末～古墳時代初頭 第5-2面
10号墳: 1. 盛土除去後 2. 盛土除去後
11号墳: 3. 盛土除去後 4. 主体部①
5. 西側周溝 断面
- 図版78 弥生時代末～古墳時代初頭 第5-2面
1. 東部北半 2. 東部南半 図版87 弥生時代末～古墳時代初頭 第5-2面
1. 中部北半全景
31号墳: 2. 全景
3. 墳丘 断面
30号墳: 4. 全景
5. 南西周溝 出土土器
- 図版79 弥生時代末～古墳時代初頭 第5-2面
1. 中部南半 2. 02-2調査区 図版88 弥生時代末～古墳時代初頭 第5-2面
29号墳: 1. 全景
2. 西側周溝 断面
3. 墳丘 断面
- 図版80 弥生時代末～古墳時代初頭 第5-2面
1. 3・4・6・7号墳 2. 3・4号墳

図版89 弥生時代末～古墳時代初頭 第5-2面

- 29号墳：1. 南側墳丘 断面
2. 東側墳丘 断面
3. 副埋葬施設② 木棺
4. 副埋葬施設② 木棺
5. 副埋葬施設③ 土器棺
6. 副埋葬施設③ 土器棺 断面
7. 副埋葬施設④ 土器棺
8. 副埋葬施設④ 土器棺 断面

図版90 弥生時代末～古墳時代初頭 第5-2面

- 29号墳：1. 副埋葬施設⑤ 土器棺
2. 副埋葬施設⑤ 土器棺 断面
3. 南西周溝 出土土器
4. 南東周溝 出土土器
5. 北東墳丘 主体部②上面 出土土器

05340土器棺墓：6. 全景 7. 出土土器

図版91 弥生時代末～古墳時代初頭 第5-2面

- 28号墳：1. 全景 2. 副埋葬施設② 断面
3. 副埋葬施設② 4. 北側周溝・墳丘 断面
5. 南側周溝・墳丘 断面

図版92 弥生時代末～古墳時代初頭 第5-2面

- 28号墳：1. 墳丘上 05341土坑
2. 05341土坑 断面
3. 28号墳 墳頂 出土土器
27号墳：4. 全景
5. 西側周溝 断面
6. 墳丘・主体部① 断面

図版93 弥生時代末～古墳時代初頭 第5-2面

- 35号墳：1. 全景 2. 南側墳丘 断面
05342土器棺墓：3. 全景 4. 断面

図版94 弥生時代末～古墳時代初頭 第5-2面

- 34号墳：1. 全景 2. 南側周溝 断面
3. 西側周溝 断面 4. 墳丘 断面
5. 墳丘中央部 断面 6. 墳丘内 出土土器

図版95 弥生時代末～古墳時代初頭 第5-2面

- 05348土坑墓：1. 全景 2. 東西断面
3. 南北断面 4. 頸蓋骨
5. 大腿骨

図版96 弥生時代末～古墳時代初頭 第5-2面

1. 39号墳
2. 40号墳
3. 40号墳 墳丘 断面

図版97 弥生時代末～古墳時代初頭 第5-2面

1. 中部南半
19号墳：2. 全景
3. 西側周溝 断面
4. 南側周溝 断面

図版98 弥生時代末～古墳時代初頭 第5-2面

1. 60・19号墳間周溝 断面
2. 60号墳 墳丘・西側周溝 断面
3. 52号墳 墳丘

図版99 弥生時代末～古墳時代初頭 第5-2面

- 52号墳：1. 南側周溝 出土土器
2. 南側周溝 断面 3. 北側周溝 断面
4. 東側周溝 断面 5. 主体部①断面
6. 墳丘 断面

図版100 弥生時代末～古墳時代初頭 第5-2面

- 26号墳：1. 全景 2. 北東周溝 断面
3. 北西周溝 断面 4. 南西周溝 断面
主体部①：5. 掘方 6. 木棺 7. 断面

図版101 弥生時代末～古墳時代初頭 第5-2面

- 25号墳：1. 全景
2. 25・26号墳間周溝 断面
3. 北側周溝 断面
4. 北側周溝 出土木製品
5. 墳丘南側 断面
6. 墳丘東側 断面
7. 主体部①

図版102 弥生時代末～古墳時代初頭 第5-2面

- 05343土器棺墓：1. 全景 2. 出土土器 3. 断面
05339木棺墓：4. 全景 5. 断面

図版103 弥生時代末～古墳時代初頭 第5-2面

- 50号墳：1. 全景
2. 北側周溝・墳丘 断面
3. 南側周溝・墳丘 断面
4. 東側周溝・墳丘 断面
5. 西側墳丘
6. 墳丘中央 断面
7. 主体部① 断面
8. 主体部① 蓋板

図版104 弥生時代末～古墳時代初頭 第5-2面

- 59号墳：1. 墳丘北側 断面 2. 主体部① 断面
3. 主体部① 人骨 4. 主体部① 完掘
58号墳：5. 東側周溝 断面

図版 105 弥生時代末～古墳時代初頭 第5-2面
57号墳 主体部①：1. 検出状況 2. 断面
3. 断面

51号墳：4. 全景

図版 106 弥生時代末～古墳時代初頭 第5-2面

51号墳：1. 南側周溝 断面
2. 東側周溝・墳丘 断面
3. 南側周溝 断面
4. 主体部①

図版 107 弥生時代末～古墳時代初頭 第5-2面

51号墳：1～3. 主体部①
4. 北側周溝 出土人骨
5. 墳墓群

図版 108 弥生時代末～古墳時代初頭 第5-2面

24号墳：1. 全景
2. 南東側周溝 出土遺物
3. 南東側周溝 断面
4. 北東側周溝 断面
5. 主体部① 出土人骨

図版 109 弥生時代末～古墳時代初頭 第5-2面

13号墳：1. 全景
2. 北側周溝 断面
3. 南側周溝 断面
4. 墳頂部
5. 墳頂部北西 出土土器
6. 墳頂部東 出土土器

図版 110 弥生時代末～古墳時代初頭 第5-2面

13号墳 主体部①：1. 検出状況 2. 断面
3. 断面 4. 頭蓋骨
5. 人骨・木棺 6. 木棺蓋板
7. 木棺底板

図版 111 弥生時代末～古墳時代初頭 第5-2面

14号墳：1. 全景 2. 北西側周溝 人骨
12号墳：3. 主体部① 4. 南東側墳丘 断面
5. 南東側周溝 断面

図版 112 弥生時代末～古墳時代初頭 第5-2面

15号墳：1. 全景
2. 北東側周溝 出土土器
3. 西側墳丘斜面 出土土器
4. 北側周溝 出土土器
5. 北側周溝 出土土器

図版 113 弥生時代末～古墳時代初頭 第5-2面

15号墳：1. 断面
2. 北西側周溝 断面
3. 東側周溝 断面
4. 南西側周溝 出土木製品
5. 北西側周溝 出土木製品
6. 北西側周溝 出土土器
7. 南西側周溝 出土木製品

図版 114 弥生時代末～古墳時代初頭 第5-2面

15号墳：1. 南西側周溝 出土遺物
2. 北西側周溝 出土遺物
3. 北西側周溝 出土土器
4. 主体部① 断面
5. 主体部① 断面
38号墳：6. 南側周溝 断面
7. 墳丘南側 断面

図版 115 弥生時代末～古墳時代初頭 第5-2面

23号墳：1. 北西側周溝 断面 2. 北側周溝 断面
3. 南側周溝 断面
4. 北東側周溝外 出土土器
41号墳：5. 西側周溝 断面
22号墳：6. 全景

図版 116 弥生時代末～古墳時代初頭 第5-2面

22号墳：1. 北側墳丘斜面 出土土器
2. 北側周溝 出土土器
3. 北側周溝 出土土器
4. 東側周溝 出土土器

図版 117 弥生時代末～古墳時代初頭 第5-2面

22号墳：1. 北側周溝・墳丘 断面
2. 西側周溝・墳丘 断面
3. 西側墳丘 断面
4. 主体部① 断面
5. 副埋葬施設② 断面
6. 下面 耕作痕

図版 118 弥生時代末～古墳時代初頭 第5-2面

22号墳：1. 主体部①・副埋葬施設② 全景
2. 主体部①・副埋葬施設② 完掘
32号墳：3. 北西側周溝 断面
4. 南西側周溝 断面
5. 主体部① 断面

図版 119 弥生時代末～古墳時代初頭 第5-2面

1. 墳墓群

63号墳: 2. 全景

3. 南側周溝 断面

4. 北側周溝 断面

図版 120 弥生時代末～古墳時代初頭 第5-2面

62号墳: 1. 全景

2. 東側墳丘・周溝 断面

3. 西側墳丘・周溝 断面

図版 121 弥生時代末～古墳時代初頭 第5-2面

53号墳: 1. 全景 2. 東側周溝 断面

54号墳: 3. 南側周溝 断面 4. 西側周溝 断面

図版 122 弥生時代末～古墳時代初頭 第5-2面

55号墳: 1. 西側墳丘・周溝 出土土器

2. 西側周溝 断面

3. 北側周溝 出土土器

図版 123 弥生時代末～古墳時代初頭 第5-2面

05346木棺墓: 1. 掘方 2. 木棺・人骨

49号墳: 3. 全景 4. 南側周溝 断面

図版 124 弥生時代末～古墳時代初頭 第5-2面

49号墳: 1. 南西隅周溝 出土土器

2. 西側墳丘・周溝 断面

3. 墳丘南側 断面

4. 西側周溝 出土石製品

5. 49・55号墳間周溝

図版 125 弥生時代末～古墳時代初頭 第5-2面

43号墳: 1. 全景 2. 全景

図版 126 弥生時代末～古墳時代初頭 第5-2面

1. 43・49号墳間周溝 断面

2. 43・46号墳間周溝 断面

3. 43号墳 西側墳丘 断面

図版 127 弥生時代末～古墳時代初頭 第5-2面

43号墳: 1. 東側周溝 断面

2. 南側周溝 断面

3. 南側周溝 出土土器

4. 南側周溝 出土遺物

5. 東側墳丘 出土梯子

図版 128 弥生時代末～古墳時代初頭 第5-2面

43号墳 主体部①: 1. 検出状況 2. 東西断面

3. 出土人骨 4. 木棺底板

5. 掘方 断面

図版 129 弥生時代末～古墳時代初頭 第5-2面

05345木棺墓: 1. 検出状況 2. 棺内埋土 断面

3. 棺内完掘 4. 木棺底板

5. 掘方 断面 6. 掘方 断面

図版 130 弥生時代末～古墳時代初頭 第5-2面

05347木棺墓: 1. 全景 2. 出土歯

3. 小口板・埋土 断面

05363木棺墓: 4. 全景 5. 棺内小口板

6. 歯牙 7. 木棺床面

図版 131 弥生時代末～古墳時代初頭 第5-2面

46号墳: 1. 東側周溝 断面

2. 南西側周溝 出土木製品

3. 南側周溝 出土土器

4. 主体部① 木棺

5. 主体部① 掘方

6. 主体部① 出土管玉

図版 132 弥生時代末～古墳時代初頭 第5-2面

9号墳: 1. 全景

主体部①: 2. 掘方 3. 木棺

4. 西側周溝 断面 5. 東側周溝 断面

図版 133 弥生時代末～古墳時代初頭 第5-2面

1. 18号墳 北東側周溝 出土土器

2. 56号墳 墳頂部 出土土器

3. 20号墳 全景

図版 134 弥生時代末～古墳時代初頭 第5-2面

1. 20・21号墳間 周溝 断面

20号墳 主体部①: 2. 蓋板 3. 木棺・人骨

4. 埋土・覆土 断面

5. 木棺底板・人骨

6. 埋土・覆土 断面

図版 135 弥生時代末～古墳時代初頭 第5-2面

45号墳: 1. 全景

2. 東側周溝・墳丘 断面

3. 北側周溝・墳丘 断面

図版 136 弥生時代末～古墳時代初頭 第5-2面

1. 墳墓群 2. 48号墳

図版 137 弥生時代末～古墳時代初頭 第5-2面

48号墳: 1. 北側周溝 出土土器

3. 南東側周溝 出土土器

4. 北西側周溝 出土土器

5. 南側周溝 出土遺物

- 図版 138 弥生時代末～古墳時代初頭 第5-2面
48号墳：1. 東側周溝 出土遺物
2. 南東側周溝 断面
3. 北西側周溝 断面
4. 北東側周溝 断面
- 図版 139 弥生時代末～古墳時代初頭 第5-2面
48号墳 主体部①：1. 棺内埋土断面 2. 木棺
3. 人骨 4. 木棺北側小口板
5. 木棺底板 6. 完掘
- 図版 140 弥生時代末～古墳時代初頭 第5-2面
47号墳：1. 東側周溝 断面 2. 北側周溝 断面
3. 墳丘北側 断面
- 図版 141 弥生時代末～古墳時代初頭 第5-2面
44号墳：1. 全景 2. 後方部北側周溝 断面
3. 前方部北側周溝 断面
4. 前方部北側周溝 断面
- 図版 142 弥生時代末～古墳時代初頭 第5-2面
44号墳：1. 東側墳丘・周溝(西) 断面
2. 東側周溝(中)～堤 断面
3. 東側周溝(東)・前方部墳丘 断面
4. 南側くびれ部 5. 前方部・周溝
- 図版 143 弥生時代末～古墳時代初頭 第5-2面
44号墳：1. 後方部北側周溝 出土遺物
2. 前方部北側周溝 断面
3. 後方部墳丘北側 断面
4. 北側周堤 出土土器
5. 後方部西側周溝 出土土器
6. 後方部西側周溝 7. 炭集中部
8. 05364人骨
- 図版 144 弥生時代末～古墳時代初頭 第5-2面
05006流路・落込：1. 全景 2. 出土遺物
- 図版 145 弥生時代末～古墳時代初頭 第5-2面
05006流路・落込、05308溝開：1. 底部高まり部分
2. 杭列 3. 敷葉 4. 杭列・断面
- 図版 146 弥生時代末～古墳時代初頭 第5-2面
1. 05006流路・落込、05308溝
2. 05308溝 断面 3. 05308溝底 工具痕
- 図版 147 弥生時代末～古墳時代初頭 第5-2面
1. 05372堤、05377畦畔 断面
2. 05378・05101溝 断面
3. 05101溝 出土木製品
4. 05378・05101溝 断面
5. 05310土坑 断面
- 図版 148 弥生時代末～古墳時代初頭 第5-2面
05315竪穴建物：1. 全景 2. 南側側溝 断面
3. 炭化材 4. 炭化材
- 図版 149 弥生時代末～古墳時代初頭 第5-2面
1. 05313土器集積 2. 05314土器集積
- 図版 150 弥生時代末～古墳時代初頭 第5-2面
1. 05365・05373畝溝群 2. 05368畝溝群
3. 05369高まり 断面
- 図版 151 弥生時代末～古墳時代初頭 第5-2面
05349土器集積：1. 作業風景 2. 全景
- 図版 152 弥生時代末～古墳時代初頭 第5-2面
1. 05306溝・05307微高地 2. 05306溝 断面
- 図版 153 弥生時代末～古墳時代初頭 第5-1(2)面
1. 東部南半 2. 東部北半
- 図版 154 弥生時代末～古墳時代初頭 第5-1(2)面
1. 中部北半 2. 中部南半
- 図版 155 弥生時代末～古墳時代初頭 第5-1(2)面
1. 02-2調査区 全景 2. 05385溝
3. 05385溝 断面
4. 05397堤 杭列断面
5. 05385溝底面 足跡
- 図版 156 弥生時代末～古墳時代初頭 第5-1(2)面
05379堤：1. 全景 2. 断面
3. 盛土除去後 敷葉
- 図版 157 弥生時代末～古墳時代初頭 第5-1(2)面
05379堤：1. 敷葉 2. 断面 3. 盛土・敷葉
- 図版 158 弥生時代末～古墳時代初頭 第5-1(2)面
1. 05425堤 2. 05421流路 出土木製品
3. 05419落込 出土遺物
- 図版 159 弥生時代末～古墳時代初頭 第5-1(2)面
1. 05100溝、05382・05383堤、05384溝 断面
2. 05382・05383堤、05384溝
3. 05383堤、05384溝 断面 4. 05382堤 断面
- 図版 160 弥生時代末～古墳時代初頭 第5-1(2)面
05387堰：1. 全景 2. 木組状況
3. 出土木製品 4. 上部構造除去後
- 図版 161 弥生時代末～古墳時代初頭 第5-1(2)面
1. 05386溝、05300落込 断面
2. 05384溝、05100溝 断面③
3. 050060・05308たわみ
4. 05308たわみ 出土遺物
5. 05379・05424堤、05394溝 断面

- 図版 162 弥生時代末～古墳時代初頭 第5-1(2)面
05389溝：1. 全景 2. 断面
3. 断面・出土遺物
- 図版 163 弥生時代末～古墳時代初頭 第5-1(2)面
1. 05392畝間溝群 2. 05402土坑 断面
3. 05405土器棺墓 断面
4. 05405土器棺墓 5. 05408畝間溝群
6. 05408畝間溝群 完掘
- 図版 164 弥生時代末～古墳時代初頭 第5-1(2)面
1. 05414土坑 2. 05385溝周辺
- 図版 165 弥生時代末～古墳時代初頭 第5-1(1)面
1. 東部南半 2. 02-2調査区
- 図版 166 弥生時代末～古墳時代初頭 第5-1(1)面
05423堰：1. 上流側 全景 2. 下流側 全景
- 図版 167 弥生時代末～古墳時代初頭 第5-1(1)面
05423堰：1. 下流側 全景 2. 上流側 全景
- 図版 168 弥生時代末～古墳時代初頭 第5-1(1)面
05423堰：1. 盾出土状況 2. 南側木組
3. 中央木組
- 図版 169 弥生時代末～古墳時代初頭 第5-1(1)面
1. 05423堰 断面 2. 05427堰
3. 05382・05383堤、05384落込
4. 05424堤・敷業 断面
- 図版 170 弥生時代末～古墳時代初頭 第5-1(1)面
1. 05389溝・05428高まり 断面
2. 05428高まり・敷業
3. 05428高まり、上層 断面
- 図版 171 弥生時代末～古墳時代初頭 第5-1(1)面
05418溝：1. 北側堤 2. 出土土器
3. 出土土器 4. 出土木製品
- 図版 172 弥生時代末～古墳時代初頭
第5-1(1)面・5-1面
1. 05418溝 断面 2. 05418溝、05389溝 断面
3. 西部南半
- 図版 173 弥生時代末～古墳時代初頭 第5-1面
1. 01-4調査区 2. 舟輪先
- 図版 174 古墳時代前期 第4-2・4-2b面
1. 東部南半<第4-2b面> 2. 東部南半
- 図版 175 古墳時代前期 第4-2面
1. 中部南半 2. 西部南半
- 図版 176 古墳時代前期 第4-2面
1. 04011溝 断面 2. 04013・04044溝 断面
3. 04013・04044溝、04043流路 断面
4. 04017・04087溝 断面
5. 04015・04083畦畔 出土土器
- 図版 177 古墳時代前期 第4-2面
1. 04019～04022竪穴建物 2. 04026ピット
3. 04026ピット 断面
4. 05382・05383畦畔間 出土木樋
- 図版 178 古墳時代前期 第4-1面
1. 東部北半 2. 東部北半
- 図版 179 古墳時代前期 第4-1面
1. 東部南半 2. 中部北半
- 図版 180 古墳時代前期 第4-1面
1. 中部南半 2. 中部南半
- 図版 181 古墳時代前期 第4-1面
1. 西部北半 2. 西部南半
- 図版 182 古墳時代前期 第4-1面
1. 01-4調査区 2. 02-2調査区
- 図版 183 古墳時代前期 第4-1面
04041溝：1. 北半 2. 越流 3. 断面
- 図版 184 古墳時代前期 第4-1面
1. 04043流路、04044溝
2. 04043流路、04040護岸施設
3. 04044溝、04113水口
4. 04042溝、04043流路、04063・04064堤 断面①
- 図版 185 古墳時代前期 第4-1面
1. 04044溝 2. 04043流路
3. 04043流路 断面 4. 04061溝 断面
- 図版 186 古墳時代前期 第4-1面
1. 04062溝
04069溝：2. 全景 3. 破堤
4. 04070溝 5. 04069溝 断面
6. 04070溝 断面
- 図版 187 古墳時代前期 第4-1面
1. 04078水口
2. 04081破堤
3. 04081破堤
- 図版 188 古墳時代前期 第4-1面
1. 04083畦畔 出土土器
2. 04102土坑 出土土器
3. 04112畦畔

図版 189 古墳時代前期 第4-1面

1. 05382・05383畦畔
2. 05383畦畔
3. 東部中央

図版 190 古代 第3-3面

1. 東部南半
2. 中部北半

図版 191 古代 第3-3面

- 03019池: 1. 完掘
2. 全景・断面
3. 東側斜面の粘土
4. 断面①

図版 192 古代 第3-3面

- 03019池: 1. 断面②
2. 出土土器
3. 出土土錘
4. 出土獣骨
5. 出土獣骨
6. 03021溝

図版 193 古代 第3-2面

1. 西部南半
2. 03019池
3. 03019池 出土鎌
4. 03052土坑 断面
5. 03100土坑・03051溝 断面

図版 194 平安時代 第3-1面

1. 東部北半
2. 東部南半
3. 中部南半

図版 195 平安時代 第3-1面

1. 中部北半
2. 中部北半
3. 中部南半

図版 196 平安時代 第3-1面

1. 西部北半
2. 03068ビット 断面
3. 03094土坑 断面
4. 03099土坑 断面
5. 03106溝 断面
6. 03119井戸 断面
7. 03132土坑 断面

図版 197 平安時代 第3-1面

1. 03134土坑 断面
2. 03138土坑 断面
3. 03139土坑 断面
4. 03144土坑 断面
5. 03144土坑
6. 03145土坑 断面
7. 03145土坑 出土遺物
8. 03148土坑 断面

図版 198 平安時代 第3-1面

1. 03148・03144・03145土坑
- 03149掘立柱建物: 2・3. 全景
4. 03150柱穴 断面
5. 03152柱穴 断面
6. 03153柱穴 断面
7. 03154柱穴 断面

図版 199 平安時代 第3-1面

1. 03156柱穴 断面
2. 03159柱穴 断面
3. 03160柱穴 断面
4. 03161柱穴 断面
5. 03168土坑 断面
6. 03174土坑
7. 03216井戸 出土土器
8. 03216井戸 断面

図版 200 平安時代 第3-1面

1. 03216井戸
2. 03216井戸 井戸枠
3. 03216井戸 井戸枠
4. 03219溝
5. 04-1調査区
6. 03221溝 断面

図版 201 中世 第2面

1. 中部南半
2. 西部南半
3. 02003土坑 断面
4. 02009土坑 断面
5. 02004、01002土坑 断面

図版 202 中世 第2面

1. 02015土坑 断面
2. 02015・02016土坑
- 02020落込: 3. 断面④
4. 断面
5. 完掘
6. 断面②北半

図版 203 中世 第2面

- 02020落込: 1. スッポン群
2. スッポン
3. 02020・02021落込 断面②
4. 02059土坑 断面
5. 02061土坑 出土土器
6. 02061土坑 断面

図版 204 中世 第2面

- 02062掘立柱建物: 1. 全景
2. 02065柱穴 断面
3. 02067柱穴 断面
4. 02069柱穴 断面
5. 02070柱穴 断面
6. 02092井戸 断面
7. 02090落込

図版 205 近世 第1-4下面

1. 東部北半
2. 中部南半
3. 西部南半

図版 206 近世 第1-4下面

1. 01001井戸 断面
2. 01001井戸 断面
3. 01003土坑 断面
4. 01015土坑 断面
5. 01036鶴湾群

図版 207 近世 第1-4面

1. 東部北半
2. 中部北半
3. 中部南半

図版 208 近世 第1-4面

1. 西部北半
2. 西部北半
3. 01051井戸 断面
4. 01051井戸 井戸枠


図版 209 近世 第1-4面

1. 01054井戸 断面
2. 01056鳥畠
3. 01059坪境溝
4. 01059坪境溝 断面①
5. 01059坪境溝、01061土坑 断面②
6. 01073坪境溝、01074坪境畦畔 断面

- 図版 210 近世 第1-3面
 1. 東部北半 2. 東部北半 3. 中部北半
- 図版 211 近世 第1-3面
 1. 中部北半 2. 中部南半 3. 西部北半
- 図版 212 近世 第1-3面
 1. 西部南半 2. 西部南半
 3. 01059坪境溝、01098暗渠
- 図版 213 近世 第1-3面
 01091井戸：1. 井戸側・断面 2. 井戸枠
 3. 断面 4. 井戸枠・水溜
 01092井戸：5. 井戸枠 6. 断面
 7. 井戸枠・井戸側
 8. 01093井戸 断面
- 図版 214 近世 第1-3面・第1-2面
 第1-3面：1. 01095溝 2. 01100溝
 第1-2面：3. 中部北半 4. 中部南半
- 図版 215 近世 第1-2面・第1-1面
 第1-2面：1. 西部北半 2. 西部南半
 第1-1面：3. 中部南半
- 図版 216 近世 第1-1面
 1. 鳥島・暗渠 2. 01059坪境溝
 3. 01059坪境溝、01125水口
 4. 01059坪境溝、01060坪境畦畔、01119畦畔
 5. 01106鳥島 断面 6. 01126構
 7. 01126構
- 図版 217 近世 第1-1面
 01123井戸：1. 鑑検出状況
 2. 井戸枠鑑北西上部 墨書
 3. 井戸枠 4. 断面
 5. 井戸側断面
 01124井戸：6. 井戸側 7. 断面
 8. 01134溝 断面
- 図版 218 明治時代 第0面
 1. 0004軌道敷 2. 0004軌道敷
 3. 0003溝 断面
- 図版 219 00-1調査区 基本層序
 1. 第1～6層 断面
 2. 第1～6層 断面
 3. 第7・8層(南西部) 断面
 4. 第7・8層(北東部) 断面
 5. 第8b層～9b層 断面
 6. 下層確認トレンチ
- 図版 220 00-1調査区
 第15面 1. 全景 2. 軽石出土 断面
 3. 溝002 断面 4. 第14面 全景
- 図版 221 00-1調査区
 1. 第13面 全景 2. ビット群
 3. ビット62 断面 4. 溝109 断面
- 図版 222 00-1調査区
 1. 第11面 2. 第10面 3. 第9面
- 図版 223 00-1調査区
 1. ビット113 断面 2. ビット120 断面
 3. ビット122 断面 4. ビット128 断面
 5. 第7面 6. 第7面 足跡 7. 第8面
- 図版 224 00-1調査区
 1. 第5面 全景 2. 溝135 断面
 3. 第4面 全景 4. 溝144 断面
 5. 第3面 全景 6. 畦畔146・杭列
- 図版 225 00-1調査区
 1. 第2面 全景 2. 鋤溝群
 3. 鋤溝151 断面 4. 鋤溝155 断面
 5. 鋤溝154～157 断面 6. 第1面
- 図版 226 01-3調査区 基本層序
 1. 第8～10層 断面 2. 第2・3層 断面
 3. 第4・5層断面 4. 第1層 断面
 2トレンチ：5. 第5面 自然河川21
 6. 第4面 土器群18 出土土器
- 図版 227 01-3調査区
 1トレンチ：1. 第4面 落込19 出土土器
 2. 第3層 出土土器
 2トレンチ：3. 第3面 全景
 1トレンチ：4. 第4面 全景
- 図版 228 01-3調査区
 1トレンチ：1. 第3面 全景 2. 落込14 断面
 3. 第1面下層 全景 4. 第1面 全景



1. 電華操車場調査前風景 (1996年 撮影) 北西から




2. 電華操車場調査前風景 (1996年 撮影) 東から

原色図版 2




1. 発掘調査中の電華操車場 遠景 (2002年 撮影) 西から



2. 「水みらいセンター」調査風景 (2003年 撮影) 南西から



1. 弥生時代中期の水田遺構（東から）



2. 弥生時代後期初頭の07056 竪穴建物（東から）

原色図版 4



1. 古墳時代初頭の墳墓群 遠景（南西から）



2. 古墳時代初頭の20号墳主体部（西から）



1. 古墳時代初頭の墳墓群（北から）




2. 古墳時代初頭の前方後方墳（44号墳）
（南東から）



3. 古墳時代初頭の 05349 土器集積（南東から）

原色図版 6



1. 古墳時代前期の05379 堤から見つかった敷葉（西から）



2. 古墳時代前期の05423 塚（北から）



1. 石製垂飾 (第7-2層)



2. 石製獣形勾玉 (第7-2層)



3. 石棒 (07005高まり)




4. 土偶 (080895溝、080894・080895溝、第7-2層)



5. 尖頭器

原色図版 8



1. 07056 竪穴建物から出土した土器群



2. 07056 竪穴建物の柱根



3. 木製三稜錐 (第6-2層)



1. 絵画文 壺 (第5-2b層)



1'. 絵画部分拡大



2. 絵画文 手焙形土器 (44号墳)



2'. 絵画部分拡大

原色図版10



1



2



3



4



1～4、22号墳から
出土した赤彩のある
二重口縁壺と直口壺

5、43号墳から出土した石皿・石杵と朱塊



1. 銅鉄 (第1-1層)



2. ガラス小玉と凝灰岩製管玉 (29・46号墳他)



3. 29号墳土器棺③

原色図版12



1. 直柄平鍬 (080025井戸)



2. 箱(合子) (第5-1(2)層)



3. 舟形模造品 (05418 溝)



4. 船先 (第4-2層)



5. アカ取り (05421 流路)

木製品



1. 第5-1(1)層



2. 第5-1(1)層



3. 05272 土器集積



4. 04018 土坑



5. 07001 落込



6. 05314 土器集積



7. 18号墳

原色図版14



1. 緑釉陶器 (02021 落込)



2. ガラス製小玉 (03216 井戸)

4. 墨書土器 (03216 井戸)



3. 03216 井戸から出土した土器群



5. 土錘




1. 埴 (古代れんが) [03019 落込]



2. 03019 池から出土した土器群

原色図版16



1. 錢貨各種 (銅錢)



2. 鉄滓と鑪羽口

図版 1 基本層序 断面



1. 第0～4層 (西から)



2. 第1層 (東から)




3. 第2～4-2b層 (東から)



4. 第3b～5b層 (東から)



5. 第5～8層 (南から)



6. 第8～10層 (南から)



7. 第8b～10層 (北から)



8. 第11～13層 (北から)

図版2 縄文時代後期 第10面



1. 東部（北西から）



2. 噴砂（南西から）



3. 中部（西から）



4. 04-1 調査区（北西から）

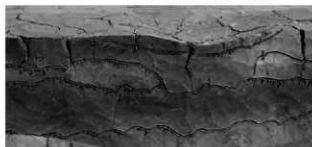
図版3 縄文時代後期 第9面




1. たわみ (南西から)




2. 09001 溝 (西から)



3. 09001 溝 断面 (西から)



4. 09002 溝 断面 (北西から)



5. 09003 流路 底面足跡 (東から)



6. 09003 流路 (東から)



7. 09003 流路 断面 (北西から)

図版 4 縄文時代晩期～弥生時代前期 第 8 b 面



1. 東路北半（東から）



2. 東路南半（南西から）

図版5 縄文時代晩期～弥生時代前期 第8b面

1. 中部北半
(北から)



2. 西部北半
(北から)



3. 中部南半
(南東から)



図版6 縄文時代晩期～弥生時代前期 第8b面



1. 中部南半（南東から）



2. 西部南半（南から）



1. 西部南半 (南から)



2. 西部南半 (南東から)

図版8 縄文時代晩期～弥生時代前期 第8 b 面



1. 080002～080004溝 (北から)



2. 080003溝 (北西から)



3. 080002～080004溝 断面① (南から)



4. 080004溝 断面⑥ (南から)



5. 080002～080004溝 断面② (南から)



6. 080003・080004、07002溝 断面⑦ (南から)



7. 080003・080004、07002溝 断面 (西から)


図版9 縄文時代晩期～弥生時代前期 第8b面



1. 080008・080009溝 (南から)



2. 080009溝 (東から)



3. 080009溝 断面② (南から)



4. 080009溝 断面④ (南から)



5. 080015土坑 断面 (南から)



6. 080023・080024竪穴建物 (南西から)



7. 080023竪穴建物 (南東から)

図版10 縄文時代晩期～弥生時代前期 第8b面



1. 080025井戸 (南東から)



2. 080025井戸 断面 (東から)



3. 080025井戸 (北から)



4. 080071ピット 断面 (南から)



5. 080097ピット 断面 (南から)

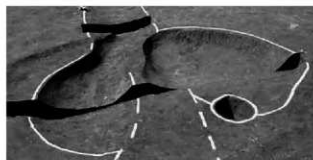
図版11 縄文時代晩期～弥生時代前期 第8 b 面

1. 080121溝
(南東から)
2. 080121溝
断面①(東から)
3. 080121
・080906溝
断面(南東から)



4. 080107ピット 断面(南から)

5. 080124土坑 断面(西から)



6. 080128・080130土坑(東から)

8. 081027ピット 断面(南から)



7. 080128・080130土坑 断面(南東から)

9. 080131土坑 断面(南西から)


図版12 縄文時代晩期～弥生時代前期 第8b面



1. 080132土坑 (南から)



2. 080132土坑 断面 (南西から)



3. 080133土坑 (西から)



4. 080133土坑 断面 (東から)



5. 080219土坑 断面 (南から)



6. 080221土坑 断面 (南から)



7. 080226土坑 断面 (北東から)



8. 080226土坑 出土遺物 (南から)


図版13 縄文時代晩期～弥生時代前期 第8b面



1. 080227土坑 断面(南から)



2. 080228・080229・080230土坑(北から)



3. 080231土坑(北から)



4. 080231土坑 断面(西から)



5. 080236・080916溝(北から)



6. 080236・080239溝 断面⑤(南西から)




7. 080261溝(北から)




8. 080261溝 断面(西から)

図版14 縄文時代晩期～弥生時代前期 第8b面



1. 080408～080418ピット (南から)



2. 080293ピット 断面 (南から)



3. 080522ピット 断面 (南から)



4. 080564ピット (北から)



5. 080591溝 断面② (南から)



6. 080591・080931溝 断面 (北から)



7. 080591・
080931溝 断面①
(南から)

図版15 縄文時代晩期～弥生時代前期 第8b面



1. 080592流路 (南から)



2. 080592流路 (南から)



3. 080592流路 断面③ (北から)



4. 080592流路 断面④ (北から)



5. 080594落込
(西から)



6. 080594落込 断面① (西から)




7. 080594落込 断面 (西から)

図版16 縄文時代晩期～弥生時代前期 第8b面



1. 080603溝 (西から)



2. 080613溝⑤ 断面 (西から)



3. 080614・080615溝 (西から)



4. 080613・080614溝
(西から)



5. 080662溝 断面 (南から)



6. 080753土坑 断面 (南から)



1. 01-4 調査区 (西から)



2. 01-4 調査区 (東から)

図版18 縄文時代晩期～弥生時代前期 第8b面



1. 080882溝 断面 (南から)




2. 080884落込 (北から)



3. 080883溝 断面 (南から)



4. 080885溝 断面 (西から)



5. 02-2 調査区 (西から)

図版19 縄文時代晩期～弥生時代前期 第8 b面



1. 080886溝
断面 (西から)



2. 080807土坑
(南から)



3. 080807土坑 断面 (北から)



4. 080870溝 断面③ (南から)

図版20 縄文時代晩期～弥生時代前期 第8 a 面



1. 東部北半 (東から)



2. 東部南半 (南西から)



1. 02-2 調査区 (西から)

2. 土器出土状況 (東から)




3. 中部北半 (北から)

図版22 縄文時代晩期～弥生時代前期 第8 a面



1. 中部北半 (北西から)

2. 石器出土状況 (西から)



3. 中部南半 (南から)



1. 西部北半 (北から)



2. 西部南半 (南東から)



1. 西部南半 (南から)



2. 噴砂
(南東から)

図版25 縄文時代晩期～弥生時代前期 第8 a面



1. 080894・080895溝
(西から)



2. 080894・080895溝
断面② (西から)



3. 080894・080895溝
断面 (東から)




4. 080894・080895溝 断面① (西から)



5. 080894・080895溝 断面 (東から)

図版26 縄文時代晩期～弥生時代前期 第8a面



1. 080893溝、
07001溝 断面①
(西から)



2. 080893溝、
07001・07002溝
断面①
(西から)



3. 080893溝
断面 (西から)




4. 080893溝
断面 (東から)




5. 080893溝、
07055高まり
断面 (西から)

図版27 縄文時代晩期～弥生時代前期 第8 a面




1. 080894・
080895、080008溝
断面（北東から）



2. 080894溝 断面および出土土偶（東から）



3. 080900溝 断面（東から）



5. 080906溝（南東から）



4. 080906溝 断面（東から）



6. 080907溝 断面②（南東から）


図版 28 縄文時代晩期～弥生時代前期 第 8 a 面



1. 080908溝 (北東から)



2. 080908溝 断面⑤ (北から)



3. 080916・080931溝 断面④ (南から)



4. 080916溝 断面③ (北から)



5. 080918・080919溝 (南から)



6. 080919溝 断面② (北東から)



7. 080920落込 断面① (南東から)


図版29 縄文時代晩期～弥生時代前期 第8 a面



3. 080927溝 (南から)



1. 080922溝 断面 (南西から)



2. 080922溝 断面 (西から)



4. 080927溝 断面 (南から)



5. 080927溝 底部 (南西から)



6. 080927溝 断面 (北から)



7. 080927溝 断面 (南西から)


図版30 縄文時代晩期～弥生時代前期 第8 a面



1. 080931溝 (南から)



2. 080931溝 断面 (南から)




4. 080961落込 断面 (西から)




3. 080931溝 断面② (南から)



5. 080962・080963落込 (南から)



6. 080965溝 断面 (北から)



8. 080965溝 断面 (北から)



7. 080965溝 断面 (西から)



9. 080970溝 断面 (南から)

図版31 縄文時代晩期～弥生時代前期 第8 a面



1. 080967溝 断面④ (西から)



2. 080967溝 断面③ (西から)



3. 080973溝 断面② (西から)



4. 080999・081000溝 (南から)




5. 081007土坑 断面 (西から)



6. 04-1 調査区
(南から)

図版32 弥生時代中期 第7-2面



1. 01-4調査区
(北から)



2. 東路北半
(東から)



4. 東部南半
(北西から)

3. 出土石鏃 (南から)



1. 噴砂 断面(南から)



2. 噴砂 断面(北から)



3. 07001 溝(西から)



4. 07001 溝 出土土器(東から)



5. 07001 溝 断面(東から)



6. 07007溝、07073畦畔、06015・06027畦畔 断面(西から)

図版34 弥生時代中期 第7-2面



1. 07002 溝
(東から)



2. 07002 溝 断面 (東から)



3. 07019 溝 断面 (南から)



4. 07021 ~
07027 ピット
(東から)



1. 東路北半
(東から)



2. 07008
微高地 出土
石器群
(西から)



3. 07008 微高地 出土石器群 (西から)



4. 07049 溝 断面 (北西から)



1. 東部北半 (北西から)



2. 東部北半 (東から)



1. 東部南半 (東から)



2. 東部南半 (南西から)

図版38 弥生時代中期 第7-1面



1. 中部北半 (北西から)



2. 中部北半 (北東から)



1. 中部南半 (南西から)



2. 西部北半 (北から)

図版40 弥生時代中期 第7-1面



1. 西部北半（北から）



2. 西部南半（南から）

1. 西部南半
(南西から)



2. 02-2 調査区
(西から)



3. 07055 高まり
(東から)



図版42 弥生時代中期 第7-1面



1. 080916溝 (北西から)



2. 080916、06002溝 出土木片 (南東から)



3. 080916、07079溝 (西から)



4. 080916、06002溝 (南から)



5. 07017畦畔、
07079溝、07085畦畔
断面 (西から)



6. 07018・07078溝
断面 (東から)

1. 07011 畦畔 (東から)



2. 07011 畦畔、07069 水口
断面 (西から)



3. 07011・07017 畦畔
(北西から)



4. 07019 溝 (南から)



図版44 弥生時代中期 第7-1面



07056 竪穴建物
1. 全景 (東から)



2. 床面 出土土器群
(南西から)



3. 断面 (南から)



4. 断面 (西から)



07056 竪穴建物 1. 完掘 (東から)



2. 出土土器 (北東から)



3. 07057 柱穴 断面 (東から)



4. 07058 柱穴 断面 (東から)



5. 07059 柱穴 断面 (東から)



6. 07060 柱穴 断面 (東から)



7. 07061・07062 炉 断面 (東から)

図版46 弥生時代中期 第7-1面



1. 07064 井戸 断面 (南から)



2. 07064 井戸 (南西から)



3. 07070・07071
水口 (南西から)




4. 07072 土坑 (東から)



5. 07088 溝 (南から)

1. 06001 溝
(南西から)



2. 東部南半
(東から)



3. 中部南半
(南から)





1. 01-4調査区
(北から)



2. 06013水口、
07011畦畔
(北から)



3. 06003溝
(北西から)

1. 06008 流路 断面
(西から)



2. 06012・06014溝 (西から)



3. 06016 溝 断面 (北から)

図版50 弥生時代後期 第6-2面



1. 06016 溝 (北から)



2. 06017 流路 (南西から)



3. 07055 高まり 出土土器 (東から)

1. 東部北半

(東から)



2. 西部南半

(南から)



3. 01-4 調査区

(東から)





1. 04-1 調査区

足跡 (西から)




2. 中部南半 足跡

(南から)




3. 西部北半 足跡 (西から)



4. 出土土器 (西から)



1. 01-4 調査区ピット群 (東から)



2. 06032 溝底 足跡 (北から)



3. 06037 流路 (南から)



4. 06053 土坑 (南から)



5. 06037 流路 出土土器 (東から)



6. 06037 流路 断面 (西から)



1. 東部北半 (北東から)



2. 中部北半 (北東から)

図版55 弥生時代末～古墳時代初頭 第5-2b(2)面



1. 西部南半 (南東から)



2. 05001 ビット 出土土器 (北から)



3. 05004 溝 断面 (南から)



4. 05006 流路・落込 (南から)

図版56 弥生時代末～古墳時代初頭 第5-2b(2)面



1. 05006 流路・落込 (北から)



2. 05006 流路・落込 断面 (南から)



3. 05006 流路・落込 断面 (北東から)

図版57 弥生時代末～古墳時代初頭 第5-2b(2)面



1. 05006 流路・落込 断面① (南から)



2. 05006 流路・落込 中央高まり 断面① (南から)



3. 05006流路・落込、05308溝 断面① (南から)



4. 05006流路・落込、05389溝 断面 (南から)



5. 05006流路・落込、05308溝 変形構造 (南から)



6. 05007土坑 (東から)



7. 05007土坑 断面 (東から)

図版58 弥生時代末～古墳時代初頭 第5-2b(2)面



1. 05008 土坑
(東から)



2. 05008 土坑 断面
(東から)



3. 05008 土坑
出土土器
(南東から)

図版59 弥生時代末～古墳時代初頭 第5-2b(2)面



1. 05009 井戸 断面 (南から)



2. 05009 井戸底 出土土器 (南から)



3. 05015 暗渠 出土土器 (南から)



4. 05016竪穴建物内 05017土器集積 (南から)




5. 05020・05022・05024 竪穴建物 (北から)



6. 05020 竪穴建物 (南東から)

図版60 弥生時代末～古墳時代初頭 第5-2b(2)面



1. 05025 炉 (南西から)




2. 05025 炉 断面 (南西から)



3. 05032・05035
竪穴建物
(北東から)

4. 05032 竪穴建物内
05034 土坑
(南から)

図版61 弥生時代末～古墳時代初頭 第5-2b(2)面



05035竪穴建物内：1. 05036炉（東から）



2. 05036炉 断面（北東から）



3. 05038柱穴 断面（南から）



4. 05039柱穴 断面（南から）



5. 05043・05049竪穴建物（北西から）

図版62 弥生時代末～古墳時代初頭 第5-2b(2)面



05049 竪穴建物：1. 全景（北東から）



2. 断面（北から）



3. 05050 炉（北西から）



4. 05051 柱穴 断面（西から）



5. 05052 柱穴 断面（南西から）

図版63 弥生時代末～古墳時代初頭 第5-2b(2)面



1. 05056 竪穴建物 断面 (西から)



2. 05056 竪穴建物 断面 (南から)



3. 05057 井戸
断面 (南から)



4. 05067 竪穴建物 出土遺物 (南から)



5. 05071 竪穴建物 (西から)

図版64 弥生時代末～古墳時代初頭 第5-2b(2)面



1. 05071～05073竪穴建物
(北西から)
2. 05072 竪穴建物
(北西から)
3. 05072 竪穴建物 断面
(南西から)

図版65 弥生時代末～古墳時代初頭 第5-2b(2)面



1. 05076 土坑
(南西から)



2. 05076 土坑
出土土器
(南西から)



3. 05081 溝 断面 (南東から)



4. 05086 土坑 出土木製品 (東から)

図版66 弥生時代末～古墳時代初頭 第5-2b(1)面



1. 中部北半 (北から)



2. 中部南半 (西から)

図版67 弥生時代末～古墳時代初頭 第5-2b(1)面



1. 中部南半 (西から)




2. 西部北半 (北から)

図版68 弥生時代末～古墳時代初頭 第5-2b(1)面



1. 西部南半 (南西から)



2. 01-4 調査区 (北から)



1. 02-2 調査区 (西から)



2. 東部南半 (東から)

図版70 弥生時代末～古墳時代初頭 第5-2b(1)面



1～3. 05006 流路・落込 出土遺物 (南東・西・北から)

図版71 弥生時代末～古墳時代初頭 第5-2b(1)面



1. 05096 落込 (西から)



2. (東から)



3. 断面⑨ (南から)



4. 断面⑩ (南から)

2~4. 05100 溝

図版72 弥生時代末～古墳時代初頭 第5-2b(1)面



1. 05100・
05386 溝 断面
① (南から)



2. 05100・
05386 溝 出土
土器 (南から)



3. 05101 溝
出土土器
(東から)

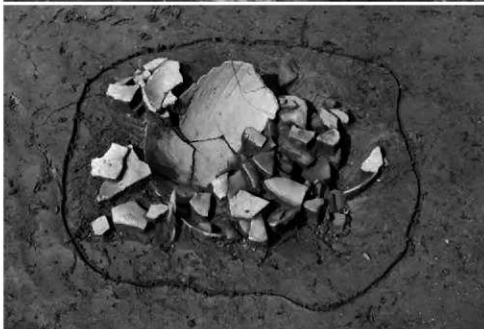
図版73 弥生時代末～古墳時代初頭 第5-2b(1)面



1. 05101 溝
出土土器 (南東から)



2. 05103 溝
出土木製品 (西から)



3. 05187 土坑
出土土器 (北から)

図版74 弥生時代末～古墳時代初頭 第5-2b(1)面




1. 西部南半 (南から)



2. 05209 土坑 (西から)



3. 05210 土坑 出土土器 (東から)



4. 05210 土坑 断面 (西から)

図版75 弥生時代末～古墳時代初頭 第5-2b(1)面

1. 05212土坑 断面

(南から)



2. 05212土坑 出土土器

(南から)



3. 05212土坑 断面

(南から)



図版76 弥生時代末～古墳時代初頭 第5-2b(1)面



1. 05217～05236畝間溝群 (北西から)



2. 05263土坑 出土土器 (南から)



3. 05272土坑 (南から)



4. 05247～05256畝間溝群 (東から)

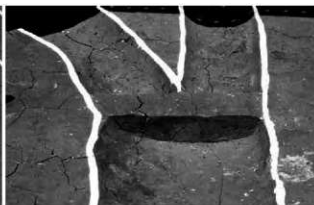
図版77 弥生時代末～古墳時代初頭 第5-2b(1)面



1. 05284 畝間溝群 (西から)



2. 05289 溝 (北西から)



3. 05291 溝 (南東から)



4. 05292・05293 溝 (北西から)



5. 05295 溝 出土土器 (西から)



1. 東部北半 (北東から)



2. 東部南半 (北から)



1. 中部南半 (西から)



2. 02-2調査区 (西から)

図版80 弥生時代末～古墳時代初頭 第5-2面



1. 3・4・
6・7号墳
(北から)

2. 3・4号墳
(西から)



3号墳 3. 西側周溝 断面 (南から)



6. 西側周溝 断面 (北から)



4. 北側周溝 断面 (西から)



7. 北西部 (南から)



5. 南側周溝 断面 (西から)



4号墳

1. 全景 (北から)

2. 北側周溝 断面

(西から)




3. 西側周溝 断面

(南から)

4. 墳丘 断面 (西から)




5. 主体部① 断面 (西から)



6. 主体部① 断面 (西から)

図版82 弥生時代末～古墳時代初頭 第5-2面



6号墳 1. 全景(北から) 2. 6・7号墳間周溝 断面(南から) 3. 墳丘 断面(北東から)

4. 主体部①・副埋葬施設②(北東から)

5. 主体部①(北東から)


6. 主体部① 断面(北東から)

7. 副埋葬施設②(東から)

7号墳


1. 全景

(南西から)



2. 北側周溝

断面 (東から)



3. 北東側周溝

断面 (西から)



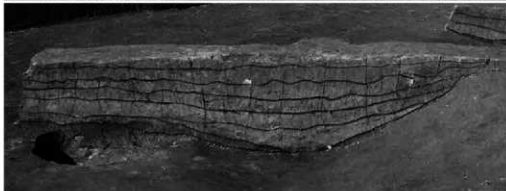
4. 東側周溝

断面 (南から)



5. 南西側周溝

断面 (南東から)



図版84 弥生時代末～古墳時代初頭 第5-2面



7号墳
主体部①
1. 全景

(北から)



2



3



4



5



6


2. 断面 (南から)

3. 棺内 断面 (南から)

4. 掘方 断面 (南から)

5. 木棺底板 (南から)

6. 完掘 (北東から)



8号墳

- 1. 西側周溝 (南から)
- 2. 北側 出土土器
(北東から)



05337 木棺墓

- 3. 全景 (北西から)
- 4. 人骨 (北から)
- 5. 掘方 断面
(南西から)
- 6. 掘方 断面
(東から)



図版86 弥生時代末～古墳時代初頭 第5-2面




10号墳

1. 盛土除去後
(北東から)
2. 盛土除去後
(南東から)





11号墳

3. 盛土除去後 (南から)
4. 主体部① (北から)
5. 西側周溝 断面
(南から)
6. 主体部①上面
出土土器 (北西から)
7. 主体部① (北東から)
8. 主体部① 断面
(南西から)



図版87 弥生時代末～古墳時代初頭 第5-2面



1. 中部北半全景 (北西から)

31号墳: 2. 全景 (北西から)

3. 墳丘 断面 (東から)

30号墳: 4. 全景 (北から)

5. 南西周溝 出土土器 (東から)



29号墳

1. 全景 (北から)



2. 西側周溝 断面

(南西から)



3. 墳丘 断面

(西から)

図版89 弥生時代末～古墳時代初頭 第5-2面



29号墳：1. 南側墳丘 断面（南西から）



2. 東側墳丘 断面（南東から）



3. 副埋葬施設② 木棺（北西から）



4. 副埋葬施設② 木棺（南東から）



5. 副埋葬施設③ 土器棺（南から）




6. 副埋葬施設③ 土器棺 断面（南から）



7. 副埋葬施設④ 土器棺（西から）



8. 副埋葬施設④ 土器棺 断面（南から）



29号墳

1. 副埋葬施設⑤
土器棺 (西から)
2. 副埋葬施設⑤
土器棺 断面
(南から)
3. 南西周溝
出土土器
(西から)



4. 南東周溝 出土土器 (北東から)




5. 北東墳丘 副埋葬施設②上面 出土土器 (北から)



05340 土器棺墓 6. 全景 (南から)




7. 出土土器 (南から)



28号墳：1. 全景（南東から） 2. 副埋葬施設② 断面（南から） 3. 副埋葬施設②（北から）

4. 北側周溝・墳丘 断面（北西から） 5. 南側周溝・墳丘 断面（南西から）

図版92 弥生時代末～古墳時代初頭 第5-2面



28号墳

1. 墳丘上 05341土坑 (東から)



2. 05341土坑 断面

(南東から)

3. 28号墳 墳頂 出土土器

(北西から)



27号墳

4. 全景 (北西から)



5. 西側周溝 断面 (北から)



6. 墳丘・主体部① 断面 (北から)



35号墳

1. 全景 (西から)



2. 南側墳丘 断面 (南西から)



05342 土器棺墓 3. 全景 (北から)



4. 断面 (北から)

図版94 弥生時代末～古墳時代初頭 第5-2面



34号墳

1. 全景

(西から)



2



3



2. 南側周溝

断面

(南西から)

3. 西側周溝


断面 (南から)

4. 墳丘 断面

(南西から)



5. 墳丘中央部 断面 (南西から)



6. 墳丘内 出土土器 (北東から)

図版95 弥生時代末～古墳時代初頭 第5-2面



05348 土坑墓
1. 全景 (東から)



2. 東西断面
(南から)



3. 南北断面
(西から)



4. 頭蓋骨 (東から)



5. 大腿骨 (北から)



1. 39号墳
(北から)




2. 40号墳
(東から)



3. 40号墳
墳丘 断面
(南西から)

図版97 弥生時代末～古墳時代初頭 第5-2面



1. 中部南半 (南西から)

19号墳

2. 全景 (東から)



3. 西側周溝 断面
(南から)



4. 南側周溝 断面
(東から)





1. 60・19号墳間
周溝 断面
(東から)



2. 60号墳 墳丘
・西側周溝 断面
(南から)



3. 52号墳 墳丘
(南東から)

52号墳

1. 南側周溝 出土土器
(東から)



2. 南側周溝 断面
(南西から)

3. 北側周溝 断面
(西から)

4. 東側周溝 断面
(南から)



5. 主体部①断面 (南西から)

6. 墳丘 断面 (西から)

図版 100 弥生時代末～古墳時代初頭 第5-2面



26号墳
1. 全景 (北から)




2. 北東周溝 断面 (北西から) 3. 北西周溝 断面 (南西から) 4. 南西周溝 断面 (北西から)
主体部① 5. 掘方 (北西から) 6. 木棺 (北から) 7. 断面 (北西から)

25号墳

1. 全景 (北から)



2. 25・26号墳間周溝
断面 (北東から)



3. 北側周溝 断面 (東から)

4. 北側周溝 出土木製品 (北東から)

5. 墳丘南側 断面 (北から)

6. 墳丘東側 断面 (南東から)

7. 主体部① (西から)




05339 木棺墓 4. 全景 (北西から)



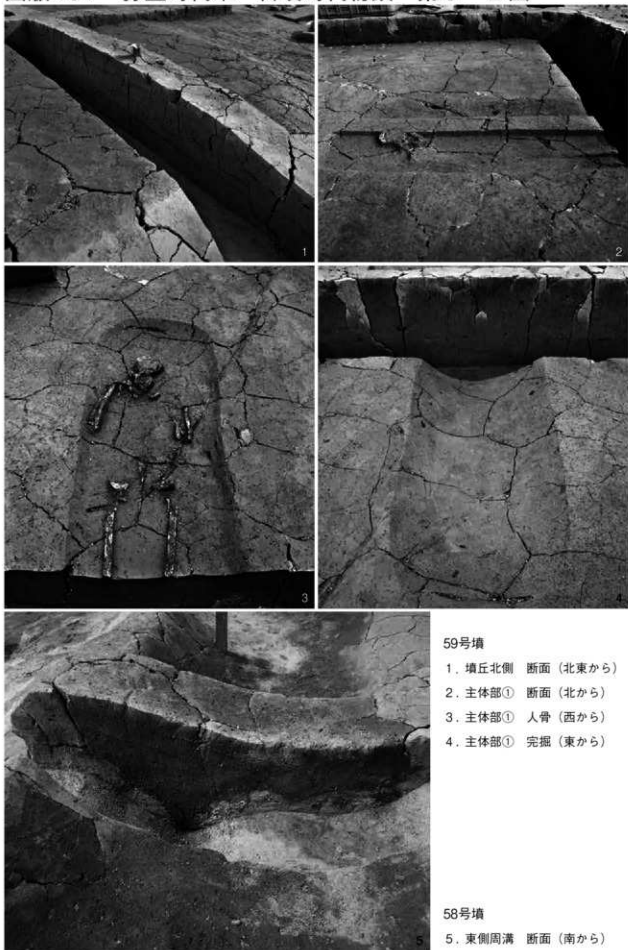
05343 土器棺墓

1. 全景 (東から)
2. 出土土器 (東から)
3. 断面 (北東から)

5. 断面 (南西から)



50号墳：1. 全景（南から） 2. 北側周溝・墳丘 断面（西から） 3. 南側周溝・墳丘 断面（西から）
 4. 東側周溝・墳丘 断面（南東から） 5. 西側墳丘（南西から） 6. 墳丘中央 断面（西から）
 7. 主体部① 断面（南西から） 8. 主体部① 蓋板（西から）



59号墳

1. 墳丘北側 断面 (北東から)
2. 主体部① 断面 (北から)
3. 主体部① 人骨 (西から)
4. 主体部① 完掘 (東から)

58号墳

5. 東側周溝 断面 (南から)

57号墳：主体部①

1. 検出状況

(東から)

2. 断面 (西から)

3. 断面 (南西から)

51号墳

4. 全景 (南から)





51号墳

1. 南側周溝
断面
(東から)
2. 東側周溝
・墳丘 断面
(南東から)
3. 南側周溝
断面
(北東から)



4. 主体部① (西から)



51号墳：1～3. 主体部①（北東・西・西から）

4. 北側周溝 出土人骨（北東から）



5. 墳墓群（北東から）



24号墳：1. 全景（南西から）




2. 南東側周溝 出土遺物（南西から）



3. 南東側周溝 断面（東から）



4. 北東側周溝 断面（南から）



5. 主体部① 出土人骨（北西から）



13号墳：1. 全景（北西から）

2. 北側周溝 断面（東から）

3. 南側周溝 断面（東から）

4. 墳頂部（北東から）


5. 墳頂部北西 出土土器（東から）

6. 墳頂部東 出土土器（東から）

図版 110 弥生時代末～古墳時代初頭 第5-2面



13号墳 主体部①：1. 検出状況（西から） 2. 断面（南から） 3. 断面（西から）
 4. 頭蓋骨（北西から） 5. 人骨・木棺（西から） 6. 木棺蓋板（西から）
 7. 木棺底板（南西から）




14号墳：1. 全景（北東から）

2. 北西側周溝 人骨（西から）

12号墳：3. 主体部①（南西から）

4. 南東側墳丘 断面（南西から）

5. 南東側周溝 断面（南西から）



15号墳：1. 全景（北東から）

3. 西側墳丘斜面 出土土器（南西から）

5. 北側周溝 出土土器（北東から）

2. 北東側周溝 出土土器（南東から）

4. 北側周溝 出土土器（北東から）



15号墳：1. 断面（北から）



2. 北西側周溝 断面（北東から）



3. 東側周溝 断面（北東から）



4. 南西側周溝 出土木製品（西から）



5. 北西側周溝 出土木製品（南から）



6. 北西側周溝 出土土器（東から）



7. 南西側周溝 出土木製品（北東から）


図版 114 弥生時代末～古墳時代初頭 第5-2面



15号墳：1. 南西側周溝 出土遺物（東から）



2. 北西側周溝 出土遺物（北西から）



3. 北西隅周溝 出土土器（北から）



4. 主体部① 断面（北から）



5. 主体部① 断面（西から）




38号墳：6. 南側周溝 断面（東から）



7. 墳丘南側 断面（東から）

図版 115 弥生時代末～古墳時代初頭 第5-2面



23号墳：1. 北西側周溝 断面（南から）



2. 北側周溝 断面（西から）



3. 南側周溝 断面（東から）



4. 北東側周溝外 出土土器（南東から）



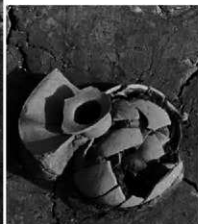
41号墳：5. 西側周溝 断面（南から）



22号墳：6. 全景（北から）



22号墳：1. 北側墳丘斜面 出土土器（北東から）



2. 北側周溝 出土土器

（北から）



3. 北側周溝 出土土器

（西から）



4. 東側周溝 出土土器

（南東から）

22号墳

1. 北側周溝・
墳丘 断面

(北東から)



2. 西側周溝・墳丘
断面 (北から)



3. 西側墳丘
断面 (北から)



4. 主体部① 断面 (北から)



5. 副埋葬施設② 断面 (北から)



6. 下面 耕作痕 (北から)

図版 118 弥生時代末～古墳時代初頭 第5-2面



22号墳 主体部①・副埋葬施設②：1. 全景（南から）



2. 完掘（南から）



32号墳

3. 北西側周溝 断面（北東から）



4. 南西側周溝 断面

（南東から）




5. 主体部① 断面（南東から）



1. 墳墓群 (南東から)

63号墳

2. 全景 (東から)



3. 南側周溝 断面 (東から)



4. 北側周溝 断面 (東から)





62号墳

1. 全景

(北西から)



2. 東側墳丘・周溝

断面(北から)

3. 西側墳丘・周溝

断面(北から)

図版 121 弥生時代末～古墳時代初頭 第5-2面

53号墳

1. 全景 (南から)



2. 東側周溝 断面 (北東から)



54号墳

3. 南側周溝 断面 (南西から)



4. 西側周溝 断面 (南から)






55号墳

1. 西側墳丘・周溝 出土土器
(北から)

2. 西側周溝 断面
(南西から)



3. 北側周溝 出土土器
(北から)



05346 木棺墓：1. 掘方（西から） 2. 木棺・人骨（南西から）
49号墳：3. 全景（南から） 4. 南側周溝 断面（東から）



49号墳：1. 南西隅周溝 出土土器（南から）

2. 西側墳丘・周溝 断面（南東から）

3. 墳丘南側 断面（北東から）

4. 西側周溝 出土石製品（南東から）

5. 49・55号墳間周溝（東から）



43号墳：1. 全景（南東から）



2. 全景（南西から）

図版 126 弥生時代末～古墳時代初頭 第5-2面



1. 43・49号墳間周溝 断面（南東から）



2. 43・46号墳間周溝 断面（東から）



3. 43号墳 西側墳丘 断面（南から）




43号墳


1. 東側周溝 断面
(南東から)
2. 南側周溝 断面
(西から)
3. 南側周溝 出土土器
(東から)
4. 南側周溝 出土遺物
(西から)
5. 東側墳丘 出土梯子
(南から)



図版 128 弥生時代末～古墳時代初頭 第5-2面




43号墳 主体部①: 1. 検出状況 (西から) 2. 東西断面 (北西から) 3. 出土人骨 (南東から)
4. 木棺底板 (西から) 5. 掘方断面 (西から)



05345 木棺墓

1. 検出状況 (東から)

2. 棺内埋土 断面 (西から)



3. 棺内 完掘 (北西から)



4. 木棺底板 (南西から)



5. 掘方 断面 (北から)



6. 掘方 断面 (西から)

図版 130 弥生時代末～古墳時代初頭 第5-2面



05347 木棺墓
1. 全景 (南東から)



2. 出土歯 (南から)



3. 小口板・埋土 断面 (南から)



4



5



6



7

05363木棺墓 4. 全景 (南西から) 5. 棺内小口板 (西から) 6. 歯牙 7. 木棺床面 (南から)



46号墳：1. 東側周溝 断面（南から）

3. 南側周溝 出土土器（西から）

5. 主体部① 掘方（南から）

2. 南西側周溝 出土木製品（西から）

4. 主体部① 木棺（北から）

6. 主体部① 出土管玉（東から）

図版 132 弥生時代末～古墳時代初頭 第5-2面



9号墳
1. 全景 (北から)



主体部①
2. 掘方 (北から)
3. 木棺 (西から)
4. 西側周溝 断面 (北から)



5. 東側周溝 断面 (南から)

図版 133 弥生時代末～古墳時代初頭 第5-2面



1. 18号墳 北東
側周溝 出土土器
(西から)



2. 56号墳 墳頂
部 出土土器
(東から)



3. 20号墳 全景 (南から)

図版 134 弥生時代末～古墳時代初頭 第5-2面



1. 20・21号墳間 周溝
断面（北東から）



20号墳 主体部①
2. 蓋板（北西から）



3. 木棺・人骨（西から） 4. 埋土・覆土 断面（北から） 5. 木棺底板・人骨（南から）
6. 埋土・覆土 断面（西から）



45号墳

1. 全景

(北から)



2. 東側周溝

・墳丘 断面

(北から)



3. 北側周溝

・墳丘 断面

(西から)



1. 墳墓群 (南から)



2. 48号墳 (南東から)

48号墳

1. 北側周溝 出土土器

(北から)



3. 南東側周溝 出土土器

(南から)



4. 北西側周溝 出土土器 (北西から)



5. 南側周溝 出土遺物 (南から)



48号墳

1. 東側周溝 出土遺物

(北東から)



2. 南東側周溝 断面

(北東から)



3. 北西側周溝 断面

(北から)





4. 北東側周溝 断面

(西から)

図版 139 弥生時代末～古墳時代初頭 第5-2面

48号墳 主体部①

1. 棺内埋土断面 (北から)
2. 木棺 (北東から)
3. 人骨 (西から)
4. 木棺北側小口板 (北東から)
5. 木棺底板 (北東から)
6. 完掘 (北東から)



図版 140 弥生時代末～古墳時代初頭 第5-2面



47号墳：1. 東側周溝 断面（南から）



2. 北側周溝 断面（北西から）



3. 墳丘北側 断面（西から）



44号墳：1. 全景（東から）

2. 後方部北側
周溝 断面
(東から)




3. 前方部北側
周溝 断面
(東から)



4. 前方部北側
周溝 断面
(東から)





44号墳：1. 東側墳丘・周溝(西) 断面(北から)

2. 東側周溝(中)～堤 断面(北から)

3. 東側周溝(東)・前方形墳丘 断面(北から)

4. 南側くびれ部(南から)

5. 前方形・周溝(南から)

図版 143 弥生時代末～古墳時代初頭 第5-2面



44号墳：1. 後方部北側周溝 出土遺物（北西から）



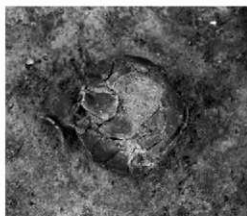
2. 前方部北側周溝 断面（北東から）



3. 後方部墳丘北側 断面（東から）



4. 北側周堤 出土土器（北から）



5. 後方部西側周溝 出土土器（北から）



6. 後方部西側周溝（南から）



7. 炭集中部（南から）



8. 05364人骨（南から）



05006 流路・落込：1. 全景（南から）



2. 出土遺物（北から）



05006 流路・落込、

05308 溝間

1. 底部高まり部分

(北から)



2



3



2. 杭列

(南西から)

3. 敷葉 (西から)

4. 杭列・断面

(南から)



1. 05006流路・落込、05308溝（北から）

2. 05308溝 断面（北から）

3. 05308溝底 工具痕（北東から）

図版 147 弥生時代末～古墳時代初頭 第5-2面

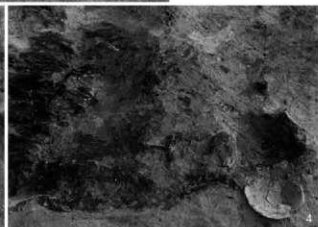

1. 05372堤、05377畦畔
断面 (西から)
2. 05378・05101溝
断面 (東から)
3. 05101溝
出土木製品 (北から)
4. 05378・05101溝
断面 (西から)
5. 05310土坑 断面
(南から)





05315 竪穴建物

1. 全景 (南から)
2. 南側側溝 断面
(南から)
3. 炭化材 (南から)
4. 炭化材 (北から)





1. 05313 土器集積 (東から)



2. 05314 土器集積 (東から)

図版 150 弥生時代末～古墳時代初頭 第 5 - 2 面



1. 05365・05373

欽溝群

(北西から)

2. 05368 欽溝群

(東から)

3. 05369 高まり

断面 (東から)




2



3



05349 土器集積：1. 作業風景（東から）



2. 全景（北から）



1. 05306溝・05307微高地(南から)



2. 05306溝 断面(西から)



1. 東部南半 (東から)



2. 東部北半 (北東から)



1. 中部北半 (北東から)




2. 中部南半 (南西から)



1. 02-2 調査区 全景 (西から) 2. 05385 溝 (東から) 3. 05385 溝 断面 (東から)

4. 05397 堤 杭列 断面 (東から) 5. 05385 溝底面 足跡 (南から)

図版 156 弥生時代末～古墳時代初頭 第5-1(2)面



05379 堤 1. 全景 (東から)



3. 盛土除去後 敷葉 (東から)



2. 断面 (東から)

図版 157 弥生時代末～古墳時代初頭 第5-1(2)面

05379 堤

1. 敷葉

(南から)




2. 断面

(西から)



3. 盛土・敷葉

(南から)



図版 158 弥生時代末～古墳時代初頭 第5-1(2)面



1. 05425 堀 (東から)



2. 05421 流路 出土木製品 (南東から)



3. 05419 落込 出土遺物 (東から)

図版 159 弥生時代末～古墳時代初頭 第5-1(2)面

1. 05100溝、05382・05383堤、05384溝 断面 (東から)
2. 05382・05383堤、05384溝 (北から)
3. 05383堤、05384溝 断面 (南から)
4. 05382堤 断面 (南から)



図版 160 弥生時代末～古墳時代初頭 第5-1(2)面



05387 塚

1. 全景 (南から)

2. 木組状況

(東から)



3. 出土木製品

(北から)

4. 上部構造除去後

(南から)



図版 161 弥生時代末～古墳時代初頭 第5-1(2)面



1. 05386 溝、
05300 落込 断面
(南から)

2. 05384 溝、
05100 溝 断面③
(南から)

3. 05006 ・
05308 たわみ
(南から)

4. 05308 たわみ
出土遺物
(南東から)

5. 05379 ・ 05424
堤、05394 溝
断面 (東から)



図版 162 弥生時代末～古墳時代初頭 第5-1(2)面



05389 溝

1. 全景 (北東から)



2. 断面 (北から)



3. 断面・出土遺物

(南から)

図版 163 弥生時代末～古墳時代初頭 第5-1(2)面



1. 05392 畝間溝群 (北から)



2. 05402 土坑 断面 (南から)



3. 05405 土器棺墓 断面 (東から)



4. 05405 土器棺墓 (東から)



5. 05408 畝間溝群 (南から)



6. 05408 畝間溝群 完掘 (南東から)

図版 164 弥生時代末～古墳時代初頭 第5-1(2)面



1. 05414土坑(南西から)



2. 05385溝周辺(南西から)



1. 東部南半 (東から)



2. 02-2 調査区 (西から)

図版 166 弥生時代末～古墳時代初頭 第5-1(1)面



05423 塚：1. 上流側 全景（北から）



2. 下流側 全景（北から）

図版 167 弥生時代末～古墳時代初頭 第5-1(1)面



05423 塚：1. 下流側 全景（北西から）



2. 上流側 全景（南東から）



05423 塚

1. 盾出土状況 (東から)

2. 南側木組 (東から)



3. 中央木組 (東から)

図版 169 弥生時代末～古墳時代初頭 第5-1(1)面

1. 05423 堤 断面
(南から)



2. 05427 堤
(北東から)



3. 05382・05383堤、
05384 落込
(南西から)



4. 05424 堤・敷菜
断面 (南東から)



図版 170 弥生時代末～古墳時代初頭 第5-1(1)面



1. 05389 溝・
05428 高まり 断面
(南から)



2. 05428 高まり・
敷業 (東から)



3. 05428 高まり、
上層 断面
(西から)

図版 171 弥生時代末～古墳時代初頭 第5-1(1)面

05418 溝

1. 北側堤 (北から)



2. 出土土器 (西から)



3. 出土土器 (西から)



4. 出土木製品 (南東から)



図版 172 弥生時代末～古墳時代初頭 第5-1(1)面・1面



1. 05418溝 断面
(北から)



2. 05418溝、05389溝
断面 (北東から)



3. 西部南半 (南東から)



1. 01-4調査区（北から）



2. 舟舳先（南から）



1. 東部南半 <第 4-2 b 面> (東から)



2. 東部南半 (東から)




1. 中部南半 (西から)



2. 西部南半 (南から)

図版 176 古墳時代前期 第 4 - 2 面



1. 04011 溝 断面 (北から)

2. 04013・04044 溝 断面 (東から)

3. 04013・04044 溝、04043 流路 断面 (北から)

4. 04017・04087 溝 断面 (南から)

5. 04015・04083 鞋群 出土土器 (北から)



1. 04019~04022竪穴建物 (北から)



2. 04026 ピット (西から)



3. 04026 ピット 断面 (西から)



4. 05382・05383畦畔間 出土木構 (南から)

図版 178 古墳時代前期 第 4 - 1 面



1. 東部北半 (南東から)



2. 東部北半 (東から)



1. 東部南半 (東から)



2. 中部北半 (北西から)



1. 中部南半 (南西から)



2. 中部南半 (南西から)



1. 西部北半 (北から)



2. 西部南半 (南東から)



1. 01-4 調査区 (南から)



2. 02-2 調査区 (北東から)



04041 溝：1. 北半（南東から）

2. 越流（北西から）

3. 断面（南東から）

図版 184 古墳時代前期 第 4 - 1 面




1. 04043 流路、
04044 溝
(南東から)



2. 04043 流路、
04040 護岸施設
(南から)



3. 04044 溝、
04113 水口
(北から)



4. 04042 溝、04043 流路、04063・04064 堤 断面① (南から)



1. 04044 溝 (東から)



2. 04043 流路 (東から)




3. 04043 流路 断面
(東から)



4. 04061 溝 断面
(南から)

図版 186 古墳時代前期 第 4 - 1 面



1. 04062 溝 (東から)
04069 溝
2. 全景 (北から)
3. 破堤 (南西から)

4. 04070 溝
(北西から)



5. 04069 溝 断面 (南から)

6. 04070 溝 断面 (南から)

1. 04078 水口
(北西から)



2. 04081 破堤 (南西から)




3. 04081 破堤 (南西から)





1. 04083 鞋群
出土土器
(北西から)



2. 04102 土坑
出土土器
(北から)



3. 04112 鞋群 (北から)

1. 05382・05383 畦畔
(北東から)



2. 05383 畦畔 (北東から)



3. 東部中央 (西から)





1. 東部南半 (東から)



2. 中部北半 (北から)

03019 池

1. 完掘

(南から)



2. 全景・断面

(南から)



3. 東側斜面の粘土 (西から)



4. 断面① (北西から)

図版 192 古代 第3-3面

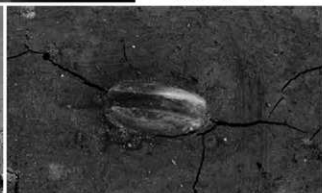


03019 池

1. 断面② (南から)



2. 出土土器 (北から)



3. 出土土錘 (西から)



4. 出土獣骨 (南から)



5. 出土獣骨 (東から)




6. 03021 溝 (北西から)



1. 西部南半 (西から)

2. 03019 池 (南から)

3. 03019 池 出土鏝
(東から)



4. 03052 土坑 断面 (北から)



5. 03100土坑・03051溝 断面 (南から)

図版 194 平安時代 第3-1面



1. 東部北半 (東から)



2. 東部南半 (東から)



3. 中部南半 (南東から)

1. 中部北半 (北から)



2. 中部北半 (北から)



3. 中部南半 (南から)



図版 196 平安時代 第3-1面



1. 西部北半

(西から)



2. 03068 ビット 断面 (南から)



3. 03094 土坑 断面 (南から)



4. 03099 土坑 断面 (東から)



5. 03106 溝 断面 (東から)



6. 03119 井戸 断面 (西から)



7. 03132 土坑 断面 (北から)



1. 03134 土坑 断面 (南から)



2. 03138 土坑 断面 (北から)



3. 03139 土坑 断面 (南から)



4. 03144 土坑 断面 (南から)



5. 03144 土坑 (南東から)



6. 03145 土坑 断面 (南から)



7. 03145 土坑 出土遺物 (南東から)





8. 03148 土坑 断面 (南から)

図版 198 平安時代 第3-1面



1. 03148・03144・03145 土坑
(東から)



03149 掘立柱建物
2・3. 全景 (西から)



4. 03150 柱穴 断面 (北から)



5. 03152 柱穴 断面 (南から)



6. 03153 柱穴 断面 (北から)



7. 03154 柱穴 断面 (西から)



1. 03156 柱穴 断面 (北から)



2. 03159 柱穴 断面 (北から)



3. 03160 柱穴 断面 (東から)



4. 03161 柱穴 断面 (南から)



5. 03168 土坑 断面 (南から)



6. 03174 土坑 (南から)



7. 03216 井戸 出土土器 (北から)



8. 03216 井戸 断面 (南から)

図版 200 平安時代 第3-1面



1. 03216 井戸 (西から)




2. 03216 井戸 井戸枠 (南から)



3. 03216 井戸 井戸枠 (南から)



4. 03219 溝 (南から)




5. 04-1 調査区 (南から)




6. 03221 溝 断面 (南から)



1. 中部南半 (南東から)
2. 西部南半 (南から)
3. 02003 土坑 断面 (南西から)



4. 02009 土坑 断面 (東から)
5. 02004、01002 土坑 断面 (南西から)



1. O2015 土坑 断面
(東から)
2. O2015・O2016 土坑
(北から)



O2020 落込
3. 断面④ (東から)
4. 断面 (北東から)
5. 完掘 (南東から)
6. 断面②北半 (西から)



02020 落込

1. スッポン群 (東から)
2. スッポン (東から)



4. 02059 土坑 断面 (北から)

3. 02020・02021 落込 断面② (北西から)



5. 02061 土坑 出土土器 (北から)



6. 02061 土坑 断面 (南から)

図版 204 中世 第2面



02062掘立柱建物

1. 全景 (南から)
2. 02065 柱穴
断面 (西から)
3. 02067 柱穴
断面 (北から)
4. 02069 柱穴
断面 (西から)
5. 02070 柱穴
断面 (西から)
6. 02092 井戸
断面 (南から)
7. 02090 落込
(北東から)

1. 東部北半
(東から)



2. 中部南半
(南西から)



3. 西部南半
(南から)




図版 206 近世 第1 - 4 下面



1. 01001 井戸 断面 (南から)



3. 01003 土坑 断面 (南から)



2. 01001 井戸 断面 (南から)



4. 01015 土坑 断面 (西から)



5. 01036 罎溝群 (南から)



1. 東部北半 (東から)



2. 中部北半 (北から)



3. 中部南半 (南東から)



1. 西部北半
(北から)



2. 西部北半
(西から)



4. 01051 井戸 井戸枠 (南から)

3. 01051 井戸 断面 (南から)



1. 01054 井戸 断面 (西から)



3. 01059 坪境溝 (東から)



2. 01056 島畠 (東から)



4. 01059 坪境溝 断面① (東から)



5. 01059坪境溝、01061土坑 断面② (南東から)

6. 01073坪境溝、01074坪境畦畔 断面 (南から)

図版210 近世 第1-3面



1. 東部北半
(東から)



2. 東部北半
(東から)



3. 中部北半
(北西から)

1. 中部北半
(北西から)



2. 中部南半
(南東から)



3. 西部北半
(西から)





1. 西部南半
(南から)



2. 西部南半
(南から)



3. 01059 坪
境溝・
01098 暗渠
(北西から)



01091 井戸：1. 井戸側・断面（南西から）



2. 井戸枠（南から）



3. 断面（西から）



4. 井戸枠・水溜（西から）



01092 井戸：5. 井戸枠（東から）



6. 断面（東から）



7. 井戸枠・井戸側（東から）



8. 01093 井戸 断面（東から）

図版214 近世 第1-3面・第1-2面



第1-3面

1. 01095 溝
(西から)
2. 01100 溝
(東から)

第1-2面

3. 中部北半
(北から)



4. 中部南半
(南東から)

第 1 - 2 面

1. 西部北半

(西から)



2. 西部南半

(南から)



第 1 - 1 面

3. 中部南半

(南東から)



図版216 近世 第1-1面



1. 島島・暗渠
(南西から)



2. 01059 坪境溝 (北から)



3. 01059 坪境溝・01125 水口 (南東から)



4. 01059 坪境溝・01060 坪境畦畔・01119 畦畔 (北から)



5. 01106 島島 断面 (東から)



6. 01126 柵 (東から)



7. 01126 柵 (南から)



01123 井戸：1. 鑑検出状況 (南から)



2. 井戸枠鑑北西上部 墨書 (南から)



3. 井戸枠 (南から)



4. 断面 (南から)



5. 井戸側 断面 (南から)



01124 井戸：6. 井戸側 (西から)



7. 断面 (西から)



8. 01134 溝 断面 (南から)

図版 218 明治時代 第0面



1. 0004軌道敷
(西から)



2. 0004軌道敷
(東から)



3. 0003溝
断面
(西から)




1. 第1～6層 断面
(西から)



2. 第1～6層 断面 (西から)



3. 第7・8層 (南西部) 断面 (北から)



4. 第7・8層 (北東部)
断面 (北から)



5. 第8b層～9b層
断面 (南から)

6. 下層確認トレンチ
(南から)






第15面

1. 全景 (南から)



2



2. 軽石出土 断面
(南西から)

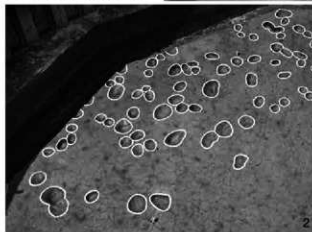
3. 溝 002 断面
(南から)

4. 第14面 全景
(南から)



1. 第13面 全景
(南から)

2. ビット群 (北東から)



2



3

3. ビット62 断面
(南から)

4. 溝 109 断面
(南から)






1. 第11面 (北西から)



2. 第10面 (北西から)



3. 第9面 (南から)



1. ビット113 断面 (南から)




2. ビット120 断面 (南東から)




3. ビット122 断面 (南から)




4. ビット128 断面 (西から)




5. 第7面 (南から)



6. 第7面 足跡 (北から)



7. 第8面 (南西から)



1. 第5面 全景 (南から)
2. 溝 135 断面 (南から)




3. 第4面 全景 (南から)
4. 溝 144 断面 (南から)




5. 第3面 全景 (東から)

6. 畦畔 146・杭列 (南から)



2. 鑿溝群 (南から)

1. 第2面 全景 (南から)



3. 鑿溝 151 断面 (南から)

4. 鑿溝 155 断面 (南から)

5. 鑿溝 154~157 断面 (南から)

6. 第1面 (東から)



図版 226 01-3 調査区 基本層序



1. 第8～10層 断面 (南から)



3. 第4・5層断面 (北から)



2. 第2・3層断面 (東から)



4. 第1層 断面 (南から)



2 トレンチ

5. 第4面 土器群18
出土土器 (南から)

6. 第5面 自然河川21
(東から)






1 トレンチ 1. 第4面 落込19 出土土器(南から)



2. 第3層 出土土器(北東から)

2 トレンチ

3. 第3面 全景(北から)



1 トレンチ

4. 第4面 全景(西から)





1 トレンチ
1. 第3面 全景
(南から)



2. 落込14 断面 (西から)



3. 第1面下層 全景 (東から)



4. 第1面 全景 (東から)

(財)大阪府文化財センター発掘調査報告書 第156集

久宝寺遺跡・竜華地区発掘調査報告書Ⅶ
—図版(遺構)編—

—寝屋川流域下水道竜華水みらいセンター水処理施設等
建設事業に伴う発掘調査他—

2007年3月30日発行

編集発行/ (財)大阪府文化財センター
〒590-0105 堺市南区竹城台3丁目21番4号
TEL 072-299-8791

印刷/ (株)中島弘文堂印刷所
〒537-0002 大阪市東成区深江南2丁目6番8号

久宝寺遺跡・竜華地区発掘調査報告書Ⅶ

図版(遺物)編
二〇〇七年三月

財団法人
大阪府文化財センター

八尾市

久宝寺遺跡・竜華地区発掘調査報告書Ⅶ

—寝屋川流域下水道竜華水みらいセンター水処理施設等建設事業に伴う発掘調査他—

図版(遺物)編

2007年3月

財団法人 大阪府文化財センター

(財)大阪府文化財センター調査報告書 第156集

八尾市

久宝寺遺跡・竜華地区発掘調査報告書Ⅶ

—寝屋川流域下水道竜華水みらいセンター水処理施設等建設事業に伴う発掘調査他—

図 版 (遺 物) 編

2007年3月

財団法人 大阪府文化財センター

写真図版 (遺物編)

- 図版229 第9面・第8b面 出土遺物
09003流路、08002・7~9溝、
080255ピット
- 図版230 第8b面 出土遺物
08023竪穴建物、080025井戸、
080180ピット、080226・080227土坑
- 図版231 第8b面 出土遺物
080025井戸、080227土坑
- 図版232 第8b面 出土遺物
080250ピット、080227土坑、
080237溝、080592流路
- 図版233 第8b面 出土遺物
080591・609・615溝、080807・809土坑
- 図版234 第8b層 出土遺物
- 図版235 第8b層・第8a面 出土遺物
第8b層、080895溝
- 図版236 第8a面 出土遺物
080894~080896溝
- 図版237 第8a面 出土遺物
080894・080895溝
- 図版238 第8a面 出土遺物
080915焼土、080916・919・931溝、
080920・080966落込
- 図版239 第8a面・第8a層 出土遺物
080918溝、080960落込、第8a層
- 図版240 第8a層 出土遺物
- 図版241 第8a層 出土遺物
- 図版242 第8a層 出土遺物
- 図版243 第7-2面 出土遺物
07001・07002溝、07020杭列
- 図版244 第7-2面 出土遺物
07008微高地〔1〕
- 図版245 第7-2面 出土遺物
07008微高地〔2〕
- 図版246 第7-2面 出土遺物
07008微高地〔3〕
- 図版247 第7-2面 出土遺物
07008微高地〔4〕
- 図版248 第7-2面 出土遺物
07008微高地〔5〕
- 図版249 第7-2面 出土土器
07008微高地〔6〕
- 図版250 第7-2層 出土遺物
- 図版251 第7-2層 出土遺物
- 図版252 第7-2層 出土遺物
- 図版253 第7-2層 出土遺物
- 図版254 第7-2層 出土遺物
- 図版255 第7-2層 出土遺物
- 図版256 第7-2層 出土遺物
- 図版257 第7-2層 出土遺物
- 図版258 第7-2層・第7-1面 出土遺物
07016ピット・07055高まり、第7-2層
- 図版259 第7-1面 出土遺物
07001溝・07091畦畔・
07056竪穴建物〔1〕
- 図版260 第7-1面 出土遺物
07056竪穴建物〔2〕
- 図版261 第7-1面 出土遺物
07056竪穴建物〔3〕
- 図版262 第7-1面 出土遺物
07056竪穴建物〔4〕
- 図版263 第7-1面 出土遺物
07056竪穴建物〔5〕
- 図版264 第7-1面 出土遺物
07056竪穴建物〔6〕
- 図版265 第7-1面 出土遺物
07056竪穴建物〔7〕
- 図版266 第7-1面 出土遺物
07056竪穴建物〔8〕
- 図版267 第7-1面 出土遺物
07056竪穴建物〔9〕
- 図版268 第7-1面 出土遺物
07056竪穴建物〔10〕
- 図版269 第7-1面 出土遺物
07056竪穴建物〔11〕
- 図版270 第7-1面 出土遺物
07056竪穴建物〔12〕
- 図版271 第7-1面 出土遺物
07056竪穴建物〔13〕、080916溝
- 図版272 第7-1面 出土遺物
06003溝、06007土器集積、07064井戸
- 図版273 第7-1面・第7-1層 出土遺物
06005・06006土器集積、第7-1層
- 図版274 第7-1層 出土遺物
- 図版275 第7-1層 出土遺物
- 図版276 第6-2面 出土遺物
06015畦畔、06017流路、07055高まり〔1〕

- 図版277 第6-2面 出土遺物
07055高まり〔2〕
- 図版278 第6-2面 出土遺物
07055高まり〔3〕
- 図版279 第6-2面 出土遺物
07055高まり〔4〕
- 図版280 第6-2面 出土遺物
07055高まり〔5〕
- 図版281 第6-2面 出土遺物
07055高まり〔6〕
- 図版282 第6-2面 出土遺物
07055高まり〔7〕
- 図版283 第6-2面 出土遺物
07055高まり〔8〕
- 図版284 第6-2面 出土遺物
07055高まり〔9〕
- 図版285 第6-2面 出土遺物
07055高まり〔10〕
- 図版286 第6-2面 出土遺物
07055高まり〔11〕
- 図版287 第6-2面 出土遺物
07055高まり〔12〕
- 図版288 第6-2面 出土遺物
07055高まり〔13〕
- 図版289 第6-2面 出土遺物
07055高まり〔14〕
- 図版290 第6-2層 出土遺物
- 図版291 第6-2層 出土遺物
- 図版292 第6-2層・第6-1面 出土遺物
6-2層、06027大畦畔
- 図版293 第6-1面・第6-1層 出土遺物
07001落込、第6-1層
- 図版294 第6-1層 出土遺物
- 図版295 第6-1層 出土遺物
- 図版296 第6-1層 出土遺物
- 図版297 第5-2b(2)面 出土遺物
05001ピット、05006流路・落込〔1〕
- 図版298 第5-2b(2)面 出土遺物
05006流路・落込〔2〕
- 図版299 第5-2b(2)面 出土遺物
05006流路・落込〔3〕
- 図版300 第5-2b(2)面 出土遺物
05006流路・落込〔4〕
- 図版301 第5-2b(2)面 出土遺物
05006流路・落込〔5〕
- 図版302 第5-2b(2)面 出土遺物
05006流路・落込〔6〕
- 図版303 第5-2b(2)面 出土遺物
05006流路・落込〔7〕
- 図版304 第5-2b(2)面 出土遺物
05006流路・落込〔8〕
- 図版305 第5-2b(2)面 出土遺物
05006流路・落込〔9〕
- 図版306 第5-2b(2)面 出土遺物
05006流路・落込〔10〕
- 図版307 第5-2b(2)面 出土遺物
05006流路・落込〔11〕
- 図版308 第5-2b(2)面 出土遺物
05006流路・落込〔12〕
- 図版309 第5-2b(2)面 出土遺物
05006流路・落込〔13〕
- 図版310 第5-2b(2)面 出土遺物
05006流路・落込〔14〕
- 図版311 第5-2b(2)面 出土遺物
05006流路・落込〔15〕
- 図版312 第5-2b(2)面 出土遺物
05006流路・落込〔16〕
- 図版313 第5-2b(2)面 出土遺物
05006流路・落込〔17〕
- 図版314 第5-2b(2)面 出土遺物
05006流路・落込〔18〕
- 図版315 第5-2b(2)面 出土遺物
05006流路・落込〔19〕
- 図版316 第5-2b(2)面 出土遺物
05006流路・落込〔20〕
- 図版317 第5-2b(2)面 出土遺物
05006流路・落込〔21〕
- 図版318 第5-2b(2)面 出土遺物
05006流路・落込〔22〕、05308溝、
05007土坑〔1〕
- 図版319 第5-2b(2)面 出土遺物
05007土坑〔2〕
- 図版320 第5-2b(2)面 出土遺物
05007土坑〔3〕
- 図版321 第5-2b(2)面 出土遺物
05007土坑〔4〕、05008土坑〔1〕
- 図版322 第5-2b(2)面 出土遺物
05008土坑〔2〕
- 図版323 第5-2b(2)面 出土遺物
05008土坑〔3〕、05009井戸
- 図版324 第5-2b(2)面 出土遺物
05008土坑〔4〕、05009井戸
- 図版325 第5-2b(2)面 出土遺物
05009井戸

- 図版326 第5-2b(2)面 出土遺物
05009井戸、05010ピット、05011土坑
- 図版327 第5-2b(2)面 出土遺物
05015暗渠、05017土器集積
- 図版328 第5-2b(2)面 出土遺物
05024竪穴建物
- 図版329 第5-2b(2)面 出土遺物
05024炉、05032竪穴建物
- 図版330 第5-2b(2)面 出土遺物
05034土坑、05043・05049竪穴建物
- 図版331 第5-2b(2)面 出土遺物
05056竪穴建物、05057井戸、05061土坑
- 図版332 第5-2b(2)面 出土遺物
05067・05071竪穴建物
- 図版333 第5-2b(2)面 出土遺物
05068・05072・05073竪穴建物
- 図版334 第5-2b(2)面 出土遺物
05073・05075竪穴建物、05076土坑〔1〕
- 図版335 第5-2b(2)面 出土遺物
05076土坑〔2〕
- 図版336 第5-2b(2)面 出土遺物
05076土坑〔3〕
- 図版337 第5-2b(2)面 出土遺物
05076〔4〕・05078・05082・05088土坑
- 図版338 第5-2b(2)面 出土遺物
05080・05084竪穴建物、
05086・05088土坑
- 図版339 第5-2b(2)面 出土遺物
05090土坑
- 図版340 第5-2b(2)面 出土遺物
05090土坑、05091土器集積
- 図版341 第5-2b(2)・(1)面 出土遺物
05091土器集積、05006落込
- 図版342 第5-2b(1)面 出土遺物
05006落込、05100溝〔1〕
- 図版343 第5-2b(1)面 出土遺物
05100溝〔2〕
- 図版344 第5-2b(1)面 出土遺物
05100溝〔3〕
- 図版345 第5-2b(1)面 出土遺物
05100〔4〕・05101〔1〕溝
- 図版346 第5-2b(1)面 出土遺物
05101溝〔2〕
- 図版347 第5-2b(1)面 出土遺物
05101溝〔3〕
- 図版348 第5-2b(1)面 出土遺物
05101溝〔4〕
- 図版349 第5-2b(1)面 出土遺物
05101溝〔5〕、05104土坑、
05103・05105畝間溝群
- 図版350 第5-2b(1)面 出土遺物
05109・05111土坑、05137・
05152畝間溝、05187土坑
- 図版351 第5-2b(1)面 出土遺物
05188・05189畝間溝群、05202土坑
- 図版352 第5-2b(1)面 出土遺物
05208・05209・05210土坑〔1〕
- 図版353 第5-2b(1)面 出土遺物
05210土坑〔2〕、05222畝間溝群
- 図版354 第5-2b(1)面 出土遺物
05212土坑
- 図版355 第5-2b(1)面 出土遺物
05212土坑、05236畝間溝
05243・05248畝間溝群、05239溝
- 図版356 第5-2b(1)面 出土遺物
05259溝、05260畝間溝、05254・
05280・05356畝間溝群、05275土坑
- 図版357 第5-2b(1)面 出土遺物
05272土坑〔1〕
- 図版358 第5-2b(1)面 出土遺物
05272土坑〔2〕
- 図版359 第5-2b(1)面 出土遺物
05272土坑〔3〕
- 図版360 第5-2b(1)面 出土遺物
05272土坑〔4〕
- 図版361 第5-2b(1)面 出土遺物
05272土坑〔5〕
- 図版362 第5-2b(1)面 出土遺物
05285土坑、05284・05286畝間溝群、
05295溝
- 図版363 第5-2b層 出土遺物
- 図版364 第5-2b層 出土遺物
- 図版365 第5-2b層・5-2面 出土遺物
第5-2b層、3号墳
- 図版366 第5-2面 出土遺物
4号墳・6号墳、7号墳・8号墳
- 図版367 第5-2面 出土遺物
8号墳・10号墳・11号墳
- 図版368 第5-2面 出土遺物
11号墳
- 図版369 第5-2面 出土遺物
11号墳・30号墳
- 図版370 第5-2面 出土遺物
30号墳・33号墳・61号墳

- 図版371 第5-2面 出土遺物
29号墳・副埋葬施設③・④
- 図版372 第5-2面 出土遺物
29号墳・副埋葬施設③・④・⑤
- 図版373 第5-2面 出土遺物
05340土器棺墓、28号墳
- 図版374 第5-2面 出土遺物
28号墳
- 図版375 第5-2面 出土遺物
27号墳
- 図版376 第5-2面 出土遺物
27号墳、34号墳
- 図版377 第5-2面 出土遺物
34号墳
- 図版378 第5-2面 出土遺物
34号墳
- 図版379 第5-2面 出土遺物
35号墳、05342土器棺墓、39・40号墳
- 図版380 第5-2面 出土遺物
39・40号墳
- 図版381 第5-2面 出土遺物
39・40号墳
- 図版382 第5-2面 出土遺物
39・40号墳、05339土坑墓
- 図版383 第5-2面 出土遺物
39・40号墳、19号墳、26号墳
- 図版384 第5-2面 出土遺物
05343土器棺墓、25号墳、52号墳〔1〕
- 図版385 第5-2面 出土遺物
52号墳〔2〕
- 図版386 第5-2面 出土遺物
52号墳〔3〕
- 図版387 第5-2面 出土遺物
52号墳〔4〕
- 図版388 第5-2面 出土遺物
52号墳〔5〕、59号墳
- 図版389 第5-2面 出土遺物
59号墳、50号墳、51号墳
- 図版390 第5-2面 出土遺物
50号墳、51号墳、58号墳
- 図版391 第5-2面 出土遺物
51号墳
- 図版392 第5-2面 出土遺物
57号墳・主体部①、13号墳
- 図版393 第5-2面 出土遺物
13号墳、14号墳、24号墳
- 図版394 第5-2面 出土遺物
24号墳、38号墳
- 図版395 第5-2面 出土遺物
24号墳
- 図版396 第5-2面 出土遺物
38号墳、23号墳
- 図版397 第5-2面 出土遺物
23号墳、15号墳〔1〕
- 図版398 第5-2面 出土遺物
15号墳〔2〕
- 図版399 第5-2面 出土遺物
15号墳〔3〕
- 図版400 第5-2面 出土遺物
15号墳〔4〕
- 図版401 第5-2面 出土遺物
15号墳〔5〕
- 図版402 第5-2面 出土遺物
15号墳〔6〕
- 図版403 第5-2面 出土遺物
15号墳〔7〕
- 図版404 第5-2面 出土遺物
15号墳〔8〕
- 図版405 第5-2面 出土遺物
15号墳〔9〕
- 図版406 第5-2面 出土遺物
15号墳〔10〕
- 図版407 第5-2面 出土遺物
15号墳〔11〕
- 図版408 第5-2面 出土遺物
15号墳〔12〕
- 図版409 第5-2面 出土遺物
15号墳〔13〕、22号墳
- 図版410 第5-2面 出土遺物
22号墳
- 図版411 第5-2面 出土遺物
22号墳、32号墳
- 図版412 第5-2面 出土遺物
32号墳、53号墳、54号墳
- 図版413 第5-2面 出土遺物
53号墳、55号墳〔1〕
- 図版414 第5-2面 出土遺物
55号墳〔2〕
- 図版415 第5-2面 出土遺物
55号墳〔3〕
- 図版416 第5-2面 出土遺物
55号墳〔4〕

- 图版417 第5-2面 出土遺物
55号墳〔5〕
- 图版418 第5-2面 出土遺物
49号墳〔1〕
- 图版419 第5-2面 出土遺物
49号墳〔2〕
- 图版420 第5-2面 出土遺物
49号墳〔3〕
- 图版421 第5-2面 出土遺物
49号墳〔4〕
- 图版422 第5-2面 出土遺物
46号墳・主体部①
- 图版423 第5-2面 出土遺物
43号墳〔1〕
- 图版424 第5-2面 出土遺物
43号墳〔2〕
- 图版425 第5-2面 出土遺物
43号墳〔3〕、05347・05363木棺墓、
9号墳・18号墳
- 图版426 第5-2面 出土遺物
43号墳〔4〕
- 图版427 第5-2面 出土遺物
43号墳〔5〕
- 图版428 第5-2面 出土遺物
05345木棺墓
- 图版429 第5-2面 出土遺物
18号墳〔1〕
- 图版430 第5-2面 出土遺物
18号墳〔2〕
- 图版431 第5-2面 出土遺物
18号墳〔3〕
- 图版432 第5-2面 出土遺物
18号墳〔4〕、20号墳、21号墳
- 图版433 第5-2面 出土遺物
20号墳 主体部①
- 图版434 第5-2面 出土遺物
21号墳、56号墳、45号墳
- 图版435 第5-2面 出土遺物
45号墳
- 图版436 第5-2面 出土遺物
45号墳、48号墳〔1〕
- 图版437 第5-2面 出土遺物
48号墳〔2〕
- 图版438 第5-2面 出土遺物
48号墳〔3〕
- 图版439 第5-2面 出土遺物
48号墳〔4〕
- 图版440 第5-2面 出土遺物
48号墳〔5〕
- 图版441 第5-2面 出土遺物
48号墳 主体部①
- 图版442 第5-2面 出土遺物
47号墳
- 图版443 第5-2面 出土遺物
44号墳〔1〕
- 图版444 第5-2面 出土遺物
44号墳〔2〕
- 图版445 第5-2面 出土遺物
44号墳〔3〕
- 图版446 第5-2面 出土遺物
44号墳〔4〕
- 图版447 第5-2面 出土遺物
44号墳〔5〕
- 图版448 第5-2面 出土遺物
44号墳〔6〕、05100溝
- 图版449 第5-2面 出土遺物
9号墳北側・55号墳南側土器群
- 图版450 第5-2面 出土遺物
55号墳南側土器群、05100・05101溝
- 图版451 第5-2面 出土遺物
05101溝
- 图版452 第5-2面 出土遺物
05300落込、05308溝
- 图版453 第5-2面 出土遺物
05300落込、05313土器集積〔1〕
- 图版454 第5-2面 出土遺物
05313土器集積〔2〕
- 图版455 第5-2面 出土遺物
05313土器集積〔3〕
- 图版456 第5-2面 出土遺物
05313〔4〕・05314土器集積
- 图版457 第5-2面 出土遺物
05314土器集積、05315竪穴建物
- 图版458 第5-2面 出土遺物
05314土器集積、05315竪穴建物、
05341土坑、05349土器集積〔1〕
- 图版459 第5-2面 出土遺物
05349土器集積〔2〕
- 图版460 第5-2面 出土遺物
05349土器集積〔3〕

- 図版461 第5-2面 出土遺物
05349土器集積〔4〕
- 図版462 第5-2面 出土遺物
05349土器集積〔5〕
- 図版463 第5-2面 出土遺物
05349土器集積〔6〕
- 図版464 第5-2面 出土遺物
05349土器集積〔7〕
- 図版465 第5-2面 出土遺物
05349土器集積〔8〕
- 図版466 第5-2面 出土遺物
05349土器集積〔9〕
- 図版467 第5-2面 出土遺物
05349土器集積〔10〕
- 図版468 第5-2面 出土遺物
05349土器集積〔11〕
- 図版469 第5-2面 出土遺物
05349土器集積〔12〕
- 図版470 第5-2面 出土遺物
05349土器集積〔13〕
- 図版471 第5-2面 出土遺物
05349土器集積〔14〕
- 図版472 第5-2面 出土遺物
05349土器集積〔15〕
- 図版473 第5-2面 出土遺物
05349土器集積〔16〕
- 図版474 第5-2面 出土遺物
05349土器集積〔17〕
- 図版475 第5-2面 出土遺物
05349土器集積〔18〕
- 図版476 第5-2面 出土遺物
05349土器集積〔19〕
- 図版477 第5-2面 出土遺物
05349土器集積〔20〕
- 図版478 第5-2面 出土遺物
05349土器集積〔21〕
- 図版479 第5-2面 出土遺物
05349土器集積〔22〕
- 図版480 第5-2面 出土遺物
05349土器集積〔23〕
- 図版481 第5-2面 出土遺物
05349土器集積〔24〕
- 図版482 第5-2面 出土遺物
05349土器集積〔25〕
- 図版483 第5-2面 出土遺物
05349土器集積〔26〕
- 図版484 第5-2面 出土遺物
05349土器集積〔27〕
- 図版485 第5-2面 出土遺物
05349土器集積〔28〕
- 図版486 第5-2面 出土遺物
05349土器集積〔29〕
- 図版487 第5-2面 出土遺物
05349土器集積〔30〕
- 図版488 第5-2面 出土遺物
05349土器集積〔31〕
- 図版489 第5-2面 出土遺物
05349〔32〕・05350〔1〕土器集積
- 図版490 第5-2面 出土遺物
05350土器集積〔2〕
- 図版491 第5-2面 出土遺物
05350土器集積〔3〕
- 図版492 第5-2面 出土遺物
05350土器集積〔4〕
- 図版493 第5-2面 出土遺物
05350土器集積〔5〕
- 図版494 第5-2面 出土遺物
05350土器集積〔6〕
- 図版495 第5-2面 出土遺物
05350土器集積〔7〕
- 図版496 第5-2面 出土遺物
05357土坑、05365・05367畝間溝群、
05370土坑、05372堤
- 図版497 第5-2面・第5-2層 出土遺物
05370土坑、第5-2層
- 図版498 第5-2層 出土遺物
- 図版499 第5-2層 出土遺物
- 図版500 第5-2層 出土遺物
- 図版501 第5-2層・第5-1(2)面 出土遺物
第5-2層、05006たわみ、05384溝
- 図版502 第5-1(2)面 出土遺物
05387堰、05389溝
- 図版503 第5-1(2)面 出土遺物
05391畝間溝群、05394溝、05396流路
- 図版504 第5-1(2)面 出土遺物
05396流路、05405土器棺墓、05412溝
- 図版505 第5-1(2)面 出土遺物
05382・05383堤、05412溝
- 図版506 第5-1(2)面・第5-1(2)層
出土遺物
05383堤、05386溝、第5-1(2)層
- 図版507 第5-1(2)層 出土遺物

- 図版508 第5-1(1)面 出土遺物
05418溝
- 図版509 第5-1(1)面 出土遺物
05419落込
- 図版510 第5-1(1)面 出土遺物
05419落込、05421流路〔1〕
- 図版511 第5-1(1)面 出土遺物
05421流路〔2〕
- 図版512 5-1(1)面 出土遺物
05421流路〔3〕
- 図版513 5-1(1)面 出土遺物
05421流路〔4〕
- 図版514 第5-1(1)面 出土遺物
05421流路〔5〕
- 図版515 第5-1(1)面 出土遺物
05421流路〔6〕
- 図版516 第5-1(1)面 出土遺物
05421流路〔7〕
- 図版517 第5-1(1)面 出土遺物
05421流路〔8〕
- 図版518 第5-1(1)面 出土遺物
05421流路〔9〕
- 図版519 第5-1(1)面 出土遺物
05421流路〔10〕
- 図版520 第5-1(1)面 出土遺物
05421流路〔11〕
- 図版521 第5-1(1)面 出土遺物
05421流路〔12〕
- 図版522 第5-1(1)面 出土遺物
05421流路〔13〕
- 図版523 第5-1(1)面 出土遺物
05421流路〔14〕
- 図版524 第5-1(1)面 出土遺物
05421流路〔15〕
- 図版525 第5-1(1)面 出土遺物
05421流路〔16〕、05423堰、
05424・05425堤
- 図版526 第5-1(1)面 出土遺物
05423堰
- 図版527 第5-1(1)面・第5-1(1)層 出土遺物
05423堰、05424堤、第5-1(1)層
- 図版528 第5-1(1)層 出土遺物
- 図版529 第5-1(1)層 出土遺物
- 図版530 第5-1(1)層 出土遺物
- 図版531 第5-1(1)層 出土遺物
- 図版532 第5-1(1)層・第4-2面 出土遺物
第5-1(1)層、04018土坑
- 図版533 第5-1(1)層・第4-2面 出土遺物
第5-1(1)層、04027・04026ピット
- 図版534 第4-2面 出土遺物
05418・04018・04035溝、
04019竪穴建物
- 図版535 第4-2面・第4-2層 出土遺物
05418溝、第4-2層
- 図版536 第4-2層 出土遺物
- 図版537 第4-2層 出土遺物
- 図版538 第4-1面 出土遺物
04043流路、04071高まり
- 図版539 第4-1面 出土遺物
04043流路、04083畦畔、04108土坑
- 図版540 第4-1面 出土遺物
04083畦畔、04102土坑、04103ピット、
04108土坑
- 図版541 第4-1層 出土遺物
- 図版542 第4-1層 出土遺物
- 図版543 第3-3面 出土遺物
03004土坑、03014ピット、
03019池〔1〕
- 図版544 第3-3面 出土遺物
03019池〔2〕
- 図版545 第3-3面 出土遺物
03019池〔3〕
- 図版546 第3-3面 出土遺物
03019池〔4〕
- 図版547 第3-3面 出土遺物
03019池〔5〕
- 図版548 第3-3面 出土遺物
03019池〔6〕
- 図版549 第3-3面 出土遺物
03019池〔7〕
- 図版550 第3-3面 出土遺物
03019池〔8〕
- 図版551 第3-3面 出土遺物
03019池〔9〕
- 図版552 第3-3面 出土遺物
03019池〔10〕
- 図版553 第3-3・3b・3-2層、第3-2面
出土遺物
第3-3・3b層、03025ピット、
03049落込、第3-2層

図版554	第3-2面・3-2層・3-1面 出土遺物 第3-2層、03068ピット、 03106・03137溝、03144土坑	図版574	第1-3面 出土遺物 01059・01073坪境溝
図版555	第3-1面 出土遺物 03145土坑、03169井戸、 03174・03138土坑	図版575	第1-3面・第1-3層 出土遺物 01073坪境溝、01089土取穴、 01098暗渠、第1-3層
図版556	第3-1面・第3-1層 出土遺物 03174・03194土坑、03216井戸、 第3-1層	図版576	第1-3層 出土遺物
図版557	第3-1面・第3-1層 出土遺物 03217土坑、第3-1層	図版577	第1-2面 出土遺物 01059・01073坪境溝
図版558	第2面 出土遺物 02016土坑	図版578	第1-2面 出土遺物 01073坪境溝、01095溝
図版559	第2面 出土遺物 02016・02019土坑、02020落込〔1〕	図版579	第1-2面・第1-2層 出土遺物 01120暗渠、01121溝、第1-2層
図版560	第2面 出土遺物 02020落込〔2〕	図版580	第1-2層・第1-1面 出土遺物 第1-2層、01059坪境溝、 01124井戸、01126欄
図版561	第2面 出土遺物 02020落込〔3〕	図版581	第1-1面 出土遺物 01073坪境溝、01126欄、01133土坑
図版562	第2面 出土遺物 02020落込〔4〕	図版582	第1-1層 出土遺物
図版563	第2面 出土遺物 02020落込〔5〕	図版583	第1-1層 出土遺物
図版564	第2面 出土遺物 02020落込〔6〕	図版584	第1-1層 出土遺物
図版565	第2面 出土遺物 02021落込	図版585	第1-1層・第0面 出土遺物 第1-1層、0001溝・0007溝
図版566	第2面 出土遺物 02021落込、02023・02024溝、02050・ 02051・02053溝群、02060土坑	図版586	第0面・第0層 出土遺物 0007溝、第0層
図版567	第2面 出土遺物 02051溝群、02060土坑、02062掘立柱建物	図版587	第0層・00-1調査区 出土遺物 第0層、包含層
図版568	第2面 出土遺物 02062掘立柱建物、02081・02083ピット	図版588	00-1調査区 出土遺物 鳥高163、包含層
図版569	第2面・第2層 出土遺物 02074ピット、02091土坑、第2層	図版589	01-3調査区 出土遺物 包含層
図版570	第2層、第1-4下面 出土遺物 第2層、01023動溝、01036・ 01048動溝群、01051井戸	図版590	01-3調査区 出土遺物 包含層
図版571	第1-4下面、第1-4面・第1-4層 出土遺物 01049動溝群、01059坪境溝、第1-4層	図版591	01-3調査区 出土遺物 包含層
図版572	第1-4層 出土遺物	図版592	01-3調査区 出土遺物 包含層
図版573	第1-4層、第1-3面 出土遺物 第1-4層、01059坪境溝	図版593	01-3調査区 出土遺物 自然河川21、土器群18
		図版594	01-3調査区 出土遺物 土器群18、落込19
		図版595	01-3調査区 出土遺物 落込19
		図版596	01-3調査区 出土遺物 包含層



09003流路

19-1



080002溝

21-1



080007溝

25-6



080008溝

25-3



080009溝

25-1



080008溝


25-4



080255ピット

25-5

図 230 第 8 b 面 出土遺物



図版 231 第 8 b 面 出土遺物



29-2



38-6

上：080025井戸 下：080227土坑

図版 232 第 8 b 面 出土遺物



080227土坑

38-4



080250ピット

42-2



080227土坑

38-5



080592流路

42-5



080237溝

42-1



080592流路

42-6



080592流路

42-4



080592流路

42-7

図版 233 第 8 b 面 出土遺物



080691溝

42-3



080609溝

45-2



080807土坑

49-1




080809土坑

49-2



080615溝

45-1



080809土坑

49-3

図版 234 第 8 b 層 出土遺物



50-1



50-2



50-3



50-4




50-11



50-10



50-8



50-5



第8 b 層

50-6



第8 b 層

50-7



第8 b 層

50-9



080895溝

55-7

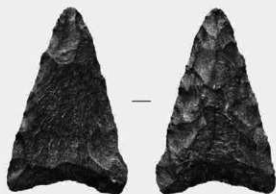


080895溝



55-6

図版 236 第 8 a 面 出土遺物



080895清

55-8



080894・080895清

55-9



080896清

55-3



080896清

55-2



080896清

55-5



080896清

55-1



080896清

55-4



55-11



55-13



55-12



55-14



55-10

図版 238 第 8 a 面 出土遺物



080915焼土



61-3



080915焼土



61-5

080915焼土

61-4



080901溝

61-6



080920落込

64-2




080916溝

61-7



080966落込

61-8



61-2

61-1

080960落込

68-8

68-1

68-7

61-9

図版 240 第 8 a 層 出土遺物



68-5



68-6



68-9



68-4



68-10



68-2



68-3



68-11



69-9



69-11



69-10





70-1



70-2


図版 242 第 8 a 層 出土遺物



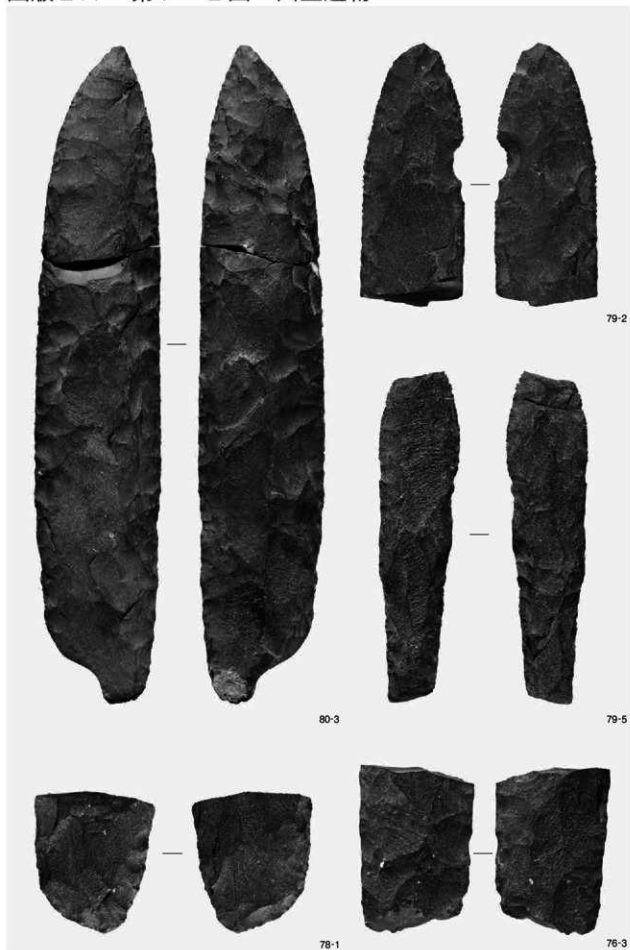


07001 溝

07002 溝



07020 杭列





78-4




77-4



79-3

図版 246 第 7 - 2 面 出土遺物






77-6



78-5



78-6




77-5


図版 248 第 7 - 2 面 出土遺物



79-1



80-4



78-3



79-4



80-1



76-5



77-1



76-8

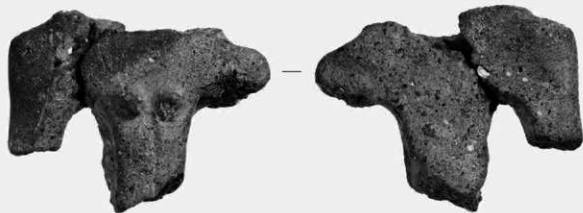


76-6



76-7

図版 250 第 7 - 2 層 出土遺物



85-4



83-6



83-3



83-28



83-8



83-7



83-25



83-26



83-22



83-9



83-5

図版 252 第 7 - 2 層 出土遺物



83-13



83-2



83-14



83-1



83-11



83-10



83-20



83-19



83-18



83-4



83-21



83-12



83-15

図版 254 第 7 - 2 層 出土遺物



83-27




83-16



83-17



83-23




83-29



83-24



84-10



84-18



84-23



84-17



84-21



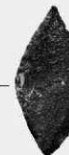
84-8



84-19



84-16



84-20



84-7

図版 256 第 7 - 2 層 出土遺物



84-14



84-3



84-11



84-9




84-1



84-4



84-13



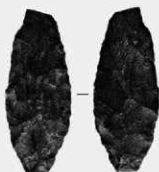
84-12



84-5



84-2



84-15



84-6




85-11



85-10




85-3



85-8



85-5




85-9



86-1

図版 258 第7-2層・第7-1面 出土遺物



07016ピット(92-4)・07055高まり(92-5)、他第7-2層



07001溝(92-1・2)、07056竪穴建物〔1〕(96)、07091畦畔(92-3)

図版 260 第 7 - 1 面 出土遺物



96-11



96-7



96-6



96-9



96-8



96-13



96-12



97-4



97-3



97-2



96-15




96-16



97-1



97-5



図版 264 第 7 - 1 面 出土遺物



98-9



98-10



98-12



98-8



98-14



98-16



98-15



98-11



98-7



98-13



98-3



98-4



99-6



99-4



99-11



99-8



99-7



99-13



99-12



99-14



99-3



99-5



99-9




99-10



98-1



100-1



100-2



07058柱穴

101-6

07059柱穴

101-7

07060柱穴

101-8

07056 豎穴建物 [12]



07057柱穴

101-5

07056 竪穴建物(13)



写-6

写-7

080916溝



104-1



112-1

06003 溝



104-2

07064 井戸



112-2



112-2

06007 土器集積



113-1



113-2



112-3



113-3



112-4



112-5

図版 274 第 7 - 1 層 出土遺物



113-7



113-5



113-4



113-8



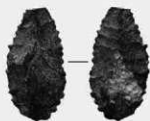
113-13



113-19



113-6



113-8



113-12



113-10



113-11



113-16



113-17



113-9



113-15



113-18



113-14

図版 276 第 6 - 2 面 出土遺物



115-1



119-13



115-2



119-14



119-6




119-19



119-15



119-7



119-5



120-4



119-16




120-5



121-2

図版 278 第 6 - 2 面 出土遺物





118-13



119-18



118-14



118-4



118-6





121-1



119-11



118-10



119-12



118-5



118-1



118-9



118-3



119-10



121-3



120-2



121-10



120-3



120-1



119-20

図版 284 第 6 - 2 面 出土遺物



123-11



121-4



121-5



122-1



121-8



121-7



122-3



122-2



122-6



122-4



122-5



122-11



122-10



122-9

図版 286 第 6 - 2 面 出土遺物



121-6



123-7



122-7



123-1



122-8



121-9



123-13



123-2



123-6



123-10



123-12



123-8



123-3



123-14



123-5



123-9




123-4



119-9



119-8



写-10

124-2

124-1

図版 290 第 6 - 2 層 出土遺物



125-3



125-1




125-4



125-5



125-2



図版 292 第 6 - 2 層・第 6 - 1 面 出土遺物



左：6-2層、右：06027大甕群



130-3



130-1



131-6



130-4



131-1



130-2



131-9



131-7



131-10



131-8



131-5



131-4



131-3



131-2



132-1





132-3



132-2

図版 296 第 6 - 1 層 出土遺物





図版 298 第 5 - 2 b 面 (2) 出土遺物



图版 299 第 5-2 b 面(2) 出土遺物



図版 300 第 5 - 2 b 面 (2) 出土遺物



図版 301 第 5 - 2 b 面 (2) 出土遺物



142-11



143-1



143-12



144-8



144-13



137-18



142-5



142-4

図版 302 第 5 - 2 b 面 (2) 出土遺物



図版 303 第 5 - 2 b 面 (2) 出土遺物



図版 304 第 5 - 2 b 面 (2) 出土遺物



138-11



138-5



138-3



138-12



137-7




137-8



139-1

图版 305 第 5-2 b 面(2) 出土遺物



図版 306 第 5 - 2 b 面 (2) 出土遺物



139-33



141-7



139-12



141-14



140-2



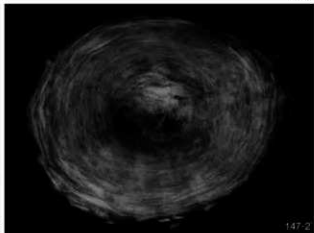

139-10



141-16



図版 308 第 5 - 2 b 面 (2) 出土遺物





図版 310 第 5 - 2 b 面 (2) 出土遺物



図版 311 第 5 - 2 b 面 (2) 出土遺物



139-6



139-23



139-5



141-2



140-3



139-7



140-6

図版 312 第 5 - 2 b 面 (2) 出土遺物



141-11



139-9



139-11



143-15



143-8



143-4

図版 313 第 5 - 2 b 面 (2) 出土遺物



図版 314 第 5 - 2 b 面 (2) 出土遺物



144-1



142-12



142-17



137-17



142-19



143-11



图版 316 第 5 - 2 b 面 (2) 出土遺物





图版 318 第 5-2 b 面(2) 出土遺物



左：05006流路·落込〔22〕、05308溝、右：05007土坑〔1〕

図版 319 第 5 - 2 b 面 (2) 出土遺物



図版 320 第 5 - 2 b 面 (2) 出土遺物



148-12



148-11



148-16



148-17



148-20



148-21



148-18



148-13

図版 321 第 5 - 2 b 面 (2) 出土遺物



152-4



152-14



148-15



152-15



152-16



148-22



152-20

図版 322 第 5 - 2 b 面 (2) 出土遺物



図版 323 第 5 - 2 b 面 (2) 出土遺物



図版 324 第 5 - 2 b 面 (2) 出土遺物



152-22



152-3



152-25



152-12



152-18



154-14

図版 325 第 5 - 2 b 面 (2) 出土遺物



154-5



154-3



154-2



154-1



154-12



154-9




154-4



154-8

図版 326 第 5 - 2 b 面 (2) 出土遺物



05009 井戸 (154)、05010 ピット (156-1)、05011 土坑 (156-2)



図版 328 第 5 - 2 b 面 (2) 出土遺物



162-6



162-4



162-7



162-2



162-1



162-5



162-3



162-8



図版 330 第 5 - 2 b 面 (2) 出土遺物



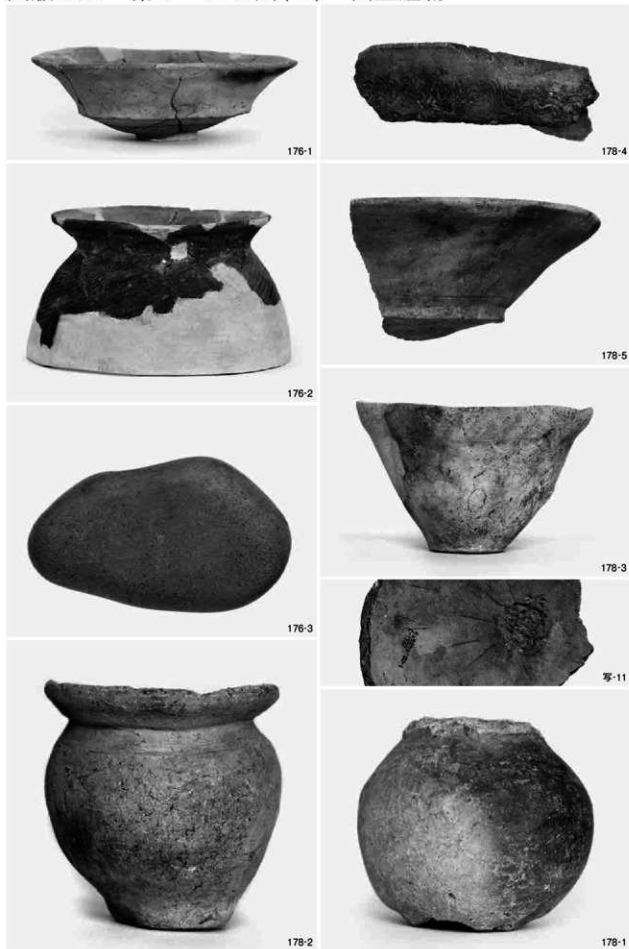
05034土坑(164-2・3)、05043(166-1)・05049(168-1~4) 竪穴建物

図版 331 第 5 - 2 b 面 (2) 出土遺物




05056竪穴建物(170-1~5)、05057井戸(170-6)、05061土坑(173-1)

図版 332 第 5 - 2 b 面 (2) 出土遺物




図版 333 第 5 - 2 b 面 (2) 出土遺物



05068(178-8・9)・05072(178-6・7)、05073(178-10・12~15) 竪穴建物

図版 334 第 5 - 2 b 面 (2) 出土遺物



05073(178)・05075(180) 竪穴建物、05076土坑〔1〕(182)

図版 335 第 5 - 2 b 面 (2) 出土遺物



図版 336 第 5 - 2 b 面 (2) 出土遺物



182-3



182-21



182-10




182-22



182-9




182-17



182-18



図版 338 第 5 - 2 b 面 (2) 出土遺物



05080(185-4)・05084(185-5・6)竪穴建物、05086(185-7)・05088(185-1)土坑



図版 340 第 5 - 2 b (2) 面 出土遺物



186-6



186-5



186-7



186-8



186-13



186-14



186-12



186-15



186-17

图版 341 第 5-2 b(2)·(1)面 出土遺物



186-16



144-11



137-13



144-10



139-35




138-14



141-15

图版 342 第 5-2 b(1)面 出土遺物



図版 343 第 5 - 2 b (1) 面 出土遺物



193-7



193-6



193-10



450-4



450-5



193-1



194-1

図版 344 第 5 - 2 b (1) 面 出土遺物



193-8



193-3



193-2



193-11



193-4



193-9



193-5


図版 345 第 5 - 2 b (1) 面 出土遺物



193-12



196-11



196-9



196-12



196-7



196-8



196-15

図版 346 第 5 - 2 b (1) 面 出土遺物



196-5



196-11



196-14



196-1



196-2



197-1



196-3



197-3



196-4



197-11



197-10



197-4

図版 348 第 5 - 2 b (1) 面 出土遺物



197-5



197-9



197-6

05101溝〔4〕



198-5



198-6

図版 349 第 5 - 2 b (1) 面 出土遺物



05101溝〔5〕、05104土坑(写-13)、05105畝間溝(201-2)

図版 350 第 5 - 2 b (1) 面 出土遺物



05152納岡溝

213-12



05109土坑

202-1



05152納岡溝

213-14



05137納岡溝

213-9



05152納岡溝

213-13



06111土坑

201-11



05111土坑

201-12



05187土坑

210-2

図版 351 第 5 - 2 b (1) 面 出土遺物



213-5



213-6



210-8



213-7



210-7




210-5




210-6

図版 352 第 5 - 2 b (1) 面 出土遺物



図版 353 第 5 - 2 b (1) 面 出土遺物



図版 354 第 5 - 2 b (1) 面 出土遺物



209-8



209-9



209-2



209-3



209-5



209-1



209-10



209-7

図版 355 第 5 - 2 b (1) 面 出土遺物



05212土坑

209-4



05212土坑

209-6



05236秋間溝

199-2



05239溝

213-1



05239秋間溝

213-2



05248秋間溝

201-6



05243秋間溝

199-1

図版 356 第 5 - 2 b (1) 面 出土遺物



05259溝

213-3



05280竪間溝

213-8



05260竪間溝

201-9



05275土坑

210-1



05260竪間溝

201-10



05259竪間溝

塚-13



05256竪間溝

201-8



05254竪間溝

201-13



211-12



211-3



212-8



211-2



211-1



211-6



211-7

図版358 第5-2b(1)面 出土遺物



211-4



211-5



211-9



写-15



211-13



211-11



211-16



211-14



212-5



21-3



212-9



211-19



211-8

図版 360 第 5 - 2 b (1) 面 出土遺物





211-18



212-11



212-1



211-20



212-4



211-17

図版 362 第 5 - 2 b (1) 面 出土遺物



05272土坑

213-11



05295溝

213-4



05286縦間溝

201-5



05284縦間溝

213-10



05286縦間溝

201-3



05285土坑

202-2



05286縦間溝

201-4



214-5



215-3



215-2



215-4



214-1

図版 364 第 5 - 2 b 層 出土遺物



214-3



214-4



214-2



215-1



214-6



215-6



215-5



図版 366 第 5 - 2 面 出土遺物



224-1



237-3



228-1



232-2



228-2



232-1



237-1

4号墳(224-1)・6号墳(228-1・2)・7号墳(232-1・2)・8号墳(237-1・3)



237-2



239-1



237-5



239-2



244-1



237-4

図版 368 第 5 - 2 面 出土遺物



244-10



244-9



244-11



244-6



244-8



244-3



244-5



244-4



247-2



247-1



244-7



247-5



244-2



247-3

図版 370 第 5 - 2 面 出土遺物



30号墳

247-4



252-3



252-1



252-2



33号墳

251-1






252-4




252-5

61号墳



図版 372 第 5 - 2 面 出土遺物



29号墳 主体部③(255-1・2)・主体部④(257-2)・主体部⑤(259-1)



262-2



268-7



262-1



262-3



262-4

図版 374 第 5 - 2 面 出土遺物



268-4



268-5



268-2



268-8



268-1



268-6



268-3



270-4



270-3



270-11



270-5



270-9



270-7



270-6



270-10




270-8

図版 376 第 5 - 2 面 出土遺物



275-15



275-9



275-11



275-8



270-1



275-3



270-2



275-4




275-6



275-16



275-7



275-17



275-5



275-12



275-2



275-13

図版 378 第 5 - 2 面 出土遺物



275-19



275-1



275-14



275-20



275-10



275-18



図版 380 第 5 - 2 面 出土遺物



283-14



283-16



283-15



283-19



283-17



283-5



283-22



283-10



図版 382 第 5 - 2 面 出土遺物



283-12



283-18



283-8




283-21



283-20




295-1



39・40号墳〔5〕(283)、19号墳(285)、26号墳(292)

図版 384 第 5 - 2 面 出土遺物



05343土器棺墓(295)、他52号墳〔1〕



304-1



303-7



304-5



303-10



303-8



303-9

図版 386 第 5 - 2 面 出土遺物



303-11



303-3



303-1



303-2



303-6



304-12




304-7

52号墳〔3〕



図版 388 第 5 - 2 面 出土遺物



左：52号墳〔5〕、右：59号墳〔1〕



図版 390 第 5 - 2 面 出土遺物



50号墳〔2〕(313・写-16)・51号墳〔2〕(317)・58号墳(319)



317-4



317-3



317-7



317-9



317-12



317-11



317-10

図版 392 第 5 - 2 面 出土遺物



325-9



325-7



319-1



325-5



325-10



319-2




325-8

57号墳(319-1)・主体部①(319-2)、13号墳(325)



図版 394 第 5 - 2 面 出土遺物





図版 396 第 5 - 2 面 出土遺物



336-2



339-7



339-1



339-6



339-2




339-4



339-3



339-8



339-10



347-2



339-5



347-4



339-9



348-7



348-15



347-1



348-1



347-5



348-2



348-10



15号墳〔2〕



図版 400 第 5 - 2 面 出土遺物



348-14



348-9



348-8



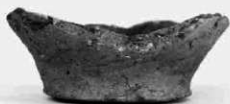
348-4



349-8



348-6



348-5



348-3

15号墳〔4〕



349-3



349-12



349-22



349-17



349-18



349-21

図版 402 第 5 - 2 面 出土遺物





図版 404 第 5 - 2 面 出土遺物



350-11



350-2



350-3



350-10



350-8



349-9



350-4

15号墳〔8〕



350-1



350-5



351-3



350-7



351-1




350-13




351-2

図版 406 第 5 - 2 面 出土遺物





352-1



354-1



352-12



353-8



353-5



353-4



352-2



353-3



353-6



353-1



353-2

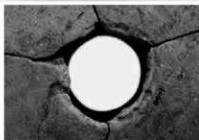


353-7




上：15号墳〔13〕、下：22号墳〔1〕

図版 410 第 5 - 2 面 出土遺物





図版 412 第 5 - 2 面 出土遺物





367-2



374-3



374-19



374-4



374-2



374-5



374-6

図版 414 第 5 - 2 面 出土遺物



374-1



374-12



374-7



374-11



374-9



374-8



374-10

55号墳〔2〕



374-15



374-16



374-17



374-18



374-14



375-1



375-8

図版 416 第 5 - 2 面 出土遺物



375-3



375-6



375-2



375-4



375-9



375-12



図版 418 第 5 - 2 面 出土遺物





図版 420 第 5 - 2 面 出土遺物



382-1



382-4



381-7



382-3



382-2



382-5

49号墳〔3〕



382-6



382-9



382-7




382-8



382-10

図版 422 第 5 - 2 面 出土遺物



46号墳 主体部①(386-4・5)



392-11



392-3



392-5



392-1



392-4



392-6



392-7

図版 424 第 5 - 2 面 出土遺物



392-8



392-15



392-14



392-2



392-17



392-16

43号墳〔2〕

図版 425 第 5 - 2 面 出土遺物



43号墳〔3〕(392)、05363木棺墓(写-18)、9号墳(402-1~3)、9・18号墳(402-4)

図版 426 第 5 - 2 面 出土遺物





図版 428 第 5 - 2 面 出土遺物



写-20



写-21



写-22



写-23



写-24



図版 430 第 5 - 2 面 出土遺物



409-9




409-1



409-12



409-16



409-8



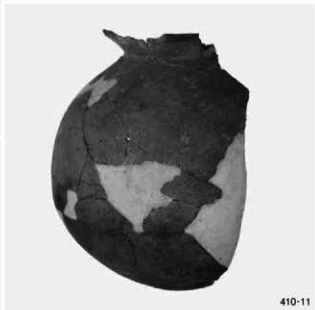
409-14



409-2



409-17



図版 432 第 5 - 2 面 出土遺物



410-8



410-9



410-10



415-2



415-1




写-25



417-3




417-4



20号墳 主体部①

図版 434 第 5 - 2 面 出土遺物





423-4



423-9



423-5



423-2



423-3



423-8

図版 436 第 5 - 2 面 出土遺物



45号墳〔2〕(423)、他48号墳〔1〕

図版 437 第 5 - 2 面 出土遺物



430-2



430-1



430-12



430-3



430-5



430-14



430-4



430-13

図版 438 第 5 - 2 面 出土遺物



430-9



430-8



430-10



428-2



430-11



428-1



430-6



430-7



431-12



431-11



431-7



431-3



431-2



431-5



431-8

図版 440 第5-2面 出土遺物



431-9



431-1



431-4



431-6




432-1




431-10



432-4



432-5



432-3

432-2

写-32

写-33

写-35

写-36

写-34

図版 442 第 5 - 2 面 出土遺物



435-1



435-2



435-6



435-3




435-4

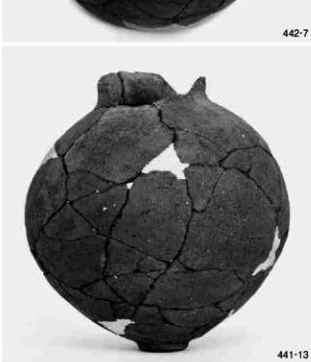


435-5

図版 443 第 5 - 2 面 出土遺物




図版 444 第 5 - 2 面 出土遺物






図版 446 第 5 - 2 面 出土遺物






図版 448 第 5 - 2 面 出土遺物




図版 449 第 5 - 2 面 出土遺物



9号墳北側(443-1~4)・他55号墳南側土器群

図版 450 第 5 - 2 面 出土遺物



55号墳南側土器群(443)、05100溝〔1〕



196-6



196-10



196-13



197-7



197-2



写-39

図版 452 第 5 - 2 面 出土遺物





左：05308清〔2〕、右：05313土器集積〔1〕

図版 454 第 5 - 2 面 出土遺物



447-2



447-3



447-7



447-16



447-10



447-14



447-8



447-4



447-11



447-13



447-15



447-12

図版 456 第 5 - 2 面 出土遺物





448-10



448-2




448-12



448-9



448-5



455-4



455-2

図版 458 第 5 - 2 面 出土遺物



05314土器集積(448)、05315竪穴建物(455)、05349土器集積〔1〕(460)




図版 460 第 5 - 2 面 出土遺物



459-11



460-2



459-1



458-4



459-6




460-5



459-3



459-8



図版 462 第 5 - 2 面 出土遺物



458-3



458-1



458-2



458-5



458-13



458-10



458-9



図版 464 第 5 - 2 面 出土遺物



461-4



461-2



461-3



461-1



461-5



461-13



461-6



461-19



461-9



461-18



461-12



461-17



461-20



461-22



461-21

図版 466 第 5 - 2 面 出土遺物



461-10



461-14



461-11



461-15



461-16




462-1



463-13



463-10



図版 468 第 5 - 2 面 出土遺物



464-6



464-7



464-3



464-12



464-8



464-2



463-14



464-1



図版 470 第 5 - 2 面 出土遺物



462-2



463-1



463-16



463-2



463-11



463-5



471-5



463-4



図版 472 第 5 - 2 面 出土遺物





465-7



465-9



465-6



468-2



468-4



465-15

図版 474 第 5 - 2 面 出土遺物



461-7



466-1



461-8



466-3



465-4



465-10



468-1



465-8



466-5



469-8



465-3



465-5



467-3



466-2

図版 476 第 5 - 2 面 出土遺物



470-1



470-2



471-2



470-6



467-8



465-14



465-13



469-2



図版 478 第 5 - 2 面 出土遺物



467-6



467-9



468-10



468-11



468-12



468-7





466-7



470-4



466-4



468-12



470-5



467-4



468-9



466-10



470-8



467-1




467-11




470-9



465-16



469-9



469-11



467-13



465-17



469-10



465-11



470-7



469-6



466-9



467-14



467-10



466-6



466-8



470-3



468-13



466-14



467-5




467-12



458-7





471-6



474-7



474-21

図版 490 第 5 - 2 面 出土遺物





474-12



474-15



474-1



474-13



474-11



474-18



474-19



474-17

図版 492 第 5 - 2 面 出土遺物



474-16



475-5



475-11



474-20



475-6



476-2



476-4





476-1




475-3



476-3



475-7



図版 496 第 5 - 2 面 出土遺物



05357土坑

477-4



05367竈間溝群

477-3



05357土坑

477-5



05372甕

477-1



05370土坑

477-8



05366竈間溝群

477-6



05372甕

477-2

図版 497 第 5 - 2 面・第 5 - 2 層 出土遺物



05370 土坑

477-7



479-2



479-1



479-4



479-3



478-15



479-6


図版 498 第 5 - 2 層 出土遺物



478-14



|



478-10



478-17



478-11



478-13




写-42



478-9



478-6



478-5



478-4




479-7



478-2

478-1

図版 500 第 5 - 2 層 出土遺物



図版 501 第5-2層・第5-1(2)面 出土遺物



479-5


第5-2層



486-1



486-3



486-2



147-5

図版 502 第 5 - 1 (2) 面 出土遺物



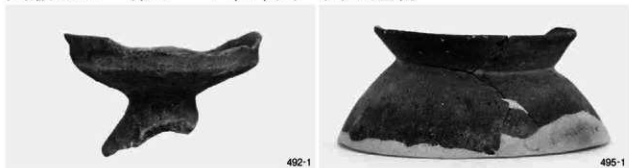
05387塚(488)、05389溝(491)

488-1




05391 畝間溝群 (491-1~3)、05394 溝 (491-4、写-43・44)、05396 流路 (492)

図版 504 第 5 - 1 (2) 面 出土遺物




05396流路(492)、05405土器棺墓(494)、05412溝(495)



05382堤(486-8・9)・05383堤(10・11・14)、05412溝(495-2・3)

図版 506 第 5 - 1 (2) 面 ・ 第 5 - 1 (2) 層 出土遺物



05383堤(486-12・13)、05386溝(486-4~7)、第5-1(2)層(496)

図版 507 第 5 - 1 (2) 層 出土遺物



図版 508 第 5 - 1 (1) 面 出土遺物



513-1





513-2



写-45

513-3



图版 510 第 5-1(1)面 出土遺物



507-3



写-48



507-2



499-13



507-1



499-22



写-46



写-47



499-10



502-7



499-16



499-12



499-17



500-2



499-14



500-3



499-23



502-5

図版 512 第 5 - 1 (1) 面 出土遺物



499-18



501-22



500-1



499-21



501-23



501-24



499-1



500-17



499-9



500-13



500-16



500-14

図版 514 第 5 - 1 (1) 面 出土遺物



500-25



500-24



500-21



500-23



500-18



500-22



500-19



500-15



図版 516 第 5 - 1 (1) 面 出土遺物



500-12



500-11



500-10



500-7



500-8



499-3



501-1



501-6



499-7

図版 517 第 5 - 1 (1) 面 出土遺物



図版 518 第 5 - 1 (1) 面 出土遺物



501-2



501-15



501-17



502-3



501-16



501-14



501-18




501-19



501-20

図版 519 第 5 - 1 (1) 面 出土遺物



図版 520 第 5 - 1 (1) 面 出土遺物



502-1



501-13



502-6



503-3



502-15



502-13



501-21



500-27



502-14



503-2



503-1



503-4



502-16




503-5




写-49

図版 522 第 5 - 1 (1) 面 出土遺物



05421 流路[13]




503-6


504-2

504-3

05421 流路〔14〕

図版 524 第 5 - 1 (1) 面 出土遺物





05421流路(16)(499)、05424(506-1)・05425(506-2)埴、05423環(511・写-50)



図版 527 第5-1(1)面・第5-1(1)層 出土遺物



512-1'



写-51



514-7



514-9



516-7



506-3



514-8



512-2



514-2



516-1

図版 528 第 5 - 1 (1) 層 出土遺物



516-8



514-3



514-5



516-4



514-4



514-1



514-6



516-5



図版 530 第 5 - 1 (1) 層 出土遺物



515-1



515-6



515-8



515-5



515-7



516-6



515-3



515-4



515-2



515-9



515-19




516-9

図版 532 第 5 - 1 (1) 層・第 4 - 2 面 出土遺物




第 5 - 1 (1) 層 (515・516)、04018 土坑 (525)

図版 533 第5-1(1)層・第4-2面 出土遺物



第5-1(1)層(515・516)、04027ビット(525-5)・04026ビット(525-8)

図版 534 第 4 - 2 面 出土遺物



05418溝(520)・04018(525-1)・04035溝((525-6・7)、04019竪穴建物(524)

図版 535 第 4 - 2 面・第 4 - 2 層 出土遺物



05418溝(520)、他第4-2層

図版 536 第 4 - 2 層 出土遺物



526-3



526-1



526-9



526-2



526-4



526-8



526-14



526-13



526-12



526-10




526-11

図版 538 第 4 - 1 面 出土遺物



04043流路 (536)、04071高まり (538)



536-5



540-3



540-4



538-4




540-6

図版 540 第 4 - 1 面 出土遺物

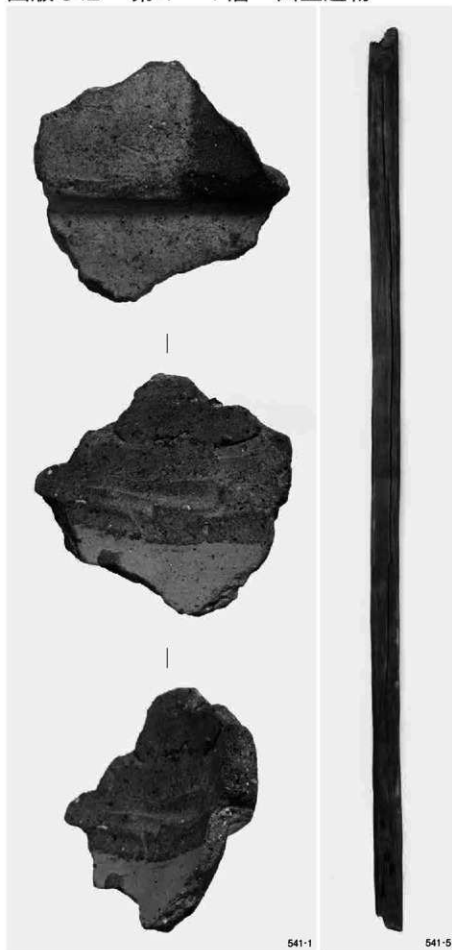



04083鞋群 (538)、04102土坑 (540-2)、04103ビット (540-1)、04108土坑 (540-5)

図版 541 第 4 - 1 層 出土遺物



図版 542 第 4 - 1 層 出土遺物





03004土坑(545-1)、03014ピット(545-2)、他03019池〔1〕

図版 544 第 3 - 3 面 出土遺物



551-21

551-20



551-30

551-11



551-36



551-16



551-6



551-14



551-23



551-12



551-13



551-10



551-22



551-15



551-9

図版 546 第 3 - 3 面 出土遺物



551-8



551-18



551-27



551-32



551-33



552-3



552-4



551-35



551-37




551-34




552-7

図版 548 第 3 - 3 面 出土遺物





図版 550 第 3 - 3 面 出土遺物





555-6



写-60



552-2



551-28



552-1




551-29



551-31

図版 552 第 3 - 3 面 出土遺物



図版 553 第 3 - 3 ・ 3 b ・ 2 層、第 3 - 2 面 出土遺物



03025ピット(556-1)、3-3層・3b層(556-2~5)、03049落込(559)、他3-2層

図版 554 第 3 - 2 面・3 - 2 層・3 - 1 面 出土遺物



第 3 - 2 層 (561、写-61・62)、03068ピット (写-63)、03106溝 (567-1)・

03137溝 (567-10・12)、03144土坑 (567-21)




03145土坑(写-65・66)、03169井戸(写-64)、03174土坑(567-11・13・18)、03138土坑(567-20)

図版 556 第 3 - 1 面・第 3 - 1 層 出土遺物



03174土坑(567-14~17)、03194土坑(567-2)、03216井戸(567-3~9)、他第3-1層





582-4



582-2



582-3



582-5



582-1



580-1





587-2



587-16




587-3



587-22

图版 560 第 2 面 出土遺物





587-6



587-9



587-10



587-17




587-12



587-14

图版 562 第 2 面 出土遺物



587-5



587-4



587-1



587-11



586-4



写-67



写-67



587-27



587-25

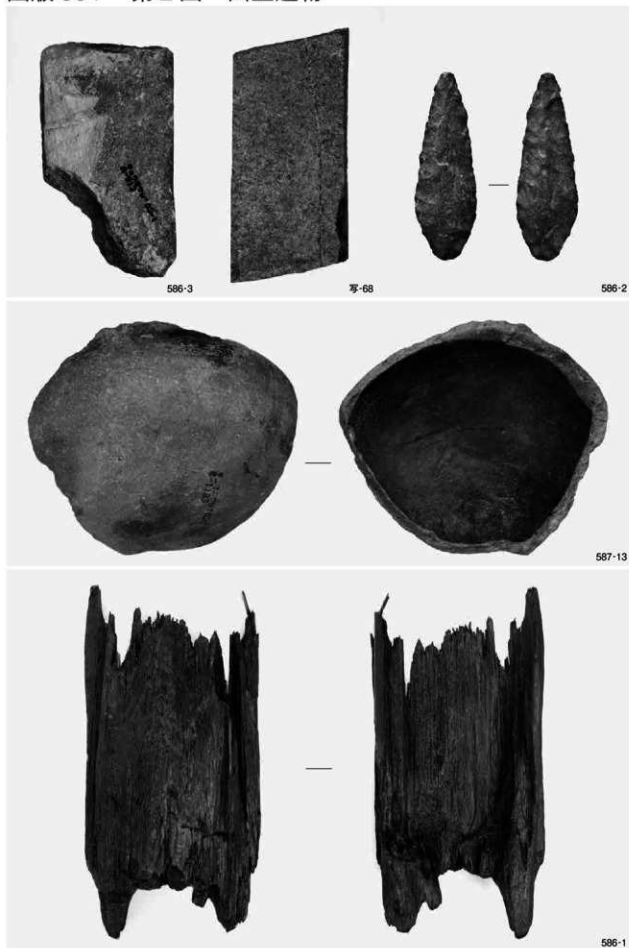


587-26



587-24

図版 564 第 2 面 出土遺物






588-11



588-8



588-10



588-9



588-13



588-18



588-17




588-12



588-69

図版 566 第 2 面 出土遺物




02021 落込 (588-14)、02023 溝 (588-1・2)・02024 溝 (588-5)、02050 溝群 (588-6・7)

02051 溝群 (588-4)・02053 溝群 (588-15・16)、02060 土坑 (写-70)




02051溝群(588)、02060土坑(591)、02062掘立柱建物(594)

図版 568 第 2 面 出土遺物

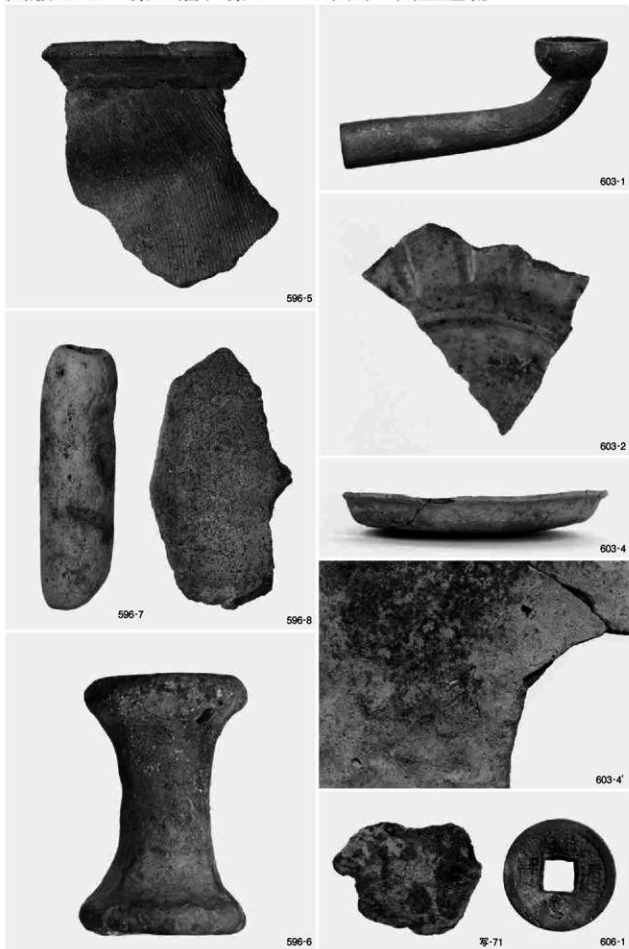


02062据立柱建物(594)、02081ビット(595-2)、02083ビット(595-3)



02074ピット(595-1)、02091土坑(595-4)、他第2層

図版 570 第2層、第1 - 4下面 出土遺物



第2層(596)、01023鋤溝(603-1)、01036鋤溝群(603-2)、01048鋤溝群(603-4・写-71)、01051井戸(606)

図版 571 第 1 - 4 下面、第 1 - 4 面・層 出土遺物



603-3



611-2



611-1



613-2



613-15

図版 572 第 1 - 4 層 出土遺物



613-13



613-1



613-10



613-8



613-9



写-72



613-3



613-11



613-14



613-6




613-5



613-4

圖版 573 第 1 - 4 層、第 1 - 3 面 出土遺物



第 1 - 4 層 (613)、他01059坪境溝

図版 574 第 1 - 3 面 出土遺物



620-3



620-6



620-7



620-9




620-10



620-11

図版 575 第 1 - 3 面・第 1 - 3 層 出土遺物



01073坪境溝(620-8)、01089土取穴(写-73)、01098暗渠(620-5)、他第1-3層

図版 576 第 1 - 3 層 出土遺物



621-1



621-2



621-6



621-12



621-13



621-11



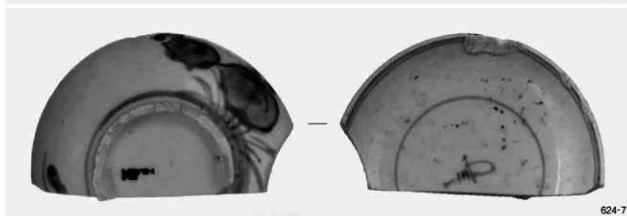
写-75



写-74



621-4




図版 578 第 1 - 2 面 出土遺物




01073坪境溝(624-4・6・8~10)、01095溝(624-1~3)

図版 579 第 1 - 2 面・第 1 - 2 層 出土遺物




01120暗渠 (624-12)、01121溝 (624-15)、他第 1 - 2 層

図版 580 第 1 - 2 層・第 1 - 1 面 出土遺物



第 1 - 2 層 (625)、01059坪境溝 (631-9~11)、01124井戸 (629)、01126桶 (631-5)



01073坪境溝(631-1・2)、01126柵(631-4~8)、01133土坑(631-3)

図版 582 第 1 - 1 層 出土遺物



632-19



632-16



632-18



632-15



632-9



632-4



写-77



写-78



写-79




写-80



632-2



632-7



633-2

図版 584 第 1 - 1 層 出土遺物



632-13



632-12



632-11



632-14



632-5



632-17



632-6



633-1




632-81



632-1

図版 585 第 1 - 1 層・第 0 面 出土遺物



632-3

632-10

632-8

636-6

636-3

636-4

636-5

636-1

第 1 - 1 層 (632)、0001溝 (636-1)・0007溝 (636-3~6)

図版 586 第0面・第0層 出土遺物



638-1



636-2

0007溝



638-4



638-2



638-9



638-3



638-6



638-8



638-7



638-5



638-10



638-11



638-12



写-82



写-83

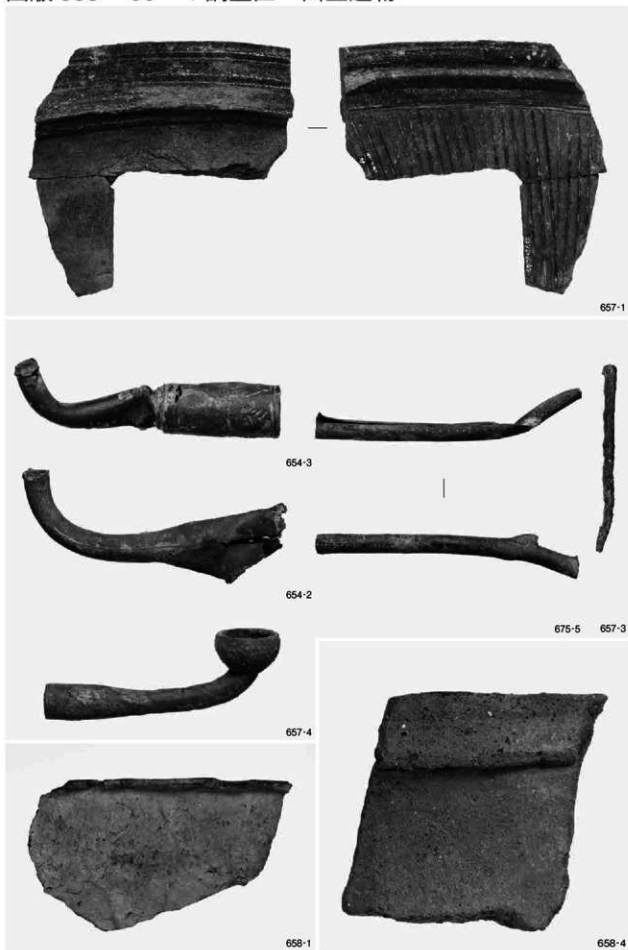


654-1



657-2

図版 588 00-1 調査区 出土遺物



島嶼 163 (654-2・3)、他包含層



658-3



658-11



658-2



658-7



658-6



658-5



658-14



658-15

図版 590 01-3 調査区 出土遺物



659-2



658-13



659-3



658-9



658-12



658-10



658-8



658-16



658-17



659-1



659-8



659-7

図版 592 01-3 調査区 出土遺物



659-5



659-9



659-6



659-4



659-10

包含層



661-4



663-1



663-2




661-1



661-2



661-3



663-6

663-4

663-3

663-5

図版 594 01-3 調査区 出土遺物



土器群18 (663-7)、落込19




664-10



666-5



664-11



666-6



664-9



666-8



664-8



666-3



666-1

図版 596 01-3 調査区 出土遺物



666-2



666-7



666-4



666-9



666-11



666-12



666-10

(財)大阪府文化財センター発掘調査報告書 第156集

久宝寺遺跡・竜華地区発掘調査報告書Ⅶ

—図版(遺物)編—

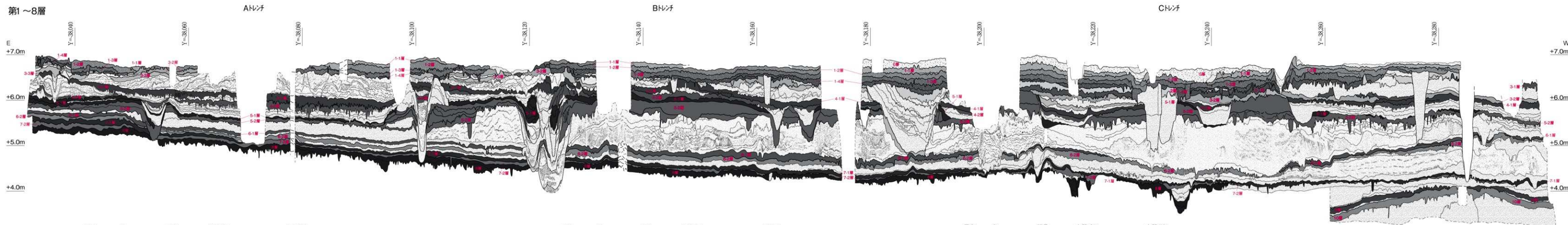
—寝屋川流域下水道竜華水みらいセンター水処理施設等
建設事業に伴う発掘調査他—

2007年3月30日発行

編集発行/ (財)大阪府文化財センター
〒590-0105 堺市南区竹城台3丁21番4号
TEL 072-299-8791

印刷/ (株)中島弘文堂印刷所
〒537-0002 大阪市東成区深江南2丁目6番8号

第1～8層



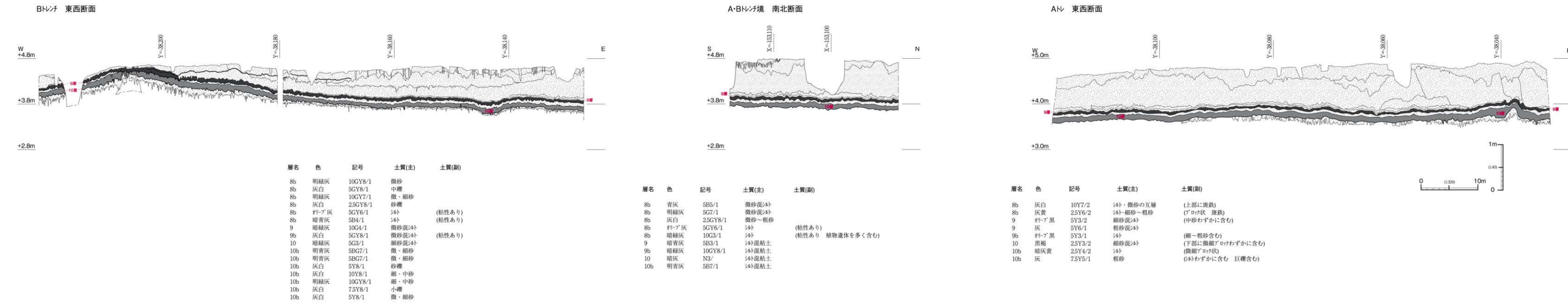
層名	色	記号	土質(主)	土質(副)
0	灰	N6/	シルト	(粘性あり 砂けあり)
0	褐灰	10YR4/1	微砂～粗砂混シルト	
0	浅黄	5Y7/3	中・粗砂	
1-1	灰サテ	7.5Y4/2	細砂混シルト	(中・粗砂含む 斑鉄)
1-1	褐灰	10YR4/1	微砂～粗砂混シルト	
1-1	赤灰	2.5YR5/1	粘土・細砂～粗砂	(ブロック状)
1-2	灰サテ	5Y4/2	細砂混シルト	(中・粗砂含む 斑鉄)
1-2	黄灰	2.5Y5/1	シルト混細砂～粗砂	(シルトわずかに含む)
1-2	明緑灰	5G7/1	微砂～中礫混シルト	
1-2-1-4	灰黄褐	10YR5/2	シルト混細砂～粗砂	
1-2-1-4	灰	5Y5/1	シルト～細砂混中～粗砂	
1-3	5Y5/1	シルト混細砂～粗砂		
1-3	暗サテ	5G7/4/1	細～粗砂混シルト	(粗砂含む 菱鉄)
1-3	緑灰	10G6/1	微砂～中礫混シルト	(粘性あり)
1-4	暗灰黄	2.5Y5/2	シルト混細砂～粗砂	
1-4	灰サテ	5Y5/2	中・粗砂混粘土～シルト	
1-4	緑灰	10G5/1	微砂～中礫混シルト	
2	にぶい黄	2.5Y6/3	シルト混細砂～細礫	
2	灰黄	2.5Y6/2	微砂～粗砂混シルト	(攪拌著しい Fe沈着)
2b	灰白	2.5GY8/1	中礫	(小礫含む)
2b	灰サテ	5Y4/2	細砂混シルト	(粘性あり 細砂ブロック含む)
2b	褐灰	10YR6/1	中・粗砂	
2b	サテ	5Y6/4	シルト～中砂	(粘性あり 粗砂・粘土ブロック含む 砂けあり)
2b	明黄褐	2.5Y6/6	シルト～細砂	(細砂混シルト含む 砂けあり)
2b	灰白	5Y8/1	粗砂～砂礫	
2b	サテ	5GY5/1	細砂～粗砂	(植物遺体・炭骨含む 砂けあり)
2b	灰サテ	5Y6/2	細砂・シルトの互層	(砂けあり)
2b	暗灰黄	2.5Y4/2	細砂混シルト	(中・粗砂含む Fe沈着)
3-1	にぶい黄	10YR6/3	シルト混細砂～粗砂	
3-1	灰	5Y6/1	微砂～中礫混シルト	
3-1b	灰白	10YR8/1	シルト・微砂	(砂けあり)
3-1b	灰白	5Y7/1	微砂～中砂	(上部に菱鉄多く含む)
3-2	褐灰	10YR5/1	細～粗砂混シルト	(中・粗砂、炭化物、植物遺体含む 斑鉄)
3-2	サテ	7.5Y3/2	粘土～細砂	(粗砂含む Mn斑)
3-2	黒褐	2.5Y3/1	微砂混シルト	(粘土・細砂含む 斑鉄)
3-2b	浅黄	2.5Y7/4	シルト～粗砂	(砂けあり)
3-2b	灰	5Y4/1	粘土シルト	(植物遺体含む)
3-3	サテ	5Y3/2	細砂混シルト、細～粗砂	(ブロック状 植物遺体含む 管状斑鉄)

層名	色	記号	土質(主)	土質(副)
3-3	淡黄	5Y8/3	微砂～粗砂	(土壌化弱い)
3-3	黄灰	2.5Y6/1	微・細砂混シルト	(小礫多く含む Fe沈着 土壌化弱い)
3-3b	サテ	2.5Y4/3	シルト～小礫	(植物遺体含む 砂けあり)
3-3b	灰	5Y4/1	粘土～中砂の互層	(水平砂けあり)
4-1(I)	灰	N5/	微・細砂混シルト	(炭化物わずかに含む)
4-1(II)	灰白	7.5Y7/1	微砂～粗砂混シルト	
4-1	灰	7.5Y4/1	シルト～中礫	(ブロック状 植物遺体含む)
4-1	緑灰	10G6/1	微砂～粗砂混シルト	(粘性あり) 菱鉄
4-1盛土	灰白	5Y7/1	砂礫混シルト	
4-1b	緑灰	5G5/1	微・細砂混シルト	(粘性あり 砂けあり)
4-1b	灰サテ	5Y5/2	シルト～粗砂	(小礫・植物遺体含む 砂けあり)
4-2	緑灰	10G5/1	細～中砂混シルト	(粘性あり 植物遺体含む 菱鉄)
4-2	サテ	7.5Y3/1	粘土～微砂	(ブロック状 植物遺体含む 砂けあり)
4-2	緑灰	10G5/1	微・細砂混シルト	(粘性あり 炭を多く含む)
4-2盛土	サテ	5Y3/2	シルト混細砂	(中砂・粘土含む 斑鉄)
4-2盛土	灰	7.5Y4/1	シルト混中～粗砂	(斑鉄)
4-2b	灰	10Y6/1	微・細砂混シルト	(粘性あり)
4-2b	灰	7.5Y5/1	粘土～細砂	(粘性あり 植物遺体含む 砂けあり)
4-2b	緑灰	10G5/1	粘土シルト	(粘性あり 微砂～中砂含む 土壌化)
5-1(I)盛土	灰白	7.5Y7/1	砂礫	
5-1	灰	7.5Y4/1	シルト～粗砂	(植物遺体・粘土ブロック含む 砂けあり)
5-1	サテ	10Y3/2	シルト混細砂	(炭化物含む)
5-1	暗サテ	7.5GY4/1	中砂混シルト	(細・粗砂、炭化物含む)
5-1	暗サテ	2.5GY4/1	粘土～小礫の互層	(植物遺体含む 砂けあり)
5-1	サテ	7.5Y3/1	微砂混シルト	(粘性あり 植物遺体含む)
5-1(II)	緑灰	5G5/1	微～粗砂混シルト	(植物遺体含む 菱鉄)
5-1(II)	灰	7.5Y4/1	粘土～細砂	(粗砂・植物遺体含む 土壌化強い)
5-1(II)盛土	暗サテ	2.5GY4/1	シルト～粗砂	(ブロック状)
5-1(II)盛土	暗サテ	2.5GY4/1	シルト混細砂	(中砂・植物遺体含む)
5-1(II)盛土	灰	10Y6/1	粗砂混シルト	(粘性あり 炭わずかに含む)
5-1(II)盛土	灰	7.5Y6/1	中礫	
5-2	灰サテ	5Y4/2	シルト混細砂	(炭化物、中砂含む)
5-2	暗サテ	2.5GY4/1	粘土～中砂	(ブロック状)
5-2	灰	10Y4/1	微砂～粗砂混シルト	(ブロック状 炭化物含む)
5-2b	サテ	5GY5/1	シルト～粗砂の互層	(植物遺体含む 砂けあり)
5-2b	灰サテ	5Y3/2	粘土～小礫	(砂けあり)
5-2b	暗サテ	2.5GY4/1	粘土シルト・微砂の互層	(炭化物わずかに含む 砂けあり)

層名	色	記号	土質(主)	土質(副)
5-2(2)	灰	7.5Y6/1	微砂～粗砂混シルト	
5-2(3)	灰白	2.5GY8/1	粗砂混シルト	(粘性あり)
5-2(3)	サテ	10Y6/2	微～中砂混シルト	
5-2(3)	灰白	5GY8/1	微・細砂	
5-2(4)	青灰	10G5/1	微・細砂混シルト	(粘性あり 炭化物含む)
5-2(4)	青灰	10BG6/1	シルト	(粘性あり)
5-2(4b)	灰白	7.5Y8/1	細砂～砂礫	
5-2(4b)	明緑灰	10GY5/1	粘土・シルト	(粘性あり 砂けあり)
6-1	サテ	5Y3/1	シルト	(粘性あり 植物遺体含む 砂けあり)
6-1	緑灰	10G6/1	中・粗砂混シルト	(粘性あり)
6-1b	青灰	10BG6/1	シルト	(粘性あり 植物遺体多く含む)
6-2	灰	10Y5/1	微・細砂混シルト	(粘性あり)
6-2	青灰	5B6/1	粘土・シルト	
6-2	灰	7.5Y6/1	中・粗砂混シルト	(粘性あり)
6-2b	サテ	5Y6/3	細砂～中礫	(砂けあり)
6-2b	サテ	7.5Y3/2	シルト混中～粗砂	(植物遺体含む)
6-2b	灰	10Y4/1	粘土～微砂	(植物遺体含む 砂けあり)
7-1(I)	青灰	5B6/1	粗砂混シルト	(粘性あり)
7-1(I)	緑灰	5G6/1	シルト	(粘性あり 植物遺体含む)
7-1(II)	暗緑灰	10G4/1	シルト混細砂～粗砂	
7-1(II)	緑灰	10G5/1	粗砂混シルト	(粘性あり)
7-1	暗緑灰	5G4/1	粘土・シルト	
7-1	サテ	5Y3/1	中砂混シルト	(粘土・細砂含む 植物遺体含む 斑鉄)
7-2	暗青灰	5B6/1	シルト混細砂～粗砂	
7-2	灰サテ	5Y5/2	シルト～粗砂	(砂け含む)
7-2	サテ	7.5Y2/2	中・粗砂混粘土シルト	(ブロック状 炭化物含む)
7-2	サテ	5GY5/1	微・細砂混シルト	(粘性あり 植物遺体含む)
7-2b	暗灰黄	2.5Y4/2	細砂～粗砂	(砂け含む)
7	サテ	5Y2/2	シルト	(粘性あり 微砂、炭化物含む)
7b	サテ	5Y3/1	シルト・微砂	(粘性あり 炭化物わずかに含む)
8	暗サテ	2.5GY4/1	シルト混細砂～粗砂	
8	サテ	5GY6/1	中・粗砂	(砂礫多く含む)
8	暗青灰	5B4/1	微・細砂混シルト	(粘性あり)
8	サテ	7.5Y3/1	細・中砂混シルト	(炭化物、植物遺体含む)
8	黒	5Y2/1	粘土シルト	(粘性あり 微細ブロック状 微砂、炭化物含む)
8b	暗サテ	7.5GY4/1	粘土～細砂	(生痕 菱鉄)
8b	灰サテ	7.5Y4/2	細砂～粗砂	
9	サテ	7.5Y3/1	シルト～粗砂	(土壌化)

※旧地表面を形成した土壌化層を示す“*”は省略し、自然堆積を示す“*”のみを明記する。
 ※第5～2層に表記する(2)～(4)は、部分的な遺構面が存在したことを示す。
 ※第8層は、局所的に細分が可能であったことを示す。
 ※層のトーンは、本文 欄25ページ、表7に準拠する。

第9・10層



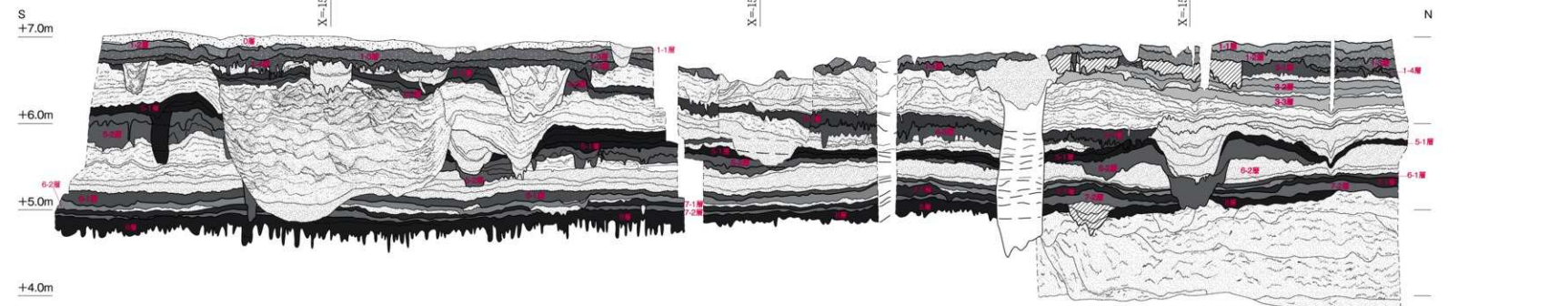
層名	色	記号	土質(主)	土質(副)
8b	明緑灰	10GY8/1	微砂	
8b	灰白	5GY8/1	中礫	
8b	明緑灰	10GY7/1	微・細砂	
8b	灰白	2.5GY8/1	砂礫	
8b	サテ	5GY6/1	シルト	(粘性あり)
8b	暗青灰	5B4/1	シルト	
9	暗緑灰	10G4/1	微砂混シルト	
9b	灰白	5GY8/1	微砂混シルト	(粘性あり)
10	暗緑灰	5G3/1	細砂混シルト	
10b	明青灰	5B6/1	微・細砂	
10b	明青灰	5B6/1	微・細砂	
10b	灰白	5Y8/1	砂礫	
10b	灰白	10Y8/1	細・中砂	
10b	明緑灰	10GY8/1	細・中砂	
10b	灰白	7.5Y8/1	小礫	
10b	灰白	5Y8/1	微・細砂	

層名	色	記号	土質(主)	土質(副)
8b	青灰	5B5/1	微砂混シルト	
8b	明緑灰	5G7/1	微砂混シルト	
8b	灰白	2.5GY8/1	微砂～粗砂	
8b	サテ	5GY6/1	シルト	(粘性あり)
8b	暗緑灰	10G3/1	シルト	(粘性あり 植物遺体を多く含む)
9	暗青灰	5B3/1	シルト混粘土	
9b	暗緑灰	10GY8/1	シルト混粘土	
10	暗灰	N3/	シルト混粘土	
10b	明青灰	5B7/1	シルト混粘土	

層名	色	記号	土質(主)	土質(副)
8b	灰白	10Y7/2	シルト・微砂の互層	(上部に斑鉄)
8b	灰黄	2.5Y6/2	シルト～粗砂	(ブロック状 斑鉄)
9	サテ	5Y3/2	細砂混シルト	(中砂わずかに含む)
9	灰	5Y6/1	粗砂混シルト	
9b	サテ	5Y3/1	シルト	(細～粗砂含む)
10	黒褐	2.5Y3/2	細砂混シルト	(下部に微細ブロック状)
10b	暗灰黄	2.5Y4/2	シルト	(微細ブロック状)
10b	灰	7.5Y5/1	粗砂	(シルトわずかに含む 巨礫含む)

付図1 02-1調査区 東西土層断面図

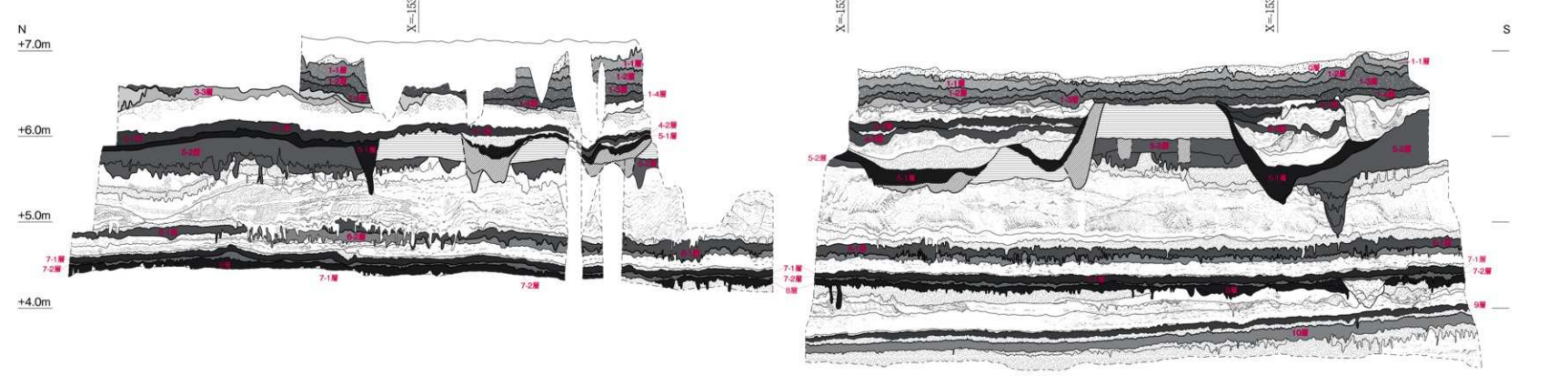
調査区東側：Aトレンチ(東から)



層名	色	記号	土質(主)	土質(副)	層名	色	記号	土質(主)	土質(副)	層名	色	記号	土質(主)	土質(副)
0	黄	5Y8/6	砂礫混シルト		3-1	明褐灰	7.5YR7/2	細砂混シルト	(粘性あり)	4-1b	灰判	5Y6/2	シルト-細砂	植物遺体含む ㊦けあり
0	緑灰	N7/	シルト	(粘性あり)	3-1b	灰白	10YR8/1	シルト-微砂		4-2	緑灰	10G6/1	細砂混シルト	(粘性あり) 植物遺体含む
0	緑灰	10GY6/1	砂礫混シルト		3-2	黄灰	2.5Y6/2	細砂混シルト	(粘性あり)	4-2	緑灰	10G5/1	粗砂混シルト	(粘性あり) 菱鉄鉱
1-1	黄灰	2.5Y5/1	砂礫混シルト-微砂		3-2b	灰白	5Y7/1	微砂	(㊦けあり)	4-2盛土	灰白	10Y8/1	粗砂-小礫	
1-2	灰白	5Y7/2	砂礫混シルト	(斑鉄)	3-3	黄灰	2.5Y6/1	細砂混シルト	(粘性あり)	4-2盛土	判	5GY6/1	シルト混微砂	(炭化物わずかに含む)
1-3	緑灰	10GY5/1	砂礫混シルト-微砂	(小礫わずかに含む)	3-3	淡黄	5Y8/4	小礫混粗砂	(土壌化)	4-2b	灰白	5GY8/1	小礫	
1-3盛土	緑灰	10G6/1	砂礫混シルト	(粘性あり)	3-3b	灰	7.5Y6/1	シルト-細砂	植物遺体含む ㊦けあり	4-2b	灰白	5BG6/1	シルト-粗砂	(粘性あり) 植物遺体含む ㊦けあり
1-4	緑灰	10GY5/1	粗砂混シルト		3-3b	灰白	10Y8/2	細砂-小礫	(㊦けあり)	4-2b	灰白	5Y8/1	シルト-粗砂の互層	
1-4	灰	10Y6/1	細砂混シルト	(粘性あり)	4-1	灰	10Y6/1	細砂-小礫	(粘性あり) 砂礫多く含む 菱鉄鉱	5-1(1)	緑灰	5G5/1	細・中砂混シルト	(粘性あり) 土壌化
1-4b	淡黄	5Y7/3	粗砂-小礫	(巨礫含む)	4-1	灰	7.5Y6/1	シルト混微砂	(炭化物わずかに含む)	5-1(1)	明青灰	5B7/1	微砂混シルト	
1-4b	淡黄	5Y8/4	シルト-中砂	(㊦けあり)	4-1	緑灰	10G5/1	微砂混シルト	(粘性あり)	5-1(1)盛土	緑灰	10G6/1	シルト	(粘性あり) 植物遺体含む

層名	色	記号	土質(主)	土質(副)
5-1(1)盛土	青灰	5BG6/1	細・中砂混シルト	
5-1(2)	判	2.5GY5/1	シルト混微-細砂	(粘性あり) 炭化物わずかに含む
5-1(2)	灰	10Y5/1	中砂混シルト	(粘性あり) 炭化物多く含む
5-1(2)盛土	灰白	10Y8/2	シルト混微-細砂	(小礫多く含む)
5-1(2)b	灰白	10Y8/2	微砂	(㊦けあり)
5-2	淡黄	5Y8/4	細砂	
5-2	判	5GY6/1	シルト混微-細砂	(小礫多く含む)
5-2(2)	判	10Y5/1	中・細砂混シルト	(粘性あり) 炭化物多く含む 菱鉄鉱
5-2(2)b	灰白	10Y8/2	粗砂-細礫	
5-2(2)b	青灰	5BG6/1	微-細砂混シルト	(粘性あり) 炭化物含む ㊦けあり
5-2(3)	青灰	5BG5/1	シルト混微砂	(小礫多く含む)
5-2(3)	判	5GY5/1	粗砂混シルト	
5-2(3)b	緑灰	10G6/1	シルト-微砂	(粘性あり) ㊦けあり
5-2(3)b	灰白	10Y8/2	粗砂-細礫	
5-2(4)	灰	10Y5/1	粗砂混シルト	(粘性あり)
5-2(4)b	灰判	5Y6/2	シルト	(粘性あり) 微・細砂含む 植物遺体多く含む
6-1	青灰	5BG6/1	シルト	(粘性あり) 植物遺体含む
6-2	緑灰	10G6/1	微-細砂混シルト	(粘性あり) 菱鉄鉱
6-2	判	5GY6/1	シルト	(粘性あり) 植物遺体多く含む
6-2b	青灰	5BG6/1	シルト-微-細砂	(炭化物含む)
7-1	緑灰	10G5/1	微-細砂混シルト	(砂礫わずかに含む)
7-1(1)	判	N5/	粗砂混シルト	
7-1(2)	暗判	2.5GY4/1	微砂-中砂混シルト	(粘性あり) 小礫含む
7-1b	青灰	5BG5/1	粗砂-粗砂混シルト	(砂礫多く含む)
7-2	緑灰	10GY5/1	微砂-粗砂混シルト	
7-2b	灰	N5/	粗砂混シルト	
7-2b盛土	灰	N5/	粗砂混シルト	(巨礫含む)
8	緑灰	10GY5/1	粗砂-粗砂混シルト	(粘性あり)
8b	判	N4/	粗砂混シルト	
8b	明緑灰	10G6/1	微砂混シルト	(巨礫含む)
8b	判	10GY7/1	微砂混シルト	
8b	灰白	5Y7/2	微砂-細礫	
9	判	10Y8/4/1	微砂混シルト	

調査区中央：Bトレンチ(西から)

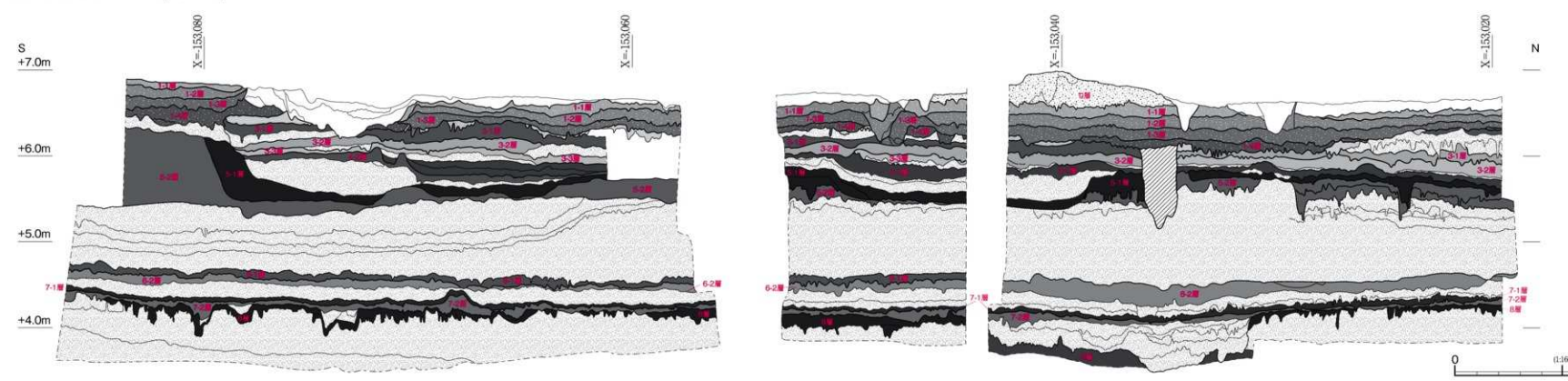


層名	色	記号	土質(主)	土質(副)
0	判	5Y3/1	細砂混シルト	(炭化物含む 斑鉄)
1-1	灰判	5Y4/2	細・中砂混シルト	(斑鉄)
1-2	判	5Y3/2	細・中砂混シルト	(斑鉄 Fe沈着)
1-3	灰	7.5Y4/1	中砂混シルト	(細・粗砂多く含む 斑鉄)
1-4	灰	5Y4/1	細砂混粘土シルト	(斑鉄)
2	灰判	5Y4/2	細・中砂混シルト	(粗砂含む)
2b	暗判	2.5Y4/2	粘土-微砂	(上面に細・中砂含む ㊦けあり)
2b	灰判	5Y5/2	シルト-細砂	(植物遺体わずかに含む ㊦けあり)
3-3	暗判	5Y4/3	微砂混シルト	(粗砂含む 斑鉄)
3-3	灰	7.5Y5/1	シルト-粗砂	(シルト・微砂ブロック含む Fe沈着 ㊦けあり)

※旧地表面を形成した土壌化層を示す“a”は省略し、自然堆積を示す“b”のみを明記する。
 ※第5-2層に表記する(2)~(4)は、部分的な遺構面が存在したことを示す。
 ※第7層は、局所的に細分が可能であったことを示す。
 ※層のトーンは、本文編25ページ・表7に準拠する。

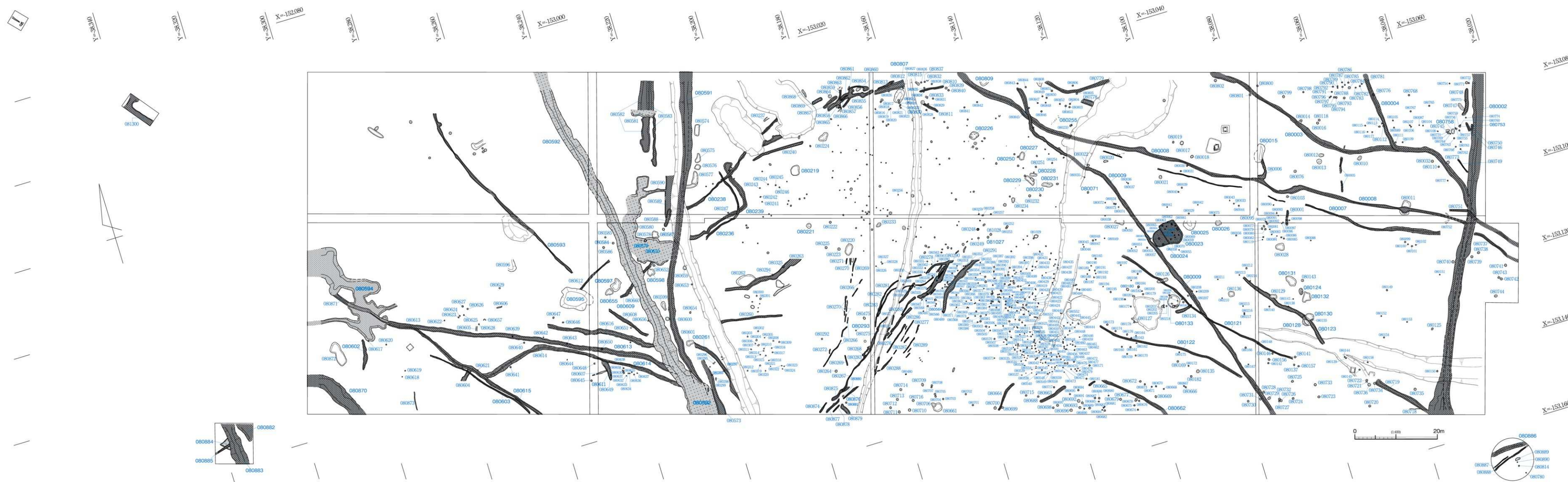
層名	色	記号	土質(主)	土質(副)
3-3b	黄褐	2.5Y5/3	細砂-小礫	(シルト・微砂ブロック含む Fe沈着 ㊦けあり)
3-3b	灰判	5Y4/2	粘土-微砂	(植物遺体含む ㊦けあり 斑鉄)
4-1	判	2.5Y4/3	中・粗砂混シルト	(シルトブロック含む)
4-1(1)	黒褐	2.5Y3/2	粘土シルト	(微砂・炭化物含む 斑鉄)
4-2	黒褐	2.5Y3/2	粘土-細砂	(炭化物含む 斑鉄)
4-2b	黒褐	2.5Y3/2	粘土-細砂	(炭化物含む 斑鉄 ㊦けあり)
5-1	灰	7.5Y4/1	シルト-微砂	(㊦けあり)
5-2	灰判	5Y4/2	細・中砂	(シルト・粗砂含む ブロック状)
5-2	判	7.5Y3/2	細砂混シルト	(炭化物含む)
5-2b	暗判	10GY4/1	シルト-細砂	(中砂・炭化物含む ブロック状 ㊦けあり)
6-1	判	5Y3/1	粘土-微砂	(植物遺体含む ㊦けあり)
6-2	暗判	2.5GY4/1	粘土シルト	(微砂わずかに含む 植物遺体・炭化物含む 菱鉄鉱 ㊦けあり?)
6-2b	判	5GY5/1	粘土シルト	(植物遺体含む ㊦けあり)
7	判	5Y3/1	粘土シルト	(植物遺体わずかに含む ㊦けあり)
7-1	判	5Y2/2	粘土シルト	(微・細砂わずかに含む 菱鉄鉱)
7-2	判	5Y3/1	中・粗砂混粘土シルト	(炭化物含む)
7b	判	5Y3/1	細砂混粘土シルト	(中砂・炭化物含む)
8	黒	7.5Y2/1	粘土シルト	(微細ブロック状 微砂・炭化物含む)
8b	灰判	5Y5/2	シルト-中砂	(㊦けあり)
8b	判	5Y6/3	シルト-細砂	(弱い㊦けあり)
8b	灰判	7.5Y5/2	シルト-微砂	
9	黒	7.5Y2/1	細砂混粘土シルト	(粘土シルト・微砂ブロック 炭化物含む)
9b	判	5Y3/2	粘土シルト	(粗砂含む)
10	黒褐	2.5Y3/2	粘土シルト	(微砂ブロック、細砂含む)
10b	黄灰	2.5Y4/1	シルト、微・細砂	(微細ブロック状)

調査区西側：Cトレンチ(東から)



層名	色	記号	土質(主)	土質(副)	層名	色	記号	土質(主)	土質(副)
0	灰	10Y7/1	微砂-粗砂混シルト		1-4	灰	7.5Y5/1	微砂-粗砂混シルト	(粗砂少ない)
1-1	褐灰	10YR6/1	微砂-粗砂混シルト		2	黄灰	2.5Y6/1	細砂混粘土シルト	
1-1	黄灰	2.5Y5/1	シルト-粘土		2	灰判	5Y5/2	シルト混細-粗砂	(粗砂多い)
1-2	灰判	5Y5/2	微砂-粗砂混シルト	(水路際粗砂多く含む 良くしまる)	2	灰褐	7.5YR5/4	粗砂	(土壌化弱い)
1-2	灰判	7.5Y5/2	粗砂	(小礫多く含む)	3-1	浅黄	2.5Y7/3	微砂-粗砂混シルト	
1-2盛土	灰判	5Y5/2	微砂-粗砂混シルト		3-1b	灰褐	7.5YR5/4	粗砂	
1-3	暗灰黄	2.5Y5/2	微砂-粗砂混シルト		3-1b	浅黄	5Y7/3	粗砂-粗砂	
1-3	浅黄	5Y7/3	粗砂-粗砂	(小礫含む ㊦けあり)	3-2	灰褐	10YR5/1	シルト	(植物遺体含む)
1-3盛土	暗灰黄	2.5Y5/2	微砂-粗砂混シルト		3-2(1)	灰判	5Y6/2	シルト	(Min理)
1-4	判	5Y6/3	粗砂-粗砂	(㊦けあり)	3-2(2)	灰判	5Y4/2	微・細砂	(植物遺体多く含む 攪拌)

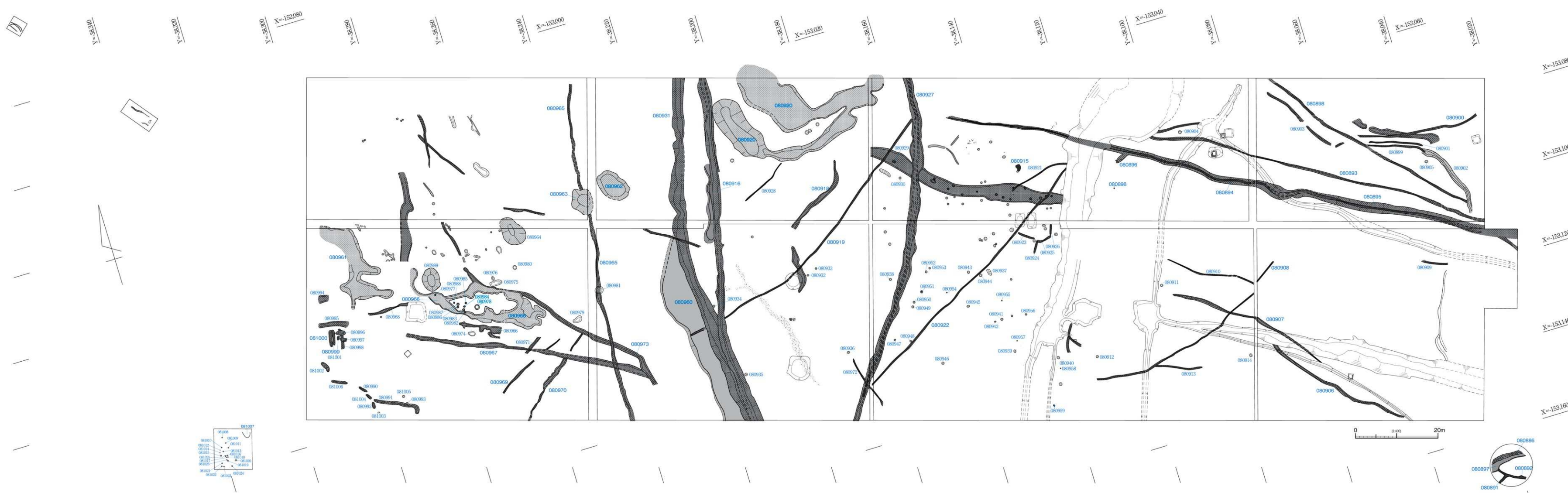
付図2 02-1調査区 南北土層断面図



付図3 第8b面遺構配置

凡例

* 遺構番号のゴシックは掲載遺構、明朝は未掲載遺構である。



付図4 第8a面遺構配置

凡例

* 遺構番号のゴシックは掲載遺構、明朝は未掲載遺構である。



付図5 第7-2面遺構配置

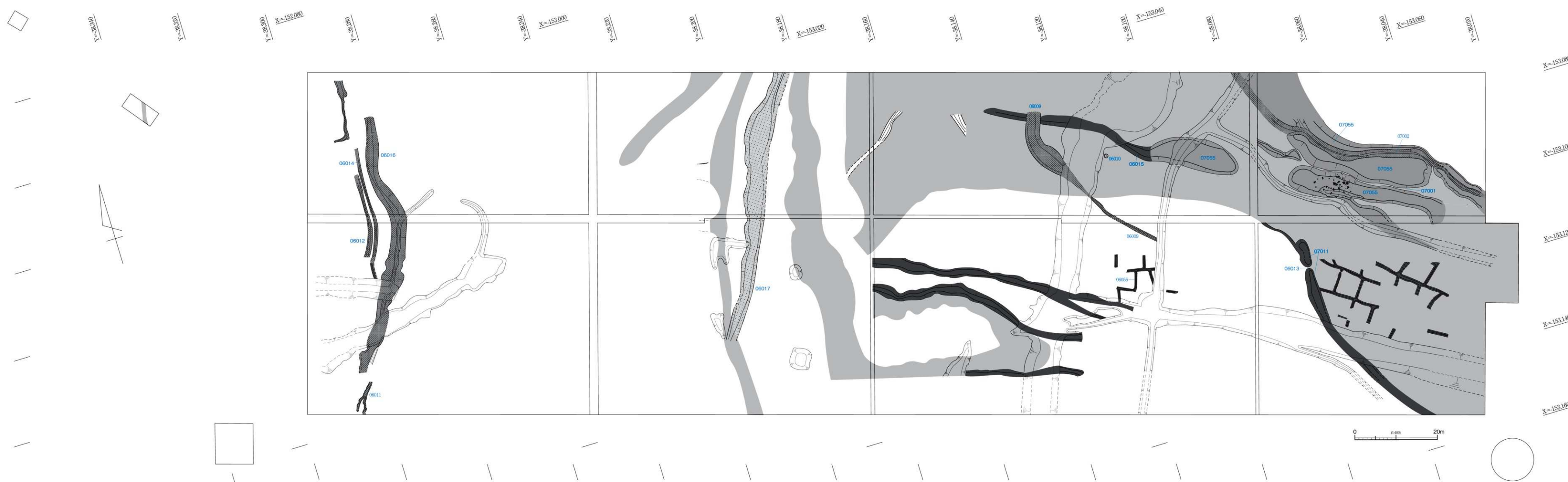
凡例

	壁穴建物		微高地		道路・溝・池		溝溝
	高まり・堤		畦野		溝		土器集積

※ 遺構番号のゴシックは掲載遺構、明朝は未掲載遺構である。

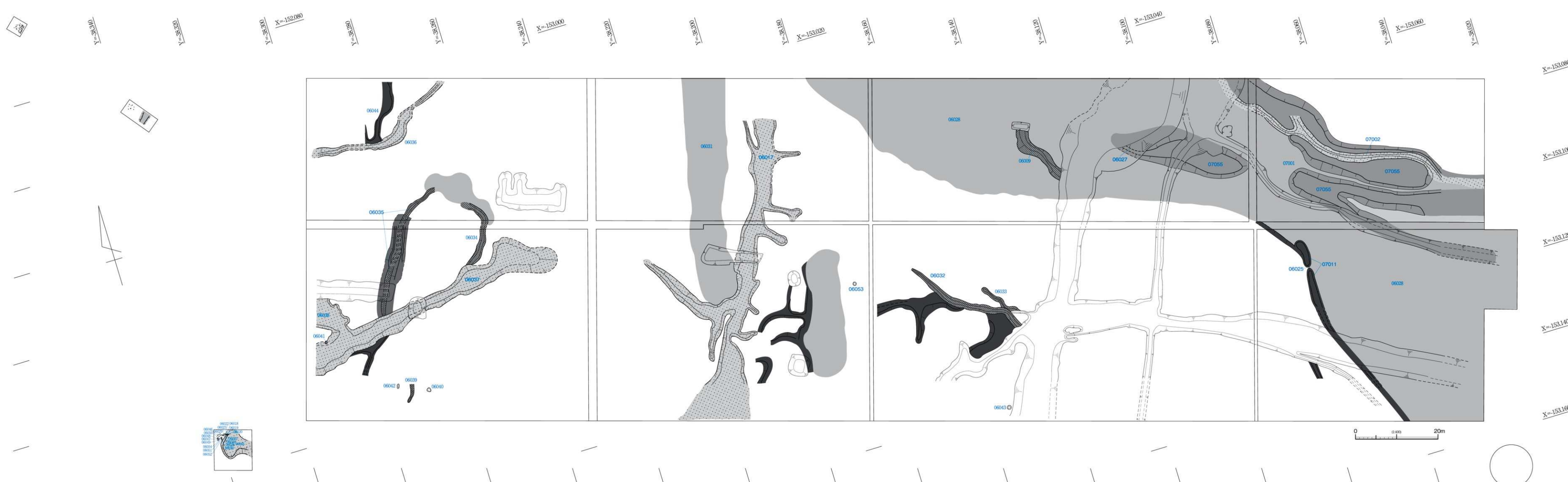


付図6 第7-1面遺構配置



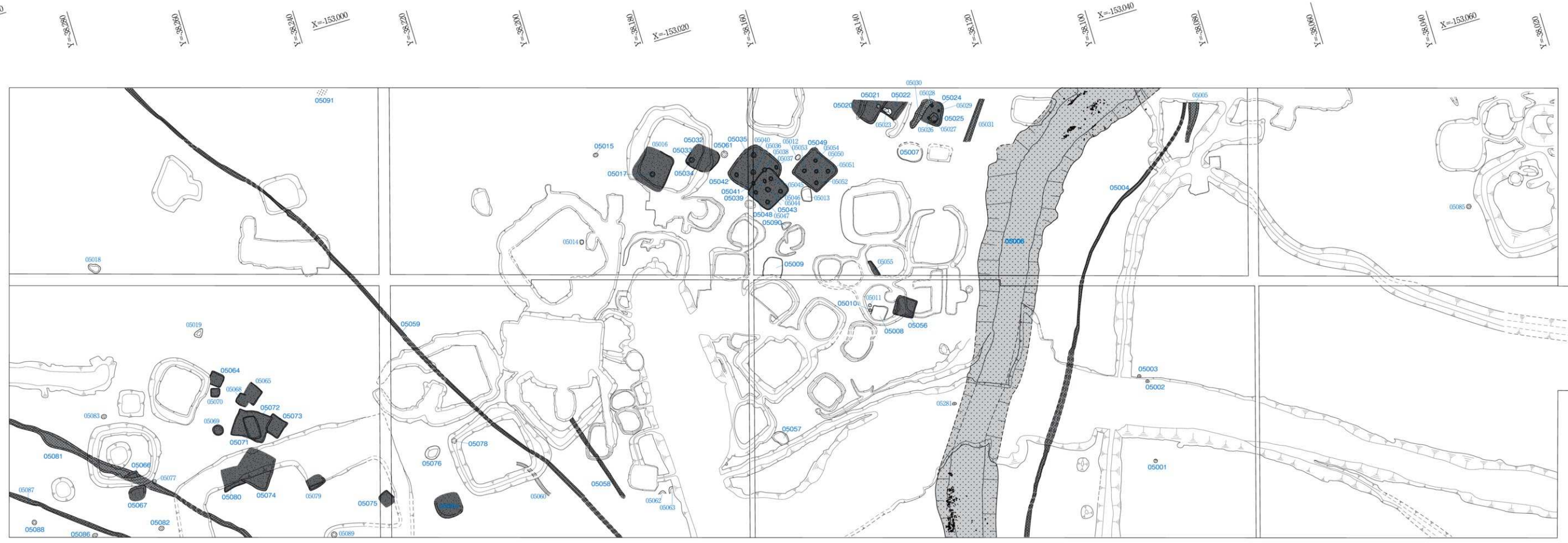
付図7 第6-2面遺構配置

凡例 罅穴建物 微高地 道路・溝・池 溝
 高土・堤 畦畔 溝 土器集積 ※ 遺構番号のゴチャは掲載遺構、明朝は未掲載遺構である。



付図8 第6-1面遺構配置

凡例 罅穴建物 微高地 道路・溝・池 溝
 高土・堤 畦畔 溝 土器集積 ※ 遺構番号のゴチャは掲載遺構、明朝は未掲載遺構である。

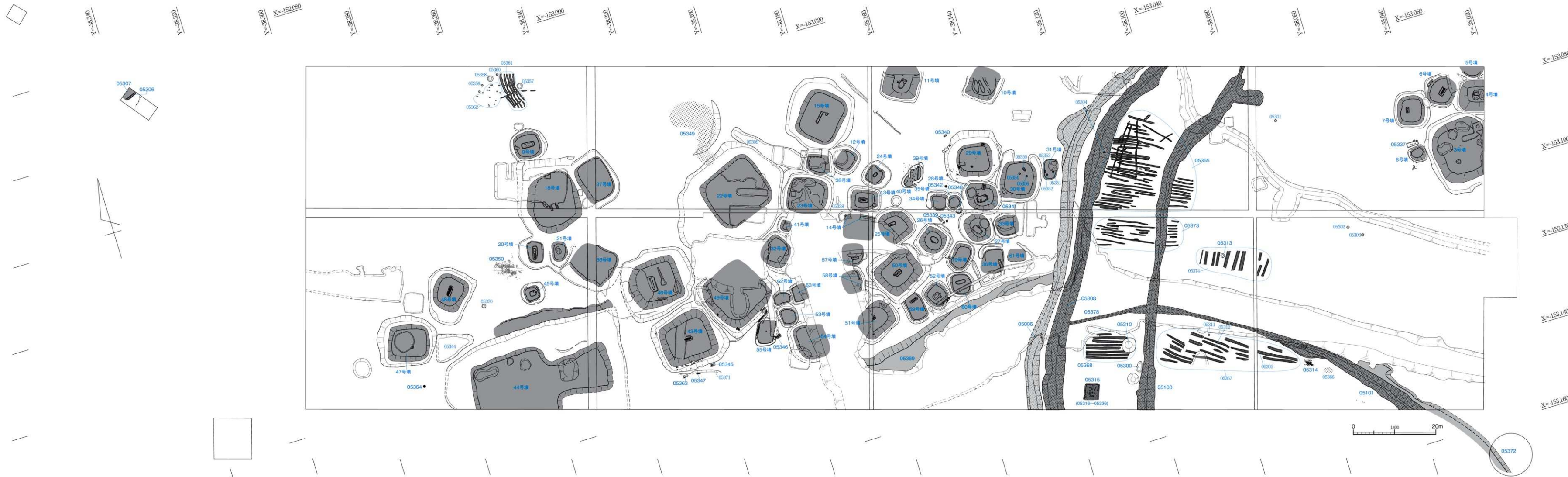


付図9 第5-2b(2)面遺構配置

- 凡例
- | | | | | | | | |
|--|-------|--|-----|--|--------|--|------|
| | 竪穴建物 | | 微高地 | | 道路・溝・池 | | 溝溝 |
| | 高まり・堤 | | 畦畔 | | 溝 | | 土器集積 |
- * 遺構香りのゴチャクは掘削遺構、明暗は未掘削遺構である。



付図10 第5-2b(1)面遺構配置

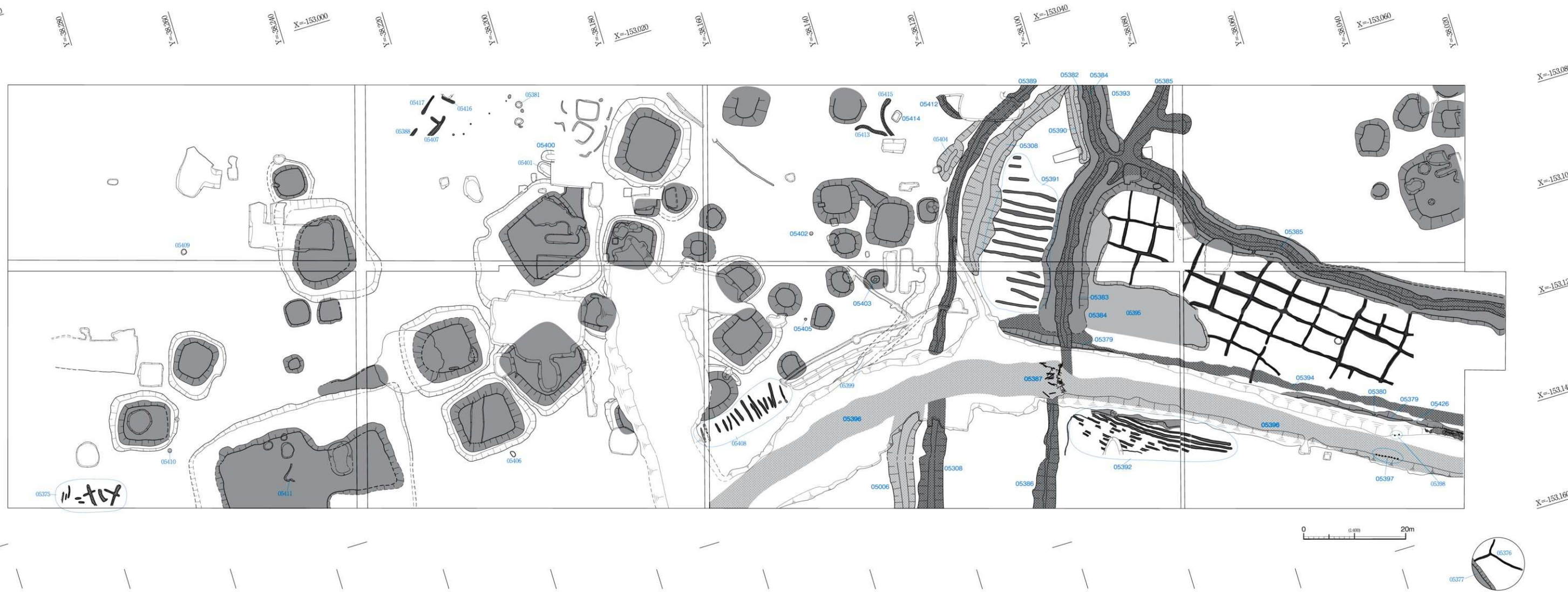


付図11 第5-2面遺構配置

凡例

	壁穴建物		微高地		流路・落込・池		溝溝
	高まり・堤		畦畔		溝		土器集積

※ 遺構番号のゴチックは掲載遺構、明朝は未掲載遺構である。

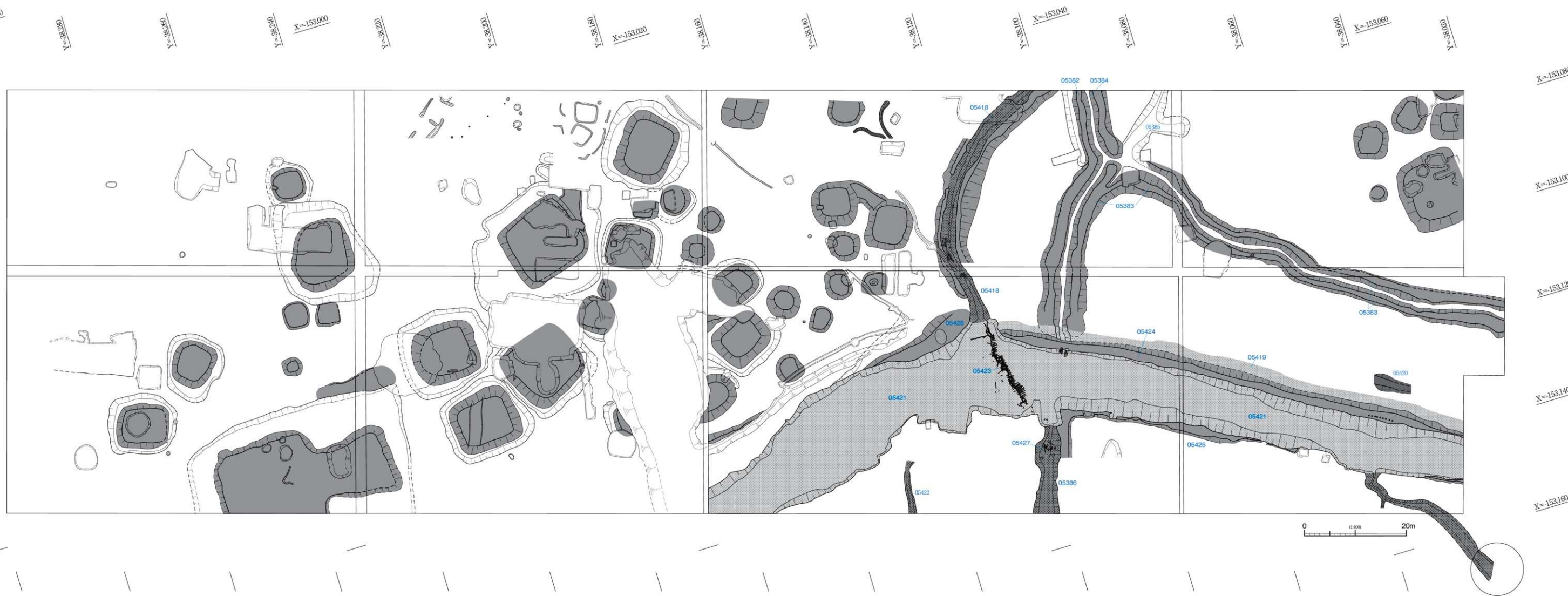


付図12 第5-1(2)面遺構配置

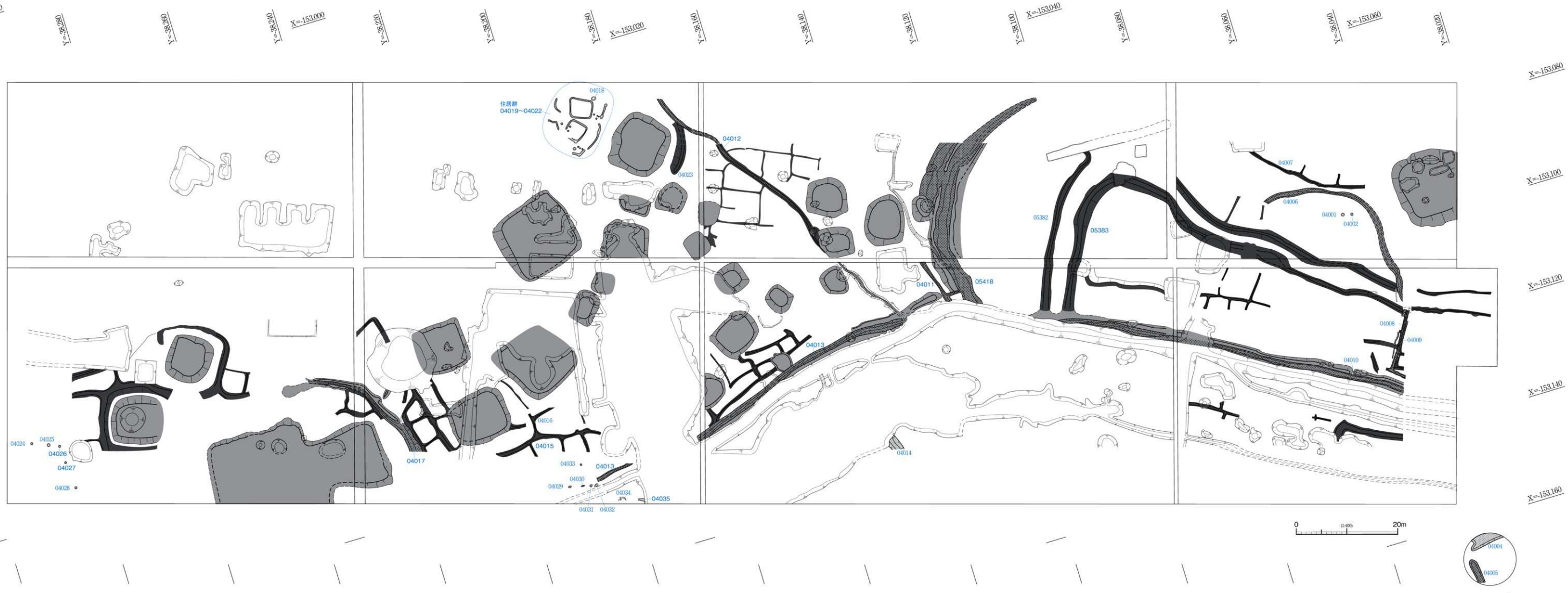
凡例

	壁穴建物		微高地		流路・溝・池		溝溝
	高壁・堤		畦野		溝		土器集積

* 遺構番号のブチクは掲載遺構、明朝は未掲載遺構である。



付図13 第5-1(1)面遺構配置

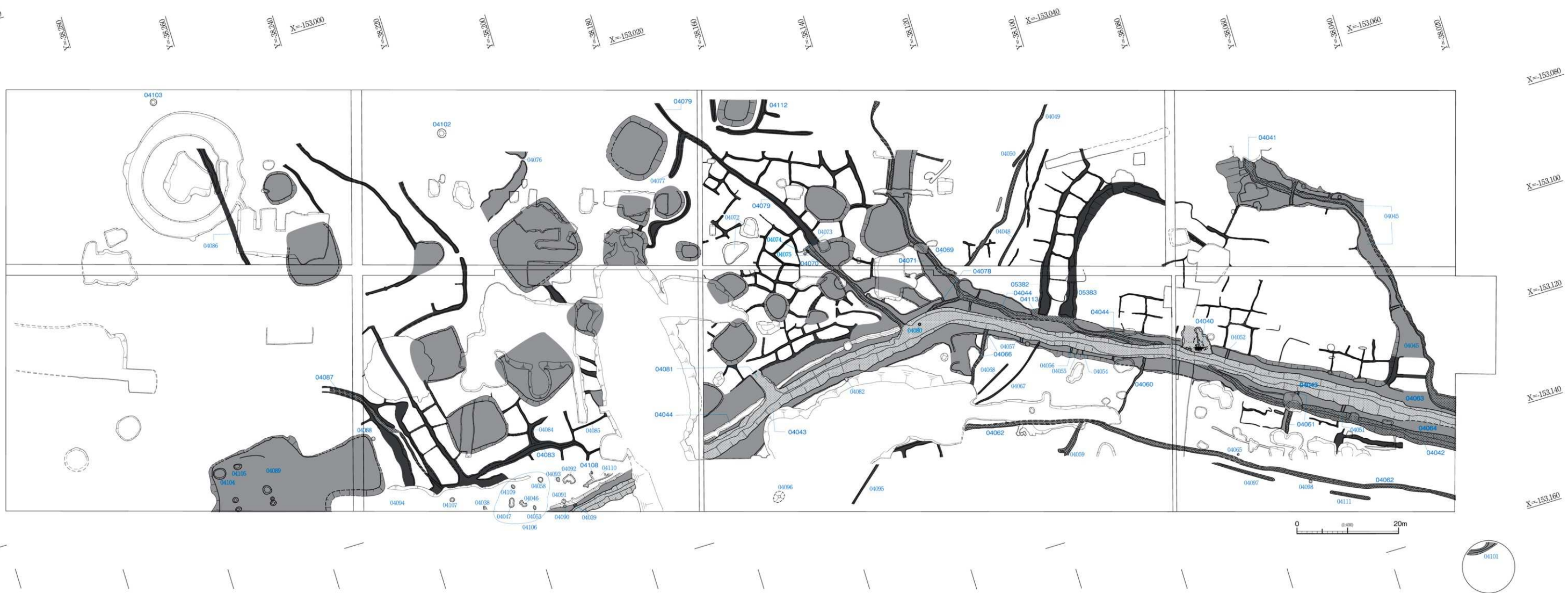


付図14 第4-2面遺構配置

凡例

	壁穴建物		微高地		道路・溝・池		溝
	高まり・堤		埋葺		溝		土器集積

* 遺構番号のゴシックは掲載遺構、明朝は未掲載遺構である。

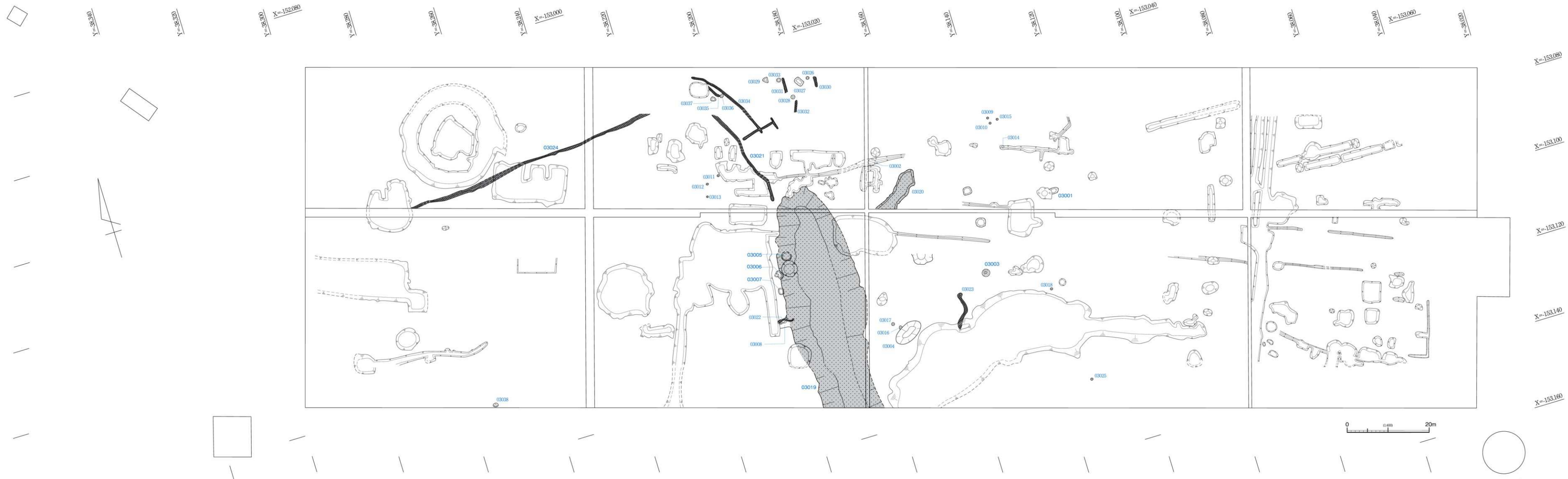


付図15 第4-1面遺構配置

凡例

	壁穴建物		微高地		道路・溝・池		溝
	高まり・堤		埋葺		溝		土器集積

* 遺構番号のゴシックは掲載遺構、明朝は未掲載遺構である。

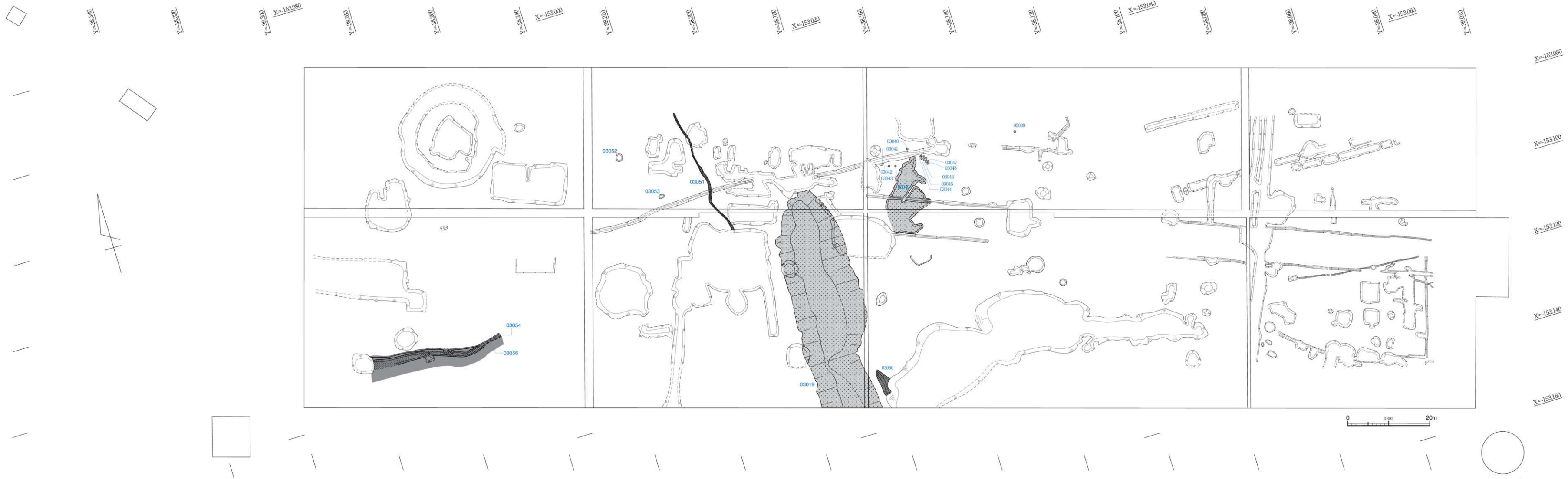


付図16 第3-3面遺構配置

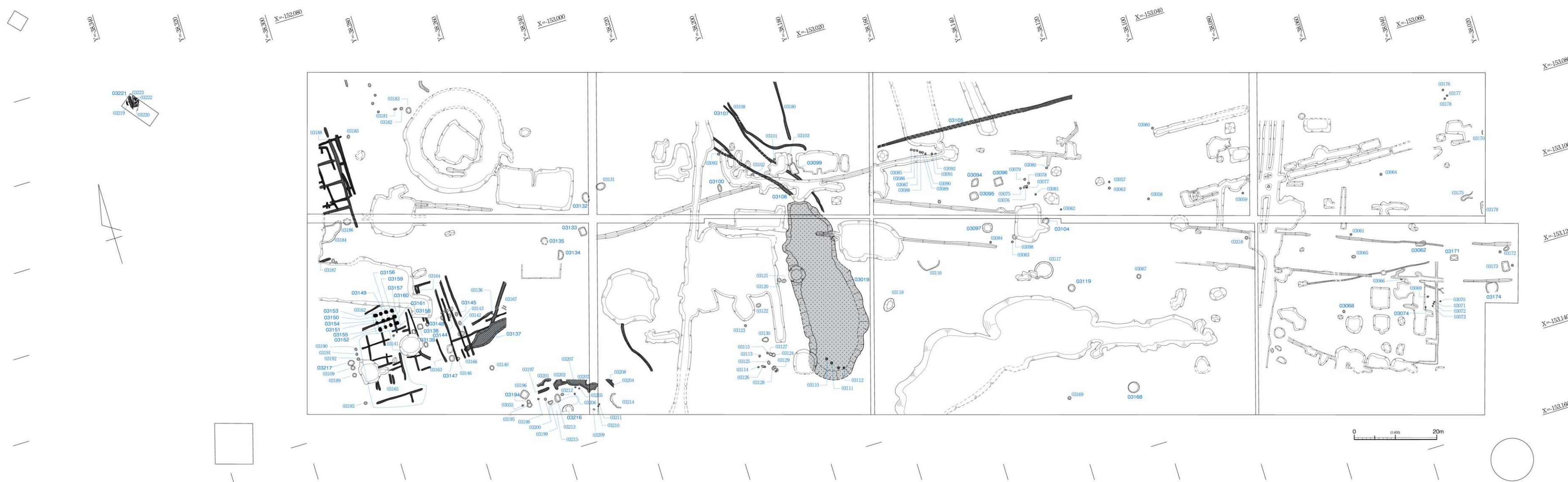
凡例

	竪穴建物		微高地		水路・溝		溝溝
	高まり・堤		畦畔		溝		土器集積

* 遺構番号のゴシックは掲載遺構、明朝は未掲載遺構である。



付図17 第3-2面遺構配置

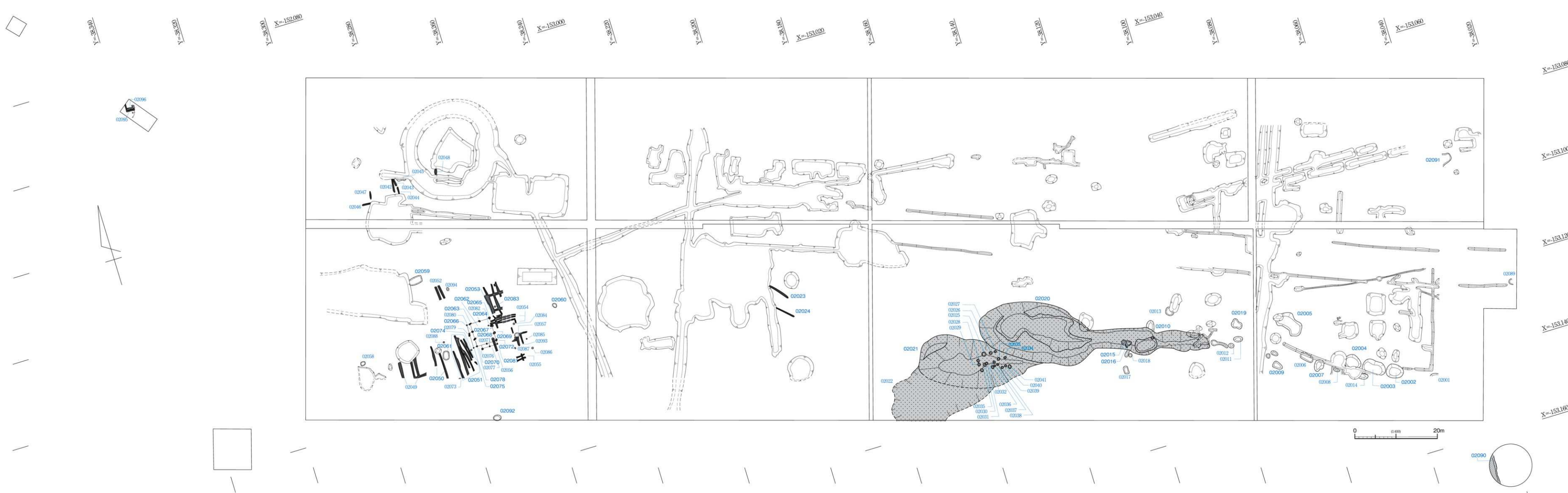


付図18 第3-1面遺構配置

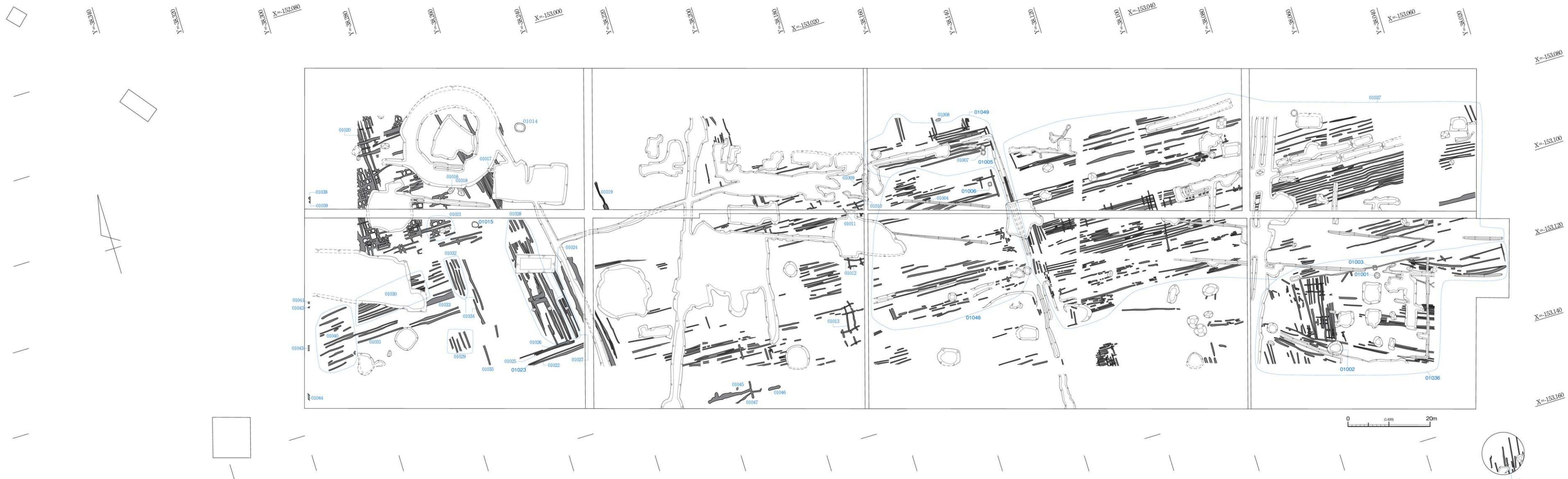
凡例

	整穴建物		微高地		流路・溝・池		溝
	高木・堤		畦畔		溝		土器集積

※ 遺構番号のゴシックは掲載遺構、明朝は未掲載遺構である。



付図19 第2面遺構配置

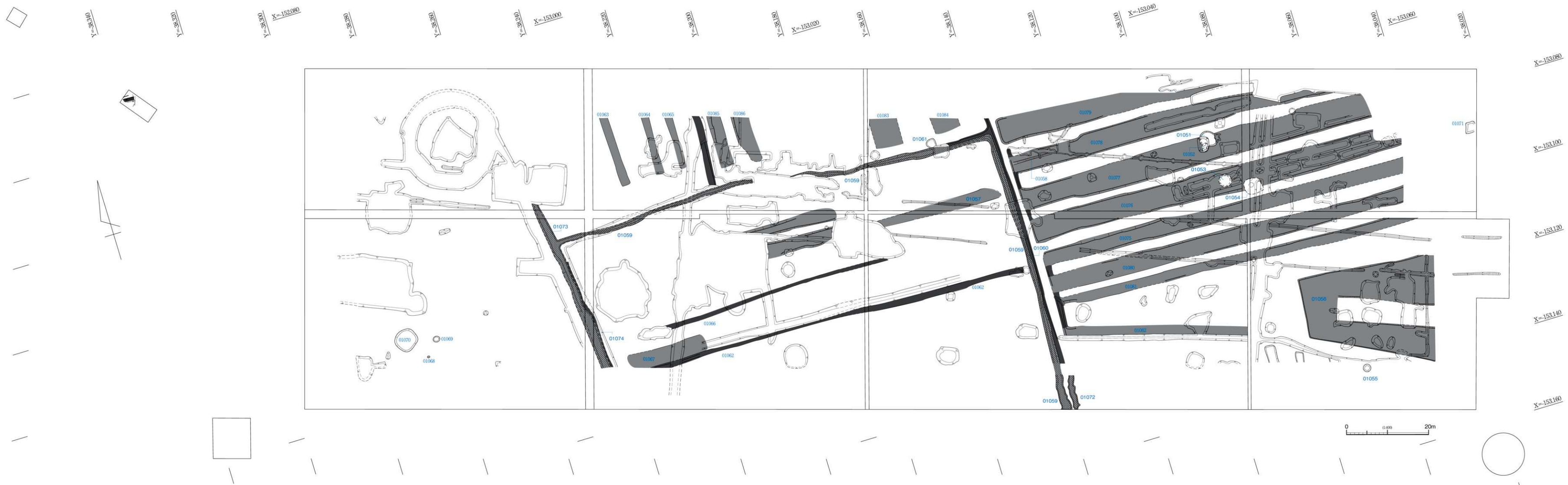


付図20 第1-4下面遺構配置

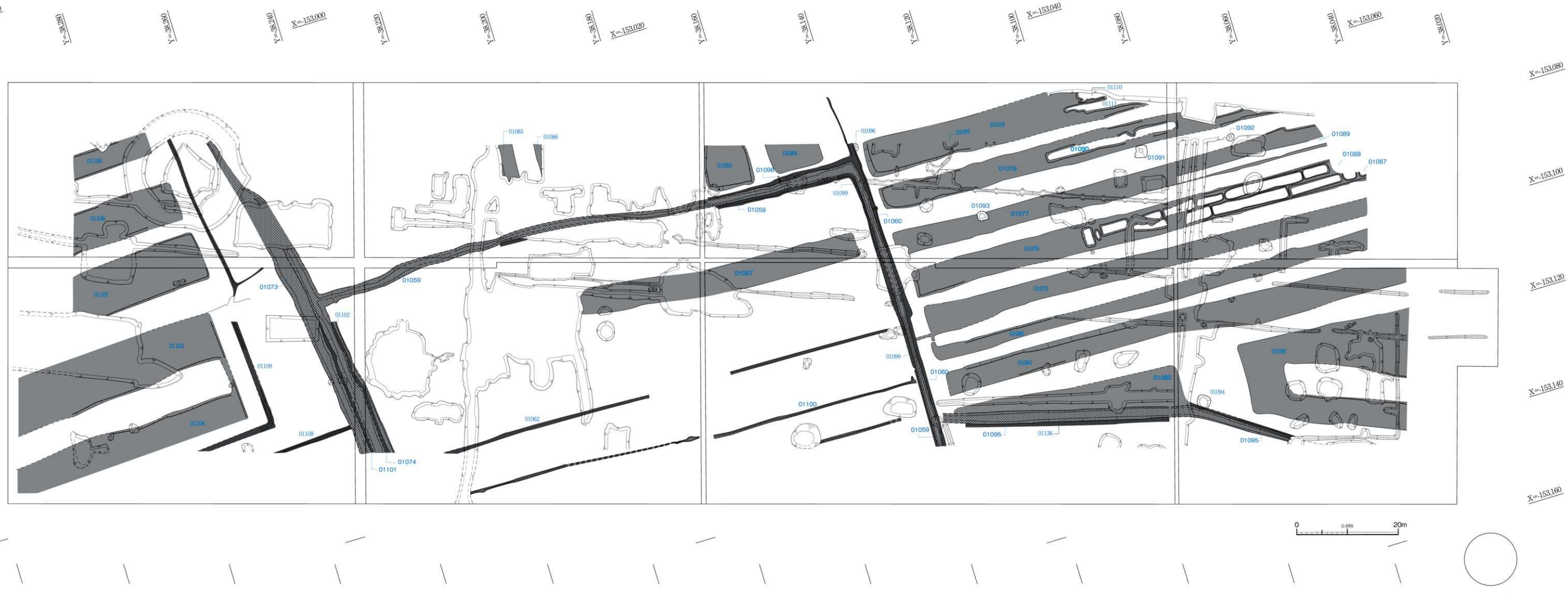
凡例

	壁穴建物		微高地		道路・溝・池		溝溝
	高台・堤		畦野		溝		土器集積

* 遺構番号のゴチャは掲載遺構、明朝は未掲載遺構である。

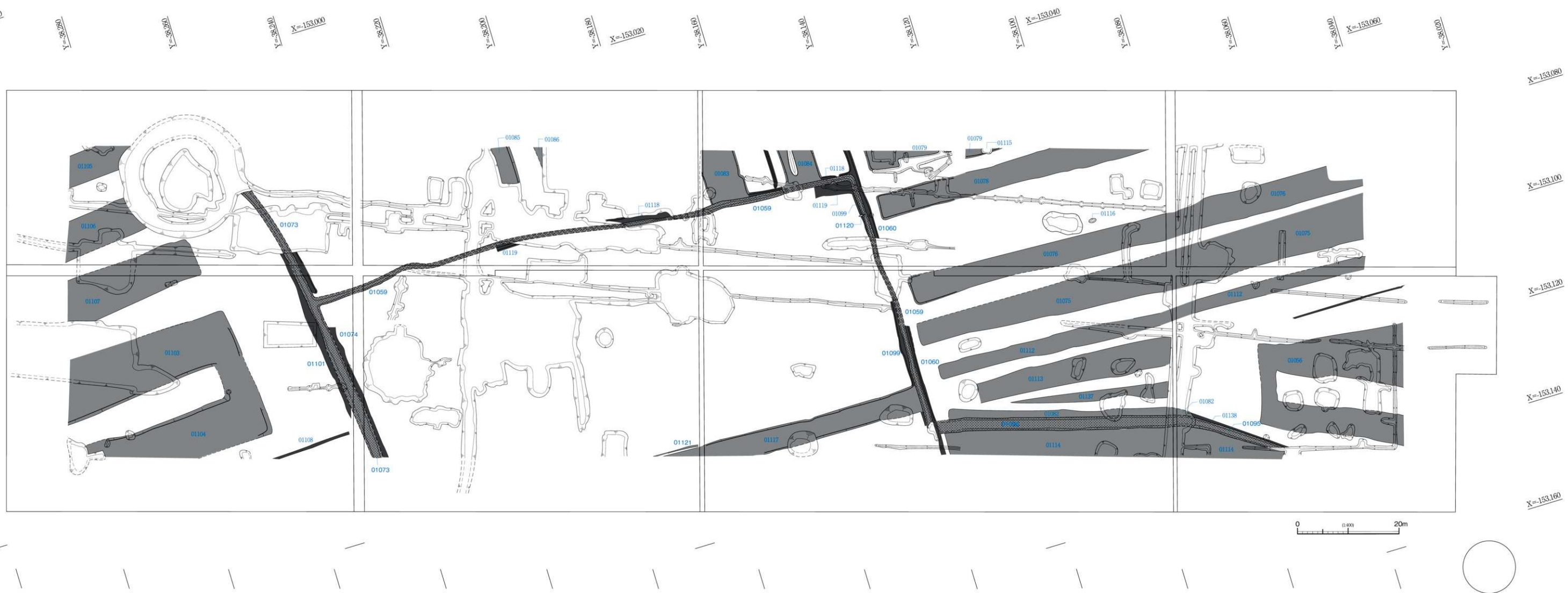


付図21 第1-4面遺構配置

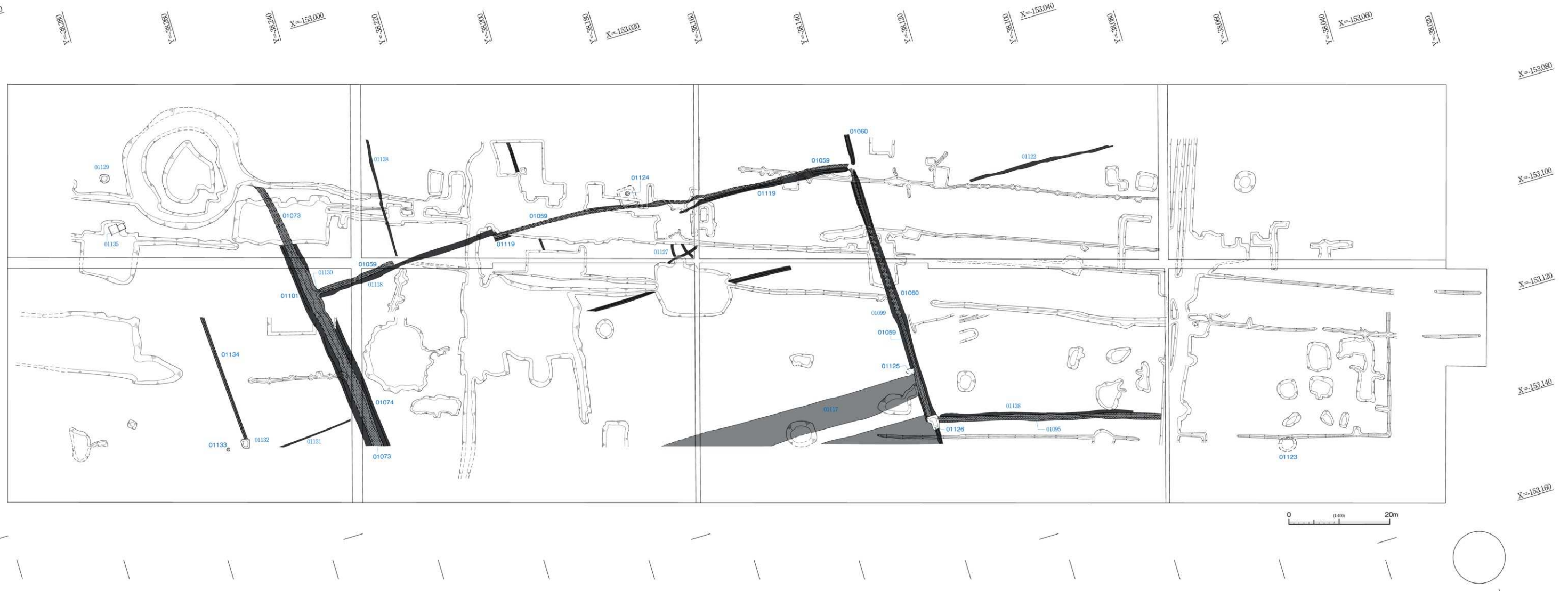


付図22 第1-3面遺構配置

- 凡例
- | | | | | | | | |
|--|------|--|-----|--|--------|--|------|
| | 壁穴建物 | | 微高地 | | 水路・溝・池 | | 溝溝 |
| | 高埴・堤 | | 畦野 | | 溝 | | 土器集積 |
- ※ 遺構番号のゴチックは掲載遺構、明朝は未掲載遺構である。



付図23 第1-2面遺構配置

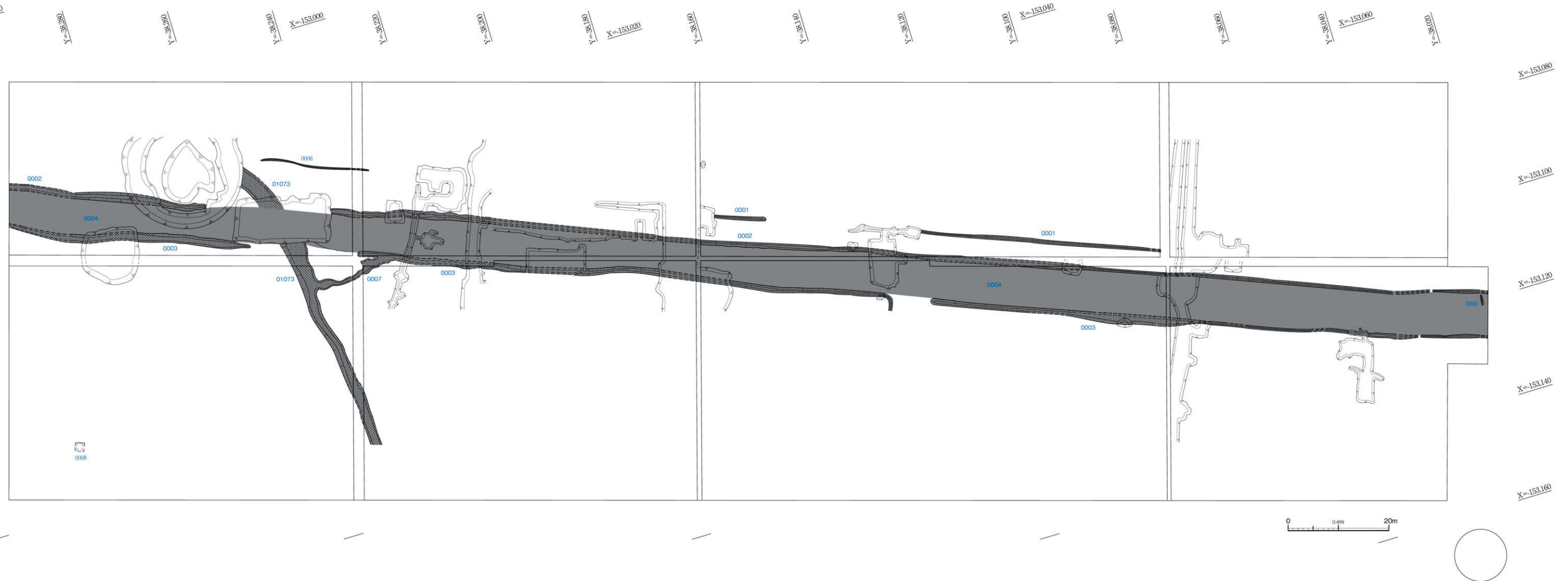


付図24 第1-1面遺構配置

凡例

	壁穴建物		微高地		道路・溝・池		溝溝
	高まり・堤		畦畔		溝		土器集積

* 遺構番号のゴシックは掲載遺構、明朝は未掲載遺構である。



付図25 第0面遺構配置