雲仙市文化財調査報告書　第15集

Kuriyama 栗山遺跡・Shimokuriyama 下栗山遺跡

－八斗木地区県営基盤整備事業に伴う発掘調査報告－

2017
長崎県雲仙市教育委員会

26 区 完掘

26 区 完掘

26 区 土層実測風景

27 区 調査風景

27 区 調査風景

27 区 調査風景

27 区 石器集中部分

27 区 石器集中部分

図版 13

27 区 Ⅵ層出土石器

27 区 完掘

27 区 石器集中地点の礫

27 区 石器集中地点の礫

27 区 土層堆積

28 区 調査風景

29 区・30 区 調査風景

29 区 調査風景

29 区 調査風景

29 区・30 区 調査風景

29 区 調査風景

29 区 石器出土状況

29 区 Ⅵ層出土石器

32 区 調査風景

32 区 土層堆積

暑さ対策の遮光ネット

図版 15



18
19
20
21
22
23
24
25
26
27
28
29
30
31
32
33
34
35
36
37
38
39
41
42
40
43
44
45
46
47
48

図版 17

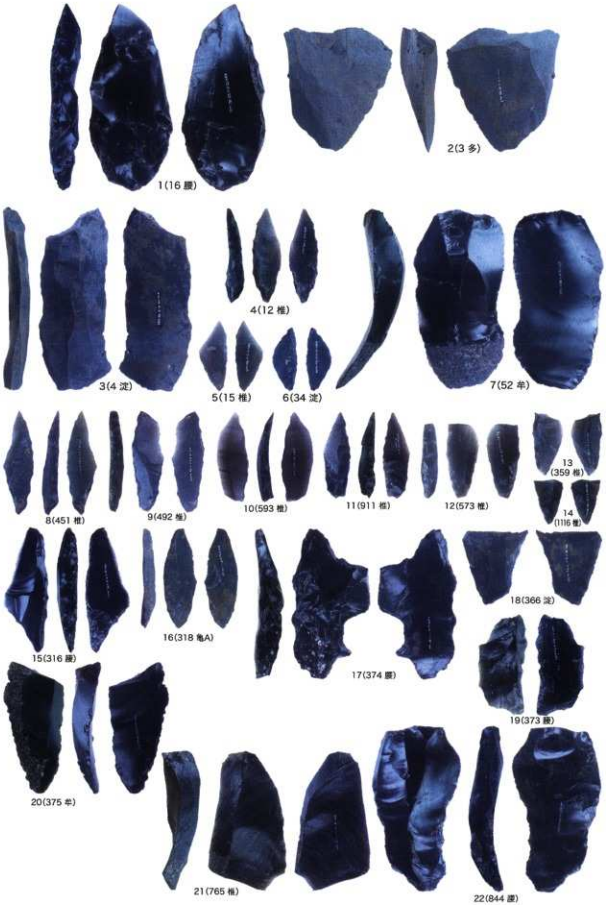
1(16 腰)
2(3 多)
3(4 淀)
4(12 椎)
5(15 椎)
6(34 淀)
7(52 牟)
8(451 椎)
9(492 椎)
10(593 椎)
11(911 椎)
12(573 椎)
13 (359 椎)
14 (1116 椎)
15(316 腰)
16(318 亀A)
17(374 腰)
18(366 淀)
19(373 腰)
20(375 牟)
21(765 椎)
22(844 腰)

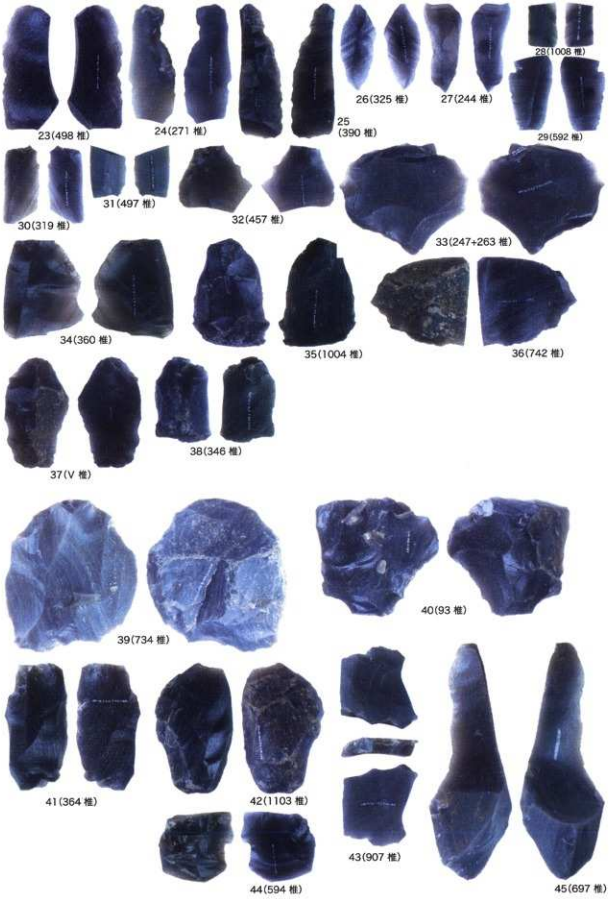
23(498 椎)
24(271 椎)
25
(390 椎)
26(325 椎)
27(244 椎)
28(1006 椎)
29(592 椎)
30(319 椎)
31(497 椎)
32(457 椎)
33(247+263 椎)
34(360 椎)
35(1004 椎)
36(742 椎)
37(V 椎)
38(346 椎)
39(734 椎)
40(93 椎)
41(364 椎)
42(1103 椎)
43(907 椎)
44(594 椎)
45(697 椎)

図版 19

46
(259+265+266+268+272+276+277+278+281+285+287+290+293+294+298+303+378+395+404+456+462+467+480+501+575+583+604+606+607+610+612+614+627+632+633+634+639+651+655+661+664+668+729+814+821+841+848+887+949+950+954+963+968+1038+1046+1112 椎)

46-1(395 椎)

46-2(276+639 椎)

46-3(272 椎)

46-4(378+954 椎)

46-5(259 椎)

46-6(655 椎)

46-7(1038 椎)

47
(358+381+426+460+483+487+559+
681+706+875+880 個)

47-1(381 個)

47-3(358 個)

図版 21

48
(300+397+406+566+619+
629+644+811+885+938+
969+1005 椎)



48-1(406+969 椎)

48-2(397 椎)

48-3(566 椎)

48-4(1005 椎)

48-5(811 椎)

49
(391+459+478+562+676+
691+972+978 椎)

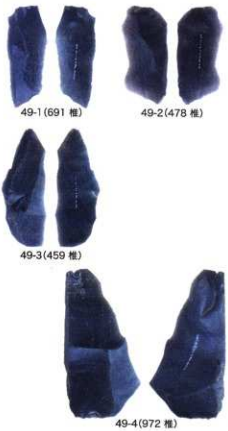

49-1(691 椎)

49-2(478 椎)

49-3(459 椎)

49-4(972 椎)