




①集石33号出土状况 ②集石34号出土状况 ③集石35号出土状况 ④集石37号出土状况
⑤集石36号出土状况 ⑥集石36号圈边完图状况 ⑦集石38号出土状况 ⑧集石39号出土状况



①集石40号検出状況 ②集石41号検出状況 ③集石42号検出状況 ④集石43号検出状況
 ⑤集石44号検出状況 ⑥集石45号検出状況 ⑦集石46号検出状況 ⑧集石47号検出状況



①集石48号検出状況 ②集石49号検出状況 ③石器集積3号検出状況 ④高野土器出土状況
 ⑤集石50号検出状況 ⑥集石51号検出状況 ⑦石器集積4号検出状況 ⑧森脇広氏現地指導




旧石器时代第 I 文化层出土石器 (1)



旧石器时代第 I 文化层出土石器 (2)




旧石器時代第Ⅰ文化層出土石器(3)及び剥片集中1出土状況



旧石器时代第Ⅱ文化层出土石器（1）（上段 接合資料）



旧石器時代第Ⅱ文化層出土石器（2）（下段 非掲載遺物）




旧石器時代第Ⅲ文化層出土石器及びブロック外出土石器




Ⅶ層遺構内出土遺物（1）



VII層遺構内出土遺物（2）



Ⅶ層遺構内出土遺物（3）



Ⅶ層遺構内出土遺物（4）




S142
S144 S141
S143 S140



S202
S200 S291 S206
S289 S287
S288 S286


Ⅶ層遺構内出土遺物（5）・Ⅵ層遺構内出土遺物（1）



VI層遺構内出土遺物（2）



I類・II類土器



Ⅲ a 類・Ⅲ b 類土器



III c 類土器



Ⅲ d 類土器




IV類土器



V類土器



VI a 類土器 (1)



VI a 類土器 (2)




VI b 類土器



VI b類~VI e類土器



VII a 類・VII b 類土器



Ⅷ類～Ⅸb類土器



X類~XIV類土器




Ⅶ层出土石器(1)



Ⅶ層出土石器(2)



Ⅶ層出土石器(3)



Ⅶ層出土石器(4)



Ⅶ層出土石器(5)



VI層出土石器(1)




VI層出土石器(2)



- S340 S341 S339
- S342 S340 S343
- S342 S335
- S341 S344 S338
- S363 S363 S337
- S337 S360 S336
- S358 S359 S356
- S349 S354
- S348 S346 S355
- S350 S352 S346
- S351 S347 S346


VI層出土石器 (3)



VI層出土石器(4)



VI層出土石器 (5)



赤色顔料付着遺物

公益財団法人鹿児島県文化振興財団埋蔵文化財調査センター発掘調査報告書（39）

東九州自動車道建設（志布志IC～鹿屋串良JCT間）に伴う埋蔵文化財発掘調査報告書

小牧遺跡 2

（旧石器時代～縄文時代早期編）

発行年月 2021年3月
編集・発行 鹿児島県教育委員会
公益財団法人鹿児島県文化振興財団埋蔵文化財調査センター
〒899-4318 鹿児島県霧島市国分上野原縄文の森2番1号
TEL 0995-70-0574 FAX 0995-70-0576

印刷 株式会社トライ社
〒892-0834 鹿児島市南林寺町12-6
TEL 099-226-0815 FAX 099-225-7933

