根室市

穂香（ほにおい）竪穴群（2）

―一般国道44号根室道路建設用地内埋蔵文化財発掘調査報告書―

平成14年度

財団法人　北海道埋蔵文化財センター

根室市

穂香（ほにおい）竪穴群(2)

——般国道44号根室道路建設用地内埋蔵文化財発掘調査報告書—

平成14年度

財団法人　北海道埋蔵文化財センター

挿図目次

図Ⅰ－1　遺跡の位置……2
図Ⅰ－2　道路工事予定範囲と調査区の設定……3
図Ⅰ－3　発掘区の設定……4
図Ⅰ－4　表層地質と発掘基本土層図……6
図Ⅰ－5　土層断面（1）……7
図Ⅰ－6　土層断面（2）……8
図Ⅰ－7　土層断面（3）……9
図Ⅰ－8　調査の方法……11
図Ⅰ－9　年度別調査範囲と平成13・14年度の遺物分布図・遺構位置図……13
図Ⅱ－1　周辺の遺跡（1）……16
図Ⅱ－2　周辺の遺跡（2）……18
図Ⅱ－3　遺跡周辺の地形と竪穴分布図……20
図Ⅲ－1　撚文時代の遺構位置図……22
図Ⅲ－2　H－19掘り揚げ土と土層……24
図Ⅲ－3　H－19平面図と土層……25
図Ⅲ－4　H－19カマド、HF、HP……26
図Ⅲ－5　H－19遺物分布図、遺物、棒状礫グラフ……27
図Ⅲ－6　H－20平面図と土層、掘り揚げ土と土層、HF……29
図Ⅲ－7　H－20遺物分布図……30
図Ⅲ－8　H－20遺物、棒状礫グラフ……31
図Ⅲ－9　H－21掘り揚げ土平面図……33
図Ⅲ－10　H－21平面図と土層……34
図Ⅲ－11　H－21掘り揚げ土の土層、カマド……35
図Ⅲ－12　H－21遺物分布図……36
図Ⅲ－13　H－21遺物、棒状礫グラフ……37
図Ⅲ－14　H－22掘り揚げ土と土層……39
図Ⅲ－15　H－22平面図と土層、HF、HP……40
図Ⅲ－16　H－22遺物分布図、棒状礫グラフ……41
図Ⅲ－17　H－23掘り揚げ土と土層……43
図Ⅲ－18　H－23平面図と土層、HF……44
図Ⅲ－19　H－23HP、遺物分布図……45
図Ⅲ－20　H－23遺物、棒状礫グラフ……46
図Ⅲ－21　H－24掘り揚げ土と土層……48
図Ⅲ－22　H－24平面図と土層、HF……49
図Ⅲ－23　H－24カマド、遺物分布図、遺物、棒状礫グラフ……50
図Ⅲ－24　H－25掘り揚げ土平面図……52
図Ⅲ－25　H－25掘り揚げ土の土層……53
図Ⅲ－26　H－25平面図と土層……54
図Ⅲ－27　H－25カマド、HF、HP……55
図Ⅲ－28　H－25遺物分布図……56
図Ⅲ－29　H－25遺物（1）……57
図Ⅲ－30　H－25遺物（2）、棒状礫グラフ…58
図Ⅲ－31　H－26掘り揚げ土平面図……60
図Ⅲ－32　H－26平面図と土層……61
図Ⅲ－33　H－26掘り揚げ土の土層、HF、HP……62
図Ⅲ－34　H－26カマド、遺物分布図……63
図Ⅲ－35　H－27掘り揚げ土と土層……65
図Ⅲ－36　H－27平面図と土層……66
図Ⅲ－37　H－27カマド、HF、HP、遺物分布図、遺物……67
図Ⅲ－38　H－27棒状礫グラフ……68
図Ⅲ－39　H－28平面図と土層、HF……70
図Ⅲ－40　H－28遺物分布図、棒状礫グラフ……71
図Ⅲ－41　H－29平面図、カマド……73
図Ⅲ－42　H－29土層、HF、HP……74
図Ⅲ－43　H－29遺物分布図……75
図Ⅲ－44　H－29遺物、棒状礫グラフ……76
図Ⅲ－45　H－30平面図と土層、HF、HP…78
図Ⅲ－46　H－30遺物分布図、遺物……79
図Ⅲ－47　H－30棒状礫グラフ……80
図Ⅲ－48　H－31平面図と土層、HF……82
図Ⅲ－49　H－31遺物分布図、遺物、棒状礫グラフ……83
図Ⅲ－50　P－1平面図と土層……85
図Ⅲ－51　P－5～8平面図と土層……87
図Ⅲ－52　S－2平面図と棒状礫グラフ……88
図Ⅲ－53　縄文時代の遺構位置図……90
図Ⅲ－54　JH－1平面図……92
図Ⅲ－55　JH－1土層、HP、炭化材出土状況図……93
図Ⅲ－56　JH－1遺物分布図、遺物（1）…94
図Ⅲ－57　JH－1遺物（2）、礫グラフ……95
図Ⅲ－58　JH－2平面図……97
図Ⅲ－59　JH－2土層、HF、HP……98

図Ⅲ－60　JH－２炭化材出土状況図……100
図Ⅲ－61　JH－２遺物分布図……102
図Ⅲ－62　JH－２遺物（1）　……103
図Ⅲ－63　JH－２遺物（2）　……104
図Ⅲ－64　JH－２遺物（3）　……105
図Ⅲ－65　JH－２遺物（4）　……106
図Ⅲ－66　JH－３平面図、HF　……108
図Ⅲ－67　JH－３土層、遺物分布図、遺物…109
図Ⅲ－68　JH－４平面図（1）、遺物分布図、HF……110
図Ⅲ－69　JH－４平面図（2）と土層、HP、遺物　……111
図Ⅲ－70　JH－５平面図と土層……112
図Ⅲ－71　JH－５HF、HP、遺物分布図…114
図Ⅲ－72　JH－５遺物、礫グラフ……115
図Ⅲ－73　JH－６平面図と土層……116
図Ⅲ－74　JH－６遺物分布図……118
図Ⅲ－75　JH－６遺物……119
図Ⅲ－76　JH－７平面図と土層、HF……120
図Ⅲ－77　JH－７遺物分布図、遺物……122
図Ⅲ－78　JH－８平面図と土層、HF、HP…124
図Ⅲ－79　JH－８遺物分布図、遺物……125
図Ⅲ－80　JH－９平面図と土層、HF、遺物……126
図Ⅲ－81　JH－10平面図と土層、HF、HP…128
図Ⅲ－82　JH－10HP、炭化材出土状況図、遺物分布図　……129
図Ⅲ－83　JH－10遺物……130
図Ⅲ－84　JH－11平面図と土層、HF　……132
図Ⅲ－85　JH－11HP、遺物分布図、遺物…133
図Ⅲ－86　JP－３・４・５平面図と土層、遺物　……135
図Ⅲ－87　JP－６平面図と土層　……136
図Ⅲ－88　JP－７平面図と土層　……138
図Ⅲ－89　JP－８平面図と土層、礫出土状況図、遺物、礫グラフ　……139
図Ⅲ－90　JP－９・10平面図と土層、遺物……141
図Ⅲ－91　JP－11平面図と土層　……142
図Ⅲ－92　JP－12平面図と土層、遺物分布図、遺物　……144
図Ⅲ－93　JP－13・14平面図と土層、遺物…146
図Ⅲ－94　JP－15平面図と土層　……148
図Ⅲ－95　JP－15遺物、遺物分布図、JP－16平面図と土層　……149
図Ⅲ－96　JP－17平面図と土層　……150
図Ⅲ－97　JP－17遺物分布図、遺物接合状況図　……151
図Ⅲ－98　JP－17遺物　……152
図Ⅲ－99　JP－18平面図と土層、遺物　……154
図Ⅲ－100　JP－19平面図と土層、遺物分布図、遺物　……156
図Ⅲ－101　JP－20・21平面図と土層、遺物……157
図Ⅲ－102　JP－22平面図と土層、遺物分布図、遺物　……158
図Ⅲ－103　JM－１平面図と土層、MF　…161
図Ⅲ－104　JM－１MP、遺物分布図　……162
図Ⅲ－105　JM－１遺物（1）　……163
図Ⅲ－106　JM－１遺物（2）　……164
図Ⅲ－107　JM－１遺物（3）　……165
図Ⅲ－108　JM－１遺物（4）　……166
図Ⅲ－109　JM－２平面図、MF　……168
図Ⅲ－110　JM－２土層　……169
図Ⅲ－111　JM－２遺物出土状況図　……170
図Ⅲ－112　JM－２遺構間遺物接合状況図……171
図Ⅲ－113　JM－２遺物（1）　……173
図Ⅲ－114　JM－２遺物（2）　……174
図Ⅲ－115　JM－２遺物（3）　……175
図Ⅲ－116　JM－２遺物（4）　……176
図Ⅲ－117　JM－３平面図、MF　……178
図Ⅲ－118　JM－３遺物分布図　……179
図Ⅲ－119　JM－３土層、遺物　……180
図Ⅲ－120　JM－４平面図、土層　……182
図Ⅲ－121　JM－４遺物分布図　……183
図Ⅲ－122　JM－４遺物　……184
図Ⅲ－123　JM－５平面図、MF　……186
図Ⅲ－124　JM－５土層、炭化材出土状況図（1）　……187
図Ⅲ－125　JM－５炭化材出土状況図（2）……188
図Ⅲ－126　JM－５遺物分布図　……189
図Ⅲ－127　JM－５遺物（1）　……190

図Ⅱ－128　JM－５遺物（2）……191
図Ⅱ－129　JM－６平面図と土層、炭化材出土状況図……193
図Ⅱ－130　JM－６遺物分布図、遺物……194
図Ⅱ－131　JM－７平面図と土層……196
図Ⅱ－132　JM－８平面図と土層、遺物…198
図Ⅱ－133　JM－９平面図と土層、MF …199
図Ⅱ－134　JM－９遺物分布図、遺物……200
図Ⅱ－135　JM－10平面図と土層……201
図Ⅱ－136　JF－１平面図と土層……202
図Ⅳ－１　包含層の土器（1）……204
図Ⅳ－２　包含層の土器（2）……205
図Ⅳ－３　土器分布図……206
図Ⅳ－４　包含層の石器（1）……208
図Ⅳ－５　包含層の石器（2）……209
図Ⅳ－６　石器分布図（1）……210
図Ⅳ－７　石器分布図（2）……211
図Ⅴ－１　JH－10炭化材出土状況図……221
図Ⅴ－２　JH－１炭化材出土状況図……222
図Ⅴ－３　JH－２炭化材出土状況図……224
図Ⅴ－４　JM－３・６炭化材出土状況図…226
図Ⅴ－５　JM－５炭化材出土状況図①……228
図Ⅴ－６　JM－５炭化材出土状況図②……229
図Ⅴ－７　黒曜石原産地……244
図Ⅴ－８　赤色細粒のＸ線回折図とサンプル採取地点……252

表目次

表１　出土遺物一覧……14
表２　周辺の遺跡一覧……17
表３　放射性炭素年代測定試料一覧……214
表４　JH－10の炭化木材の樹種同定結果…221
表５　JH－１の炭化木材の樹種同定結果…223
表６　JH－２の炭化木材の樹種同定結果…225
表７　JM－３の炭化木材の樹種同定結果…227
表８　JM－５の炭化木材の樹種同定結果…227
表９　JM－６の炭化木材の樹種同定結果…227
表10　炭化木材の樹種構成……227
表11－１　各黒曜石原産地における原石群の元素比の平均値と標準偏差値……239
表11－２　各黒曜石原産地における原石群の元素比の平均値と標準偏差値……240
表11－３　黒曜石製遺物群の元素比の平均値と標準偏差値……241
表12　湧別川河口域の河床から採取した247個の黒曜石円礫の分類結果……242
表13　常呂川（中ノ島～北見大橋）から採取した37個の黒曜石円礫の分類結果……242
表14　穂香竪穴群出土黒曜石製剥片の元素比分析結果……242
表15　平成14年度穂香竪穴群出土黒曜石製遺物の原産地分析結果……243
表16　穂香竪穴群炭化植物種子出土一覧（1）（平成13年度分）……248
表17　穂香竪穴群炭化植物種子出土一覧（2）（平成14年度分）……249
表18　遺構一覧……257
表19　遺構別出土遺物一覧……258
表20　遺構出土掲載復元土器一覧……259
表21　遺構出土掲載拓本土器一覧……262
表22　遺構出土掲載石器等一覧……263
表23　遺構出土掲載鉄製品一覧……266
表24　包含層出土掲載復元土器一覧……267
表25　包含層出土掲載拓本土器一覧……267
表26　包含層出土掲載石器等一覧……268

カラー図版

１　遺跡遠景（東から空撮）
２　遺跡の全景
カラー図版２
１　調査前状況（南から）
２　擦文住居跡調査状況（手前Ｈ－26　奥Ｈ－25西から）
カラー図版３
１　ＪＨ－１調査状況（東から）
２　ＪＨ－１炭化材検出状況（北から）
カラー図版４
１　ＪＨ－２炭化材検出状況（北西から）
２　ＪＨ－４完掘状況（西から）
カラー図版５
１　ＪＨ－５完掘（北から）
２　ＪＰ－17ベンガラ検出状況（北東から）
カラー図版６
１　ＪＭ－１検出状況（東から）

2　ＪＭ－１土層（北西から）
3　ＪＭ－４土層（西から）
カラー図版７
1　ＪＭ－２土層（南西から）
2　ＪＭ－５炭化材検出状況（北から）
カラー図版８
1　擦文土器集合
2　縄文土器集合

写真図版

図版１
1　Ｈ－19･22･25調査前状況（北から）
2　Ｈ－19カマド、ＨＦ－１検出状況(西から)
図版２
1　Ｈ－19南北土層断面（西から）
2　Ｈ－19東西土層断面（北から）
3　Ｈ－19遺物出土状況（西から）
図版３
1　Ｈ－19カマド土層断面①（北西から）
2　Ｈ－19カマド土層断面②（西から）
3　Ｈ－19･ＨＦ－１土層断面（南東から）
4　Ｈ－19北西隅礫出土状況（東から）
5　Ｈ－19集石１検出状況（西から）
6　Ｈ－19集石２検出状況（西から）
図版４
1　Ｈ－19完掘（北西から）
2　Ｈ－19床面杭列検出状況（南から）
3　Ｈ－19掘り揚げ土土層断面（南から）
図版５
1　Ｈ－20調査前状況（北から）
2　Ｈ－20完掘（南東から）
図版６
1　Ｈ－20掘り揚げ土検出状況（南東から）
2　Ｈ－20遺物出土状況（南東から）
図版７
1　Ｈ－20南北土層断面（南西から）
2　Ｈ－20東西土層断面（南東から）
3　Ｈ－20集石１検出状況（南東から）
4　Ｈ－20土器出土状況（南東から）
図版８
1　Ｈ－21調査前状況（南東から）
2　Ｈ－21全景（北西から）
図版９
1　Ｈ－21東西土層断面（南から）
2　Ｈ－21南北土層断面（東から）
3　Ｈ－21カマド検出状況（北西から）
4　Ｈ－21カマド袖石検出状況（北西から）
図版10
1　Ｈ－21床面炭化物検出状況（北から）
2　Ｈ－21床面遺物出土状況（西から）
3　Ｈ－21集石１検出状況（西から）
4　Ｈ－21集石２検出状況（東から）
5　Ｈ－21覆土炭化物検出状況（東から）
図版11
1　Ｈ－19・22・25調査前状況（北から）
2　Ｈ－22南北土層断面（東から）
図版12
1　Ｈ－22遺物出土状況（西から）
2　Ｈ－22集石１・２、ＨＦ－２・３検出状況（北東から）
図版13
1　Ｈ－22・ＨＦ－２土層断面（南から）
2　Ｈ－22貝出土状況（南から）
3　Ｈ－22完掘（西から）
図版14
1　Ｈ－23調査前状況（北から）
2　Ｈ－23南北土層断面（西から）
図版15
1　Ｈ－23集石１検出状況（南西から）
2　Ｈ－23貼床・周溝土層断面（西から）
図版16
1　Ｈ－23・ＨＦ－１土層断面（西から）
2　Ｈ－23周溝検出状況（南西から）
3　Ｈ－23･ＨＰ－３土層断面（西から）
4　Ｈ－23周溝調査状況（西から）
5　Ｈ－23完掘（西から）
図版17
1　Ｈ－24調査前状況（南から）
2　Ｈ－24完掘（西から）
図版18
1　Ｈ－24調査状況（西から）
2　Ｈ－24床面遺物出土状況（南東から）
図版19
1　Ｈ－24南北土層断面（南西から）

2　H－24東西土層断面（南東から）
3　H－24掘り揚げ土土層断面南側（南西から）
4　H－24掘り揚げ土土層断面西側（南東から）

図版20
1　H－24カマド袖石検出状況（南西から）
2　H－24カマド土層断面（西から）
3　H－24カマド燃焼部土層断面（北から）
4　H－24・HF－1検出状況（南から）
5　H－24・HF－1土層断面（南から）
6　H－24集石1検出状況（西から）

図版21
1　H－25調査前状況（南から）
2　H－25南北土層断面（西から）

図版22
1　H－25床面遺物出土状況（南から）
2　H－25カマド検出状況（南西から）

図版23
1　H－25・HF－1検出状況（西から）
2　H－25・HF－1土層断面（南から）
3　H－25集石1・遺物出土状況（南東から）
4　H－25集石2検出状況（東から）
5　H－25カマド周辺の土器底部出土状況（西から）
6　H－25粘土検出状況（北西から）

図版24
1　H－25完掘（北西から）
2　H－22・25間掘揚げ土土層断面（北西から）
3　H－25掘り揚げ土土層断面北側（北西から）

図版25
1　H－26調査前状況（南から）
2　H－26掘り揚げ土検出状況（西から）

図版26
1　H－26完掘（西から）
2　H－26調査状況（西から）

図版27
1　H－26東西土層断面（北から）
2　H－26南北土層断面（西から）
3　H－25・26間掘り揚げ土土層断面（西から）
4　H－26掘り揚げ土土層断面北側（西から）

図版28
1　H－26カマド検出状況（西から）
2　H－26カマド袖石・焼土検出状況（西から）
3　H－26・HF－1検出状況（南東から）
4　H－26・HF－1土層断面（南東から）
5　H－26・HF－2検出状況（西から）
6　H－26・HF－2土層断面（西から）

図版29
1　H－27調査前状況（北から）
2　H－27南北土層断面（東から）
3　H－27東西土層断面（北から）

図版30
1　H－27遺物出土状況（西から）
2　H－27カマド土層断面（西から）
3　H－27集石1検出状況（南西から）

図版31
1　H－27・HF－1土層断面（南から）
2　H－27・HF－2土層断面（南から）
3　H－27完掘（西から）

図版32
1　H－28調査前状況（東から）
2　H－28完掘（西から）

図版33
1　H－28覆土遺物出土状況（西から）
2　H－28東西土層断面（南から）
3　H－28・HF－1土層断面（南東から）
4　H－28集石1検出状況（南西から）

図版34
1　H－29調査前状況（西から）
2　H－29全景（西から）

図版35
1　H－29南北土層断面（西から）
2　H－29東西土層断面（南から）
3　H－29床面遺物出土状況（西から）

図版36
1　H－29完掘（西から）
2　H－29調査状況（西から）

図版37
1　H－29カマド検出状況（西から）
2　H－29カマド袖石検出状況（西から）

3　H－29集石１検出状況（北から）
4　H－29集石２検出状況（東から）
5　H－29・HF－２土層断面（南西から）
6　H－29・HF－４土層断面（東から）

図版38
1　H－30調査前状況（北西から）
2　H－30南北土層断面（南西から）

図版39
1　H－30遺物出土状況（東から）
2　H－30集石２検出状況（南から）
3　H－30土器出土状況（南から）
4　H－30・HF－１土層断面（西から）
5　H－30・HF－２土層断面（南から）

図版40
1　H－31調査前状況（南西から）
2　H－31完掘（北東から）

図版41
1　H－31東西土層断面（南東から）
2　H－31・HF－１検出状況（東から）
3　H－31・HF－１土層断面（南東から）
4　H－31覆土遺物出土状況（南西から）

図版42
1　H－31床面遺物出土状況（南西から）
2　H－31集石１検出状況（南から）
3　H－31土器出土状況（南から）

図版43
1　S－２検出状況（南から）
2　F－６検出状況（北から）
3　F－６土層断面（南から）
4　F－８検出状況（南東から）
5　F－９検出状況（南から）

図版44
1　JH－１生活面検出状況（南から）
2　JH－１完掘（東から）

図版45
1　JH－１東西土層断面①（北から）
2　JH－１東西土層断面②（南西から）
3　JH－１南北土層断面①（西から）
4　JH－１南北土層断面②（北西から）

図版46
1　JH－１南北土層断面（アップ①）（西から）
2　JH－１南北土層断面（アップ②）（西から）
3　JH－１覆土中焼土・炭化材検出状況（東から）
4　JH－１焼土・土器検出状況（南東から）
5　JH－１焼土検出状況（アップ）（南東から）

図版47
1　JH－１・HF－１・２・３検出状況（東から）
2　JH－１床面土器出土状況（北から）
3　JH－１覆土遺物出土状況（東から）
4　JH－１集石１検出状況（南から）
5　JH－１集石１検出状況（北から）

図版48
1　JH－１炭化材検出状況（北から）
2　JH－１炭化材検出状況（アップ）①（北西から）
3　JH－１炭化材検出状況（アップ）②（南西から）
4　JH－１炭化材検出状況（アップ）③（南東から）
5　JH－１炭化材検出状況（アップ）④（北から）

図版49
1　JH－２調査前状況（北から）
2　JH－２完掘（北から）

図版50
1　JH－２南北土層断面（南西から）
2　JH－２東西土層断面（北東から）
3　JH－２炭化材検出状況（北から）
4　JH－２調査状況（北から）

図版51
1　JH－２覆土土器出土状況（北から）
2　JH－２・HP－１土層断面（西から）
3　JH－２炭化材検出状況（アップ）①（北西から）
4　JH－２炭化材検出状況（アップ）②（東から）
5　JH－２炭化材検出状況（アップ）③（北から）
6　JH－２炭化材検出状況（アップ）④

（北東から）
図版52
1　JH－３調査状況（北東から）
2　JH－３東西土層断面（北から）
図版53
1　JH－３焼土検出面（東から）
2　JH－３完掘（南東から）
図版54
1　JH－４調査状況（北東から）
2　JH－４東西土層断面（南から）
図版55
1　JH－４・HF－２・３・４検出状況（南東から）
2　JH－４焼土検出面（西から）
3　JH－４・HF－１土層断面（南から）
4　JH－４・HF－２・３土層断面（南から）
5　JH－４・HF－４土層断面（南から）
6　JH－４遺物出土状況（西から）
図版56
1　JH－４掘り込み部土層断面（南西から）
2　JH－４・SP－１土層断面（南から）
3　JH－４完掘（西から）
図版57
1　JH－５調査前状況（北から）
2　JH－５南北土層断面（東から）
図版58
1　JH－５東西土層断面（南から）
2　JH－５・HF－１、集石１検出状況（北から）
3　JH－５・HF－１土層断面（東から）
4　JH－５集石１・２検出状況（北東から）
5　JH－５集石２検出状況（北東から）
図版59
1　JH－５完掘（北から）
2　JH－５・HF－１、集石１検出状況（アップ）（北から）
図版60
1　JH－６完掘（南東から）
2　JH－６・HF－１検出状況（東から）
3　JH－６・HF－１土層断面（北東から）
図版61
1　JH－６東西土層断面（南西から）
2　JH－６南北土層断面（南東から）
図版62
1　JH－６生活面検出状況（北東から）
2　JH－６土器出土状況①（南から）
3　JH－６土器出土状況②（北から）
図版63
1　JH－７調査前状況（南から）
2　JH－７東西土層断面（南から）
3　JH－７南北土層断面（東から）
図版64
1　JH－７完掘（北西から）
2　JH－７遺物・炭化材検出状況(北西から)
3　JH－７・HF－１検出状況（北から）
4　JH－７・HF－１土層断面（西から）
図版65
1　JH－８東西土層断面（南から）
2　JH－８・HF－１検出状況（南から）
3　JH－８炭化材検出状況（北から）
4　JH－８遺物出土状況（南から）
5　JH－８・SP－１土層断面（南東から）
図版66
1　JH－８完掘（北西から）
図版67
1　JH－９南北土層断面北側（西から）
2　JH－９完掘（西から）
図版68
1　JH－10炭化材検出状況（南から）
2　JH－10・HF検出状況（西から）
図版69
1　JH－10完掘（南から）
2　JH－10･HP－１土層断面（西から）
3　JH－10･HP－３土層断面（西から）
図版70
1　JH－11調査前状況（北東から）
2　JH－11遺物出土状況（南東から）
3　JH－11南北土層断面（南から）
図版71
1　JP－３完掘（南東から）
2　JP－３土層断面（東から）
3　JP－４完掘（北西から）
4　JP－４土層断面（東から）
5　JP－５完掘（東から）

6　JP－５南北土層断面（南西から）
図版72
1　JP－６調査前状況（南東から）
2　JP－６南北土層断面（北東から）
3　JP－６完掘（南東から）
4　JP－７完掘（南から）
5　JP－８完掘（北西から）
6　JP－８南北土層断面（西から）
図版73
1　JP－８覆土遺物出土状況（北西から）
2　JP－８礫出土状況（北西から）
3　JP－９調査前状況（北西から）
4　JP－９調査状況（北西から）
5　JP－９土層断面（南西から）
6　JP－９完掘（南から）
図版74
1　JP－10完掘（南から）
2　JP－10焼土、炭化物検出状況（北から）
図版75
1　JP－10東西土層断面（南東から）
2　JP－10焼土、遺物検出状況（南から）
3　JP－10焼土、炭化物検出状況（アップ）
　（西から）
4　JP－10遺物出土状況（西から）
図版76
1　JP－11完掘（東から）
2　JP－11東西土層断面（北西から）
3　JP－14完掘（北から）
4　JP－14東西土層断面（南東から）
5　JP－16完掘（北から）
6　JP－16土層断面（南西から）
図版77
1　JP－12東西土層断面（南東から）
2　JP－12南北土層断面（西から）
3　JP－12遺物出土状況（南から）
図版78
1　JP－13完掘（西から）
2　JP－13東西土層断面（北西から）
図版79
1　JP－15調査前状況（北から）
2　JP－15南北土層断面（西から）
図版80
1　JP－15完掘（北から）
2　JP－17東西土層断面（南から）
図版81
1　JP－17焼土面（西から）
2　JP－17焼土土層断面（東から）
3　JP－17土器出土状況（西から）
4　JP－17遺物出土状況（北東から）
図版82
1　JP－17ベンガラ、石斧検出状況
　（北東から）
2　JP－17完掘（東から）
図版83
1　JP－18遺物出土状況（北東から）
2　JP－18南北土層断面（南西から）
3　JP－19土層断面（南西から）
4　JP－19遺物出土状況（南西から）
図版84
1　JP－20完掘（北から）
2　JP－20土層断面（西から）
3　JP－21遺物出土状況①（南東から）
4　JP－21遺物出土状況②（南から）
5　JP－22完掘（南から）
6　JP－22土層断面（南から）
図版85
1　JM－1北側検出状況（東から）
2　JM－1南側検出状況（北東から）
図版86
1　JM－１・Ｊライン土層断面（北西から）
2　JM－１・Ｊライン土層断面（アップ）
　（北西から）
3　JM－１・36ライン土層断面（南西から）
図版87
1　JM－１土器出土状況（南東から）
2　JM－１焼土検出状況（南東から）
3　JM－１土器出土状況（北西から）
4　JM－１・MP－１検出状況（南から）
5　JM－１・MF－１検出状況（北西から）
6　JM－１・MF－１土層断面（南東から）
7　JM－１・MP－２セクション（北西から）
図版88
1　JM－２検出状況（北西から）
2　JM－２・45ライン（K～L）土層断面

（南西から）
3　JM－2・45ライン（L～M）土層断面
（南西から）

図版89
1　JM－2遺物出土状況（北から）
2　JM－2遺物出土状況（アップ）（南から）

図版90
1　JM－2・L－45区遺物出土状況
（北西から）
2　JM－2・MF－1、骨出土状況
（北西から）
3　JM－2骨出土状況（北から）
4　JM－2・MF－1・2・3検出状況
（東から）
5　JM－2・HF－4検出状況（東から）

図版91
1　JM－3検出状況（北から）
2　JM－3遺物出土状況（北東から）

図版92
1　JM－3調査状況（西から）
2　JM－3・37ライン(F～G)土層断面
（北西から）
3　JM－3炭化材・石器出土状況（西から）
4　JM－3・MF－1検出状況（北から）

図版93
1　JM－4調査状況（北西から）
2　JM－4検出状況（北西から）

図版94
1　JM－4南北土層断面（西から）
2　JH－10西壁を埋めるJM－4（南西から）
3　JM－4フレイク出土状況（西から）
4　JM－4遺物出土状況（西から）

図版95
1　JM－5検出状況（北東から）
2　JM－5調査状況（北から）
3　JM－5遺物出土状況（北から）

図版96
1　JM－5・49ライン（I～J）土層断面
（南西から）
2　JM－5・49ライン（J～K）土層断面
（南西から）
3　JM－5・49ライン（K～L）土層断面
（北西から）

図版97
1　JM－5炭化材検出状況（北から）
2　JM－5・MF－3・4検出状況(南から)
3　JM－5・FC－3検出状況（西から）
4　JM－5遺物出土状況（アップ①）
（北から）
5　JM－5炭化材検出状況（アップ①）
（東から）

図版98
1　JM－5遺物出土状況（アップ②）
（北から）
2　JM－5遺物出土状況（アップ③）
（北東から）
3　JM－5炭化材検出状況（アップ②）
（北東から）
4　JM－5炭化材検出状況（アップ③）
（北から）
5　JM－5炭化材検出状況（アップ④）
（北から）

図版99
1　JM－6検出状況（西から）
2　JM－6東西土層断面（南西から）
3　JM－6南北土層断面（北西から）

図版100
1　JM－6遺物出土状況（西から）
2　JM－6炭化材検出状況（西から）

図版101
1　JM－7検出状況（北東から）
2　JM－7・Hライン（43～44）土層断面
（北西から）
3　JM－7・44ライン（J～H）土層断面
（南西から）

図版102
1　JM－8検出状況（東から）
2　JM－9検出状況（西から）

図版103
1　JM－9遺物出土状況（北から）
2　JM－9土層断面（南西から）
3　JM－9・MF－1・2検出状況(南から)
4　JM－9・MF－1土層断面（南から）
5　JM－9・MF－2土層断面（南から）

図版104
1　JF－１検出状況（西から）
2　JF－１土層断面（南から）
3　K－35区Ⅱ層擦文土器出土状況（南から）
4　I－43区Ⅲ層北筒式土器出土状況
（南東から）
5　M－46区Ⅲ層北筒式土器出土状況
（東から）
6　K－43区Ⅲ層耳栓出土状況（南東から）
図版105
1　H－21出土の土器（図Ⅲ－13－１）
2　H－25出土の土器（図Ⅲ－29－１）
3　H－25出土の土器（図Ⅲ－29－２）
4　H－30出土の土器（図Ⅲ－46－１）
5　H－31出土の土器（図Ⅲ－49－１）
図版106
1　擦文遺構出土の土器
2　擦文遺構出土の石器・鉄製品
図版107
1　JH－１出土の土器（図Ⅲ－56－１）
2　JH－１出土の土器（図Ⅲ－56－２）
3　JH－６出土の土器（図Ⅲ－75－１）
4　JM－１出土の土器（図Ⅲ－105－１）
5　JM－１出土の土器（図Ⅲ－105－２）
図版108
1　JM－２出土の土器（図Ⅲ－113－１）
2　JM－２出土の土器（図Ⅲ－114－２）
3　JM－２出土の土器（図Ⅲ－114－３）
4　JM－２出土の土器（図Ⅲ－115－４）
図版109
1　JH･JP出土の土器
2　JM－１出土の土器
図版110
1　JM－２～５出土の土器
2　包含層出土の土器（1）（図Ⅳ－１－１）
3　包含層出土の土器（2）（図Ⅳ－２－18）
図版111
1　包含層出土の土器（3）
2　包含層出土の土器（4）
図版112
1　JH出土の剥片石器
図版113
1　JP出土の剥片石器
2　JP－17出土の石器
図版114
1　JM－１～４出土の剥片石器
図版115
1　JM－５～９出土の剥片石器
2　JH－１・２出土の礫石器
図版116
1　JH－２出土の礫石器
2　JH－３～11出土の礫石器
図版117
1　JH－２出土の石皿
2　JH－５出土の石皿
図版118
1　JP出土の礫石器
2　JM－１出土の礫石器
図版119
1　JM－２出土の礫石器
2　JM－３・４・５①出土の礫石器
図版120
1　JM－５②出土の礫石器
2　JM－５③・８・９出土の礫石器（2）
図版121
1　包含層出土の剥片石器
図版122
1　包含層出土の礫石器・土製品

写　真　図　版

1　H－19・22・25調査前状況（北から　左のくぼみがH－19）

2　H－19カマド、HF－1検出状況（西から）

図版２

1　H－19南北土層断面（西から）

2　H－19東西土層断面（北から）

3　H－19遺物出土状況（西から）



1　H－19カマド土層断面①（北西から）



2　H－19カマド土層断面②（西から）

3　H－19・HF－１土層断面（南東から）

4　H－19北西角礫出土状況（東から）



5　H－19集石１検出状況（西から）

6　H－19集石２検出状況（西から）

1　H－19完掘（北西から）

2　H－19床面杭列検出状況（南から）

3　H－19掘り揚げ土土層断面（南から）

1　H－20調査前状況（北から）

2　H－20完掘（南東から）

1　H－20掘り揚げ土検出状況（南東から）



2　H－20遺物出土状況（南東から）

1　H－20南北土層断面（南西から）

2　H－20東西土層断面（南東から）

3　H－20集石１検出状況（南東から）

4　H－20土器出土状況（南東から）

図版8

1　H−21調査前状況（南東から）

2　H−21全景（北西から）

1　H−21東西土層断面（南から）

2　H−21南北土層断面（東から）

3　H−21カマド検出状況（北西から）

4　H−21カマド袖石検出状況（北西から）

1　H－21床面炭化物検出状況（北から）

2　H－21床面遺物出土状況（西から）

3　H－21集石１検出状況（西から）

4　H－21集石２検出状況（東から）

5　H－21覆土炭化物検出状況（東から）

1　H－19・22・25調査前状況（北から　右手前がH－22）

2　H－22南北土層断面（東から）

1　H－22遺物出土状況（西から）

2　H－22集石１・２、HF－２・３検出状況（北東から）

1　H－22・HF－２土層断面（南から）

2　H－22貝出土状況（南から）



3　H－22完掘（西から）

1　H−23調査前状況（北から）

2　H−23南北土層断面（西から）



1　H－23集石１検出状況（南西から）

2　H－23貼床・周溝土層断面（西から）

図版16

1　H－23・HF－１土層断面（西から）



2　H－23周溝検出状況（南西から）

3　H－23・HP－３土層断面（西から）

4　H－23周溝調査状況（西から）



5　H－23完掘（西から）

1　H－24調査前状況（南から）

2　H－24完掘（西から）

1　H−24調査状況（西から）

2　H−24床面遺物出土状況（南東から）

1　H－24南北土層断面（南西から）

2　H－24東西土層断面（南東から）



3　H－24掘り揚げ土土層断面南側（南西から）

4　H－24掘り揚げ土土層断面西側（南東から）

1　H－24カマド袖石検出状況（南西から）

2　H－24カマド土層断面（西から）

3　H－24カマド燃焼部土層断面（北から）



4　H－24・HF－１検出状況（南から）

5　H－24・HF－１土層断面（南から）

6　H－24集石１検出状況（西から）



1　H－25調査前状況（南から）

2　H－25南北土層断面（西から）

1　H－25床面遺物出土状況（南から）

2　H－25カマド検出状況（南西から）

1　H－25・HF－１検出状況（西から）

2　H－25・HF－１土層断面（南から）

3　H－25集石１・遺物出土状況（南東から）

4　H－25集石２検出状況（東から）

5　H－25カマドの周辺の土器底部出土状況（西から）

6　H－25粘土検出状況（北西から）

1　H−25完掘（北西から）

2　H−22・25間掘り揚げ土土層断面（北西から）

3　H−25掘り揚げ土土層断面北側（北西から）

1　H－26調査前状況（南から）

2　H－26掘り揚げ土検出状況（西から）

1　H－26完掘（西から）

2　H－26調査状況（西から）

1　H－26東西土層断面（北から）

2　H－26南北土層断面（西から）

3　H－25・26間掘り揚げ土土層断面（西から）

4　H－26掘り揚げ土土層断面北側（西から）

1　H－26カマド検出状況（西から）

2　H－26カマド袖石・焼土検出状況（西から）

3　H－26・HF－１検出状況（南東から）



4　H－26・HF－１土層断面（南東から）

5　H－26・HF－２検出状況（西から）



6　H－26・HF－２土層断面（西から）

1　H－27調査前状況（北から）

2　H－27南北土層断面（東から）

3　H－27東西土層断面（北から）

1　H－27遺物出土状況（西から）

2　H－27カマド土層断面（西から）

3　H－27集石１検出状況（南西から）

1　H－27・HF－１土層断面（南から）

2　H－27・HF－２土層断面（南から）

3　H－27完掘（西から）

1　H－28調査前状況（東から）

2　H－28完掘（西から）

1　H－28覆土遺物出土状況（西から）

2　H－28東西土層断面（南から）

3　H－28・HF－１土層断面（南東から）

4　H－28集石１検出状況（南西から）

1　H－29調査前状況（西から）



2　H－29全景（西から）



1　H－29南北土層断面（西から）

2　H－29東西土層断面（西から）

3　H－29床面遺物出土状況（西から）



1　H－29完掘（西から）

2　H－29調査状況（西から）

1　H－29カマド検出状況（西から）

2　H－29カマド袖石検出状況（西から）

3　H－29集石１検出状況（北から）

4　H－29集石２検出状況（東から）

5　H－29・HF－２土層断面（南西から）

6　H－29・HF－４土層断面（東から）

図版38

1　H－30調査前状況（北西から）

2　H－30南北土層断面（南西から）



1　H－30遺物出土状況（東から）

2　H－30集石２検出状況（南から）

3　H－30土器出土状況（南から）

4　H－30・HF－１土層断面（西から）

5　H－30・HF－２土層断面（南から）

1　H−31調査前状況（南西から）

2　H−31完掘（北東から）

1　H－31東西土層断面（南東から）

2　H－31・HF－１検出状況（東から）



3　H－31・HF－１土層断面（南東から）



4　H－31覆土遺物出土状況（南西から）

1　H－31床面遺物出土状況（南西から）

2　H－31集石１検出状況（南から）

3　H－31土器出土状況（南から）

1　S－2検出状況（南から）

2　F－6検出状況（北から）

3　F－6土層断面（南から）

4　F－8検出状況（南東から）

5　F－9検出状況（南から）

1　JH－１生活面検出状況（南から）

2　JH－１完掘（東から）

1　JH－１東西土層断面①（北から）

2　JH－１東西土層断面②（南西から）

3　JH－１南北土層断面①（西から）

4　JH－１南北土層断面②（北西から）

1　JH－１南北土層断面（アップ①）（西から）

2　JH－１南北土層断面（アップ②）（西から）

3　JH－１覆土中焼土・炭化材検出状況（東から）

4　JH－１焼土・土器検出状況（南東から）



5　JH－１焼土検出状況（アップ）（南東から）

1　JH－１・HF－１・２・３検出状況（東から）

2　JH－１床面土器出土状況（北から）



3　JH－１覆土遺物出土状況（東から）

4　JH－１集石１検出状況（南から）

5　JH－１集石１検出状況（北から）

1　JH－１炭化材検出状況（北から）

2　JH－１炭化材検出状況（アップ①）（北西から）

3　JH－１炭化材検出状況（アップ②）（南西から）



4　JH－１炭化材検出状況（アップ③）（南東から）

5　JH－１炭化材検出状況（アップ④）（北から）

1　JH－２調査前状況（北から）

2　JH－２完掘（北から）

図版50

1　JH－２南北土層断面（南西から）

2　JH－２東西土層断面（北東から）

3　JH－２炭化材検出状況（北から）

4　JH－２調査状況（北から）

1　JH－２覆土土器出土状況（北から）

2　JH－２・HP－１土層断面（西から）

3　JH－２炭化材検出状況（アップ①）（北西から）

4　JH－２炭化材検出状況（アップ②）（東から）

5　JH－２炭化材検出状況（アップ③）（北から）

6　JH－２炭化材検出状況（アップ④）（北東から）



1　JH－３調査状況（北東から）

2　JH－３東西土層断面（北から）

1　JH－３焼土検出面（東から）

2　JH－３完掘（南東から）

図版54



1　JH－４調査状況（北東から）



2　JH－４東西土層断面（南から）

1　JH－４・HF－２・３・４検出状況（南東から）

2　JH－４焼土検出面（西から）



3　JH－４・HF－１土層断面（南から）

4　JH－４・HF－２・３土層断面（南から）

5　JH－４・HF－４土層断面（南から）

6　JH－４遺物出土状況（西から）

1　JH－４掘り込み部土層断面（南西から）

2　JH－４・SP－１
土層断面（南から）

3　JH－４完掘（西から）

1　JH－５調査前状況（北から）



2　JH－５南北土層断面（東から）

図版58

1　JH－５東西土層断面（南から）



2　JH－５・HF－１、集石１検出状況（北から）



3　JH－５・HF－１土層断面（東から）

4　JH－５集石１・２検出状況（北東から）

5　JH－５集石２検出状況（北東から）

1　JH－5 完掘（北から）



2　JH－5・HF－1、集石1検出状況（アップ）（北から）

1　JH－６完掘（南東から）



2　JH－６・HF－１検出状況（東から）

3　JH－６・HF－１土層断面（北東から）

1　JH－６東西土層断面（南西から）

2　JH－６南北土層断面（南東から）



1　JH－６生活面検出状況（北東から）

2　JH－６土器出土状況①（南から）

3　JH－６土器出土状況②（北から）

1　JH－７調査前状況（南から）

2　JH－７東西土層断面（南から）

3　JH－７南北土層断面（東から）

1　JH－７完掘（北西から）



2　JH－７遺物・炭化物検出状況（北西から）

3　JH－７・HF－１検出状況（北から）



4　JH－７・HF－１土層断面（西から）

1　JH－８東西土層断面（南から）

2　JH－８・HF－１検出状況（南から）

3　JH－８炭化材検出状況（北から）

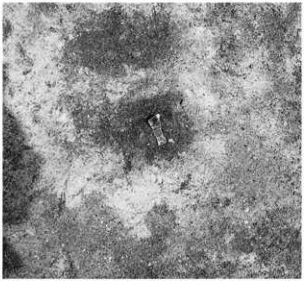

4　JH－８遺物出土状況（南から）

5　JH－８・SP－１土層断面（南東から）

図版66

1　JH－８完掘（北西から）

1　JH－９南北土層断面北側（西から）

2　JH－９完掘（西から）

1　JH－10炭化材検出状況（南から）

2　JH－10・HF 検出状況（西から）

1　JH－10完掘（南から）

2　JH－10・HP－１土層断面（西から）

3　JH－10・HP－３土層断面（西から）

図版70



1　JH－11調査前状況（北東から）

2　JH－11遺物出土状況（南東から）

3　JH－11南北土層断面（南から）

1　JP－３完掘（南東から）

2　JP－３土層断面（東から）

3　JP－４完掘（北西から）

4　JP－４土層断面（東から）

5　JP－５完掘（東から）

6　JP－５南北土層断面（南西から）

図版72

1　JP－6調査前状況（南東から）

2　JP－6南北土層断面（北東から）



3　JP－6完掘（南東から）

4　JP－7完掘（南から）

5　JP－8完掘（北西から）

6　JP－8南北土層断面（西から）

1　JP－８覆土遺物出土状況（北西から）

2　JP－８礫出土状況（北西から）

3　JP－９調査前状況（北西から）

4　JP－９調査状況（北西から）

5　JP－９土層断面（南西から）

6　JP－９完掘（南から）



1　JP－10完掘（南から）



2　JP－10焼土、炭化物検出状況（北から）



1　JP－10東西土層断面（南東から）

2　JP－10焼土、遺物検出状況（南から）

3　JP－10焼土、炭化物検出状況（アップ）（西から）

4　JP－10遺物出土状況（西から）

1　JP－11完掘（東から）

2　JP－11東西土層断面（北西から）

3　JP－14完掘（北から）

4　JP－14東西土層断面（南東から）

5　JP－16完掘（北から）

6　JP－16土層断面（南西から）

1　JP－12東西土層断面（南東から）

2　JP－12南北土層断面（西から）

3　JP－12遺物出土状況（南から）

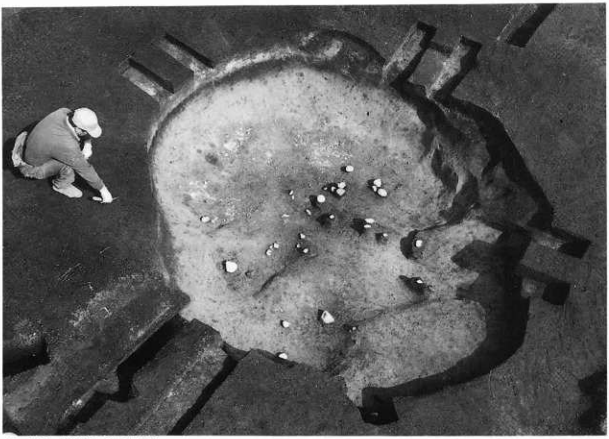

1　JP－13完掘（西から）



2　JP－13東西土層断面（北西から）



1　JP－15調査前状況（北から）



2　JP－15南北土層断面（西から）

図版80

1　JP－15完掘（北から）

2　JP－17東西土層断面（南から）

1　JP－17焼土面（西から）

2　JP－17焼土土層断面（東から）

3　JP－17土器出土状況（西から）

4　JP－17遺物出土状況（北東から）

1　JP－17ベンガラ、石斧検出状況（北東から）

2　JP－17完掘（東から）

1　JP－18遺物出土状況（北東から）

2　JP－18南北土層断面（南西から）



3　JP－19土層断面（南西から）

4　JP－19遺物出土状況（南西から）

1　JP－20完掘（北から）

2　JP－20土層断面（西から）

3　JP－21遺物出土状況①（南東から）

4　JP－21遺物出土状況②（南から）

5　JP－22完掘（南から）

6　JP－22土層断面（南から）

1　JM－１北側検出状況（東から）

2　JM－１南側検出状況（北東から）



1　JM－１・Ｊライン土層断面（北西から）



2　JM－１・Ｊライン土層断面（アップ）（北西から）

3　JM－１・36ライン土層断面（南西から）

1　JM－１土器出土状況（南東から）

2　JM－１焼土検出状況（南東から）

3　JM－１土器出土状況（北西から）

4　JM－１・MP－１検出状況（南から）

5　JM－１・MF－１検出状況（北西から）

6　JM－１・MF－１土層断面（南東から）



7　JM－１・MP－２セクション（北西から）

1　JM－２検出状況（北西から）

2　JM－２・45ライン（K～L）土層断面（南西から）

3　JM－２・45ライン（L～M）土層断面（南西から）

1　JM－２遺物出土状況（北から）

2　JM－２遺物出土状況（アップ）（南から）

1　JM－２・L－45グリッド遺物出土状況（北西から）

2　JM－２・MF－１、骨出土状況（北西から）

3　JM－２骨出土状況（北から）

4　JM－２・MF－１・２・３検出状況（東から）

5　JM－２・MF－４検出状況（東から）



1　JM－３検出状況（北から）



2　JM－３遺物出土状況（北東から）

1　JM－３調査状況（西から）

2　JM－３・37ライン（F～G）土層断面（北西から）

3　JM－３炭化材・石器出土状況（西から）



4　JM－３・MF－１検出状況（北から）

1　JM－４調査状況（北西から）

2　JM－４検出状況（北西から）

図版94

1　JM－４南北土層断面（西から）

2　JH－10西壁を埋めるJM－４（南西から）

3　JM－４フレイク出土状況（西から）

4　JM－４遺物出土状況（西から）

1　JM－５検出状況（北東から）

2　JM－５調査状況（北から）

3　JM－５遺物出土状況（北から）

1　JM－５・49ライン（I～J）土層断面（南西から）

2　JM－５・49ライン（J～K）土層断面（南西から）

3　JM－５・49ライン（K～L）土層断面（北西から）

1　JM－５炭化材検出状況（北から）

2　JM－５・MF－３・４検出状況（南から）

3　JM－５・FC－３検出状況（西から）

4　JM－５遺物出土状況（アップ①）（北から）

5　JM－５炭化材検出状況（アップ①）（東から）



1　JM－５遺物出土状況（アップ②）（北から）

2　JM－５遺物出土状況（アップ③）（北東から）

3　JM－５炭化材検出状況（アップ②）（北東から）

4　JM－５炭化材検出状況（アップ③）（北から）

5　JM－５炭化材検出状況（アップ④）（北から）

1　JM－６検出状況（西から）

2　JM－６東西土層断面（南西から）

3　JM－６南北土層断面（北西から）

1　JM－６遺物出土状況（西から）

2　JM－６炭化材検出状況（西から）



1　JM－７検出状況（北東から）

2　JM－７・Hライン（43～44）土層断面（北西から）



3　JM－７・44ライン（J～H）土層断面（南西から）

図版102



1　JM－８検出状況（東から）

2　JM－９検出状況（西から）

1　JM－９遺物出土状況（北から）

2　JM－９土層断面（南西から）

3　JM－９・MF－１・２検出状況（南から）

4　JM－９・MF－１土層断面（南から）

5　JM－９・MF－２土層断面（南から）

1　JF－１検出状況（西から）

2　JF－１土層断面（南から）

3　K－35区Ⅱ層擦文土器出土状況（南から）

4　Ⅰ－43区Ⅲ層北筒式土器出土状況（南東から）

5　M－46区Ⅲ層北筒式土器出土状況（東から）

6　K－43区Ⅲ層耳栓出土状況（南東から）

1　H－21出土の土器（図Ⅲ－13－１）

3　H－25出土の土器（図Ⅲ－29－２）

4　H－30出土の土器（図Ⅲ－46－１）

2　H－25出土の土器（図Ⅲ－29－１）

5　H－31出土の土器（図Ⅲ－49－１）



1　擦文遺構出土の土器

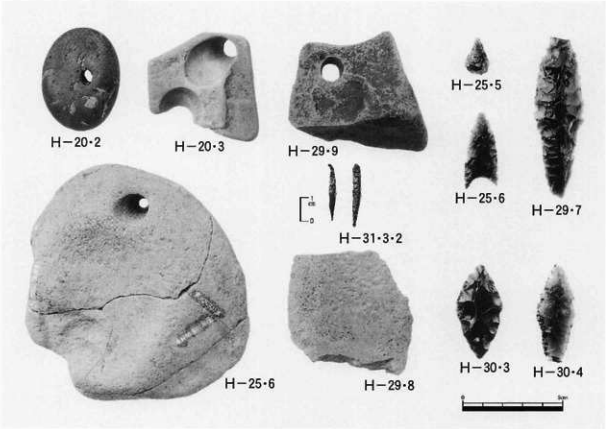

2　擦文遺構出土の石器・鉄製品

1　JH－１出土の土器（図Ⅲ－56－１）

2　JH－１出土の土器（図Ⅲ－56－２）

3　JH－６出土の土器（図Ⅲ－75－１）

4　JM－１出土の土器（図Ⅲ－105－１）

5　JM－１出土の土器（図Ⅲ－105－２）

1　JM－２出土の土器（図Ⅲ－113－１）

3　JM－２出土の土器（図Ⅲ－114－３）

2　JM－２出土の土器（図Ⅲ－114－２）

4　JM－２出土の土器（図Ⅲ－115－４）



1　JH・JP 出土の土器



2　JM－１出土の土器



1　JM－２～５出土の土器

2　包含層出土の土器（１）（図Ⅳ－１－１）

3　包含層出土の土器（２）（図Ⅳ－２－18）



1　包含層出土の土器（3）



2　包含層出土の土器（4）

図版112



1　JH 出土の剥片石器



1　JP出土の剥片石器



2　JP－17出土の石器

図版114



1　JM－１～４出土の剥片石器

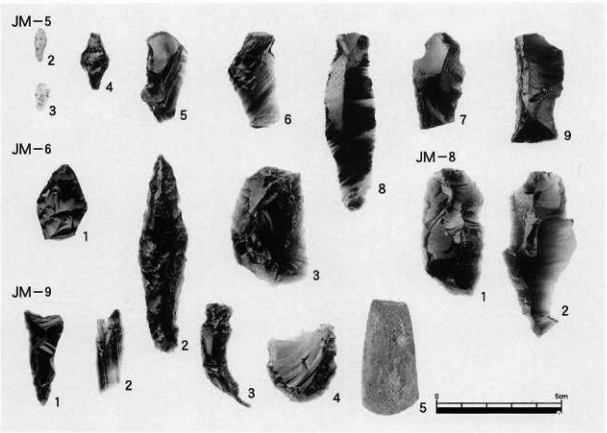

1　JM−５～９出土の剥片石器・石斧



2　JH−１・２出土の礫石器



1　JH－２出土の礫石器



2　JH－３～11出土の礫石器



1　JH－２出土の石皿



2　JH－５出土の石皿



1　JP 出土の礫石器



2　JM－１出土の礫石器



1　JM－２出土の礫石器



2　JM－３・４・５①出土の礫石器

図版120



1　JM－5②出土の礫石器



2　JM－5③・8・9出土の礫石器


1
3
5
6
7
8
9
2
4
10
11
12
13
14
15
16
17
18
19
20
21
22
23
24
25
26
27
28
29
30
31
32
0
5cm

1　包含層の剥片石器



1　包含層の礫石器・土製品

報告書抄録

ふりがな	ねむろし　ほにおいたてあなぐん(2)
書名	根室市　穂香竪穴群(2)
副書名	一般国道44号根室道路工事に伴う穂香竪穴群遺跡発掘調査報告書
巻次	
シリーズ名	財団法人北海道埋蔵文化財センター調査報告書（北埋調報）
シリーズ番号	第184集
編著者名	越田賢一、愛場和人、広田良成
編集機関	財団法人　北海道埋蔵文化財センター
所在地	〒069－0832　北海道江別市西野幌685－1　TEL 011－386－3231
発行年月日	2003／3／31

ふりがな 所収遺跡	ふりがな 所在地	コード 市町村	コード 遺物番号	北緯	東経	調査期間	調査面積	調査原因
ほにおいたてあなぐん 穂香竪穴群	ほっかいどう 北海道 ねむろし ほにおい 根室市穂香 ばんち 175番地ほか	01223	N－01－34	43° 18′ 21″	145° 32′ 28″	20010507～ 20011031	7,150㎡	道路建設に伴う事前調査

所収遺跡	種別	主な時代	主な遺構	主な遺物	特記事項
穂香竪穴群	集落跡	擦文時代	竪穴住居　13軒 焼土　5ヶ所 集石　1ヶ所 土坑　1基	擦文土器、礫石、台石、金属製品	
		縄文時代	竪穴住居　11軒 土坑　20基 盛土遺構　10ヶ所 焼土　1ヶ所	縄文土器(北筒式)、石鏃、石槍、石斧、礫石	北筒式期の盛土、ベンガラ検出の土壙墓

(財)北海道埋蔵文化財センター調査報告書第184集

根室市
穂香（ほにおい）竪穴群(2)

――一般国道44号根室道路建設用地内埋蔵文化財発掘調査報告書――

平成15年3月31日

編集・発行　財団法人　北海道埋蔵文化財センター
〒069－0832　江別市西野幌685番地1
TEL (011) 386－3231（代表）
FAX (011) 386－3238

印　　刷　株式会社　広報社印刷
〒064－0808　札幌市中央区南8条西10丁目石黒ビル
TEL (011) 532－8160（代表）
FAX (011) 532－9060