

白老町

# 虎杖浜2遺跡

一般国道36号登別拡幅(虎杖浜工区)に伴う埋蔵文化財発掘調査

平成11・12年度

財団法人 北海道埋蔵文化財センター

図91	遺構出土掲載石器⑤	126
図92	遺構出土掲載石器⑥	127
図93	遺構出土掲載石器⑦	128
図94	遺構出土掲載石器⑧	129
図95	包含層出土土器分布図(1)	136
図96	包含層出土土器分布図(2)	137
図97	包含層出土復原掲載土器	140
図98	包含層出土破片掲載土器(1)	143
図99	包含層出土破片掲載土器(2)	144
図100	包含層出土破片掲載土器(3)	145
図101	包含層出土土製品	146
図102	包含層出土土器分布図(1)	152
図103	包含層出土土器分布図(2)	153
図104	包含層出土土器分布図(3)	154
図105	包含層出土掲載石器(1)	156
図106	包含層出土掲載石器(2)	157

図107	包含層出土掲載石器(3)	158
図108	包含層出土掲載石器(4)	159
図109	包含層出土掲載石器(5)	160
図110	包含層出土掲載石器(6)	161
図111	包含層出土掲載石器(7)	162
図112	虎杖浜2遺跡出土土器(1)	196
図113	虎杖浜2遺跡出土土器(2)	197
図114	虎杖浜2遺跡出土土器(3)	198

#### (VI章2節)

図1	試料中に残存する脂肪の脂肪酸組成	170
図2	試料中に残存する脂肪のステロール組成	170
図3	試料中に残存する脂肪の脂肪酸組成樹状構造図	173
図4	試料中に残存する脂肪の脂肪酸組成による種特異性相関	174

## 表 目 次

表1	遺構一覧表	27
表2	住居跡一覧表	74
表3	住居跡付属遺構一覧表	75
表4	土壇、集石、盛土構、柱穴列、フレイク・チップ集中一覧表	86
表5	焼土一覧表	87
表6	遺構出土土器点数表	94~96
表7	遺構出土破片掲載土器観察表	96~98
表8	遺構出土の石器一覧	130・131
表9	遺構出土の掲載石器一覧	132・133
表10	包含層出土土器点数表	137
表11	G-9区出土復原掲載土器観察表	147
表12	K-12区出土復原掲載土器観察表	147
表13	U-3区出土復原掲載土器観察表	147
表14	J-14区出土復原掲載土器観察表	147
表15	H-11区出土復原掲載土器観察表	147
表16	F-11区出土復原掲載土器観察表	148
表17	F-11区出土復原掲載土器観察表	148
表18	G-10区出土復原掲載土器観察表	148
表19	E-3区出土復原掲載土器観察表	148

表20	E-12区出土復原掲載土器観察表	148
表21	包含層出土破片掲載土器観察表	149・150
表22	包含層出土掲載石器一覧	163・164
表23	包含層出土土器一覧	165

#### (VI章1節)

表1	分析試料属性表	167
表2	分析結果表	167

#### (VI章2節)

表1	土壇試料の残存脂肪抽出量	169
表2	試料中に分布するステロールの割合	169

#### (VI章3節)

表1	虎杖浜2遺跡炭化種子出土表	179
----	---------------	-----

#### (VI章4節)

表1	盛土A区出土動物遺存体	185
表2	盛土B区出土動物遺存体	185
表3	盛土C区出土動物遺存体	186
表4	盛土D区出土動物遺存体	187
表5	遺構出土動物遺存体	187
表6	包含層出土動物遺存体	188

## 図 版 目 次

#### カラー図版

1	虎杖浜2遺跡周辺の地形
2	調査区完掘状況(合成写真)
3	基本層序(南から)
4	調査風景(南から)
5	H-2確認状況(南から)
6-1	H-8床面砂の堆積状況(東から)
6-2	H-13床面砂の堆積状況(北から)

7-1	H-3遺物出土状況(南から)
7-2	H-6遺物出土状況(南から)
8	出土遺物(礫石器)

#### モノクロ図版

1-1	遺跡透景(北から)
1-2	調査風景(南から)
2-1	包含層遺物出土状況(北から)

- 2-2 包含層遺物出土状況(東から)
- 2-3 調査風景(南から)
- 3-1 調査区完掘状況(西から)
- 3-2 調査区完掘状況(南から)
- 4-1 H-1 土層断面(南から)
- 4-2 H-1 完掘状況(南西から)
- 4-3 H-1 柱穴 HP-3 (西から)
- 4-4 H-1 遺物出土状況(南東から)
- 5-1 H-2 土層断面(南から)
- 5-2 H-2 土層断面(南西から)
- 6-1 H-2 完掘状況(南西から)
- 6-2 H-2 HP-1  
HP-1 (手前)・2 (奥)(西から)
- 7-1 H-3 土層断面(南から)
- 7-2 H-3 完掘状況(南東から)
- 8-1 H-3 土層 HP-1 (奥)・2 (手前)(西から)
- 8-2 H-3 土層断面(東から)
- 8-3 H-3 完掘状況(東から)
- 9-1 H-4 土層断面(南から)
- 9-2 H-4 土層断面(東から)
- 9-3 H-4 完掘状況(東から)
- 10-1 H-5 土層断面(西から)
- 10-2 H-5 土層断面(北から)
- 10-3 H-5 完掘状況(東から)
- 11-1 H-6 土層断面(南から)
- 11-2 H-6 完掘状況(北から)
- 11-3 H-6 遺物出土状況(南西から)
- 11-4 H-6 柱穴 HP-1 (南東から)
- 12-1 H-7 完掘状況(南から)
- 12-2 H-8 確認状況(南東から)
- 13-1 H-8 土層断面(南から)
- 13-2 H-8 土層断面(西から)
- 13-3 H-8 完掘状況(南東から)
- 14-1 H-9 確認状況(西から)
- 14-2 H-10完掘状況(東から)
- 14-3 H-11確認状況(南から)
- 15-1 H-12土層断面(南から)
- 15-2 H-12土層断面(西から)
- 15-3 H-12完掘状況(北から)
- 16-1 H-13確認状況(南から)
- 16-2 H-13遺物出土状況(南から)
- 16-3 H-13床面の状況(北から)
- 17-1 H-14土層断面(西から)
- 17-2 H-14完掘状況(南から)
- 18-1 H-15土層断面(西から)
- 18-2 H-15土層断面(南から)
- 18-3 H-15完掘状況(北西から)
- 19-1 H-16遺物出土状況(北西から)
- 19-2 H-16HP-1 土層断面(南から)
- 19-3 H-16HP-1 完掘状況(南から)
- 20-1 H-17確認状況(西から)
- 20-2 H-17柱穴 HP-2 (南から)
- 20-3 H-17土層断面(南から)
- 20-4 H-17完掘状況(東から)
- 21-1 H-18土層断面(北西から)
- 21-2 H-19確認状況(西から)
- 22-1 H-19土層断面(西から)
- 22-2 H-19完掘状況(西から)
- 23-1 H-20確認状況(南から)
- 23-2 H-20土層断面(西から)
- 23-3 H-20完掘状況(北から)
- 24-1 砂状物質1断面(西から)
- 24-2 砂状物質2(西から)
- 25-1 P-1 (南から)
- 25-2 P-2 (南から)
- 25-3 P-3 土層断面(南から)
- 25-4 P-3 完掘状況(南から)
- 25-5 P-4 土層断面(西から)
- 25-6 P-4 完掘状況(南から)
- 26-1 P-5 土層断面(南から)
- 26-2 P-5 完掘状況(東から)
- 26-3 P-6 土層断面(南西から)
- 26-4 P-6 完掘状況(東から)
- 26-5 P-7 確認状況(南西から)
- 26-6 P-7 土層断面(南から)
- 27-1 P-8 確認状況(北から)
- 27-2 P-8 土層断面(南から)
- 27-3 P-9 土層断面(南から)
- 27-4 P-9 完掘状況(北から)
- 27-5 P-10土層断面(西から)
- 27-6 P-11完掘状況(東から)
- 28-1 盛土遺構・H-21土層断面(南から)
- 28-2 盛土遺構(南西から)
- 29-1 集石(S-1)(南から)
- 29-2 柱穴列確認状況(西から)
- 29-3 柱穴列土層断面(南西から)
- 30 遺構出土破片掲載土器(図63-1~9)
- 31 遺構出土破片掲載土器(図63-10~21)
- 32 遺構出土破片掲載土器(図63-22~64-28・30)
- 33 遺構出土破片掲載土器(図64-29・31~38)
- 34 遺構出土破片掲載土器(図64-39~49)
- 35 遺構出土破片掲載土器(図64-50~65-59)
- 36 遺構出土破片掲載土器(図65-60~66-64・66・67)
- 37 遺構出土破片掲載土器(図66-65・68~71)
- 38-1 遺構出土掲載土器(図67-1~6)
- 38-2 遺構出土掲載土器(図67-7)

- 38-3 遺構出土掲載石器(図67-8)
- 38-4 遺構出土掲載石器(図67-9)
- 39 遺構出土掲載石器(図68-1~31)
- 40-1 遺構出土掲載石器(図69-32~35)
- 40-2 遺構出土掲載石器(図69-36~38)
- 40-3 遺構出土掲載石器(図69-1~4)
- 41-1 遺構出土掲載石器(図69-5~7)
- 41-2 遺構出土掲載石器(図70-1・2)
- 41-3 遺構出土掲載石器(図70-3・4)
- 42-1 遺構出土掲載石器(図70-1~7)
- 42-2 遺構出土掲載石器(図70-8~10)
- 42-3 遺構出土掲載石器(図71-15、78~31)
- 43-1 遺構出土掲載石器(図71-1~10)
- 43-2 遺構出土掲載石器(図71-11~13)
- 43-3 遺構出土掲載石器(図71-14・16~19)
- 44-1 遺構出土掲載石器(図73-1、76・10・11)
- 44-2 遺構出土掲載石器(図73-2~5)
- 45 遺構出土掲載石器(図77-1~26、78~27)
- 46 遺構出土掲載石器(図78-28~30、32~41)
- 47-1 遺構出土掲載石器(図79-42~44)
- 47-2 遺構出土掲載石器(図84-53~55)
- 48-1 遺構出土掲載石器(図85-1~7)
- 48-2 遺構出土掲載石器(図85-8~13)
- 49-1 遺構出土掲載石器(図86-1~3)
- 49-2 遺構出土掲載石器(図87-1~4)
- 49-3 遺構出土掲載石器(図86-4・5、87-5~8)
- 50-1 遺構出土掲載石器(図87-1~3)
- 50-2 遺構出土掲載石器(図87-4~7)
- 51-1 遺構出土掲載石器(図87-1~6)
- 51-2 遺構出土掲載石器(図87-7)
- 51-3 遺構出土掲載石器(図89-1~8)
- 51-4 遺構出土掲載石器(図89-9・10、90~13)
- 52-1 遺構出土掲載石器(図90-1・2)
- 52-2 遺構出土掲載石器(図90-1・2)
- 52-3 遺構出土掲載石器(図90-3・4)
- 52-4 遺構出土掲載石器(図90-3、92-1)
- 52-5 遺構出土掲載石器  
(図92-1・2、1、1、1・2)
- 53 遺構出土掲載石器(図93-1~29)
- 54-1 遺構出土掲載石器(図94-1~11)
- 54-2 遺構出土掲載石器(図94-12・13)
- 55-1 遺構出土掲載石器(図67-10)
- 55-2 遺構出土掲載石器(図69-8)
- 55-3 遺構出土掲載石器(図70-11)
- 55-4 遺構出土掲載石器(図72-20)
- 56-1 遺構出土掲載石器(図73-6)
- 56-2 遺構出土掲載石器(図73-7)
- 56-3 遺構出土掲載石器(図74-8)
- 56-4 遺構出土掲載石器(図75-9)
- 57-1 遺構出土掲載石器(図79-45)
- 57-2 遺構出土掲載石器(図80-46)
- 57-3 遺構出土掲載石器(図80-47)
- 57-4 遺構出土掲載石器(図81-48)
- 58-1 遺構出土掲載石器(図81-49)
- 58-2 遺構出土掲載石器(図82-50)
- 58-3 遺構出土掲載石器(図83-51)
- 58-4 遺構出土掲載石器(図84-52)
- 59-1 遺構出土掲載石器(図84-1)
- 59-2 遺構出土掲載石器(図86-14)
- 59-3 遺構出土掲載石器(図88-8)
- 59-4 遺構出土掲載石器(図88-9)
- 60-1 遺構出土掲載石器(図89-11)
- 60-2 遺構出土掲載石器(図90-12)
- 60-3 遺構出土掲載石器(図91-3)
- 60-4 遺構出土掲載石器(図91-5)
- 61-1 包含層出土復原掲載石器(図97-1)
- 61-2 包含層出土復原掲載石器(図97-3)
- 61-3 包含層出土復原掲載石器(図97-4)
- 61-4 包含層出土復原掲載石器(図97-2)
- 61-5 包含層出土復原掲載石器(図97-6)
- 62-1 包含層出土復原掲載石器(図97-5)
- 62-2 包含層出土復原掲載石器(図97-7)
- 62-3 包含層出土復原掲載石器(図97-8)
- 62-4 包含層出土復原掲載石器(図97-9)
- 62-5 包含層出土復原掲載石器(図97-10)
- 63 包含層出土破片掲載石器(図98-1~11)
- 64 包含層出土破片掲載石器(図98-12~99-22)
- 65 包含層出土破片掲載石器(図99-23~31)
- 66 包含層出土破片掲載石器(図99-32~100-40)
- 67 包含層出土破片掲載石器(図100-41~45)
- 68 包含層出土破片掲載石器・土製品  
(図100-46~53・101)
- 69-1 包含層出土掲載石器(図105-1~6)
- 69-2 包含層出土掲載石器(図105-7~23)
- 70 包含層出土掲載石器(図106-24~107-49)
- 71-1 包含層出土掲載石器(図107-50~54)
- 71-2 包含層出土掲載石器(図107-55~58)
- 72 包含層出土掲載石器(図108-59~66)
- 73 包含層出土掲載石器(図108-67~109-78)
- 74-1 包含層出土掲載石器(図110-79)
- 74-2 包含層出土掲載石器(図111-80)
- 74-3 包含層出土掲載石器(図110-81~83)
- (V章 3節)**
- 図版1 虎杖浜 2 遺跡炭化種子
- (VI章 4節)**
- 図版1 虎杖浜 2 遺跡出土動物遺存体(1)
- 図版2 虎杖浜 2 遺跡出土動物遺存体(2)



1 遺跡遠景(北から)



2 調査風景(南から)

図版 2



1 包含層遺物出土状況(北から)



2 包含層遺物出土状況(東から)



3 調査風景(南から)



1 調査区発掘状況(西から)



2 調査区発掘状況(南から)



1 H-1 土層断面 (南から)



2 H-1 完掘状況 (南西から)



3 H-1 柱穴 HP-3 (西から)



4 H-1 遺物出土状況 (南東から)





1 H-2 土層断面(南から)



2 H-2 土層断面(南西から)

図版 6



1 H-2 完掘状況(南西から)



2 H-2 HF-1 HP-1(手前)・2(奥)(西から)



1 H-3 土層断面(南から)



2 H-3 完掘状況(南東から)

図版 8



1 H-3土壌 HP-1(奥)・2(手前)(西から)



2 H-3土層断面(東から)




3 H-3発掘状況(東から)



1 H-4 土層断面(南から)



2 H-4 土層断面(東から)



3 H-4 完掘状況(東から)



1 H-5 土層断面(西から)



2 H-5 土層断面(北から)



3 H-5 完掘状況(東から)



1 H-6土層断面(南から)



2 H-6完掘状況(北から)



3 H-6遺物出土状況(南西から)



4 H-6柱穴HP-1(南東から)



1 H-7 完掘状況(南から)



2 H-8 確認状況(南東から)





1 H-8 土層断面(南から)



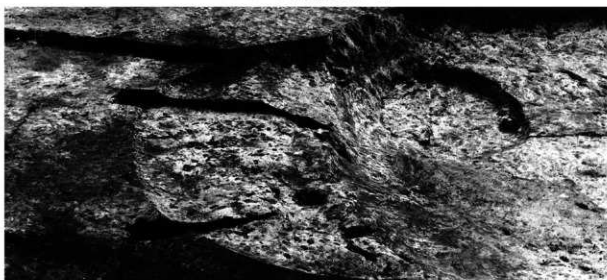
2 H-8 土層断面(西から)



3 H-8 完掘状況(南東から)



1 H-9 確認状況(西から)



2 H-10 完掘状況(東から)



3 H-11 確認状況(南から)




1 H-12土層断面(南から)



2 H-12土層断面(西から)



3 H-12発掘状況(北から)



1 H-13確認状況(西から)




2 H-13遺物出土状況(南から)



3 H-13床面の状況(北から)



1 H-14土層断面(西から)



2 H-14発掘状況(南から)



1 H-15土層断面(西から)



2 H-15土層断面(南から)



3 H-15完掘状況(北西から)



1 H-16遺物出土状況(北西から)



2 H-16HP-1土層断面(南から)



3 H-16HP-1完掘状況(南から)



1 H-17確認状況(西から)



2 H-17柱穴 HP-2 (南から)



3 H-17土層断面(南から)



4 H-17完掘状況(東から)





1 H-18土層断面(北西から)



2 H-19確認状況(西から)



1 H-19土層断面(西から)



2 H-19完掘状況(西から)



1 H-20確認状況(南から)



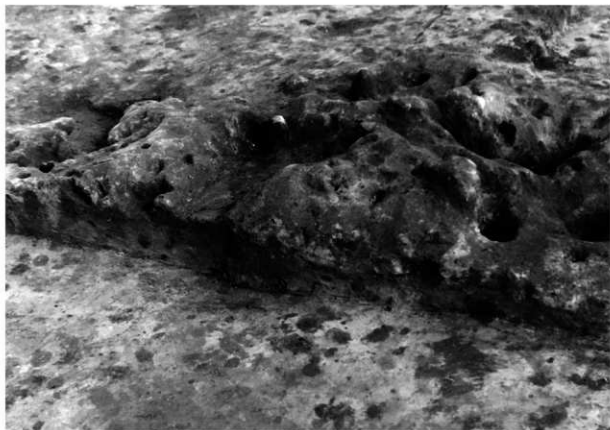
2 H-20土層断面(西から)



3 H-20完掘状況(北から)




1 砂状物質 1 断面(西から)



2 砂状物質 2 (西から)




1 P-1 (南から)



2 P-2 (南から)



3 P-3 土層断面 (南から)



4 P-3 完掘状況 (南から)



5 P-4 土層断面 (西から)



6 P-4 完掘状況 (南から)




1 P-5 土層断面(南から)



2 P-5 完掘状況(東から)



3 P-6 土層断面(南西から)



4 P-6 完掘状況(東から)



5 P-7 確認状況(南西から)



6 P-7 土層断面(南から)



1 P-8 確認状況(北から)



2 P-8 土層断面(南から)



3 P-9 土層断面(南から)



4 P-9 完掘状況(北から)




5 P-10 土層断面(西から)



6 P-11 完掘状況(東から)



1 盛土遺構・H-21土層断面(南から)



2 盛土遺構(南西から)







1 集石(S-1)(南から)




2 柱穴列確認状況(西から)




3 柱穴列土層断面(南西から)




遺構出土破片掲載土器(図63-1~9)




遺構出土破片掲載土器(図63-10~21)




遺構出土破片掲載土器(图63-22~64-28・30)




遺構出土破片掲載土器(図64-29・31~38)



遺構出土破片掲載土器(図64-39~49)




遺構出土破片掲載土器(图64-50~65-59)




遺構出土破片掲載土器(図65-60~66-64・66・67)





遺構出土破片掲載土器(図66-65・68~71)



1 遺構出土掲載石器(図67-1~6)




2 遺構出土掲載石器(図67-7)



3 遺構出土掲載石器(図67-8)



4 遺構出土掲載石器(図67-9)



遺構出土掲載石器(図68-1~31)



1 遺構出土掲載石器(図69-32~35)



2 遺構出土掲載石器(図69-36~38)




3 遺構出土掲載石器(図69-1~4)



1 遺構出土掲載石器(図69-5~7)



2 遺構出土掲載石器(図70-1・2)



3 遺構出土掲載石器(図70-3・4)



1 遺構出土掲載石器(図70-1~7)



2 遺構出土掲載石器(図70-8~10)



3 遺構出土掲載石器(図71-15、78-31)



1 遺構出土掲載石器(図71-1~10)



2 遺構出土掲載石器(図71-11~13)



3 遺構出土掲載石器(図71-14・16~19)




1 遺構出土掲載石器(図73-1、76-10・11)




2 遺構出土掲載石器(図73-2~5)







遺構出土撈載石器(图77-1~26、78-27)



遺構出土撈載石器(图78-28~30、32~41)




1 遺構出土掲載石器(図79-42~44)



2 遺構出土掲載石器(図84-53~55)




1 遺構出土掲載石器(図85-1~7)




2 遺構出土掲載石器(図85-8~13)



1 遺構出土撿載石器(図86-1~3)




2 遺構出土撿載石器(図87-1~4)



3 遺構出土撿載石器(図86-4・5、87-5~8)



1 遺構出土掲載石器(図87-1~3)



2 遺構出土掲載石器(図87-4~7)




1 遺構出土掲載石器(図87-1~6)



2 遺構出土掲載石器(図87-7)



3 遺構出土掲載石器(図89-1~8)



4 遺構出土掲載石器(図89-9・10、90-13)



1 遺構出土掲載石器(図90-1・2)




2 遺構出土掲載石器(図90-1・2)



3 遺構出土掲載石器(図90-3・4)




4 遺構出土掲載石器(図90-3、92-1)



5 遺構出土掲載石器(図92-1・2、1、1、1・2)






遺構出土撿載石器(図93-1~29)



1 遺構出土掲載石器(図94-1~11)



2 遺構出土掲載石器(図94-12・13)



1 遺構出土掲載石器(図67-10)



2 遺構出土掲載石器(図69-8)



3 遺構出土掲載石器(図70-11)



4 遺構出土掲載石器(図72-20)



1 遺構出土掲載石器(図73-6)



2 遺構出土掲載石器(図73-7)



3 遺構出土掲載石器(図74-8)




4 遺構出土掲載石器(図75-9)



1 遺構出土掲載石器(図79-45)



2 遺構出土掲載石器(図80-46)



3 遺構出土掲載石器(図80-47)



4 遺構出土掲載石器(図81-48)



1 遺構出土掲載石器(図81-49)



2 遺構出土掲載石器(図82-50)



3 遺構出土掲載石器(図83-51)



4 遺構出土掲載石器(図84-52)



1 遺構出土掲載石器(図84-1)



2 遺構出土掲載石器(図86-14)



3 遺構出土掲載石器(図88-8)



4 遺構出土掲載石器(図88-9)



1 遺構出土掲載石器(図89-11)



2 遺構出土掲載石器(図90-12)



3 遺構出土掲載石器(図91-3)



4 遺構出土掲載石器(図91-5)





1 包含層出土復原掲載土器(図97-1)



2 包含層出土復原掲載土器(図97-3)



3 包含層出土復原掲載土器(図97-4)



4 包含層出土復原掲載土器(図97-2)



5 包含層出土復原掲載土器(図97-6)



1 包含層出土復原掲載土器(図97-5)



2 包含層出土復原掲載土器(図97-7)




3 包含層出土復原掲載土器(図97-8)




4 包含層出土復原掲載土器(図97-9)




5 包含層出土復原掲載土器(図97-10)




包含層出土破片摺載土器(图98-1~11)



包含層出土破片揭載土器(图98-12~99-22)



包含層出土破片掲載土器(図99-23~31)



包含层出土破片揭载土器(图99-32~100-40)



包含層出土破片揭載土器(图100-41~45)




包含層出土破片摺載土器・土製品(图100-46~53·101)





1 包含层出土掲載石器(图105-1~6)




2 包含层出土掲載石器(图105-7~23)




包含層出土掲載石器(图106-24~107-49)




1 包含層出土掲載石器(図107-50~54)



2 包含層出土掲載石器(図107-55~58)



包含層出土携載石器(图108-59~66)




包含層出土搗載石器(图108-67~109-78)



1 包含層出土掲載石器(図110-79)



2 包含層出土掲載石器(図111-80)



3 包含層出土掲載石器(図110-81~83)

## 報 告 書 抄 録

ふりがな	しらおいちよう こじょうほま いせき							
書 名	白老町 虎杖浜2遺跡							
副 書 名	一般国道 号登別拡幅工事に伴う埋蔵文化財発掘調査報告書							
シリーズ名	北海道埋蔵文化財センター調査報告書 北埋調報							
シリーズ番号	第 集							
編 著 者 名	高橋和樹・新家水奈・未光正卓							
編 集 機 関	北海道埋蔵文化財センター <a href="http://www.hokkaidoummdnnt.east.co.jp/maizou">http://www.hokkaidoummdnnt.east.co.jp/maizou</a>							
所 在 地	〒 北海道江別市西野幌 番地1 TEL							
発行年月日	西暦 年3月 日							
ふりがな 所収遺跡	ふりがな 所在地	コ ー ド		北緯	東経	調査期間	調査面積	調査原因
		市町村	遺跡番号					
こじょうほま 虎杖浜2遺跡	ほっかいどうしらおいち 北海道白老町 しらおいちよるびこじょうほま 白老町字虎杖浜 ほか		1	度 分 秒	度 分 秒	～  ～	m  m  計 m	国道拡幅工事に伴う事前調査
所収遺跡名	種別	主な時代	主な遺構	主な遺物		特記事項		
虎杖浜2遺跡	集落 墓地	縄文時代前期 早期 中期 後期	住居跡 土壌墓 土壌 盛土遺構	土器 円筒土器下層式 他 石器 つまみ付きナイフ 北海道式石冠 石皿・台石 他 自然遺物 サケ イノシシ シカ 他		縄文時代前期の貝塚を伴う集落		
	貝塚							

北海道埋蔵文化財センター調査報告書 第158集

## 白老町 虎杖浜2遺跡

---

平成13(2001)年3月27日

**編集・発行** 財団法人 北海道埋蔵文化財センター  
〒069-0832 江別市西野幌685番地1  
TEL (011)386-3231 FAX (011)386-3238  
<http://www.hokkaidou.mmd.ntt-east.co.jp/maizou>

**印刷** 興国印刷株式会社  
〒060-0041 札幌市中央区大通東2丁目3-1  
TEL (011)252-2221 FAX (011)252-2229