

# 写 真 図 版

## 第1編 四ツ栗遺跡 (3次調査)






1 調査区全景（北西から）



2 調査区近景（西上空から）

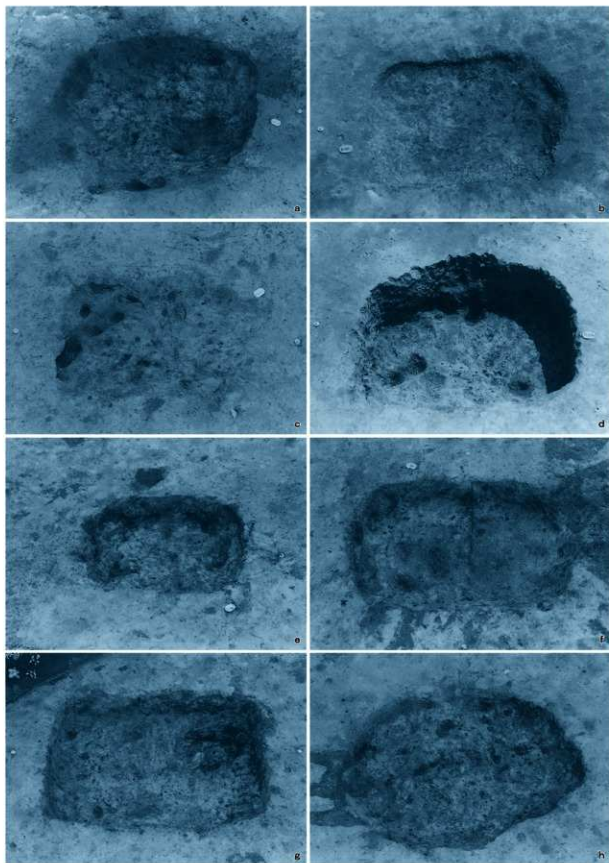


3 調査区近景(南西上空から)




4 基本土層

a I103グリッド断面(南から) b K103グリッド断面(南から)  
c B145グリッド断面(東から)



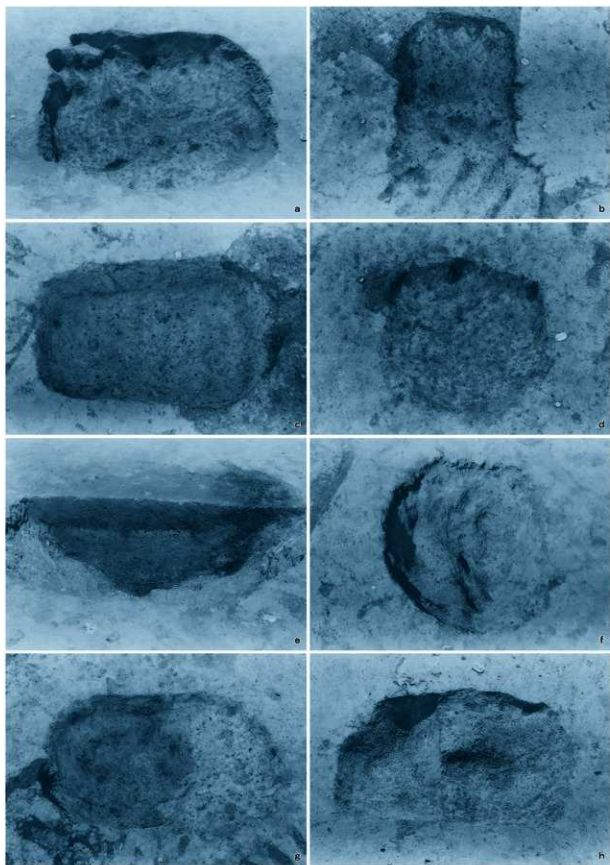
5 18~25号土坑

- a 18号土坑全景 (南西から)
- b 19号土坑全景 (南西から)
- c 20号土坑全景 (北西から)
- d 21号土坑全景 (西から)
- e 22号土坑全景 (南西から)
- f 23号土坑全景 (南西から)
- g 24号土坑全景 (南から)
- h 25号土坑全景 (東から)




6 26～33号土坑

- a 26号土坑全景 (東から)
- b 27号土坑全景 (東から)
- c 28号土坑全景 (南東から)
- d 29号土坑全景 (北東から)
- e 30号土坑全景 (東から)
- f 31号土坑全景 (南東から)
- g 32号土坑全景 (南西から)
- h 33号土坑全景 (東から)



7 34~40号土坑

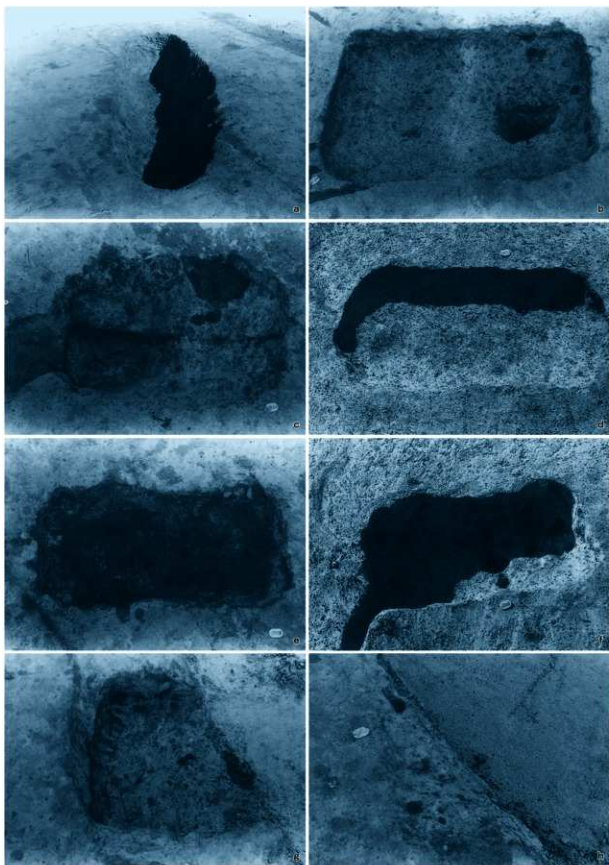
- a 34号土坑全景 (北から)
- b 35号土坑全景 (南西から)
- c 36号土坑全景 (北東から)
- d 37号土坑全景 (南西から)
- e 38号土坑断面 (南東から)
- f 38号土坑全景 (北東から)
- g 39号土坑全景 (南西から)
- h 40号土坑全景 (北西から)



8 41～48号土坑

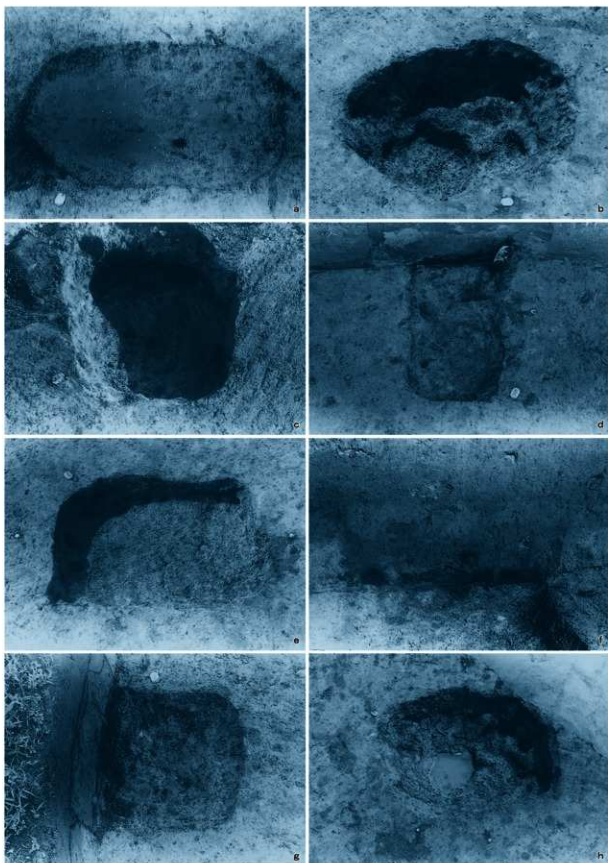
- a 41号土坑全景 (北西から)
- b 42号土坑全景 (北西から)
- c 43号土坑全景 (東から)
- d 44号土坑全景 (北東から)
- e 45号土坑全景 (北東から)
- f 46号土坑断面 (北東から)
- g 47号土坑全景 (南から)
- h 48号土坑全景 (北東から)





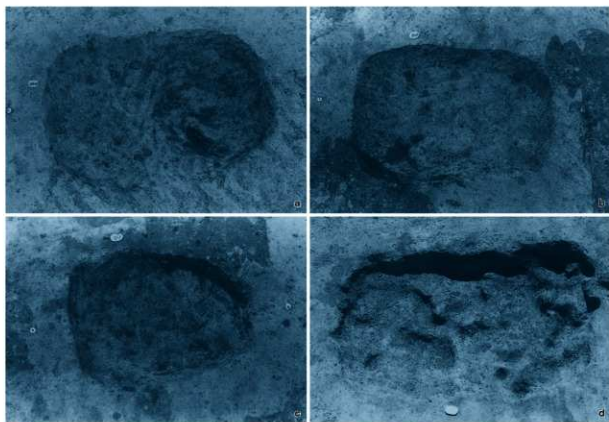
9 49~55号土坑

- 49号土坑全景 (西から)
- 51号土坑全景 (南南西から)
- 53号土坑木炭出土状況 (南から)
- 54号土坑全景 (東から)
- 50号土坑全景 (東から)
- 52号土坑全景 (東から)
- 53号土坑全景 (南東から)
- 55号土坑全景 (西から)




10 56～62号土坑

- 56号土坑全景 (南から)
- 58号土坑全景 (北から)
- 60号土坑全景 (北から)
- 61号土坑全景 (北から)
- 57号土坑全景 (北から)
- 59号土坑全景 (西から)
- 61号土坑断面 (西から)
- 62号土坑全景 (西から)



11 63~66号土坑

a 63号土坑全景 (東から) b 64号土坑全景 (南から)  
 c 65号土坑全景 (南から) d 66号土坑全景 (北西から)

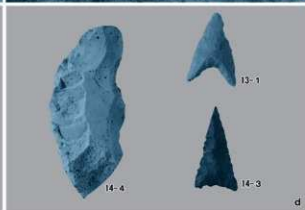



12 1号溝跡

a 全景 (北から) b 断面 (南から)  
 c 横出 (北から)



13 2号性格不明遺構 (北から)



14 2号性格不明遺構, 土坑・遺構外出土遺物

a 断面(東から) b P1全長(東から)  
c 出土遺物 d 出土遺物

写 真 図 版

第2編 おお た わ ひろ はた 大田和広畑遺跡






1 1次調査区全景（上空から）



2 2次調査区全景（上空から）



3 3次調査区全景（上空から）



4 基本土層


■ C22グリッド断面（南東から）  
● M3グリッド断面（南東から）

■ D22グリッド断面（南東から）






5 1号住居跡全景 (南西から)




6 1号住居跡細部

- 東西断面 (南から)
- ビット検出 (南西から)
- 炭化物出土状況 (南東から)
- 2号カマド全景 (北東から)



7 2号住居跡全景（南西から）



8 2号住居跡細部

- a 南北断面（南東から）
- b 遺物出土状況（南西から）
- c 1号カマド煙道部が壁出土状況（南東から）
- d 2号カマド全景（北南から）



9 3号住居跡全景 (南西から)

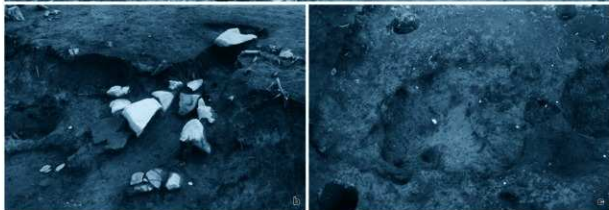


10 3号住居跡細部

- a 東西断面 (南西から)      b 炉全景 (南西から)  
 c P3遺物出土状況 (東から)      d 遺物出土状況 (南から)



11 4号住居跡全景 (西から)



12 4号住居跡細部

a 南北断面 (南東から)    b カマド全景 (南西から)  
c P8全景 (南西から)