



SI07 完掘 直上→(写真上が東)



SI07 土層(A-A') 南西→



SI08 土層(B-B') 北西→

写真21 竪穴建物跡(17)



S108 土器埋設炉 検出 南→



S108 土器埋設炉 炉内状況 直上→



S108 土器埋設炉 土層 (C-C') 東→



S108 土器埋設炉 炉内断ら割り (C-C') 東→



S108 土器埋設炉 掘り完掘 東→

写真22 竪穴建物跡(18)



SI07 特殊施設 (Pit48 完掘、周堤部検出) 西→



SI07 特殊施設 (Pit48 土層) 西→




SI07 周堤部 土層 (E-E') 北西→



SI07 周堤部 土層 (F-F') 南西→



SI07 焼土1 検出 東→



SI07 焼土1 土層 東→



SI07Pit28 断ち割り 西→



SI07Pit03 断ち割り 西→

写真23 竪穴建物跡(19)



S108、SK14 完掘 南西→



S108 土層 (A-A') 南西→



S108 土層 (B-B') 北東→

写真24 竪穴建物跡(20)




土坑群 完掘 上空→ (写真上が東)



SK01 完掘、土層 北東→



SK05 完掘 南西→



SK04 完掘 南→



SK04 土層 南→

写真25 土坑(1)



SK06 露出土状況 南西→



SK06 土層 東→



SK07 完掘 南西→



SK07 土層 南西→



SK08 完掘、土層 南→



SK08 露出土状況 南→



SK09 完掘、露出土状況 南東→



SK09 土層 南東→

写真26 土坑(2)




SK10 完掘 南西→



SK10 土層 南→



SK10 逆茂木痕土層 東→




SK12 完掘、土層 南→



SK13 完掘 南→



SK13 土層 南→




SK14 完掘 南西→



SK14 土層 南西→

写真27 土坑(3)



SK14 遺物出土状況 南西→



SK15 土層 南→



SK15 完掘 南東→



SK15 土層 南東→



SK17 完掘 北東→



SK17 土層 南西→



SK18 露出土状況 南東→



SK18 土層 南東→

写真28 土坑(4)






SK20 完掘 北東→



SK20 土層 北東→



SK21 完掘 北西→



SK21 土層 西→



SK22 土層、火山灰検出状況 西→



SK23 土層 南東→



SK23 完掘、遺物出土状況 南西→



SK23 遺物出土状況 南西→

写真29 土坑(5)



沢跡南側 完掘 北東→



沢跡南側 完掘 北→



沢跡南側 土層 北東→



沢跡北側 土層 東→

写真30 沢跡

第1号竖穴建物跡



図 7-1



図 7-2



図 8-1



図 8-2



図 8-3



図 8-4



図 8-5



図 8-6

第2号竖穴建物跡




図 9-1



図 9-2

写真31 竖穴建物跡出土遺物(1)

第2号竪穴建物跡



第3号竪穴建物跡



第4号竪穴建物跡



写真32 竪穴建物跡出土遺物(2)

第4号竖穴建物跡



図 15-6



図 15-7



図 16-2



図 16-3



図 15-10



図 16-1



図 16-4



図 16-5



図 17-2



図 17-3



図 17-4

第5号竖穴建物跡



図 20-7



図 20-10



図 20-11

写真33 竖穴建物跡出土遺物(3)

第5号竖穴建物跡



图 20-3



图 20-2



图 20-1



图 20-5



图 20-6



图 20-4

第1号烧土跡



图 20-8



图 20-9

第6号竖穴建物跡



图 23-1



图 23-2



图 23-3



图 23-4



图 23-6



图 23-7



图 23-5



图 24-1



图 24-2

写真34 竖穴建物跡出土遺物(4)、烧土跡出土遺物

第6号竖穴建物跡



图 24-3



图 24-4



图 25-2



图 25-1



图 25-3



图 25-4



图 26-1



图 26-2

第7号竖穴建物跡



图 29-1



图 29-2



图 29-3



图 29-5



图 29-4



图 29-6



图 29-7



图 29-8

写真35 竖穴建物跡出土遺物(5)

猪/鼻(2)遺跡  
第7号竖穴建物跡




写真36 竖穴建物跡出土遺物(6)、土坑出土遺物(1)



第 15 号土抗



图 37-3

第 16 号土抗



图 37-4

第 20 号土抗



图 37-5

第 22 号土抗



图 37-7

第 21 号土抗



图 37-6

第 23 号土抗



图 37-8



图 37-9

第 6、8、18 号土抗

图 38-3



图 38-1

图 38-2

沢跡出土土器



图 41-6



图 41-1



图 41-2



图 41-3



图 41-4



图 41-5



图 41-7



图 41-8



图 41-9



图 41-10

写真37 土坑出土遺物(2)、沢跡出土遺物(1)

猪ノ鼻(2)遺跡  
沢跡出土石器




写真38 沢跡出土遺物(2)

図45-5

遺構外出土土器、出土石器




写真39 遺構外出土遺物(1)

遺構外出土石器



图 49-1



图 49-2



图 49-3



图 49-6



图 49-7



图 49-8



图 50-1



图 50-4



图 50-5



图 50-6



图 50-7



图 51-1

## 報告書抄録

ふりがな	いのはなかつこにいせき							
書名	猪ノ鼻(2)遺跡							
副書名	一般国道45号天間林道路建設事業に伴う遺跡発掘調査報告							
シリーズ名	青森県埋蔵文化財調査報告書							
シリーズ番号	第617集							
編著者名	小山浩平 小田川哲彦							
編集機関	青森県埋蔵文化財調査センター							
所在地	〒038-0042 青森県青森市大字新城字天田内152-15 TEL 017-788-5701							
発行機関	青森県教育委員会							
発行年月日	2021年3月10日							
ふりがな 所収遺跡名	ふりがな 所在地	コード		世界測地系 (JGD2011)		調査期間	調査面積 (㎡)	調査原因
		市町村	遺跡 番号	北緯	東経			
いのはなかつこにいせき 猪ノ鼻(2)遺跡	あおもりけんかみきたごん 青森県上北郡 しちのへまち 七戸町 あざい の はな ちの い 字猪ノ鼻地内	02402	402154	40° 45′ 42″	141° 10′ 3″	20200423 / 20200628	1,330	記録保存調査
所収遺跡名	種別	主な時代	主な遺構		主な遺物		特記事項	
猪ノ鼻(2)遺跡	集落跡	縄文時代	堅穴建物跡 土坑	5 17	土器(早期中葉、 中期前葉～中葉、 後期前葉)・石器等			
	散布地	弥生時代 続縄文時代			土器(弥生時代中 ～後期、 後北C2・D式)			
	集落跡	奈良・ 平安時代	堅穴建物跡 土坑 焼土跡	3 3 1	土師器(8世紀中頃 ～10世紀代) 須恵器			
		時期不明	土坑	1				
要約	<p>本遺跡は縄文時代の早期中葉頃から土地利用の痕跡が見られ、縄文時代前期前葉以前には狩猟場として使われていた。その後、縄文時代中期前葉の円筒上層a式期に集落が営まれ始め、中期中葉の円筒上層d式期に至るまで続く。なお、谷底平野の底から円筒上層a式土器が出土しており、集落開始期には谷が開折していたものと考えられる。縄文人は眼前で急傾斜している丘陵縁辺部を意図的に選地したのである。しかし、時と共に居住域は標高の高い方へと移っていき、集落の後半には調査区内で土坑群が造られるようになる。これ以降、調査区内では奈良・平安時代に至るまで集落は造られないが、縄文時代後期前葉、弥生時代中～後期、続縄文時代の遺物が少ないながらも出土しており、何らかの人的活動があったと思われる。8世紀中頃～9世紀初頭期になると再び集落が造られ、その後、10世紀前半まで続く。堅穴建物跡は3棟しか検出されなかったが、南に2kmほど離れた猪ノ鼻(1)遺跡では相当数検出されており、遺跡周辺において人的活動が活発化していた状況がうかがえる。</p>							

---

青森県埋蔵文化財調査報告書 第 617 集

## 猪ノ鼻(2)遺跡

—一般国道 45 号天間林道路建設事業に伴う遺跡発掘調査報告—

発行年月日	2021 年 3 月 10 日
発 行	青森県教育委員会
編 集	青森県埋蔵文化財調査センター 〒038-0042 青森県青森市大字新城字天田内 152-15 TEL 017-788-5701 FAX 017-788-5702
印 刷	株式会社サンエイ 〒030-0121 青森県青森市妙見三丁目 2 番 9 号 TEL 017-738-0040 FAX 017-738-0880

---