


猪ノ鼻(2)遺跡から北方向を望む。



猪ノ鼻(2)遺跡から南方向を望む。

写真1 遺跡位置



調査区遠景 西→



調査区全景 直上→ (写真上が東)

写真2 調査区全景(1)



南側調査区 全景 直上→（写真上側が東）



北側調査区 全景 直上→（写真上側が北）

写真3 調査区全景(2)



南側調査区 調査前現況 北→



作業状況



作業状況



作業状況




基本層序 北→

写真4 調査前現況、作業状況、基本層序



SI01、SK04、SK09 完掘 上空→ (写真上が東)



SI01 土層 (B-B') 南東→



SI01 土器埋設炉 検出 南西→



SI01 土器埋設炉 土層 (C-C') 南東→

写真5 竪穴建物跡(1)



SI02、SK16 完掘 南西→



SI02 遺物出土状況 南西→

写真6 竪穴建物跡(2)






SI02 図9-1 出土状況拡大 南西→



SI02 焼土1(右)、焼土2(左) 検出 西→



SI02 焼土1 土層(C-C') 東→



SI02 焼土2 土層(C-C') 東→



SI02 土層(A-A'、B-B') 南東→

写真7 竪穴建物跡(3)



S103、S104 完掘 上空→(写真上が東)



S103 掘方完掘 西→

写真8 竪穴建物跡(4)





S103 火山灰検出状況 南西→



S103 土層(A-A') 南→



S103 土層(B-B') 南東→

写真9 竪穴建物跡(5)



SI03 カマド 完掘 北西→



SI03 カマド 検出状況 北→



SI03 カマド 土層 (D-D') 北西→



SI03 カマド 土層 (C-C') 南西→



SI03 カマド 火床面、袖断ち割り土層 (D-D') 西→

写真10 竪穴建物跡(6)



SI04(新段階) 完掘 西→



SI04(新段階) 図14-1 遺物出土状況 西→



SI04(新段階) 火床面検出 西→



SI04(新段階) 土層(A-A') 南西→



SI04(新段階) 土層(B-B') 北西→

写真11 竪穴建物跡(7)



SI04(古段階)完掘 西→



SI04(古段階)土層(A-A') 南西→



SI04(古段階)土層(C-C') 北西→

写真12 竪穴建物跡(8)



S105 完掘 南西→



S105 床面遺物出土状況 南西→



SN01 図20-8、9出土状況 南→



S105 図20-4出土状況 南→



S105 燼出土状況 北→

写真13 竪穴建物跡(9)、焼土跡(1)





S105 火山灰検出状況 南西→



S105、SN01 土層(A-A') 南→



S105 土層(B-B') 西→

写真14 竪穴建物跡(10)、焼土跡(2)



S105 カマド 完掘 南西→



S105 カマド 土層 (C-C') 南西→



S105 カマド 袖断ち割り (C-C') 南→



S105 カマド 煙道部土層 (D-D') 南東→

写真15 竪穴建物跡(11)



S105 掘方完掘 南西→



S105 東側硬化範囲、SN01 検出 西→



S105 東側硬化範囲、SN01 検出 南西→



S105 東側硬化範囲、SN01 土層 (E-E') 南→

写真16 竪穴建物跡(12)、焼土跡(3)



S106 完掘 北西→



S106 土層 (A-A') 南西→



S106 土層 (B-B') 北西→

写真17 竪穴建物跡(13)



SI06 床面遺物出土状況 北西→



SI06 カマド周辺遺物出土状況 北西→



SI06 図24-3出土状況 北西→



SI06 火山灰と遺物出土状況 北西→

写真18 竪穴建物跡(14)





SI06 カマド完掘 北西→



SI06 カマド 火床面検出 北西→



SI06 カマド 袖土層 (D-D') 南西→



SI06 カマド 火床面断ち割り (C-C') 南西→

写真19 竪穴建物跡(15)



S106 カマド煙道部 土層 南西→



S106 カマド煙出し部 遺物出土状況 南西→



S106 カマド煙道部 遺物出土状況 西→



S106 カマド煙道部 完掘 西→

写真20 竪穴建物跡(16)