

恵庭市

西島松 3 遺跡・西島松 5 遺跡(5)

－ 柏木川基幹河川改修工事用地内埋蔵文化財発掘調査報告書 －

平成19年度

財団法人 北海道埋蔵文化財センター


恵庭市

西島松3遺跡・西島松5遺跡(5)

－ 柏木川基幹河川改修工事用地内埋蔵文化財発掘調査報告書 －

平成19年度

財団法人 北海道埋蔵文化財センター






環状土製品・耳栓



耳栓



耳栓



スタンプ形土製品



異形石器



五類



ミニチュアの石皿とオロシガネ状石製品



漆塗織維製品周辺の遺物出土状況 S→N



漆塗織維製品1出土状況 N→S



漆塗織維製品1 (保存処理後)



漆塗磁器製品 1 出土状況 (拡大) N-5



漆塗磁器製品 1 (保存処理後・拡大)



漆塗織帷製品 2 出土状況 N→S



漆塗織帷製品 2 (保存処理後)



漆塗織帷製品 3 出土状況 W→E



漆塗織帷製品 3 (保存処理後)



漆塗織帷製品 4 出土状況 N→S



漆塗織帷製品 4 (保存処理後)

例 言

1. 本書は、柏木川基幹河川改修工事に伴い、財団法人北海道埋蔵文化財センターが平成14・15・16・17年度に発掘調査を実施した恵庭市西島松3遺跡・西島松5遺跡の埋蔵文化財発掘調査報告書である。本報告書では、平成15・16・17年度に調査した西島松3遺跡および、平成14・15・16年度に調査した西島松5遺跡の包含層の遺物について報告する。西島松5遺跡については、平成14～16年度に調査した土坑の報告が残っており、それらは平成20年度に報告する予定である。
2. 平成14・15・19年度の発掘調査と整理作業は第2調査部第1調査課が、平成16・17・18年度の発掘調査と整理作業は第1調査部第2調査課が担当した。
3. 本書の執筆は、II章を佐藤和雄、I章・III章・IV章・V章を土肥研晶が担当した。
4. 整理担当は、石器の分類を佐藤和雄が、その他は土肥研晶が担当した。
5. 現場の写真撮影は、各遺構担当の調査員が、遺物等の写真撮影は吉田裕吏洋が行った。
6. 石材鑑定は、一部を備アースサイエンスに分析依頼し、のこりは全て佐藤和雄が行った。
7. 調査にあたっては、下記の諸機関および人々のご指導、ご協力をいただいた（順不同、敬称略）。

北海道教育庁生涯学習部文化・スポーツ課

恵庭市郷土資料館 水高和彦・上屋真一・松谷純一・長町章弘・大林千香

北広島市教育委員会 下野直章

札幌市埋蔵文化財センター 上野秀一・羽賀憲二・仙庭伸久・秋山洋司・石井 淳

千歳市教育委員会 田村俊之・豊田宏良・松田淳子

北海道開拓記念館 右代啓視・鈴木琢也・山田悟郎

厚沢部町教育委員会 石井淳平

厚真町教育委員会 乾 哲也・天方直仁

上ノ国町教育委員会 斉藤邦典

木古内町教育委員会 菅野丈二

静内町歴史館 斎藤大朋・藪中剛司

知内町郷土資料館 高橋豊彦

寿都町教育委員会 早瀬良樹

伊達市教育委員会 大島直行・青野友哉

苫小牧市博物館 赤石慎三

七飯町歴史館 山田央

登別市教育委員会 菅野修広

平取町教育委員会 盛岡健治・長田佳宏

富良野市教育委員会 杉浦重信・澤田 健

松前町教育委員会 前田正憲

室蘭教育委員会 松田宏介

札幌大学 木村英明

青森県立郷土館 鈴木克彦

秋田県大館郷土博物館 嶋影社憲

江別市セラミックアートセンター 兼平一志

北海道大学 仲谷一宏

株式会社シン技術コンサル 長谷川徹・大島秀俊、株式会社ラング 水野一夫

野村崇、和泉田毅、遠藤龍政

記号等の説明

1. 遺構の表記には、本文および図表中では次の略号を使用した。グリッド名と区別するため、「P1」「F1」、のように、アルファベットとアラビア数字の間にはハイフンは入っていない。
遺構の表記は H：住居跡 P：土坑および土坑墓 TP：Tピット F：焼土
SP：小ピット HP：住居跡の付属ピット M：盛土遺構
2. 実測図、拓影図の縮尺は、原則として次のとおりで、スケールを付けてある。
遺構実測図 1：40 土器実測図 1：3 土器拓影図 1：3
剥片石器 1：2 礫石器 1：3 土・石製品 1：2 骨角器 1：1
漆製品 1：3 金属製品 1：2
3. 掲載遺物の写真は縮尺を統一していない。
4. 遺構図中の数字は標高（単位m）を示し、北方向をページの真上に統一した。
5. 本文中および表中で、遺構の規模は次の要領で計測値を示した（単位cm）。なお、一部破壊されているもの等については、現存長を（丸括弧）で示し、不明の部分は－で示した。
6. 遺構の遺物出土状況図中の記号は次のとおりである。
土器：P（遺構に伴うか、遺構の時期の決め手なるものと判断したもの）
礫：R（床面、および遺構に伴うと判断したもの）
石器：S（器種名を出来るだけ記載した）
7. 土層の色調は、『新版標準土色帖』（小山・竹原1967年版）を使用し、カラーチャートの番号を記したものと土色を記したものがある。

目 次

口絵

例言

記号等の説明

挿図目次

表目次

図版目次

I	調査の概要	1
1	調査要項	1
2	調査体制	1
3	調査にいたる経緯	2
4	調査結果の概要	3
II	遺跡の立地と周辺の遺跡	5
1	遺跡の位置と環境	5
2	周辺の遺跡	5
III	調査の方法	11
1	調査区の設定	11
2	掘削	11
3	土層	11
4	整理の方法	12
5	遺物の記録と保管	12
6	遺物の分類	12
IV	西島松 3 遺跡	15
1	遺構と出土遺物	15
2	包含層出土の遺物	34
V	西島松 5 遺跡包含層出土の遺物	71
VI	自然科学的手法による分析	217
1	資料	217
2	分析方法	217
3	結果	217
4	考察	218

抄録

挿 図 目 次

図Ⅰ-1	年度別調査範囲図	4	図Ⅳ-33	包含層出土石器(4)	56
図Ⅱ-1	遺跡位置図	7	図Ⅳ-34	包含層出土石器(5)	57
図Ⅱ-2	西島松3遺跡と周辺の遺跡	8	図Ⅳ-35	包含層出土石器(6)	58
図Ⅲ-1	基本土層模式図	11	図Ⅳ-36	漆塗繊維製品実測図	59
図Ⅲ-2	グリット設定図	14	図Ⅳ-37	漆塗繊維製品出土状況図	60
図Ⅳ-1	西島松3遺跡遺構位置図	19	図Ⅳ-38	漆塗繊維製品出土状況断面図	61
図Ⅳ-2	P1~P5平面図・断面図	20	図Ⅳ-39	西島松3遺跡出土遺物総分布図	61
図Ⅳ-3	P6~P10平面図・断面図	21	図Ⅴ-1	西島松3遺跡土層断面図(1)	73
図Ⅳ-4	P11~P14平面図・断面図	22	図Ⅴ-2	西島松3遺跡土層断面図(2)	75
図Ⅳ-5	TP1・TP2平面図・断面図	23	図Ⅴ-3	流木出土状況図	76
図Ⅳ-6	F1~F8平面図・断面図	24	図Ⅴ-4	西島3・5遺跡一括遺物出土位置図	77
図Ⅳ-7	F9~F18平面図・断面図	25	図Ⅴ-5	アルトリ式相当 遺物出土状況詳細図	78
図Ⅳ-8	F19~F24平面図・断面図	26	図Ⅴ-6	東銅路Ⅳ式相当土器出土詳細図	79
図Ⅳ-9	SP1~SP19平面図・断面図	27	図Ⅴ-7	早期捨て場土層断面図	80
図Ⅳ-10	P・TP出土遺物実測図	28	図Ⅴ-8	晩期土器捨て場詳細図 (一括土器40)	81
図Ⅳ-11	F出土遺物実測図	29	図Ⅴ-9	包含層出土土器(1)	82
図Ⅳ-12	包含層出土土器(1)	35	図Ⅴ-10	包含層出土土器(2)	83
図Ⅳ-13	包含層出土土器(2)	36	図Ⅴ-11	包含層出土土器(3)	84
図Ⅳ-14	包含層出土土器(3)	37	図Ⅴ-12	包含層出土土器(4)	85
図Ⅳ-15	包含層出土土器(4)	38	図Ⅴ-13	包含層出土土器(5)	86
図Ⅳ-16	包含層出土土器(5)	39	図Ⅴ-14	包含層出土土器(6)	87
図Ⅳ-17	包含層出土土器(6)	40	図Ⅴ-15	包含層出土土器(7)	88
図Ⅳ-18	包含層出土土器(7)	41	図Ⅴ-16	包含層出土土器(8)	89
図Ⅳ-19	包含層出土土器(8)	42	図Ⅴ-17	包含層出土土器(9)	90
図Ⅳ-20	包含層出土土器(9)	43	図Ⅴ-18	包含層出土土器00	91
図Ⅳ-21	包含層出土土器00	44	図Ⅴ-19	包含層出土土器01	92
図Ⅳ-22	包含層出土土器01	45	図Ⅴ-20	包含層出土土器02	93
図Ⅳ-23	包含層出土土器02	46	図Ⅴ-21	包含層出土土器03	94
図Ⅳ-24	包含層出土土器03	47	図Ⅴ-22	包含層出土土器04	95
図Ⅳ-25	包含層出土土器04	48	図Ⅴ-23	包含層出土土器05	96
図Ⅳ-26	包含層出土土器05	49	図Ⅴ-24	包含層出土土器06	97
図Ⅳ-27	包含層出土土器06	50	図Ⅴ-25	包含層出土土器07	98
図Ⅳ-28	包含層出土土器07	51	図Ⅴ-26	包含層出土土器08	99
図Ⅳ-29	包含層出土土器08・ 石製品・土製品・古銭	52	図Ⅴ-27	包含層出土土器09	100
図Ⅳ-30	包含層出土土器(1)	53	図Ⅴ-28	包含層出土土器01	101
図Ⅳ-31	包含層出土土器(2)	54	図Ⅴ-29	包含層出土土器02	102
図Ⅳ-32	包含層出土土器(3)	55			

図V-30	包含層出土土器⑳	103	図V-70	包含層出土土器㉒	143
図V-31	包含層出土土器㉑	104	図V-71	包含層出土土器㉓	144
図V-32	包含層出土土器㉒	105	図V-72	包含層出土土器㉔	145
図V-33	包含層出土土器㉓	106	図V-73	包含層出土土器㉕	146
図V-34	包含層出土土器㉔	107	図V-74	包含層出土土器㉖	147
図V-35	包含層出土土器㉕	108	図V-75	包含層出土土器㉗	148
図V-36	包含層出土土器㉖	109	図V-76	包含層出土土器㉘	149
図V-37	包含層出土土器㉗	110	図V-77	包含層出土土器㉙	150
図V-38	包含層出土土器㉘	111	図V-78	包含層出土土器(1)	151
図V-39	包含層出土土器㉙	112	図V-79	包含層出土土器(2)	152
図V-40	包含層出土土器㉚	113	図V-80	包含層出土土器(3)	153
図V-41	包含層出土土器㉛	114	図V-81	包含層出土土器(4)	154
図V-42	包含層出土土器㉜	115	図V-82	包含層出土土器(5)	155
図V-43	包含層出土土器㉝	116	図V-83	包含層出土土器(6)	156
図V-44	包含層出土土器㉞	117	図V-84	包含層出土土器(7)	157
図V-45	包含層出土土器㉟	118	図V-85	包含層出土土器(8)	158
図V-46	包含層出土土器㊱	119	図V-86	包含層出土土器(9)	159
図V-47	包含層出土土器㊲	120	図V-87	包含層出土土器㊱	160
図V-48	包含層出土土器㊳	121	図V-88	包含層出土土器㊱	161
図V-49	包含層出土土器㊴	122	図V-89	包含層出土土器㊱	162
図V-50	包含層出土土器㊵	123	図V-90	包含層出土土器㊱	163
図V-51	包含層出土土器㊶	124	図V-91	包含層出土土器㊱	164
図V-52	包含層出土土器㊷	125	図V-92	包含層出土土器㊱	165
図V-53	包含層出土土器㊸	126	図V-93	包含層出土土器製品(1)	166
図V-54	包含層出土土器㊹	127	図V-94	包含層出土土器製品(2)	167
図V-55	包含層出土土器㊺	128	図V-95	包含層出土土器製品(3)	168
図V-56	包含層出土土器㊻	129	図V-96	包含層出土土器製品(4)	169
図V-57	包含層出土土器㊼	130	図V-97	包含層出土土器製品(5)	170
図V-58	包含層出土土器㊽	131	図V-98	包含層出土土器製品(6)	171
図V-59	包含層出土土器㊾	132	図V-99	包含層出土土器製品(7)	172
図V-60	包含層出土土器㊿	133	図V-100	包含層出土土器製品(8)・骨角器	173
図V-61	包含層出土土器㊿	134	図V-101	包含層出土土器製品(1)	174
図V-62	包含層出土土器㊿	135	図V-102	包含層出土土器製品(2)・金属製品	175
図V-63	包含層出土土器㊿	136	図V-103	西島松5遺跡出土遺物総分布図	216
図V-64	包含層出土土器㊿	137	図VI-1	花粉化石群集の層位分布	219
図V-65	包含層出土土器㊿	138	図VI-2	花粉化石	221
図V-66	包含層出土土器㊿	139			
図V-67	包含層出土土器㊿	140			
図V-68	包含層出土土器㊿	141			
図V-69	包含層出土土器㊿	142			

表 目 次

表II-1	周辺遺跡一覽	9
表IV-1	西島松3遺跡 土坑一覽	30
表IV-2	西島松3遺跡 TP一覽	30
表IV-3	西島松3遺跡 焼土一覽	30
表IV-4	西島松3遺跡 SP一覽	30
表IV-5	西島松3遺跡 遺構掲載土器・土製品一覽	31
表IV-6	西島松3遺跡 遺構掲載石器・石製品一覽	31
表IV-7	西島松3遺跡 遺構出土土器・土製品一覽	32
表IV-8	西島松3遺跡 遺構出土石器・石製品一覽	33
表IV-9	西島松3遺跡 包含層掲載土器一覽	62
表IV-10	西島松3遺跡 包含層掲載石器一覽	63
表IV-11	西島松3遺跡 包含層掲載石製品・土製品一覽	66
表IV-12	西島松3遺跡 包含層掲載古銭一覽	66
表IV-13	西島松3遺跡 包含層出土土器・土製品一覽	67
表IV-14	西島松3遺跡 包含層出土石器・石製品他一覽	69
表V-1	西島松5遺跡 包含層掲載土器一覽	176
表V-2	西島松5遺跡 包含層掲載石器一覽	192
表V-3	西島松5遺跡 包含層掲載土製品一覽	196
表V-4	西島松5遺跡 包含層掲載石製品一覽	199
表V-5	西島松5遺跡 包含層掲載金属製品一覽	199
表V-6	西島松5遺跡 包含層出土土器・土製品一覽	200
表V-7	西島松5遺跡 包含層出土石器・石製品他一覽	208
表VI-1	花粉分析結果	220

写真図版

図版 1 調査前状況……………225	図版 38 包含層の石器(2)……………262
図版 2 土坑(1)……………226	図版 39 包含層の石器(3)……………263
図版 3 土坑(2)……………227	図版 40 包含層の石器(4)……………264
図版 4 土坑(3)……………228	図版 41 包含層の石器(5)……………265
図版 5 土坑(4)……………229	図版 42 包含層の石器(6)……………266
図版 6 土坑(5)……………230	図版 43 遺跡全景……………267
図版 7 T P……………231	図版 44 平成14年度の調査(1)……………268
図版 8 S P・F……………232	図版 45 平成14年度の調査(2)……………269
図版 9 遺構の遺物(1)……………233	図版 46 平成15年度の調査……………270
図版 10 遺構の遺物(2)……………234	図版 47 平成16年度の調査(1)……………271
図版 11 棄て場の調査……………235	図版 48 平成16年度の調査(2)……………272
図版 12 包含層の調査(1)……………236	図版 49 平成16年度の調査(3)……………273
図版 13 包含層の調査(2)……………237	図版 50 平成16年度の調査(4)……………274
図版 14 包含層の調査(3)……………238	図版 51 平成16年度の調査(5)……………275
図版 15 包含層の調査(4)……………239	図版 52 平成16年度の調査(6)……………276
図版 16 調査終了状況(1)……………240	図版 53 土器(1)……………277
図版 17 調査終了状況(2)……………241	図版 54 土器(2)……………278
図版 18 包含層の土器(1)……………242	図版 55 土器(3)……………279
図版 19 包含層の土器(2)……………243	図版 56 土器(4)……………280
図版 20 包含層の土器(3)……………244	図版 57 土器(5)……………281
図版 21 包含層の土器(4)……………245	図版 58 土器(6)……………282
図版 22 包含層の土器(5)……………246	図版 59 土器(7)……………283
図版 23 包含層の土器(6)……………247	図版 60 土器(8)……………284
図版 24 包含層の土器(7)……………248	図版 61 土器(9)……………285
図版 25 包含層の土器(8)……………249	図版 62 土器00……………286
図版 26 包含層の土器(9)……………250	図版 63 土器01……………287
図版 27 包含層の土器00……………251	図版 64 土器02……………288
図版 28 包含層の土器01……………252	図版 65 土器03……………289
図版 29 包含層の土器02……………253	図版 66 土器04……………290
図版 30 包含層の土器03……………254	図版 67 土器05……………291
図版 31 包含層の土器04……………255	図版 68 土器06……………292
図版 32 包含層の土器05……………256	図版 69 土器07……………293
図版 33 包含層の土器06……………257	図版 70 土器08……………294
図版 34 包含層の土器07……………258	図版 71 土器09……………295
図版 35 包含層の土器08……………259	図版 72 土器00……………296
図版 36 包含層の土器09・ 石製品・土製品……………260	図版 73 土器01……………297
図版 37 包含層の石器(1)……………261	図版 74 土器02……………298
	図版 75 土器03……………299

図版 76	土器24	300	図版 116	土器64	340
図版 77	土器25	301	図版 117	土器65	341
図版 78	土器26	302	図版 118	土器66	342
図版 79	土器27	303	図版 119	土器67	343
図版 80	土器28	304	図版 120	土器68	344
図版 81	土器29	305	図版 121	土器69	345
図版 82	土器30	306	図版 122	土器70	346
図版 83	土器31	307	図版 123	土器71	347
図版 84	土器32	308	図版 124	土器72	348
図版 85	土器33	309	図版 125	土器73	349
図版 86	土器34	310	図版 126	土器74	350
図版 87	土器35	311	図版 127	土器75	351
図版 88	土器36	312	図版 128	石器(1)	352
図版 89	土器37	313	図版 129	石器(2)	353
図版 90	土器38	314	図版 130	石器(3)	354
図版 91	土器39	315	図版 131	石器(4)	355
図版 92	土器40	316	図版 132	石器(5)	356
図版 93	土器41	317	図版 133	石器(6)	357
図版 94	土器42	318	図版 134	石器(7)	358
図版 95	土器43	319	図版 135	石器(8)	359
図版 96	土器44	320	図版 136	石器(9)	360
図版 97	土器45	321	図版 137	石器10	361
図版 98	土器46	322	図版 138	石器11	362
図版 99	土器47	323	図版 139	石器12	363
図版 100	土器48	324	図版 140	石器13	364
図版 101	土器49	325	図版 141	土製品(1)	365
図版 102	土器50	326	図版 142	土製品(2)	366
図版 103	土器51	327	図版 143	土製品(3)	367
図版 104	土器52	328	図版 144	土製品(4)	368
図版 105	土器53	329	図版 145	土製品(5)	369
図版 106	土器54	330	図版 146	土製品(6)	370
図版 107	土器55	331	図版 147	土製品(7)	371
図版 108	土器56	332	図版 148	土製品(8)	372
図版 109	土器57	333	図版 149	土製品(9)・骨角器	373
図版 110	土器58	334	図版 150	石製品	374
図版 111	土器59	335	図版 151	金属製品	
図版 112	土器60	336		(上段：西島松 5・下段：西島松 3) … 375	
図版 113	土器61	337			
図版 114	土器62	338			
図版 115	土器63	339			

I 調査の概要

1. 調査要項

事業名：柏木川基幹河川改修工事用地内埋蔵文化財発掘調査
 委託者：北海道石狩支庁（札幌土現業所）
 受託者：財団法人 北海道埋蔵文化財センター
 遺跡名：西島松3遺跡（北海道教育委員会登載番号 A-04-36）
 西島松5遺跡（北海道教育委員会登載番号 A-04-38）
 所在地：恵庭市西島松306番、501番地先河川敷地
 調査面積：西島松3遺跡 7,180㎡
 西島松5遺跡 9,602㎡
 発掘期間：平成14年 4月1日～平成17年 10月30日
 整理期間：平成14年 4月1日～平成20年 3月31日

2. 調査体制

平成14年度

理事長	大澤 満（平成14年6月30日まで）	第2調査部長	西田 茂
理事長	森重 楯一（平成14年7月1日から）	第1調査課長	佐藤 和雄
専務理事	宮崎 勝	主 任	土肥 研晶
常務理事	畑 宏明（第1調査部長兼務）	主 任	佐藤 剛
		文化財保護主事	石井 淳平

平成15年度

理事長	森重 楯一	第2調査部長	西田 茂
専務理事	宮崎 勝	第1調査課長	佐藤 和雄
常務理事	畑 宏明（第1調査部長兼務）	主 査	鈴木 信
		主 任	土肥 研晶
		主 任	佐藤 剛
		文化財保護主事	立田 理

平成16年度

理事長	森重 楯一	第1調査部長	千葉 英一
専務理事	宮崎 勝	第2調査課長	佐藤 和雄
常務理事	佐藤 俊和	主 任	土肥 研晶
		主 任	立田 理
		主 任	吉田裕吏洋

平成17年度

理事長	森重 楯一	第1調査部長	千葉 英一
専務理事	宮崎 勝	第2調査課長	佐藤 和雄
常務理	佐藤 俊和	主 任	土肥 研晶
		主 任	立田 理
		主 任	吉田裕吏洋

1 調査の概要

平成18年度

理事長 森重 橋一
専務理事 佐藤 俊和
常務理事 専務理事兼務

第1調査部長 千葉 英一
第2調査課長 佐藤 和雄
主 査 土肥 研晶
主 任 吉田裕史洋

平成19年度

理事長 森重 橋一
専務理事 佐藤 俊和
常務理事 畑 宏明

第2調査部長 西田 茂
第1調査課長 佐藤 和雄
主 査 谷島 由貴
主 査 土肥 研晶
主 任 吉田裕史洋

3. 調査に至る経緯

恵庭市内を流れる柏木川は、陸上自衛隊島松演習場内に源を発し、石狩川に流入する長さ約11kmの小河川である。この流域には多くの遺跡が点在し、恵庭市内で最も遺跡分布密度の濃いところである。石狩川本流およびそこに流入する小河川流域は過去に幾度となく洪水に見舞われてきた。柏木川もその例外ではなく、とくにその下流の左岸一帯は度々洪水被害をこうむってきた。このため、昭和58(1983)年、柏木川改修計画が策定され、昭和61(1986)年から現河川幅幅の改修工事が実施され、下流域側から上流側(市道西六線～道々江別・恵庭大通付近)へ進められてきた。その後平成7年(1995)年、柏木川改修工事の延長と遊水池が計画され、平成9(1997)年4月、柏木川改修計画増の区間(道々江別・恵庭線～道央自動車道)と第1・第2遊水池建設が決定された。工事主体である北海道札幌土木現業所から北海道教育委員会に第2遊水池建設について埋蔵文化財保護のための事前協議書が提出され、これを受けて北海道教育委員会は平成10(1998)年10月、第2遊水池建設予定地内に含まれる西島松5遺跡の範囲確認調査を実施した。西島松5遺跡は、昭和37・39年に、大場利夫・石川徹氏によって西島松南D遺跡A地点、第1・2・3地点としてその一部分が調査され、縄文時代後期～同晩期を主体とする遺構や遺物が見つかり、西島松3遺跡は、昭和38年に西島松南B遺跡として縄文時代の住居跡2軒を調査した(『恵庭遺跡』恵庭町教育委員会1966)。北海道教育委員会による遺跡範囲確認調査によっても、縄文時代前期～統縄文時代の遺物・遺構が発見された。この結果を受けて関係者による協議が行われ、工事の性格上計画変更はきわめて困難であることから、記録保存のための発掘調査を平成12(1990)年5月から当センターで実施することとなった。平成12年度の発掘調査では、統縄文時代～縄文時代後期の「周溝のある墓」や「土坑」が94基検出され、副葬品の太刀、刀子などの金属製品が277点出土し、注目を集めた(平成14年度北埋調報178集、平成15年度北埋調報194集、平成17年度北埋調報224集)。平成15・16年度の調査では、同じ市内で、国の史跡に指定されたカリンバ遺跡と同時代の縄文時代後期後葉の墓域が見つかり、漆製品ほか多数の副葬品が出土した。これは現在も整理作業を継続している。平成17・18・19年度の西島松2遺跡の調査では、住居跡60軒、土坑1,400基が検出されている。土坑の半数以上は縄文時代晩期後葉のものと思われる。柏木川右岸にある西島松9遺跡も河川改修工事に伴い当センターによって平成13年度に発掘調査が実施された(平成14年度北埋調報179集)。

4. 調査結果の概要

西島松2遺跡・西島松3遺跡・西島松5遺跡はそれぞれ境を接しており、元地権者の所有地で、3遺跡と5遺跡は、南北グリッドの38ライン付近、2遺跡と3遺跡は75ライン付近で分けていた。西島松3遺跡は、後に造成工事で著しく削平を受け、遺構の大半は失われたものとみられた。平成15年度の調査で、西島松5遺跡から縄文時代後期後葉の漆製品を伴う土坑墓が見つかり、墓域を形成していることも確認された。さらに墓域の約半分が西島松3遺跡の範囲内に遺存することも確認された。また、平成17年度の調査では、西島松3遺跡の南側より、縄文時代晩期の土坑群が見つかり、この範囲が西島松2遺跡に広がることも確認された。西島松2・3・5遺跡はもともと一連の遺跡であり、まとまった墓や土坑群の途中で遺跡名が変わるのは、後の整理・報告・活用に不都合なことから、後に西島松3遺跡と西島松5遺跡の境を従来の境から約60m南側の50ラインに、西島松2遺跡と西島松3遺跡の境を約50m北側の70ラインに変更してほしいむね、恵庭市教育委員会に伝え、平成17年度に遺跡範囲の変更を行った。

西島松3遺跡の調査範囲からは土坑14基、Tピット2基、焼土24ヵ所、小ピット19ヵ所が検出された。土坑は主に台地上の平坦部、標高26m付近に分布するが、例外的に25m前後の低い位置からも2基の円形土坑（P9・10）が見つかった。土坑のなかには坑底から遺体の痕跡のみられるもの（P2・3）や、ベンガラ散布（P5）がある墓と考えられるものがあつた。P14は覆土の下位に焼土が入り、検出面上からは焼けた縄文時代晩期底部片が出土していることから、竪穴部分が失われた縄文時代晩期の住居の炉跡である可能性が高い。周辺で柱穴を探したが見つからなかった。Tピットは2基が平行に並んだ状態で、キトウシュメンナイ川に挟まれた調査区西側縁より検出した。深さ40cm前後で、周辺は1m近く削平されているようである。遺物包含層は柏木川に面する斜面や低い地域に比較的良好に残り、焼土の分布もその範囲に重なる。

出土した遺物総数（遺構も含む）は、西島松3遺跡41,322点、平成14～16年調査の西島松5遺跡712,055点、合計753,377点である。遺物分布の特徴は、平成14年度に調査した西島松5遺跡の縄文時代後期後葉～晩期初頭期の盛土遺構（MC盛土）から約40万点の土器が出土し、出土土器の8割を占める。平成15年の調査区境で盛土の土層の観察をしたところ、前年度の調査では気が付かなかった縄文時代前期～後期の住居（北埋調報224）4軒が存在しており、盛土はそれらの窪みを埋めるように部分的に厚く遺存している様子が捉えられた。報告されているほかの盛土（MA、MB盛土）が柏木川に面する斜面に形成されているに対し、MC盛土は台地上の平坦面に広く形成されている。遺物の接合状況をもみても土器片は広域に散らばっている。平成15年の調査で、晩期初頭期の墓がMC盛土側に分布が広がる様子が捉えられたことなどを含め、この盛土は墓域拡大のため、晩期初頭期の人々が後期後葉の盛土を二次的に用い、竪穴の窪みなどを整地した痕跡であると考えられる。

また、両遺跡とも遺物包含層は、斜面と低地にかざられる状況であったにもかかわらず、斜面の堆積土中からは、縄文時代早期のアルトリ式相当、東釧路IV式相当、縄文時代前期の静内中野式相当、縄文時代後期の堂林式相当、縄文時代晩期後葉の緑ヶ岡、タンネトウL式相当の遺物がまとまって見つかり、良好な資料群であることが判明した。各時期の遺物出土状況の特徴は以下である。

縄文時代早期 8,137点出土（以下両遺跡合計）、土器総数の約1.5%を占める。P・Q-42～45の地区で、本遺跡では最古の資料となるアルトリ式土器相当の捨て場が見つかり、同時期の土器・石器の一括した資料が得られた。その上層には東釧路IV式相当の土器がまとまって出土。（図V-5～8）

縄文時代前期 8,560点出土、土器総量の約1.5%を占める。前半期のものが多く、西島松3遺跡のc-

I 調査の概要

65～67で静内中野式相当の土器を伴う一括した資料が検出され、この中から漆を塗布した繊維製品（腰紐?）も見つかった。出土点数は3遺跡のほうが多い。(図IV-36・37)

縄文時代中期 45,218点出土、土器総数の約8.2%を占める。M-40・41では円筒上層式の土器がややまとまって出土している。点数は多いが、全体に散らばる出土状況である。円筒上層式に伴う土偶片(図5-93-12)が1点出土している。

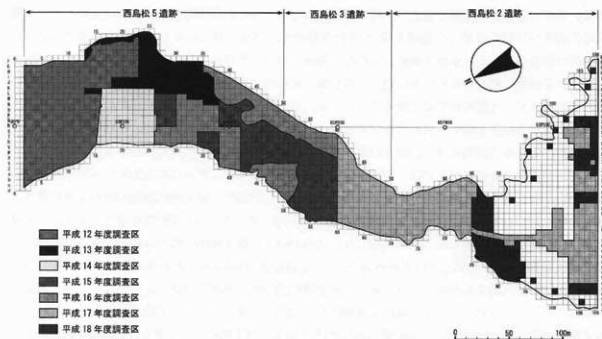
縄文時代後期 478,649点出土、土器総数の約87%を占める。後葉の資料が大半を占め、西島松5遺跡は後期後葉の拠点的な遺跡といえる。ただし、この数字には晩期初頭期の資料が含まれる。主にMC盛土から三ツ谷式・御殿山式などの後期後葉の遺物が大量に出土しているほか、西島松3遺跡のV・W-58～60付近の包含層から古手の堂林式・ウサクマイC式併行の土器がまとまって出土した。また、西島松5遺跡のMC盛土中からは土偶、耳栓などの土製品も多数出土している。

縄文時代晩期 8,926点出土、土器総数の約1.6%を占める。古手の大洞B式併行の資料は、データの的には後期後葉にまとめられており、晩期の総数にははっていない。大洞C式併行の資料は西島松5遺跡のL-19などからややまとまって出土したが、一般的にはごく少数である。大洞A式相当の土器捨て場がL-43・44で検出され、一括資料が得られている。(図V-8) 大洞A'(緑ヶ岡)式併行の資料が西島松3遺跡のS・T-54～57で出土している。

続縄文時代 2,356点出土、土器総数の約0.4%を占める。後北C・D式期の土坑や焼土が調査区全域に少数分布するが、同様に遺物も全体に少数が出土する。また、調査区東側の標高24m以下の区域からは流木が出土したが、同じレベルで後北C・D式土器が検出されたことから、これら流木も同時期のものである可能性がある。(図V-3)

擦文時代 725点出土、土器総数の約0.1%を占める。極少数が出土したのみである。

昭和38年8月に調査された、西島松南B遺跡(現西島松3遺跡)内の擦文時代の住居跡2軒は、跡形なく削平され、調査地点は確認できなかった。ただし、当時の記録類と調査結果との比較で、概ねf-66・67～h-66・67の6グリッド付近が調査地点であった可能性が高いと推測される。



図I-1 年度別調査範囲図

II 遺跡の位置と環境

1. 遺跡の位置と環境

遺跡のある恵庭市は、石狩低地帯のほぼ中央に位置し、東部の標高約8mの水田・畑地帯と西部の山地で成り立っている。

遺跡は恵庭市の西方、JR恵み野駅から北西約800mに所在する。東を柏木川、西をキトウシュメンナイ川に挟まれた標高約25mの沖積低地に立地する。柏木川とキトウシュメンナイ川は、本遺跡より500mほど下流で合流する。キトウシュメンナイ川は、柏木川の支流で西島松5遺跡より約500m上流の湧水池を源流にもつ。

遺跡の所在する西島松の「島松」はアイヌ語でシュマオマ（shuma-oma-p）「石がある・もの（川）」の意味である。柏木川はペケレベツ（pekere-pet）「明るい・川」の意味で、キトウシュメンナイは（kitu-ushi-mem-nay）[行者大蒜の群生している湧泉池]の意味である。

キトウシュメンナイ川の源流湧水池は木立がなく開けているが、遺跡内及び周辺のキトウシュメンナイ川の西岸や柏木川の対岸に位置する西島松9遺跡周辺には木立が多い。自然植生とみなされる樹種はオニグルミ・ミズナラ・ヤチダモ・イタヤカエド・アカシデなどの大木やアカシデ・アズキナシ・ヤマモミジ・エゾニワトコ・イヌコリヤナギなどの中低木である。

2. 周辺の遺跡

恵庭市内の遺跡は小河川の流域に遺跡が集中することが知られている。なかでも柏木川流域には遺跡が多く、現在恵庭市内で周知されている124ヵ所の遺跡のうち、半数ちかくの60ヵ所が柏木川流域に分布する。

図Ⅱ-2は西島松5遺跡周辺の位置を示してある。柏木川やルルマップ川の台地縁辺部に立地しているのがよくわかる。

ここでは、当該遺跡のある柏木川流域の遺跡を中心に時期別に概観する。

『旧石器時代』

茂漁4遺跡がある。En-a層から細石刃核・搔器等が出土した。ユカンボシE10遺跡からは、細石刃・細石核が出土している。ユカンボシE5遺跡では細石核が出土している。中島松6遺跡からは、細石核・彫器が出土している。

『縄文時代』

「早期」

柏木川13遺跡がある。竪穴住居跡が1軒検出され、床面から前半期に属する平底の貝殻文土器と蛇紋岩製の石器や石製品が出土した。柏木川11遺跡からは、東鋼路Ⅱ式土器が出土している。島松仲町遺跡からは、アルトリ式・東鋼路Ⅲ・Ⅳ式土器が出土している。カリンバ2遺跡第Ⅶ地点からは、東鋼路Ⅲ～中茶路式期の住居跡が18軒検出されている。

「前期」

柏木B遺跡がある。末期の榎苗式土器・大麻Ⅴ式土器を伴う住居跡が24軒検出された。柏木川7遺跡からは、大麻Ⅴ式期の住居跡が18軒検出されている。柏木川8遺跡からは、加茂川式土器が出土している。西島松1遺跡では、静内中野式土器が採集されている。

「中期」

柏木川1遺跡がある。柏木川式土器の標識遺跡である。竪穴住居跡が6軒調査され、口縁部に貼付帯をもつ深鉢形土器が2個体と、まとまった石器が出土している。西島松14遺跡からは、終末期の大木10式土器を伴う土坑が1基検出されている。西島松15遺跡からは、柏木川式土器の時期の竪穴住居跡が17軒検出されている。B地点でも同時期の住居跡が4軒検出されている。カリンバ2遺跡第VII地点からは、円筒土器上層式期2軒、柏木川式期7軒、北筒式期11軒の住居跡が検出されている。北筒式の住居跡のうち長軸12mを超える大型住居跡が2軒ある。カリンバ1遺跡C・E地点からは、円筒土器上層D式～柏木川式期にかけての住居跡が22軒検出されている。このうち長軸が約17mと約30mの大型住居跡が2軒ある。

「後期」

カリンバ3遺跡がある。終末期の墓から漆塗り装身具や玉・勾玉が大量に発見されている。これらの出土品は平成17年に国の史跡カリンバ遺跡として指定された。同様に墓から、漆塗り装身具や玉・勾玉が発見された遺跡には西島松5遺跡がある。柏木B遺跡からは、3基の周堤墓が調査され、石棒・玉類等が出土している。

「晩期」

柏木川4遺跡がある。後葉の土坑墓から手形・足形付土製品が発見された。この墓からは、土器5個や石斧も出土している。柏木川8遺跡、西島松2遺跡から、タンネットウL式土器が出土している。

「縄文時代」

柏木B遺跡がある。検出されたのは、おもに後北C、D式土器の時期の土坑墓で、柱穴様ビットや付属ビットをもつものが確認されている。土坑墓の付属ビットの可能性のあるものからガラス玉が30個出土している。

「縄文時代」

柏木川1遺跡がある。前半期の墳墓が1基調査され、壺・坏とともに刀子・鎌・鉄などの鉄製品も出土している。柏木東遺跡（茂漁古墳群）は、昭和9年の調査で北海道式古墳が14基確認された。柏木川11遺跡は、竪穴住居跡が3軒調査された。いずれも焼失住居である。茂漁4遺跡は、7軒の竪穴住居跡が調査され、住居内から琥珀玉・須恵器蓋が出土している。柏木川13遺跡は、竪穴住居跡が4軒検出された。このうち2軒は外側四隅に柱穴をもついわゆる「カリンバ型」の住居である。西島松5遺跡は、竪穴住居跡10軒と、前半期の土坑墓・周溝のある墓が検出された。墓からは多量の鉄製品が出土している。

「アイヌ文化期」

茂漁チャシ跡がある。茂漁川左岸の段丘上に立地している。面崖式のチャシで2本の壕が確認されている。カリンバ1遺跡C・E地点からは、近世アイヌ期の建物跡や焼土が検出されている。

(佐藤和雄)

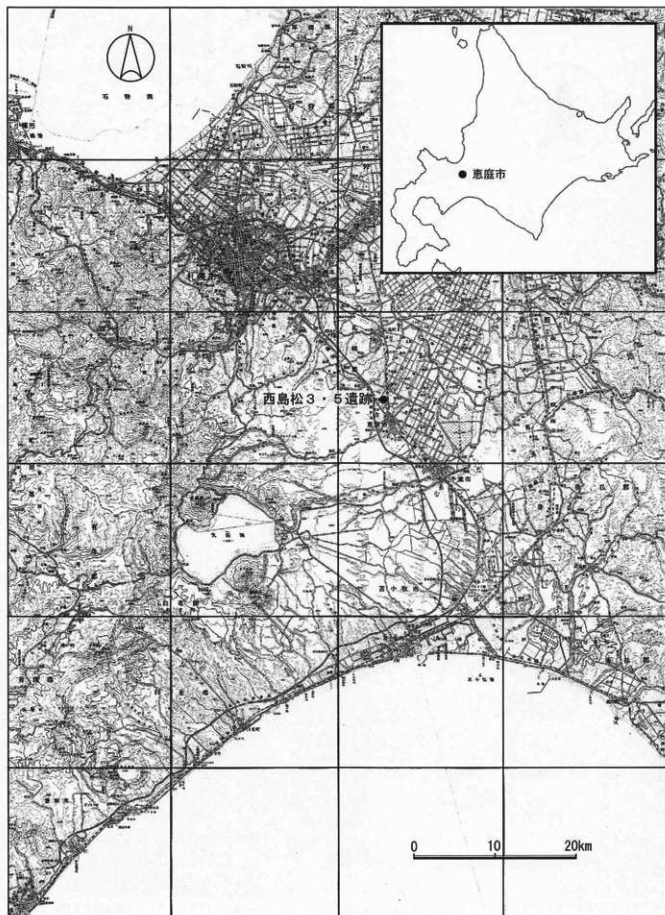


図 II - 1 遺跡位置図



図中央の黒色部分が北から順に西島松5遺跡・西島松3遺跡・西島松2遺跡である。(詳細は、図Ⅱ-2 グリッド設定図を参照)

図Ⅱ-2 西島松5遺跡と周辺の遺跡

表Ⅱ-1 周辺遺跡一覧

番号	遺跡名	種別	時期	文献(複数ある場合は新しいもの)
9	柏木 A	遺物包含地	縄文	
10	柏木 B	集落跡、墳墓	縄文(早~晩)、統縄(北大)	1961 『北海道恵庭市 柏木B遺跡発掘調査報告書』
11	柏木 C	遺物包含地		
12	柏木 沢	遺物包含地	縄文(晩期)	
13	茂産チャシ	チャシ跡	アイヌ	1980 『日本城郭大系1』 北海道
14	柏木遺(茂産古墳群)	墳墓	縄文	1966 『恵庭遺跡』
15	茂産 1	遺物包含地	縄文(晩期)、統縄(東北)、葦文(北大)	1979 『統千歳遺跡』
16	茂産 2	遺物包含地	縄文	
17	柏木水源池	墳墓	縄文(中・後期)、統縄、葦文	
18	柏木川 1	集落跡、墳墓	縄文(中・晩期)、葦文	1971 『柏木川』
19	柏木川 2	遺物包含地	縄文(中・晩期)	
20	柏木川 3	遺物包含地	縄文(中・晩期)	
21	柏木川 4	遺物包含地	縄文(後期)	
22	柏木川 5	遺物包含地	縄文(早・中・後期)	
23	柏木川 6	遺物包含地		
24	柏木川 7	集落跡	縄文(早・前・中期)	2009 『柏木川7遺跡』
25	柏木川 8	遺物包含地	縄文(中期)	1988 『柏木川8遺跡』『柏木川13遺跡』
26	柏木川 9	遺物包含地	縄文(中期)	
27	柏木川 10	遺物包含地	縄文(中期)	
28	柏木川 11	遺物包含地	縄文(中期)	1994 『柏木川11遺跡(Ⅱ)』
29	柏木川 12	遺物包含地		
30	柏木工業団地 1	集落跡	縄文(中・後・晩期)	
31	柏木工業団地 2	集落跡	縄文(後期)、統縄、葦文	
32	柏木工業団地 3	集落跡	縄文	
33	柏木工業団地 4	遺物包含地	縄文	
34	西島松 1	遺物包含地	縄文(前期)	
35	西島松 2	遺物包含地	縄文(後期)	
36	西島松 3	集落跡	縄文(前~晩期)、葦文	1966 『恵庭遺跡』
37	西島松 4	遺物包含地	縄文(後期)	
38	西島松 5	集落跡	縄文(早~晩期)、統縄、葦文	1966 『恵庭遺跡』
39	西島松 6	遺物包含地	縄文(前~晩期)、葦文	
40	西島松 7	遺物包含地	縄文(早・中・後期)、葦文	
41	西島松 8	遺物包含地	縄文	
42	西島松 9	遺物包含地	縄文(早・中・後期)、統縄	2002 『西島松遺跡』
43	西島松 10	集落跡	縄文(晩期)、葦文	
44	西島松 11	遺物包含地	縄文	
45	西島松 12	遺物包含地	縄文(中期)	
46	西島松 13	遺物包含地	縄文	
47	西島松 14	遺物包含地	縄文(中・後・晩期)	1993 『西島松14遺跡』『西島松15遺跡』
48	西島松 15	遺物包含地	縄文(中期)	1994 『西島松15遺跡』『西島松16遺跡B地点』
49	西島松 16	遺物包含地	葦文	
50	西島松 17	遺物包含地	縄文(中期)	1992 『西島松17遺跡』『西島松18遺跡』
51	西島松 18	遺物包含地	縄文(中期)	1992 『西島松17遺跡』『西島松18遺跡』
52	島松寿町 1	遺物包含地	縄文(後期)	
53	島松寿町 2	遺物包含地	縄文(後・晩期)、葦文	1966 『恵庭遺跡』
54	島松仲町	遺物包含地	縄文(中期)、葦文	1994 『島松仲町遺跡』『西島松15遺跡B地点』
55	島松東町	遺物包含地	縄文	
56	島松旭町 1	遺物包含地		
57	島松旭町 2	集落跡	葦文	1962 『恵庭遺跡』
58	島松旭町 3	遺物包含地		
59	南島松 1	遺物包含地	縄文(早・中期)	1991 『南島松1遺跡』『南島松4遺跡』
60	南島松 2	遺物包含地	縄文(早・中・後期)、葦文	1992 『中島松1遺跡』『南島松4遺跡』『南島松3遺跡』『南島松2遺跡』
61	南島松 3	遺物包含地	縄文(中・後期)、葦文	1992 『中島松1遺跡』『南島松4遺跡』『南島松3遺跡』『南島松2遺跡』
62	南島松 4	集落跡	縄文、葦文	1992 『中島松1遺跡』『南島松4遺跡』『南島松3遺跡』『南島松2遺跡』
63	南島松 5	遺物包含地	縄文、葦文	
64	中島松 1	遺物包含地	縄文(早・中・後期)、葦文	1992 『中島松1遺跡』『南島松4遺跡』『南島松3遺跡』『南島松2遺跡』

II 遺跡の位置と環境

番号	遺跡名	種別	時期	文献(複数ある場合は新しいもの)
65	中島松2	遺物包含地	縄文	
66	中島松3	遺物包含地	縄文	
67	中島松4	遺物包含地		
68	中島松5	集落跡	縄文(中期)、縄文	1990 『中島松5遺跡B地点』『中島松7遺跡C地点』
69	中島松5	集落跡	縄文(中・後・晩期)、縄文	1988 『中島松6・7遺跡』
70	中島松7	集落跡	縄文(早・後期)、縄文、縄文	1990 『中島松5遺跡B地点』『中島松7遺跡C地点』
71	下島松1	遺物包含地	縄文	
72	下島松2	遺物包含地	縄文、縄文	
73	下島松3	遺物包含地	縄文	
74	下島松4	遺物包含地	縄文	
76	ルルマップ川1	遺物包含地	縄文	
77	ルルマップ川2	遺物包含地	縄文	
78	ルルマップ川3	遺物包含地	縄文	
79	ルルマップ川4	遺物包含地	縄文	
80	ルルマップ川5	遺物包含地	縄文	
81	ルルマップ川6	遺物包含地	縄文	
82	ルルマップ川7	遺物包含地	縄文	
83	ルルマップ川8	遺物包含地	縄文	
84	ルルマップ川9	遺物包含地	縄文	
85	ルルマップ川10	遺物包含地	縄文、縄文	
86	ルルマップ川11	遺物包含地		
87	ルルマップ川12	遺物包含地	縄文	
88	ルルマップ川13	遺物包含地	縄文	
89	ルルマップ川14	集落跡	縄文	
90	ルルマップ川15	遺物包含地	縄文	
91	下島松5	遺物包含地	縄文	
92	下島松6	遺物包含地	縄文、縄文、縄文	
93	島松チャシB	チャシ跡		
94	島松チャシC	チャシ跡		
95	漁川1	遺物包含地	縄文、縄文	
96	カリンバ3	墳墓・集落跡	縄文(後・晩期)、縄文、近世	2003 『カリンバ3遺跡(1)』
104	カリンバ1	遺物包含地	縄文(中期)、近世(アイヌ期)	2005 『カリンバ1遺跡C・E地点』
105	カリンバ2	遺物包含地	縄文(早・中・後期)	2005 『カリンバ2遺跡第Ⅳ地点』
106	カリンバ4	遺物包含地	縄文(後・晩期)、縄文、アイヌ	1999 『カリンバ4遺跡』
107	柏木川13	遺物包含地	縄文(早・中・晩期)、縄文、縄文	2005 『柏木川3遺跡(Ⅲ)』
111	茂漁3	集落跡	縄文(中期、縄文北C1・D)、縄文(前期)	
112	茂漁4	遺物包含地	先土器(縄文(前期、縄文北C1・D)、縄文(前期))	1977 『茂漁4遺跡』
113	茂漁5	遺物包含地	縄文(北大Ⅲ)	1997 『茂漁5遺跡』
114	ルルマップ15	遺物包含地	縄文	
116	茂漁5	遺物包含地	縄文、アイヌ	
	史跡 カリンバ3跡	墳墓・住居跡	縄文(後・晩期)、縄文、縄文、近世	2004 『カリンバ3遺跡(3)』

Ⅲ 調査の方法

1. 調査区の設定

西島松5遺跡の発掘調査区は柏木川基幹河川改修工事におけるUSPラインを基軸に設定した。

真北に対して26°51'1"東偏するUSPラインをRラインとし、北西から南東方向に5mごとにアルファベットを付し、同様にUSP0を0とし、北東から南西方向に5mごとにアラビア数字を付した。5m×5mの区画(グリッド)の名称は、北東側交点をその名称とし、「R-25」のようにアルファベットとアラビア数字の間にハイフオンをもうけ、遺構名と区別した。したがって、USP100はR-20、USP200がR-40となる(図Ⅲ-2グリッド設定図参照)。一連の遺跡である西島松2・3遺跡と柏木川の右岸にある9遺跡でもこの調査区を用いているが、アルファベットのZを超える地域では、小文字のアルファベットを使用している。なお、基準杭の平面直角座標系第Ⅱ系による座標値は以下のとおりである。

USP0 (R-0) : X=-121292.638 Y=-55345.279

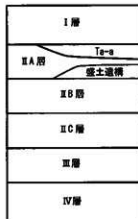
USP100 (R-20) : X=-121381.857 Y=-55390.445

2. 掘削

平成14年度の西島松5遺跡の調査区は、住宅基礎の攪乱を受けるが、耕作はされていないため、包含層の残りが比較的良好、縄文時代後期末葉の盛土遺構も広がっていることから、掘り下げはすべて人力で行った。平成15年度西島松3・5遺跡の調査区は、遺構確認区で調査区内の立木を伐採したのち、様々な攪乱の及んだⅠ層は、重機で除去した。包含層から出土した遺物はグリッド、層位ごとに取り上げ、遺構の遺物は、出土状況や遺物の性格により、記録したものと、遺構内の層位でまとめて取り上げたものがある。

3. 土層

基本土層は、平成12年度の西島松5遺跡の調査における観察結果と基本的に同じであり、観察項目、観察手順とも前報告書(北埋調報178 Ⅲ、調査の方法 3. 土層)に準拠している。ただ、堅穴住居の窪みや、調査区縁の一部には、Ta-aが残り、Ⅱ層も良好な状態で堆積していた。良好な堆積のⅡ層観察の結果、次の3層に分層されることが判明し、上層からⅡA層、ⅡB層、ⅡC層として、調査・遺物の取り上げを行った。なお、土層の観察には『標準土色粘』(小山・竹原1967)および『土壌調査ハンドブック』(ペドロジスト懇談会1984)を用いている。



図Ⅲ-1 基本土層模式図

Ⅰ層：耕作土 地表土、Ta-a、Ⅱ層、Ⅲ層、Ⅳ層が耕作などで混ぜられた攪乱層。

樽前a降下軽石層 (Ta-a A.D.1739年降下)

Ⅱ層：黒色腐植土

ⅡA層：黒色土層で乾燥すると白っぽくなる。B-Tm苫小牧火山灰層が微量混入する。主に縄文時代～弥生時代の遺物が含まれる。

Ⅲ 調査の方法

ⅡB層：暗褐色土層で、T a - c（樽前C降下軽石。2,300～2,500年降下）が微量混入する。主に縄文時代後期～晩期の遺物が含まれる。

ⅡC層：黒褐色土層で、粒子が細かく、軟質土である。主に縄文時代早期～後期の遺物が含まれる。

Ⅲ層：暗褐色～暗黄褐色土 Ⅱ層とⅣ層の漸移層

Ⅳ層：支笏軽石（約32,000年前降下）が、恵庭a降下軽石（E n - a 15,000～17,000年前降下）を取り込んで二次堆積し、土壌化した層。

4. 整理の方法

取り上げた遺物は、現地では原則として以下の作業工程で整理を行った。遺構・包含層それぞれの「遺物取り上げ台帳」、および「土壌水洗サンプル取り上げ台帳」を作成し、これをもとに水洗、乾燥、分類、注記、点数集計等の作業を進めた。注記の内容は、「西島松3遺跡」を「西3」、「西島松5遺跡」を「西5」と略記し、その後調査年度、遺構名あるいはグリッド名、層位、遺物番号の順に記した。注記するスペースのない、小さな遺物については省略した。

遺物の出土グリッド、層位、点数、分類名、日付などの情報は「遺物カード」に記録し、遺物とともにビニール袋へ入れ、収納した。カードの情報は遺構ごと、分類ごとの情報を集計し、最終的な遺物台帳を作成した。

5. 遺物の記録と保管

土器・石器などの実測図、写真などの記録は当センターにおいて保管する。遺物は報告書刊行の後、恵庭市教育委員会にて保管する。

6. 遺物の分類

(1) 土器

土器は大きな区分である時期ごとの特徴から、便宜的に縄文時代早期に属する資料をⅠ群とし、以下順に前期をⅡ群、中期をⅢ群、後期をⅣ群、晩期をⅤ群、続縄文時代をⅥ群、據文時代相当のものをⅦ群、その他土製品とし、各群にアルファベットの小文字を組み合わせ、前半（a類）、後半（b類）、あるいは前葉（a類）、中葉（b類）、後葉（c類）に分類した。また、必要に応じて細分類（例 a-1類など）を行っている。

Ⅰ群 縄文時代早期に属する土器

a類：貝殻条痕文、貝殻文、組紐圧痕文、などが施される、虎杖浜式、アルトリ式などに相当するもの

b類：燃糸文、組紐圧痕文、絡条体圧痕文、貼付文、縄文等の施されるもの

Ⅰ群b類は、b-3類：コッタロ式、中茶路式に相当するもの、b-4類：東剣路Ⅳ式に相当するものに細分した。

Ⅱ群 縄文時代前期に属する土器

a類：厚みがあり、縄文原体（0段多縄が多い）は条の幅が広く、地文の縄文が器面に深く施文される、丸底、尖底を特色とするもの、本遺跡では静内中野式前後に相当するものが出土

b類：円筒土器下層式に相当する在地の土器で、植苗式・大麻5式とみられるものが出土

Ⅲ群 縄文時代中期に属する土器（中葉前後の破片が多く、分類はⅢ群で行っているものが多い）

a類：貼付文及び沈線文で文様帯が構成される、円筒土器上層式に相当、もしくはその系譜を引

くと考えられるもの、および萩ヶ岡1・2式に相当するもの

b類：萩ヶ岡3・4式、天神山式、柏木川式、北筒式（トコロ6類）、煉瓦台式に相当するもの

IV群 縄文時代後期に属する土器

a類：余市式、タブコブ式、入江式に相当するもの

b類：ウサクマイC式、手稲式、ホッケマ式に相当するもの

c類：堂林式、三ツ谷式、指の爪などによる器表面への斜めからの刺突（爪形文と呼称）が施される御殿山式に相当するもの

V群 縄文時代晩期に属する土器

a類：大洞B式、大洞B C式、及び主に半截竹管状工具による器表面への垂直な刺突（爪形文と呼称）が施される上ノ国式に相当するもの。遺跡出土の本類とみられる土器と、IV群c類後葉の土器との識別が困難なことからすべてIV群c類に分類、詳細は一覧表で掲載

b類：大洞C1式、大洞C2式に相当するもの

c類：大洞A式、大洞A'式に相当するもの

VI群 続縄文時代に属する土器群（北大Ⅲ式土器群も含む）

VII群 縄文時代に属する土器群

(2) 土製品

土偶、土玉、垂飾、耳栓、環状土製品、ミニチュア土器、焼成粘土などが出土している

(3) 石器等

石器等は昨年度の本遺跡の報告（北埋調報第209集）の分類項目に加え、恵庭市を始め近隣の市町村の調査報告を参考にし以下のように分類した。分類は素材の状態から剥片石器、磨製石器、礫石器、石製品に大別し、定型的な器種について分類した。器種は大分類にとどめ、記号などをを用いた細分は行っていない。なお本文中の掲載順も以下のとおりである。

剥片石器

- ・石鏃・石槍またはナイフ・石錐・つまみ付きナイフ・スクレイパー類・Rフレイク
- ・Uフレイク・楔型石器（剥片の上下両端に加撃痕と摩擦痕があるもの）・石核
- ・フレイク
- ・原石（主に頁岩、珪岩、メノウなど、石器素材として持ち込まれたとみられる礫）

磨製石器

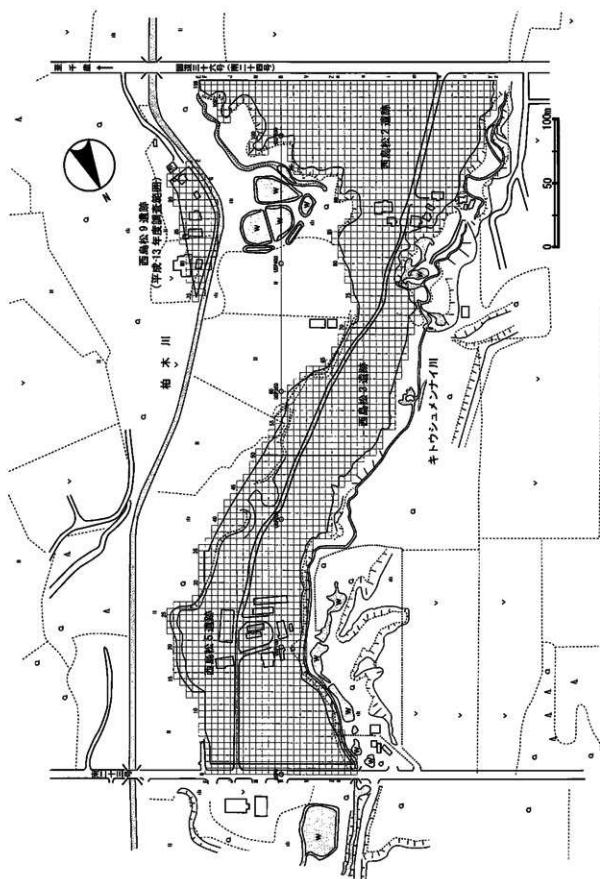
- ・石斧（明瞭な刃部が作出されず、打欠きなど粗く調整されるものを未製品として区分した。また概ね2分の1以下の破片を石斧片とした。）
- ・石斧原石（緑色泥岩、緑色片岩を素材とし、ほとんど加工が認められないもの）

礫石器

- ・たたき石・砥石・すり石・石皿・扁平打製石器・台石・石錘・石錘
- ・礫石器その他（上記の分類に含まれないもので、礫を素材とする石器）
- ・礫・礫片

石製品

- ・異形石器・玉類・垂飾・石棒がある。



図Ⅲ-2 グリッド設定図

IV 西島松3遺跡

1. 遺構と出土遺物

本章では、平成15・16・17年度に調査した西島松3遺跡検出の土坑14基、Tビット2基、焼土24ヵ所、小ビット19ヵ所について報告する。当遺跡付近は、昭和40年代に行われた造成によりIV層深部まで削平を受け、多くの遺構が失われたと見られる。一方、柏木川に面する斜面には残る包含層は削平を免れ、そこからは縄文時代早期・前期・後期・晩期の遺物が良好な状態で出土したことから、本来、台地上にはそれらの時代の住居跡や生活痕が残されていたことが想定される。検出された遺構のうち焼土はすべて斜面下に残る低い位置の包含層中から検出され、台地上の土坑には、比較的残りの良いものや、坑底面付近しか残っていないものまであり、もともとの地形に、ある程度の起伏があったと考えられる。このほか、標高25m台の低い位置より土坑が検出されている。

P1 (図IV-5・6 図版68・69)

位置：X-54 検出層位：IV層 規模：1.18×0.79×0.08 平面形：長円形 長軸方向：N80°-W
 調査状況：削平を受けたIV層面でパミスを少量含むII層の落ち込みを検出。覆土はすべてII層起源の黒褐色土に少量のIV層起源のパミスを含んだもので、遺存する深さは約8cm、遺物は出土していない。
 時期：不明

P2 (図IV-5・6 図版5・6・68・69)

位置：Z-53 検出層位：IV層 規模：0.98×0.68×0.66 平面形：不正円形 長軸方向：N70°-E
 調査状況：削平を受けたIV層面でII層とIV層の混土の落ち込みを検出。深さは約70cm遺存しており残りは良い。覆土は検出面にII層を多く含む層が皿状に落ち込み、残りはIV層起源の土砂が混じった層で、埋め戻しと見られる堆積である。土坑長軸の東側坑底付近からは、遺体頭部の痕跡と見られるベンガラ混じりの層を検出したことから墓と断定できる。遺物は出土していない。
 時期：不明

P3 (図IV-5・6 図版5・6・68・69)

位置：a-53 検出層位：IV層 規模：1.10×0.58×0.38 平面形：不正形 長軸方向：N20°-W
 調査状況：削平を受けたIV層面でII層とIV層の混土が不正形に落ち込む状況を検出。短軸方向で切ってみたところ、深さは約60cmが遺存し、坑底部の形状は比較的長円形となることがわかった。覆土はII層とIV層起源の土砂が混じった層が堆積する埋め戻しと見られるもの。土坑長軸の北側坑底付近からは、遺体頭部の痕跡が出土した。
 時期：覆土中位より縄文時代中期前半期の円筒上層式の破片が出土したことから、縄文時代中期以降の墓とみられる。

P4 (図IV-5・6 図版5・6・68・69)

位置：a-54 検出層位：IV層 規模：0.88×0.51×0.16 平面形：長円形 長軸方向：N60°-E
 削平を受けたIV層面でII層とIV層の混土が長円形に落ち込む状況を検出。短軸方向で切ってみたところ、深さ約16cmが遺存する。覆土はII層起源が多く、それにIV層起源の土砂が混じった埋め戻しと

見られるもの。

時期：縄文時代中期の細かい破片が14点と石斧が1点出土していることから、縄文時代中期以降の土坑とみられる。

P 5 (図IV-5・6 図版5・6・68・69)

位置：a-55 検出層位：IV層 規模：0.75×0.43×0.15 平面形：長円形 長軸方向：N70°-E

削平を受けたIV層面でバミス混じりのII層が長円形に落ち込む状況を検出。深さ約15cmが遺存する。覆土下位からはベンガラ混じりの層がブロック状に分布するのが確認された。遺物は出土していないが、ベンガラの検出状況から墓とみられる。

時期：不明

P 6 (図IV-5・6 図版5・6・68・69)

位置：d-56 検出層位：IV層 規模：1.23×0.78×0.16 平面形：長円形 長軸方向：N80°-E

削平を受けたIV層面に掻き回されたIV層が長円形に落ち込む状況で確認。深さ約16cmが遺存する。断面の坑底付近にやや黒ずんだ層が入る。遺物は出土していない。

時期：不明

P 7 (図IV-5・6 図版5・6・68・69)

位置：c-59 検出層位：IV層 規模：1.05×0.74×0.42 平面形：長円形 長軸方向：N65°-E

削平を受けたIV層面でII層の回りをIV層がとりまく長円形の落ち込みを確認。深さ約40cmが遺存する。覆土上位のII層中には礫や縄文時代中期の土器の小片などがあるが、坑底面からは何も出土していない。出土遺物のうち、つまみ付きナイフは掲載した。

時期：縄文時代中期以降

P 8 (図IV-5・6 図版5・6・68・69)

位置：U-52 検出層位：IV層 規模：1.43×-×0.25 平面形：推定長円形 長軸方向：N50°-E

台地縁の緩斜面に堆積するII層を調査した際、斜面のIV層中で土坑の断面が現れ確認。この時点で、土坑の南東側の立ち上がりは失われた。深さは約25cmがのこり、覆土上位はバミス混じりのII層の皿状の堆積、下位にはIV層起源の土砂が多く混じる黒褐色土層となる。遺物は出土していない。

時期：不明

P 9 (図IV-5・6 図版5・6・68・69)

位置：V-61 検出層位：III層 規模：0.60×0.60×0.17 平面形：円形

調査区東側の境界付近に位置し、縄文時代後期～晩期の包含層II層を調査し終えた際、III層面で少量のバミスが混じるII層が円形に落ち込む状況で確認。深さは約17cmがのこり、覆土はII層の落ち込みである。遺物は出土していない。

時期：不明だが、状況は縄文時代晩期にみられる埋め戻しされない土坑に似る。

P10 (図IV-5・6 図版5・6・68・69)

位置：V-62 検出層位：Ⅲ層 規模：0.66×0.66×0.19 平面形：円形

調査区東側の境界付近、P9の数メートル南側に位置し、縄文時代後期～晩期の包含層Ⅱ層を調査し終えた際、Ⅲ層面でⅡ層が円形に落ち込む状況を確認。深さは約20cmがのこり、覆土はⅡ層の落ち込みである。遺物は出土していない。

時期：不明だが、土坑の特徴がP9と似ることから、P9・10は同時期の遺構とみられる。また、同様の土坑の分布が広がる可能性もあったが、調査地点が事務所の脇のため調査は出来なかった。

P11 (図IV-5・6 図版5・6・68・69)

位置：h-69 検出層位：Ⅳ層 規模：0.84×0.64×0.38 平面形：長円形 長軸方向：N68°-E

西島松2遺跡の境界付近、で重機により大きく削られたⅣ層斜面で、Ⅳ層が多量に混じる黒色土の落ち込みを検出。土坑の西側は、坑底面付近まで削平され、東側では、深さ約40cmが遺存する。覆土は埋め戻しとと考えられ、坑底面付近より縄文時代中期の胴部片が4点、黒曜石製の石鎌1点が出土した。

時期：出土した遺物から縄文時代中期以降の墓坑とみられる。

P12 (図IV-5・6 図版5・6・68・69)

位置：d-63 検出層位：Ⅳ層 規模：1.10×0.58×0.38 平面形：長円形 長軸方向：N60°-E

柏木川に臨む緩斜面上平坦部Ⅳ層面より、バミスが混じるⅡ層の落ち込みで検出。この時点でプランの北側には攪乱が残る状況であった。深さは約40cmがのこり、覆土上位はバミス混じりのⅡ層の皿状の堆積、下位はⅣ層起源の土砂が多く混じる褐色土層の堆積。覆土は埋め戻しとと考えられ、遺物はⅡ層の中央からすり石（北海道式石冠）が出土、覆土より縄文時代早期後半、前期の土器片が出土した。

時期：出土遺物と土坑の状況から縄文時代前期の土坑とみられる。

P13 (図IV-5・6 図版5・6・68・69)

位置：h-62 検出層位：Ⅳ層 規模：0.96×0.65×0.26 平面形：長円形 長軸方向：N80°-E

Ⅳ層面より、バミス混じりのⅡ層で検出。検出面上にはすり石（図IV-9-9）が見えていた。深さは約25cmがのこり、覆土は全般にⅡ層起源の黒色土の堆積。坑底面付近からは縄文時代前期後半の植苗式土器の口縁部片（図IV-9-8）が出土。

時期：出土遺物から縄文時代前期の土坑とみられる。

P14 (図IV-5・6 図版5・6・68・69)

位置：h-64 検出層位：Ⅳ層 規模：1.10×0.94×0.17 平面形：ほぼ円形 長軸方向：N40°-W

Ⅳ層面より、黒色土、焼土、バミス混じりのⅡ層がおおむね同心円状に重なり落ち込む状況で検出。検出面上にはまとまった土器も見られた。土坑の掘り込みは2重で、深さ約18cm、坑底は平らに掘られ、最下層に黒色土その上に焼土、上部にバミス混じりのⅡ層とⅣ層の皿状堆積である。遺物は上部の黒色土中より縄文時代晩期の土器底部片が被熱した状態で出土した。

時期：出土遺物と土坑の状況から、縄文時代晩期の住居の炉跡とみられる。床面は削平を受け、周辺で柱穴をさがしたが見つからなかった。

TP1・2 (図IV-5) 位置：f-60・61、g-61 長軸方向：N75°-E

2基のTピットは約2mはなれ平行に並んで検出された。TP1は短径約40cm、長径約360cm、深さ約40cmが遺存する。西側の先端が切られているが、これは、Tピットが攪乱か遺構か確認のため、先端部の断面を確認したときに切ったものである。TP2は短径約25cm、長径約370cm、深さ約50cmが遺存する。坑底は、両端が検出面よりも外側に抉られる構造で掘られている。2基の遺構の西側には沢状の地形があるが、斜面堆積土中にはT_{a-a}層が残っているため、18世紀以前に形成されたものであることが解る。また、深さが両遺構とも50cm前後であることから、付近は1m近く削平された可能性がある。時期：両遺構のフクドから縄文時代中期の土器片が出土していることから、同時期に近い遺構と考えられる。

焼土：F1～F24 (図IV-6～8)

遺構位置図(図IV-1)からみると、検出された焼土の位置は、調査区の東側、グリッド出土遺物点数図IV-39と比較すると包含層の残存する場所に限られることが解る。

焼土の周辺からは縄文時代後期後葉以降の遺物が多数出土することから、焼土も後期後葉以降にいとまれたものと推測される。

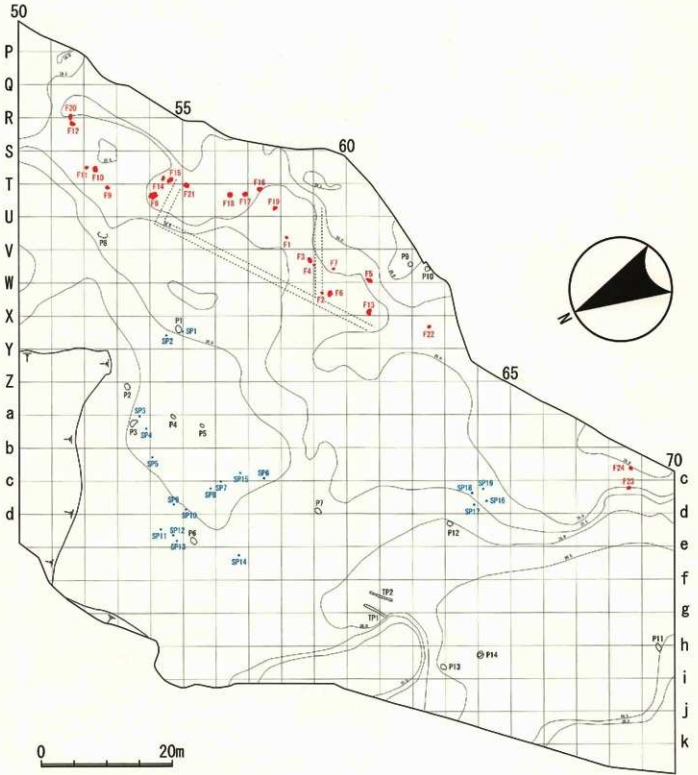
出土物からみるとF13から焼けた後北C2式土器が出土していることから統縄文時代の焼土と考えられる。また、F14・16・18・20からは縦方向に縄文が施文される縄文時代晩期後葉の焼けた胴部片が出土している。このうちF14は、同時に晩期とみられる破片が出土しているが、これらの焼土は晩期以降に営まれたものとみられる。縄文時代後期後葉の堂林式土器が、F3・8・14・17・19から出土している。このうちF3からは、後期中葉の破片も出土しているが、図示されていないが爪形文の施された破片も出土しており、これららの焼土は縄文時代後期後葉以降に営まれたものとみられる。F7からは、平玉が1点出土したが、これは土壌水洗から得られたものである。

遺物の出土していない焼土が、F2・4・5・22・23・24であるが、F23・24の周辺からは、縄文時代晩期後葉の一括資料が出土しており、(図IV-28-120・121・122・123)同時期の焼土とみられる。

小ピット

小ピットは主に平成15年度の調査区の平坦面より検出されている。15年度の検出状況には規則的な配列や、規模の斉一性も無く、建物跡を復元することは出来なかった。平成17年度の調査区からは、SP16～18が約2mの間隔で方形に並ぶ状況で検出された(図IV-9の平面図は、検出された配列のまま掲載したもの)。場所は、土坑が検出される面より一段下位の段丘面で、覆土は黒色土が稀まり無く入っているものであった。付近は斜面に堆積した黒色土が厚く遺存する場所で、それを掘りぬいた柱穴とみられる。建物跡とみられるが、覆土の状況から比較的新しい時期のものかもしれない。

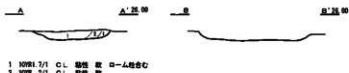
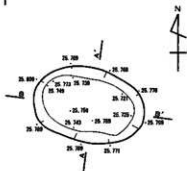
(土肥研晶)



図IV-1 西島松3遺跡遺構位置図

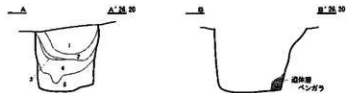
IV 西島松3遺跡

P 1



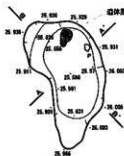
- 1 10YR1.7/1 CL 粘液中 灰 ローム粘土
- 2 10YR 2/1 CL 粘液中 灰

P 2



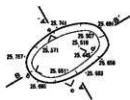
- 1 10YR 1/1 CL 粘液中 灰 パズ (φ3-5mm) 8%
- 2 10YR 3/2 CL 粘液中 灰 パズ (φ7mm) 7%
- 3 10YR1.7/1 CL 粘液中 灰
- 4 10YR 2/2 CL 粘液中 灰 パズ (φ5mm) 1-2%
- 5 10YR 2/2 CL 粘液中 灰

P 3



- 1 10YR3/2 CL 粘液中 灰 パズ (φ7mm) 、ロームブロック (φ10mm) 15%、黄褐色土10%混入

P 4



- 1 10YR2/2 CL 粘液中 灰 ロームブロック (φ7-15mm) 10%
- 2 10YR3/2 CL 粘液中 灰
- 3 10YR4/4 CL 粘液中 灰
- 4 10YR2/1 CL 粘液中 灰



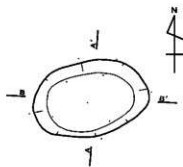
P 5



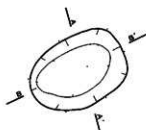
- 1 10YR2/1 CL 粘液中 灰 黄褐色土15%混入
- 2 10YR3/2 CL 粘液中 灰 パズ (φ5mm) 2%
- 3 10YR2/2 CL 粘液中 灰



図IV-2 P1~P5平面図・断面図

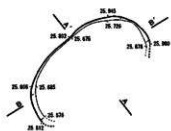


- 1 10YR4/4 CL 磁器中 器 r径入 (φ7mm) 7m
- 2 10YR5/6 CL 磁器中 器
- 3 10YR2/3 DL 磁器中 器 黄褐色土1944層入
- 4 10YR2/2 CL 磁器中 器



- 1 10YR1 7/1 CL 磁器中 器 r径入少量含む
- 2 10YR 4/3 CL 磁器中 器 r径入少量含む (5/19非少量含む)
- 3 10YR 3/1 CL 磁器中 器 r径入少量含む
- 4 10YR 3/2 CL 磁器中 器 r径入少量含む
- 5 10YR 2/2 CL 磁器中 器 r径入少量含む 5/19層入に多量含む
- 6 10YR 2/3 CL 磁器中 器 r径入少量含む
- 7 10YR 2/4 DL 磁器中 器 r径入少量含む
- 8 10YR 2/1 CL 磁器中 器 r径入少量含む

P 8



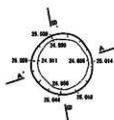
- 1 10YR2/1 CL 磁器中 器 r径入 (5~20mm) 含む
- 2 10YR3/4 CL 磁器中 器 r径入 (6mm) 含む
- 3 10YR3/1 CL 磁器中 器 r径入 (10~20mm) 多量含む
- 4 10YR3/2 CL 磁器中 器 r径入 (2mm) 、黄褐色土 5/19 含む
- 5 10YR2/1 CL 磁器中 器 r径入 (3mm) 含む

P 9



- 1 10YR1 7/1 CL 磁器中 器 r径入 (10mm) 含む

P 10



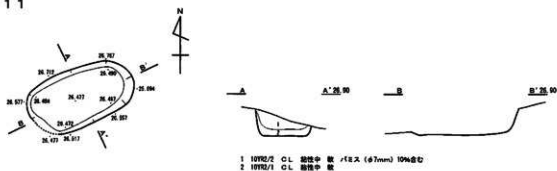
- 1 10YR2/1 CL 磁器中 器



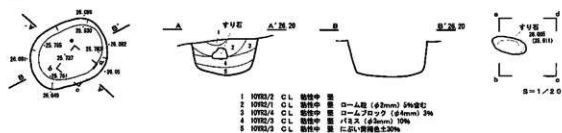
図IV-3 P 6~P10平面図・断面図

IV 西島松3遺跡

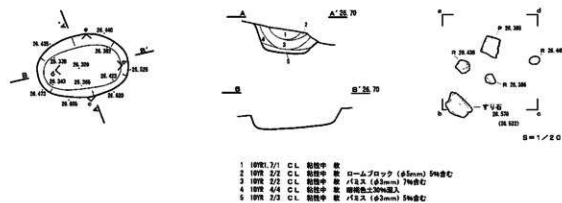
P 11



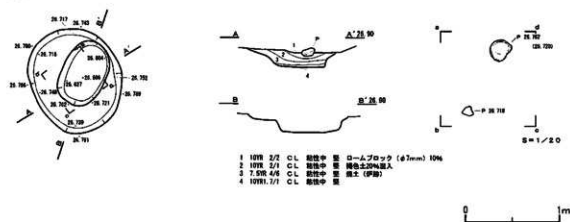
P 12



P 13

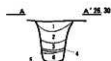
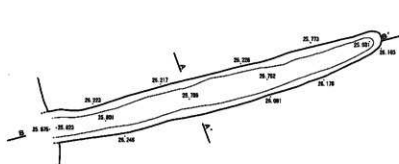


P 14



図IV-4 P11~P14平面図・断面図

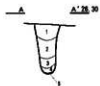
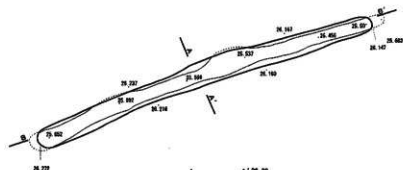
TP 1



- | | | | | | |
|---|-----|-----|----|-----|---------------|
| 1 | 10R | 2/4 | CL | 粘性中 | 黄褐色土30%混入 |
| 2 | 10R | 5/4 | CL | 粘性中 | 瓦 (φ3mm) 5%混入 |
| 3 | 10R | 2/2 | CL | 粘性中 | 瓦 |
| 4 | 10R | 2/1 | CL | 粘性中 | 瓦 (φ2mm) 7% |
| 5 | 10R | 2/2 | CL | 粘性中 | 黄褐色土30%混入 |
| 6 | 10R | 1/1 | CL | 粘性中 | 軟 |



TP 2

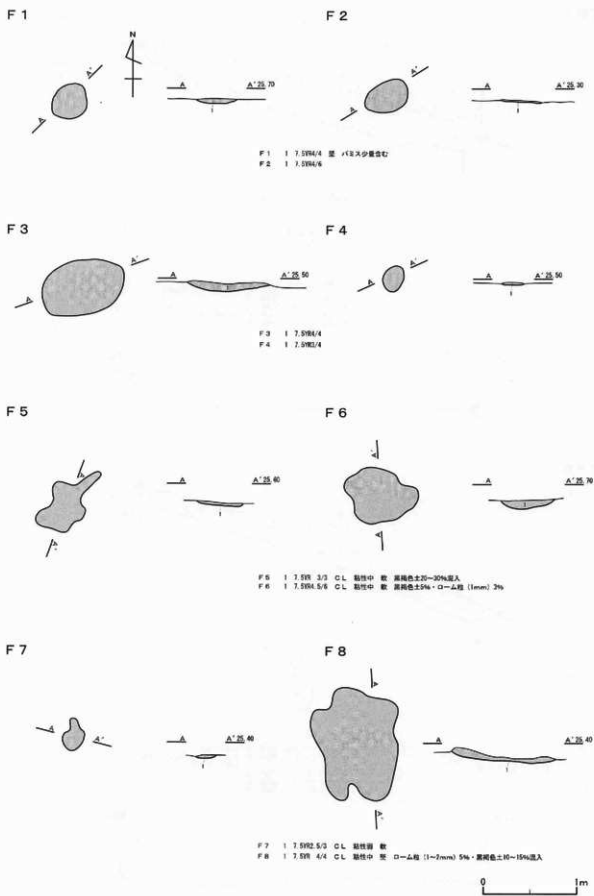


- | | | | | | |
|---|-----|-----|----|-----|--------------|
| 1 | 10R | 2/1 | CL | 粘性中 | 黄褐色土30%混入 |
| 2 | 10R | 2/1 | CL | 粘性中 | 瓦 (φ7mm) 10% |
| 3 | 10R | 1/1 | CL | 粘性中 | 黄褐色土30%混入 |
| 4 | 10R | 5/4 | CL | 粘性中 | 軟 |
| 5 | 10R | 2/2 | CL | 粘性中 | 軟 |

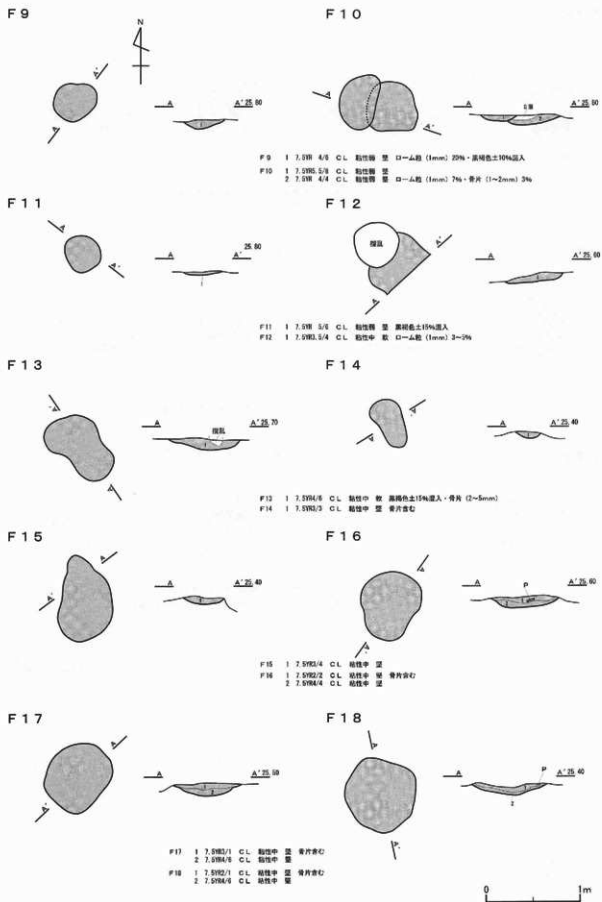


0 1m

図IV-5 TP 1・TP 2平面図・断面図

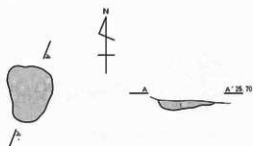


図IV-6 F1~F8平面図・断面図

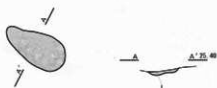


図IV-7 F 9～F18平面図・断面図

F 19

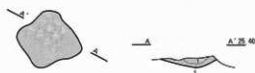


F 20

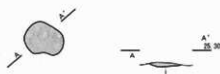


F19 1 7.5m x 4.8 CL 粘性中 笠 黒褐色土 (3/2) 遺心
 F20 1 7.5m x 4.8 CL 粘性中 笠 骨片遺心
 黒褐色土 (2/1) 遺心

F 21



F 22

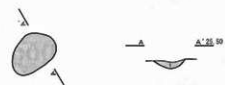


F21 1 7.5m x 1.7/1 CL 粘性中 笠 骨片遺心
 2 7.5m x 4/6 CL 粘性中 笠
 F22 1 7.5m x 4/6 CL 粘性中 笠 黒褐色土30%混入

F 23



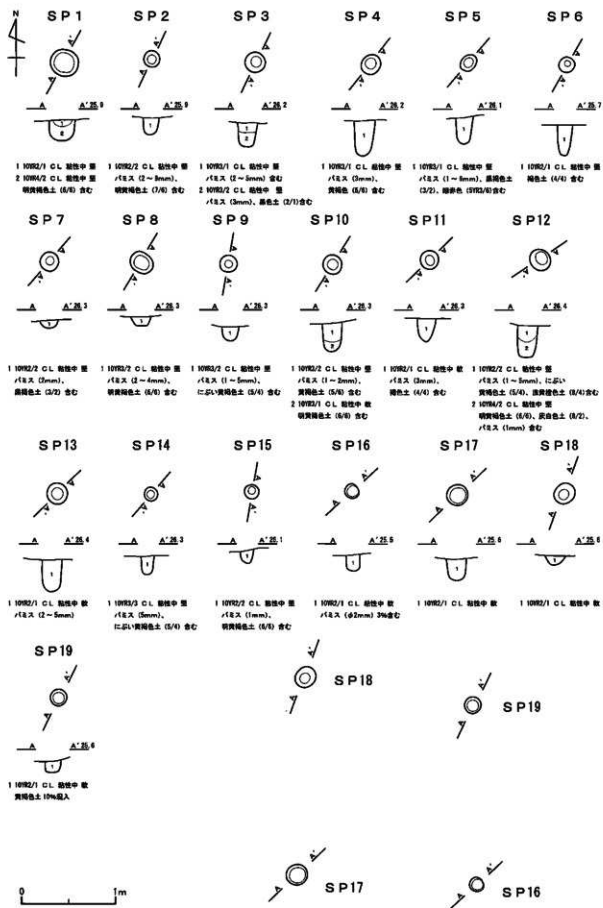
F 24




F23 1 7.5m x 2 CL 粘性中 笠 遺骨少量遺心
 F24 1 7.5m x 6 CL 粘性中 笠 ローム層 (φ1mm) 2%混入

0 1m

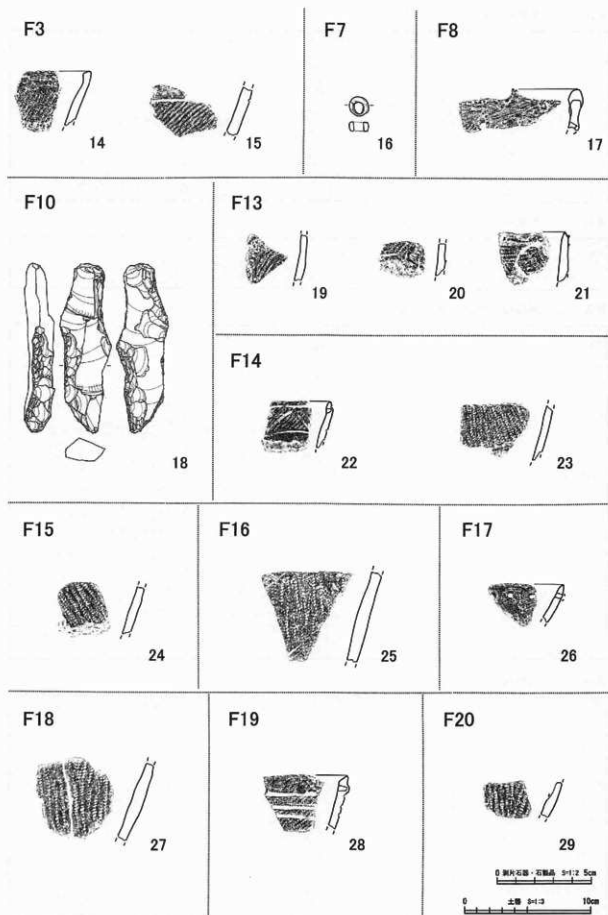
図IV-8 F19~F24平面図・断面図



図IV-9 SP1~SP19平面図・断面図



図IV-10 P・T P出土遺物実測図



図IV-11 F出土遺物実測図

IV 西島松3遺跡

表IV-1 西島松3遺跡 土坑一覽

遺跡番号	グライト	検出面	平面形	長さ (cm)	幅 (cm)	厚 (cm)	日付	出土遺物	遺物詳細	備考
P 1	X-54	IV層	楕円形状	118	78	10	2003/9/11	-	-	-
P 2	Z-53	IV層	楕円形状	96	70	17	2003/9/11	-	-	-
P 3	a-53	IV層	不整形	134	69	38	2003/9/11	土器・石器	煎餅・石斧	-
P 4	a-54	IV層	楕円形状	98	52	20	2003/9/11	土器・石器	煎餅・石斧	-
P 5	a-55	IV層	角丸楕円形状	74	42	16	2003/9/11	-	-	-
P 6	d-56	IV層	楕円形状	134	78	16	2003/9/11	-	-	-
P 7	c-59	IV層	楕円形状	104	64	42	2003/9/11	土器・石器	煎餅・つまみ付きナイフ	-
P 8	U-52	IV層	-	142	-	29	2004/5/25	-	-	-
P 9	V-61	Ⅱ下砂層上層	円形状	63	61	18	2004/9/10	-	-	-
P10	V-62	Ⅱ下砂層	円形状	66	64	21	2004/9/10	-	-	-
P11	b-59	IV層	楕円形状	114	58	27	2006/5/20	土器・石器	煎餅・石器	基
P12	G-63	IV層	角丸楕円形状	94	65	38	2006/6/23	土器・石器	I器・目録・北海道式石履	基
P13	b-63	IV層	楕円形状	96	68	26	2006/6/23	土器・石器	Ⅱb・IVa・北海道式石履	基
P14	b-64	IV層	円形状	111	96	18	2006/6/23	土器・石器	目録・IVc・鏝・フレイク	住居の跡かと

表IV-2 西島松3遺跡 TP一覽

遺跡番号	グライト	検出面	平面形	長さ (cm)	幅 (cm)	厚 (cm)	日付	出土遺物	遺物詳細	備考
TP1	f-64-G-61	IV層	長楕円形状	(359)	39	43	2006/5/16	土器・石器	目録・鏝	-
TP2	f-64-61	IV層	長楕円形状	374	23	52	2006/6/23	土器・石器	目録・鏝 石鏡ナイフ・フレイク	-

表IV-3 西島松3遺跡 焼土一覽

遺跡番号	グライト	検出面	平面形	長さ (cm)	幅 (cm)	厚 (cm)	日付	出土遺物	遺物詳細	備考
F 1	U-58	Ⅱ層	円形状	42	34	5	2003/9/24	土器・石器	IVc・フレイク	-
F 2	W-56	Ⅱ層	楕円形状	48	32	3	2003/9/24	-	-	-
F 3	V-58	Ⅱ層	楕円形状	89	59	8	2003/9/24	土器・石器	Ⅱ・IVb・Vg・フレイク	-
F 4	V-56	Ⅱ層	円形状	28	21	2	2003/9/24	-	-	-
F 5	V-60	Ⅱ層上	不整形	85	34	2.5	2004/5/24	-	-	焼骨まじり
F 6	W-59	Ⅱ層上	不整形	80	60	7	2004/5/24	土器・石器	IVc・フレイク	焼骨含む
F 7	V-59	Ⅱ層	不整形	35	21	4	2004/5/24	土製品	鏝	-
F 8	T-54	Ⅱ層中	不整形	126	78	4	2004/5/24	土器・石器・土製品	Ⅱ・IVb・IVc・焼成粘土 フレイク・石器・スレイバー	焼骨灰化物を含む
F 9	T-52	Ⅱ層上	円形状	44	38	8	2004/5/24	土器	IVc	焼骨を含む
F10	S-52	Ⅱ層	-	80	60	10	2004/5/24	土器・石器	IVc・スレイバー	焼土の重なり
F11	S-52	Ⅱ層	円形状	42	37	2.4	2004/5/24	土器・石器	Ⅱ・IVc・フレイク	焼骨を含む
F12	R-61	Ⅱ層	-	70	46	8	2004/5/24	土器	IVc	-
F13	W-60	Ⅱ層上	不整形	80	38	11	2004/5/24	土器・石器	IVc・VI・フレイク	焼骨含む
F14	S-54	Ⅱ層中	楕円形状	54	28	5	2004/5/25	土器・石器	IVc・Vc・焼成粘土 フレイク・石器	焼骨含む
F15	S-54	Ⅱ層中	不整形	92	41	7	2004/5/25	土器・石器・土製品	IVc・Vc・焼成粘土 フレイク・石器	焼骨含む
F16	T-57	Ⅱ層上位	円形状	74	58	11	2004/8/26	土器・石器・土製品	IVc・Vc・焼成粘土 フレイク・石器	焼骨含む
F17	T-56	Ⅱ層上位	円形状	73	61	12	2004/8/26	土器・石器・土製品	IVc・焼成粘土 フレイク・スレイバー	焼骨含む
F18	T-56	Ⅱ層上位	円形状	82	77	9	2004/8/26	土器・石器・土製品	IVc・Vc・焼成粘土 フレイク	焼骨含む
F19	T-57	Ⅱ層上位	楕円形状	58	42	9	2004/9/2	土器・石器	IVc・フレイク	焼骨含む
F20	R-51	Ⅱ層上位	楕円形状	70	32	4	2004/9/2	土器・石器	IVc・Vc・フレイク	焼骨含む
F21	T-55	Ⅱ層	不整形	70	50	10	2004/9/6	土器・石器・土製品	IVc・焼成粘土 フレイク	焼骨含む
F22	W-62	Ⅱ層	円形状	40	34	4	2005/5/13	-	-	-
F23	c-58	Ⅱ層	円形状	48	44	30	2005/9/5	-	-	-
F24	b-58	Ⅱ層	楕円形状	52	38	8	2005/9/5	-	-	焼骨を多量に含む

表IV-4 西島松3遺跡 SP一覽

遺跡番号	グライト	検出面	平面形	長さ (cm)	幅 (cm)	厚 (cm)	日付	出土遺物	遺物詳細	備考
SP1	X-55	IV層	円形状	30	28	22	2003/10/14	-	-	-
SP2	X-54	IV層	円形状	17	17	18	2003/10/14	-	-	-
SP3	a-53	IV層	円形状	22	22	26	2003/10/14	-	-	-
SP4	a-53	IV層	円形状	22	30	38	2003/10/14	-	-	-
SP5	b-54	IV層	円形状	20	15	28	2003/10/14	-	-	-
SP6	b-57	IV層	円形状	15	18	32	2003/10/14	-	-	-
SP7	b-56	IV層	円形状	34	19	16	2003/10/14	-	-	-
SP8	c-55	IV層	円形状	25	22	10	2003/10/14	石器	スレイバー	-
SP9	c-54	IV層	円形状	18	17	14	2003/10/14	-	-	-
SP10	c-56	IV層	円形状	20	30	30	2003/10/14	-	-	-
SP11	d-54	IV層	円形状	20	30	36	2003/10/14	-	-	-
SP12	d-54	IV層	円形状	24	23	33	2003/10/14	-	-	-
SP13	d-54	IV層	円形状	23	22	24	2003/10/14	-	-	-
SP14	e-55	IV層	円形状	15	14	20	2003/10/14	-	-	-
SP15	b-56	IV層	円形状	15	18	14	2003/10/14	-	-	-
SP16	c-54	IV層	円形状	15	15	18	2005/5/24	-	-	-
SP17	c-54	IV層	円形状	23	22	22	2005/6/24	-	-	-
SP18	c-54	IV層	円形状	22	20	10	2005/6/24	-	-	-
SP19	c-54	IV層	円形状	18	18	12	2006/6/24	-	-	-

4本柱穴

表IV-5 西島松3遺跡 遺構掲載土器・土製品一覧

図番号	図面 番号	図面 グロット	遺構名	層位	図面 番号	分類	点数	器種 (部位)	地文及び主な調査	口径 (cm)	器高 (cm)	底径 (cm)	備考	
図IV-10-1	9	a-53	P3	層土1	図a	1	1	深鉢 (口)	貼付等 刺突文				円筒上唇式相当地	
図IV-10-2	9	a-54	P4	層土	図	1	1	深鉢 (胴)	L R				縄文時代中期	
図IV-10-4	9	d-63	P12	層土	I b-4	1	1	深鉢 (胴)	R L 絡糸体柱面文 縄織文				深鉢円筒式相当地	
図IV-10-5	9	d-63	P12	層土	II a	3	3	深鉢 (胴)	L R				中唇式相当地	
図IV-10-8	9	h-63	P13	層土	IV a	1	1	深鉢 (口)	L R R L 貼付等 (任意文)				楕円式相当地	
図IV-10-10	10	h-64	P14	層土	V c	11	11	鉢 (底)	R L		-	-	9.0	縄文時代晩期後葉
図IV-10-11	10	f-60	T P1	層土	III	1	1	鉢? (底)	刺突文					縄文時代中期
図IV-10-12	10	f-61	T P2	層土	III	1	1	鉢 (底)	L R 絡ひ目織文					縄文時代中期
図IV-11-14	10	V-58	F3	日層	IV b	1	1	鉢 (口)	L R					縄文時代晩期中期
図IV-11-15	10	V-58	F3	日層	IV c	1	1	鉢 (胴)	L R 沈線文					縄文時代晩期後葉
図IV-11-17	10	T-54	F1	日層	IV c	1	1	鉢 (口)	L R					深鉢式相当地
図IV-11-19	10	W-60	F13	層土	VI	1	1	鉢 (底)	雲母起線文 縄織文 三角列点文					縄文時代晩期後葉
図IV-11-20	10	W-60	F13	層土	VI	1	1	鉢 (底)	雲母起線文 縄織文 三角列点文					縄文時代晩期後葉
図IV-11-21	10	W-60	F13	層土	VI	1	1	鉢 (口)	雲母起線文 縄織文 三角列点文					深鉢C-D式 同一層体
図IV-11-22	10	S-84	F14	層土	IV e	1	1	鉢 (口)	L R 沈線文					筒林式相当地
図IV-11-23	10	S-84	F14	層土中	V c	1	1	鉢 (底)	R L					縄文時代晩期後葉
図IV-11-24	10	S-84	F15	層土	V c	1	1	鉢 (底)	R L					縄文時代晩期後葉
図IV-11-25	10	T-57	F16	1層	V c	1	1	鉢 (底)	R L					縄文時代晩期後葉
図IV-11-26	10	T-56	F17	日層	IV c	1	1	鉢 (口)	突刺文					筒林式相当地
図IV-11-27	10	T-56	F18	1層	V c	2	2	鉢 (底)	R L					縄文時代晩期後葉
図IV-11-28	10	T-57	F19	1層	IV c	2	2	鉢 (口)	L R 沈線文 突刺文					筒林式相当地
図IV-11-29	10	R-61	F20	層土	V c	1	1	鉢 (底)	R L					縄文時代晩期後葉

表IV-6 西島松3遺跡 遺構掲載土器・石製品一覧

図番号	図面 番号	図面 グロット	遺構名	層位	図面 番号	分類	器種名	点数	石材	長さ (cm)	幅 (cm)	厚さ (cm)	重さ (g)	備考
図IV-10-3	9	a-54	P4	層土	1	1	石斧	1	鹿骨	10.8	3.0	1.3	71.27	
図IV-10-6	9	d-63	P12	層土		1	北海道式石硯	1	安山岩	10.0	16.1	6.8	1405.43	
図IV-10-7	9	e-57	P7	層土		1	つまみ付ナイフ	1	頁岩	6.0	3.0	0.8	12.06	
図IV-10-9	9	h-63	P13	層土		1	北海道式石硯	1	安山岩	9.3	13.2	5.9	897.00	
図IV-10-13	10	f-61	T P2	層土		1	石槍	1	頁岩	(7.0)	3.2	1.1	18.19	
図IV-11-18	10	V-59	F7	日層		1	石製品	1	カンラン質	1.05	1.05	0.55	0.22	フローテーション
図IV-11-18	10	S-62	F10	日層		1	スクレイパー	1	obs	8.9	2.8	1.45	30.43	フローテーション

表IV-8 西高松3遺跡 遺構出土石器・石製品一覧

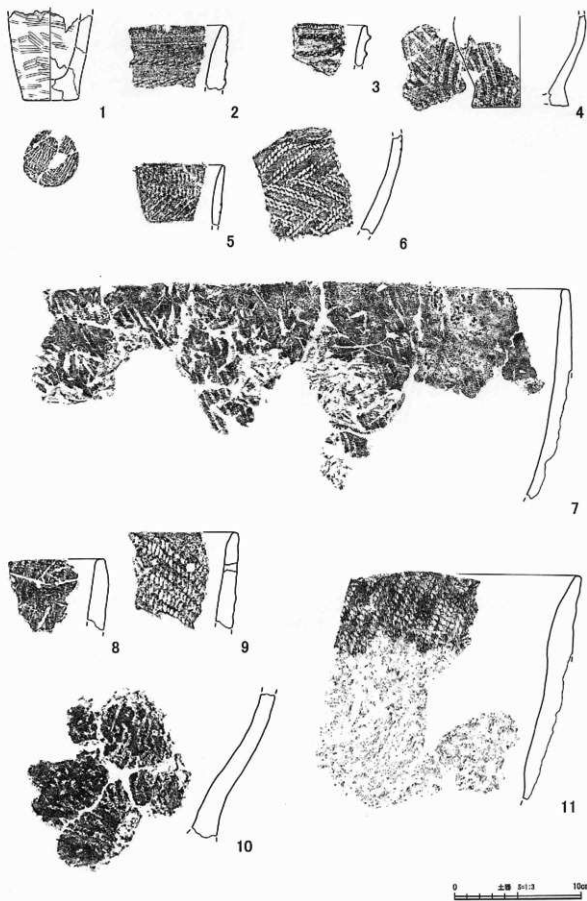
No.	グリット	石器										石器計	石製品	その他	計			
		石鏃	石鏃ナイフ	石鏃	石鏃片	石片	石片類	石片類	石片類	石片類	石片類					石片類		
P	ビット																	
P3	a-63														1			
P4	a-54														1			
P7	c-59														3			
P11	h-69														1			
P12	d-63														4			
P13	h-63														1			
P14	h-64														1			
	土坑計														10			
F	礎土														11			
F1	U-58														1			
F3	V-98														1			
F6	W-59														42			
F7	V-59																	
F8	T-54																	
F9	T-52																	
F10	S-52																	
F11	S-52																	
F12	R-51																	
F13	W-60																	
F14	S-54																	
F15	S-54																	
F16	T-57																	
F17	T-56																	
F18	T-56																	
F19	T-57																	
F20	R-51																	
F21	T-55																	
	礎土計														26			
	SP・TP														231			
SP7	c-56																	
TP1	f-60																	
TP2	f-61																	
	その他計														11			
	合計														21			
															244			
															283			
															1			

2 包含層出土の遺物


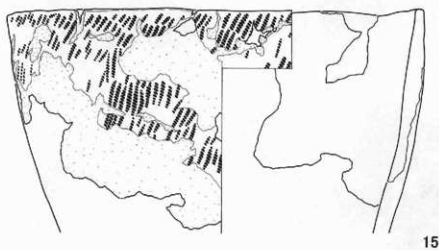
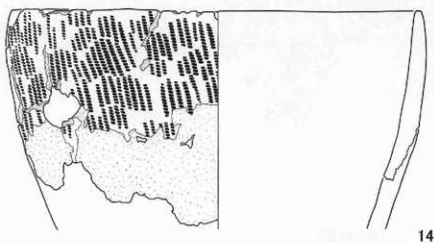
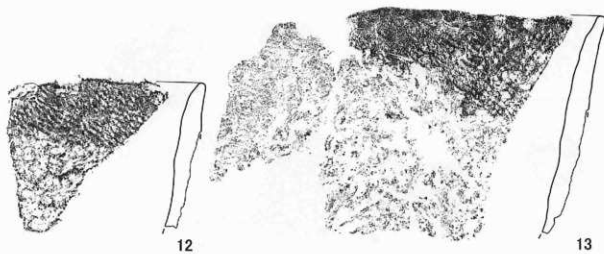
西島松3遺跡の包含層からは、34,408点の土器が出土した。出土した土器の内訳は縄文時代早期の遺物が4355点で1%占める。最も古い資料はアルトリ式に相当（掲載番号1～3）し、口縁部片は図示した資料がすべてである。早期後半の遺物は、東釧路Ⅲ～Ⅳ式に相当するものである（掲載番号4～6）。縄文時代前期の土器は5,063点出土で15%を占め、出土土器のなかで後期に次いで多い量である。前半の静内中野式から加茂川式に相当する遺物が大半で（掲載番号7～37）、後半の植苗式に相当する資料（掲載番号38～43）は少量出土している。加茂川式相当とみられるもの（掲載番号7、14、15）は縦方向に縄を施文したのち器面をみがく。16の器面は内外面ともみがかれ、一見細い原体による施文だが、利用している縄は太く、内面の底部付近まで縄文が施された資料で、静内中野式に相当する資料の中では新しいものとみられる、また、これと同じ層位から出土した17～19の胎土には滑石が混じる軽い破片である。漆塗りの繊維製品（図Ⅳ-36・37）はこの土器と同じ層位から出土した。11～13（同一個体）も胎土に滑石が混じる破片で、加茂川式とした14、15と同位置で出土したもの。44～57は縄文時代中期の破片である。最多の出土地点は、前期の中野式相当の遺物集中の上層で、円筒上層式に相当する破片（44～50）が多く出土した。縄文時代後期の土器は最多の23,230点で、出土した土器の67%を占める。なかでも後葉の堂林式に相当する資料が22,169点でもっとも多い。58は余市式に相当する破片、59～62はワサクマイC式に、63～67は手稲式に相当する。後期中葉の破片の出土点数は少ないが、個体ごとにまとまった出土状況であった。68～86は堂林式に相当する。出土地域は調査区T～W-54～60にかけての包含層に集中した土器の廃棄が見られた。76、77は、無紋で器形から堂林式の中でもやや新しいものであるが、ほかの資料とは出土地点が異なる。のこりは突起の数が5～6個で口縁部に刻みのあるものが無く、3～4本の沈線文による文様が施されることなど、堂林式土器の古段階の一括性の資料である。84～86は注口土器としているが、86は一見香炉形土器に見えるが、堂林式土器の段階で香炉形の土器は見つかっておらず、複雑な形の口縁部をもつ注口土器（『キウス4遺跡（8）（9）（10）』北埋調報157・180・187参照）と考えられる。87～124は縄文時代晩期の資料である。88～96は口縁部の沈線文や口唇部に縄文が施される点などから、千歳周辺のI黒層から出土する古手の資料であるママチ遺跡3類『ママチ遺跡Ⅲ』北埋調報36）に相当する。97～124もI黒層の資料とみられるが、浅鉢形から鉢形に変化した破片や、104～108・123・124、や船形土器114～120の存在などから、ママチ遺跡4類に相当する。97の破片は口縁部に縄線文が施される深鉢で、晩期中葉の資料にもみえるが、周辺から出土した縦方向に施された縄文や、口唇部に施された縄文、沈線文・縄線文を併用した施文などの特徴が周辺から出土した船形土器などの破片と類似するため、晩期後葉の資料とした。舟形土器の沈線文の間に施された縄線文は、釧路周辺でみられる貝殻腹縁文に相当すると見られ、緑ヶ岡土器相当といえる。120～122は、まとめて廃棄された一括出土の資料であり、深鉢形・舟形・浅鉢形の良好なセットである。船形や浅鉢形の土器は晩期末から統縄文にかけて、その形が退化の方向に向かい、鉢形土器に変化するが、このセットを見る限り浅鉢の形体的特徴（『キウス5遺跡（5）』北埋調報125参照）が顕著に残ること、舟形土器は底部からの立ち上がりから深い凹帯を挟んで胴部につながるなど、114・115などの舟形土器よりも古手の資料とみられる。124は口縁部に突起が見られず、口縁部内面に沈線文様を施すなど鉢形に変化した浅鉢形土器の典型である。

縄文時代前期の漆塗繊維製品（図Ⅳ-36）は表面の漆の塗膜のみが残るもので、繊維製品1、2は同一品である。製品は、12～13条の撚紐が並んだもので、それを固定している横糸が見えないため、織物かどうかは不明である。3は1、2と比較すると太い撚紐で全体がねじれた状況で出土している。4は製品であるかどうか不明な出土状況である。

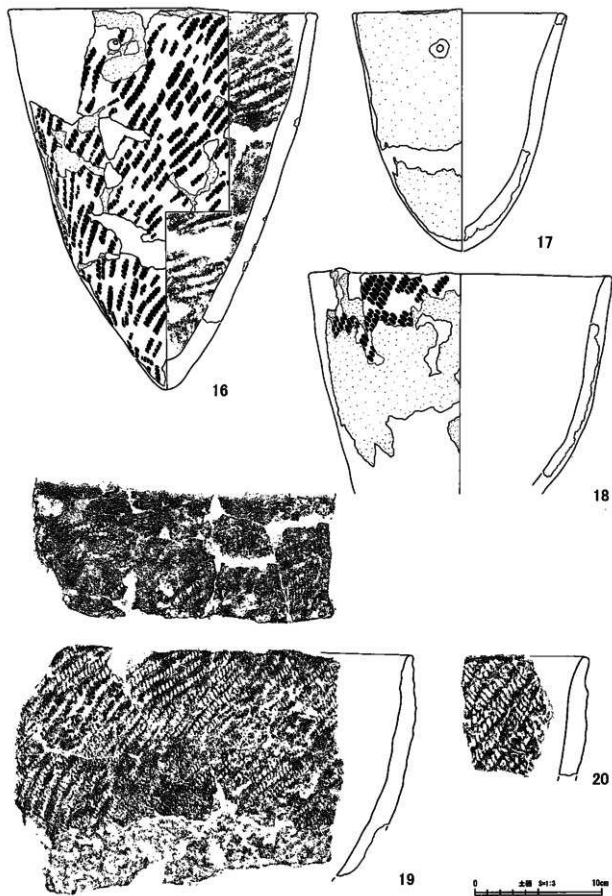
（土肥研員）



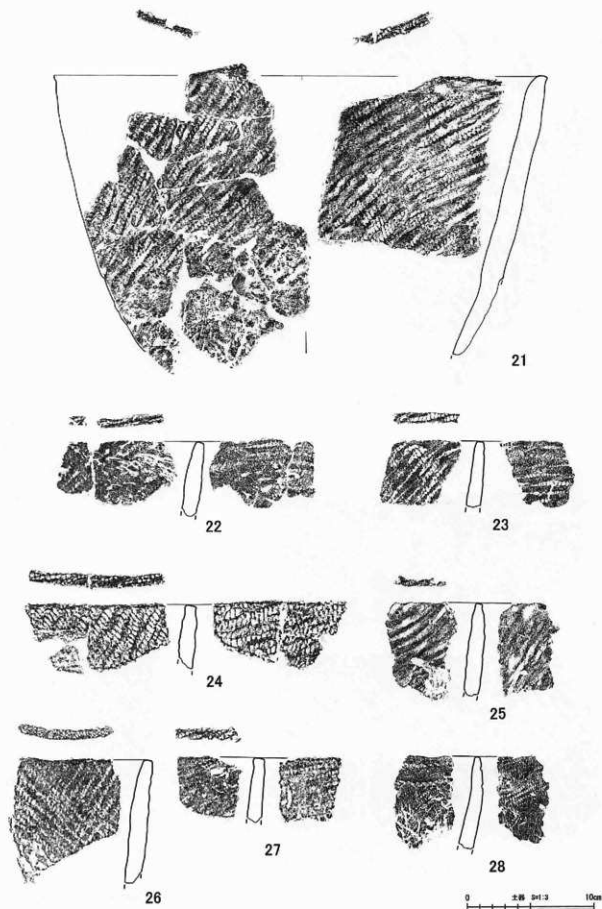
図IV-12 包含層出土土器(1)



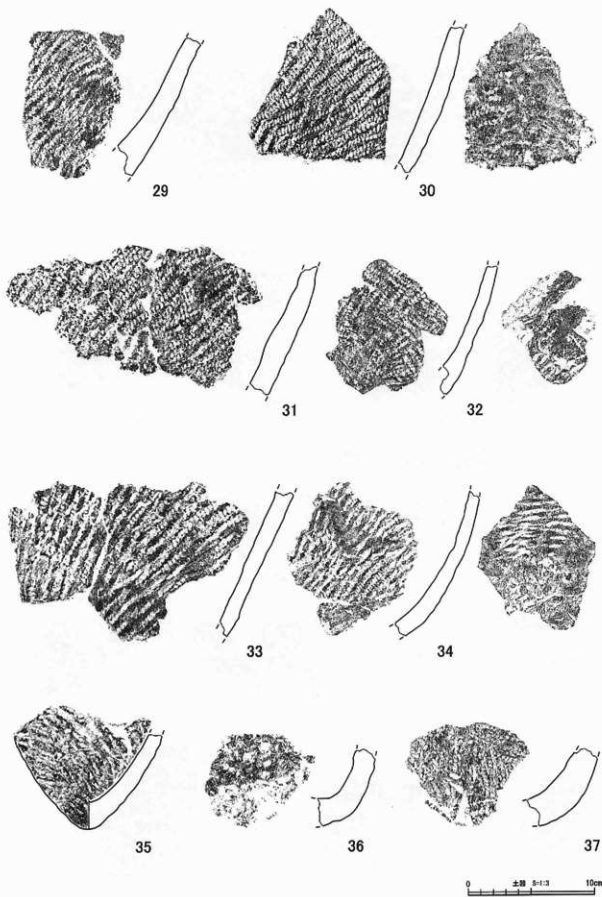
圖IV-13 包含層出土土器(2)



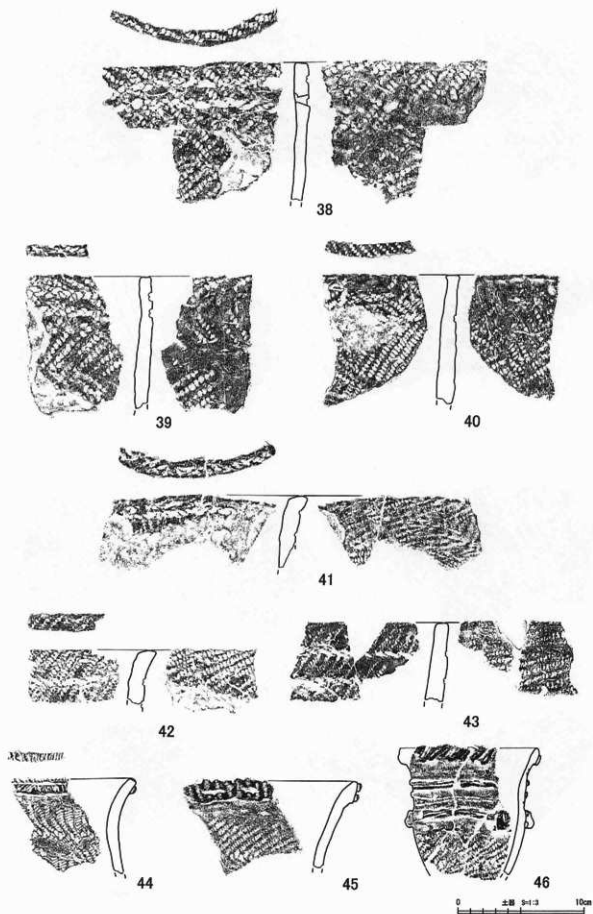
図IV-14 包含層出土土器(3)



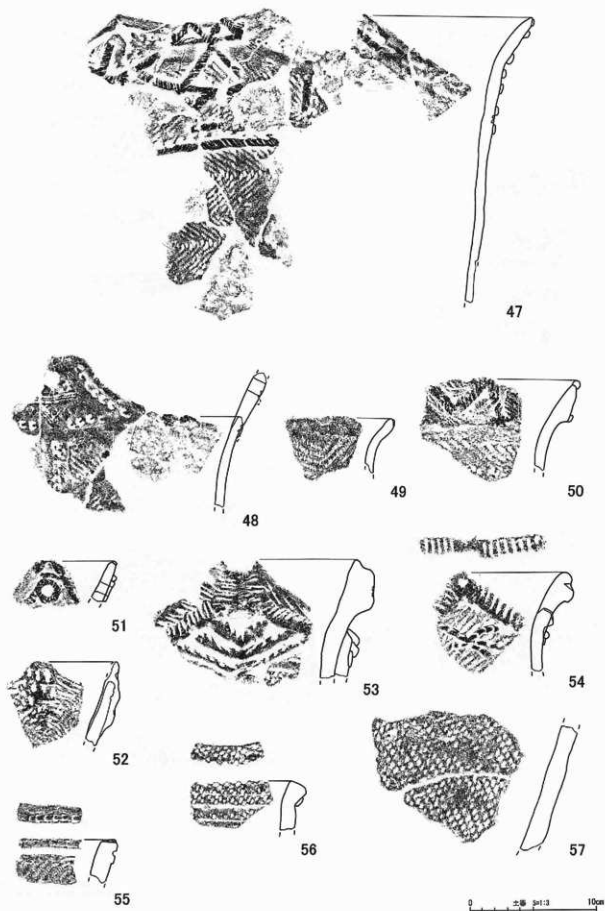
図IV-15 包含層出土土器(4)



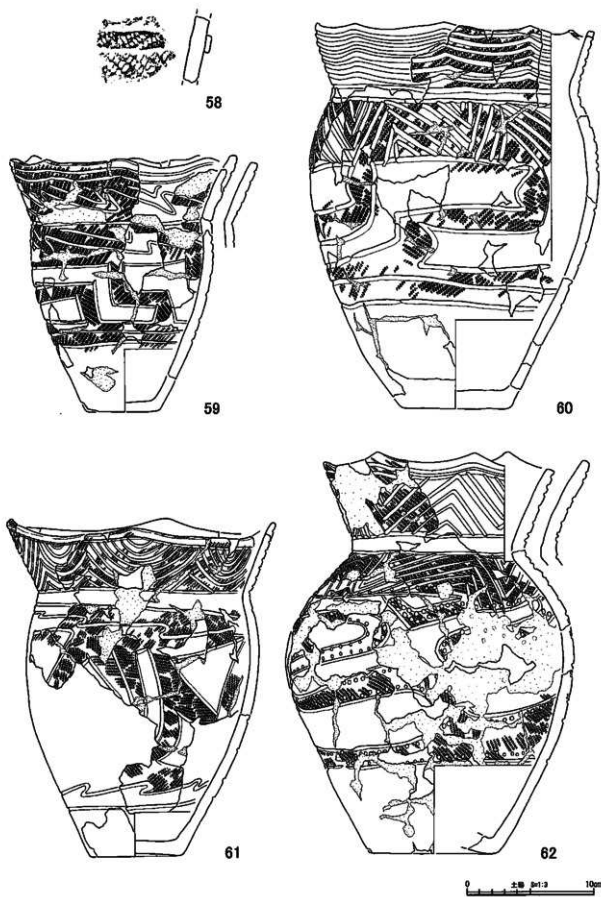
図IV-16 包含層出土土器(5)



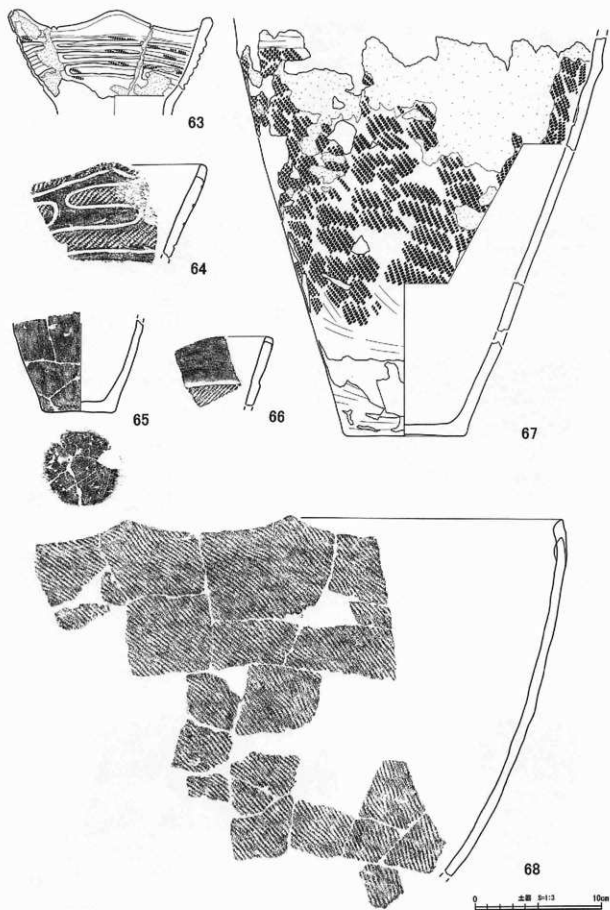
図IV-17 包含層出土土器(6)



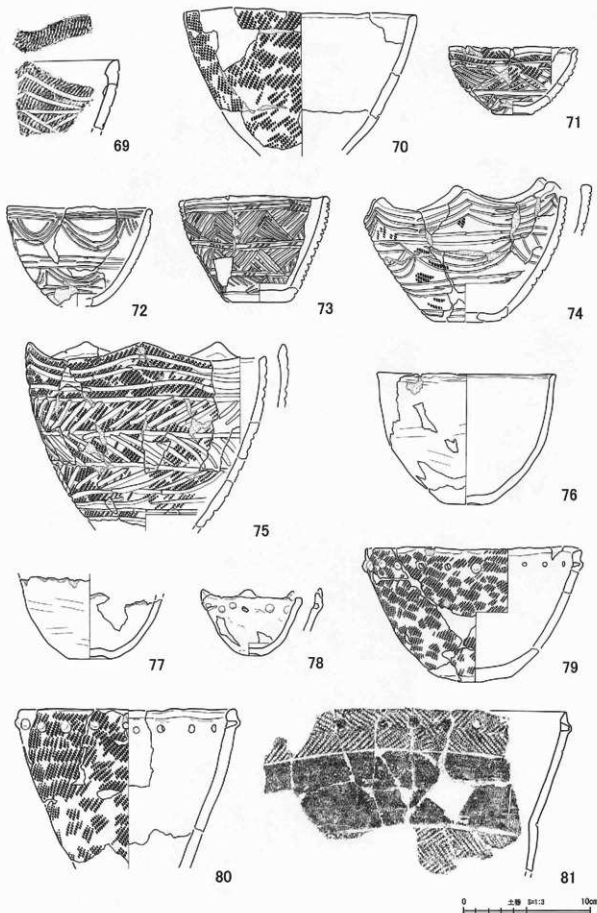
図IV-18 包含層出土土器(7)



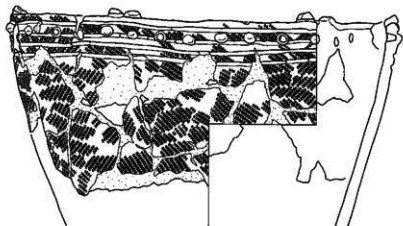
圖IV-19 包含層出土土器(8)



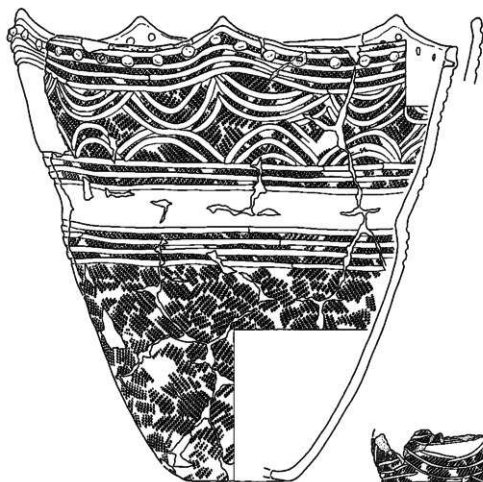
図IV-20 包含層出土土器(9)



圖IV-21 包含層出土土器⑩



82



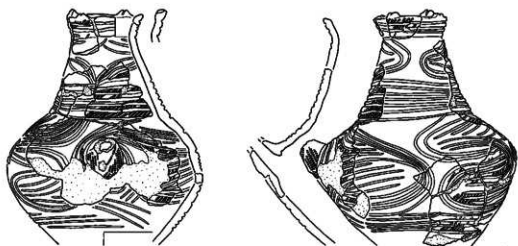
83



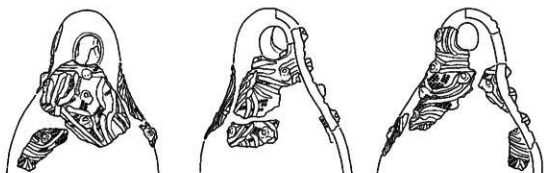
84

0 全長 3:1 10cm

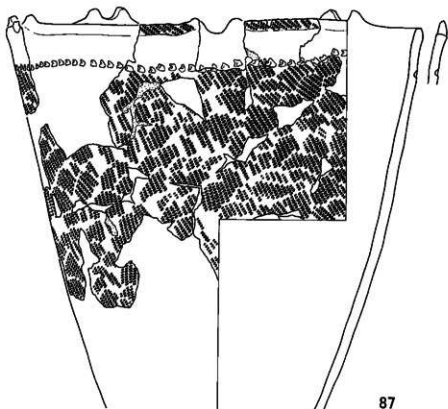
図IV-22 包含層出土土器(1)




85




86



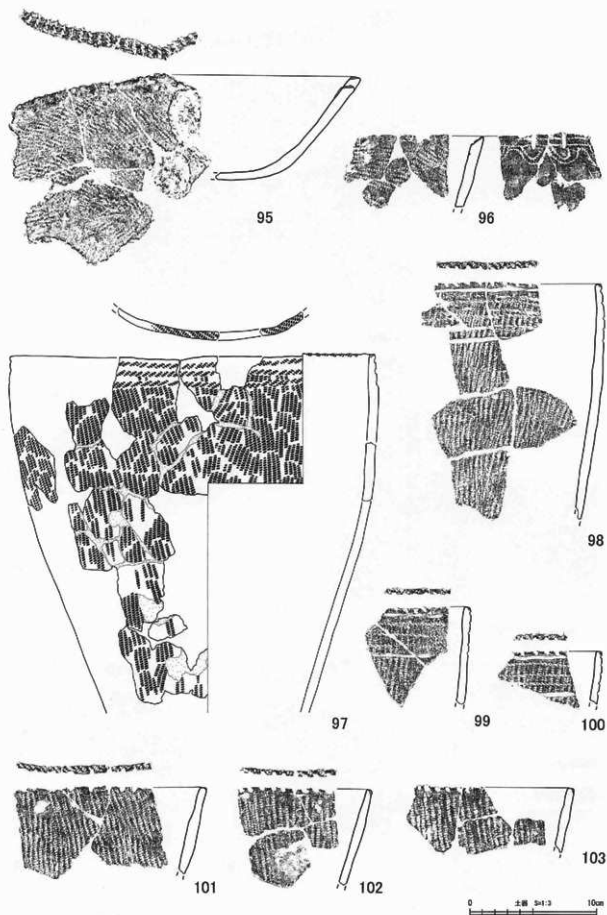
87



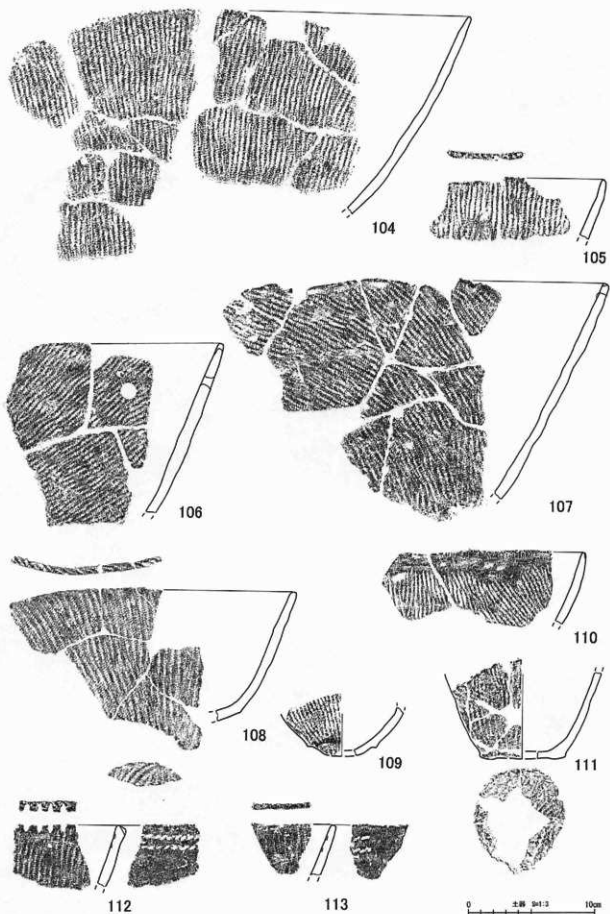
圖IV-23 包含層出土土器(1)



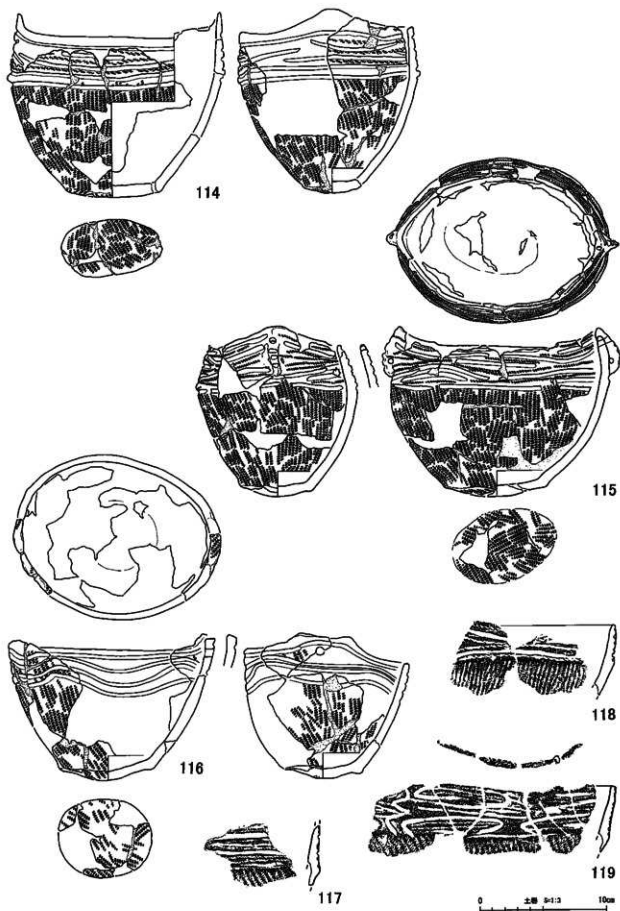
図IV-24 包含層出土土器13



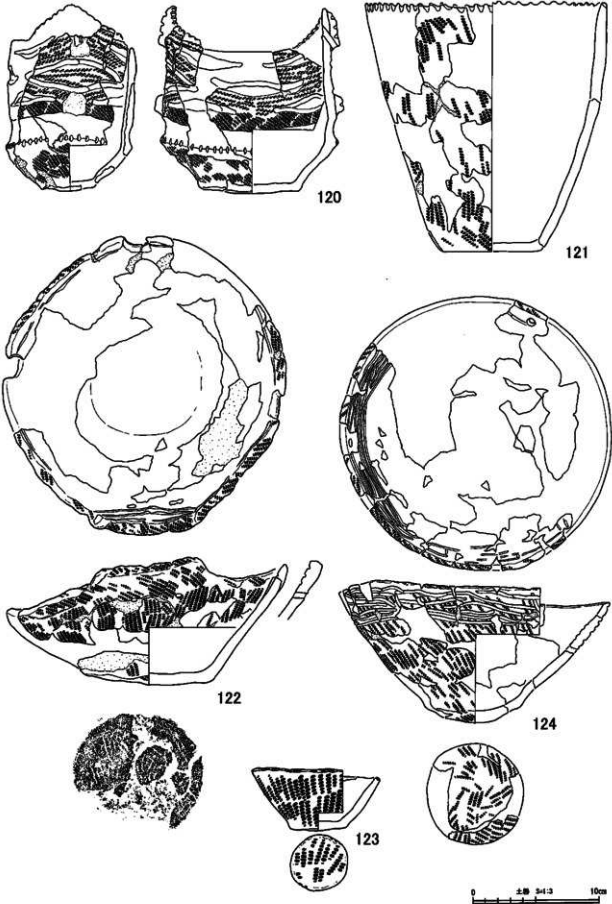
図IV-25 包含層出土土器④




図IV-26 包含層出土土器(5)



圖IV-27 包含層出土土器(6)




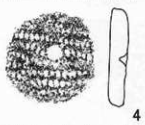
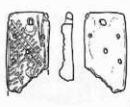
図IV-28 包含層出土土器(7)




石製品



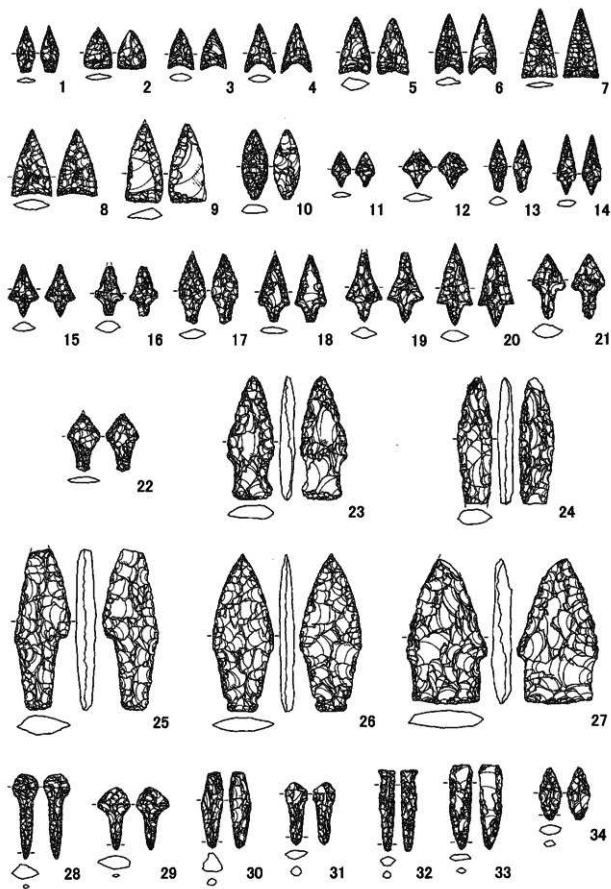
土製品



古銭

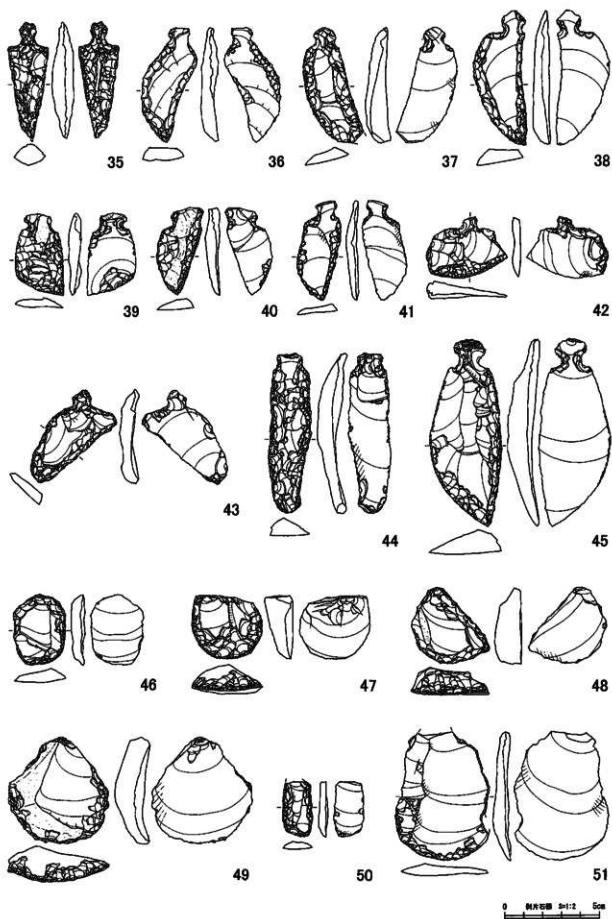


図IV-29 包含層出土土器(18)・石製品・土製品・古銭

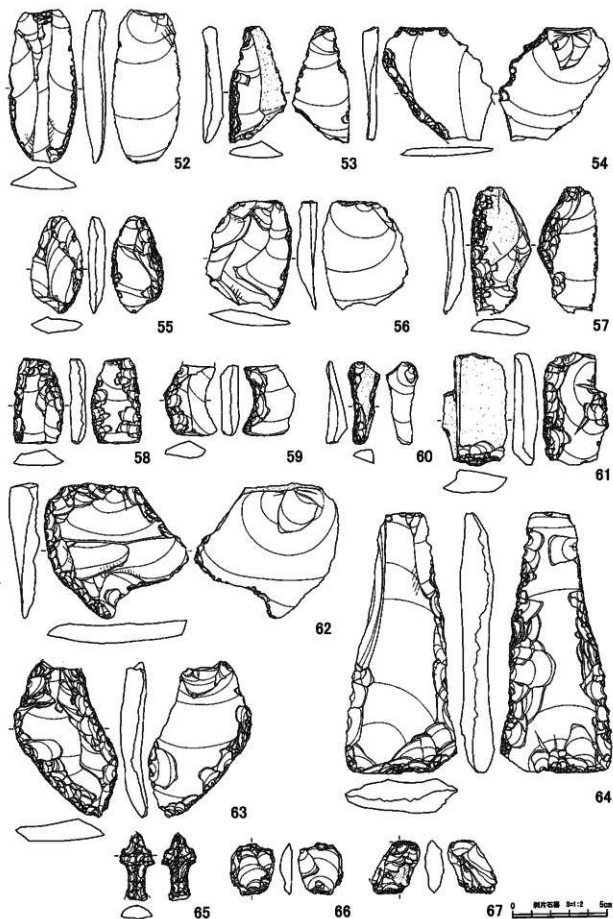


0 1cm 2cm 5cm

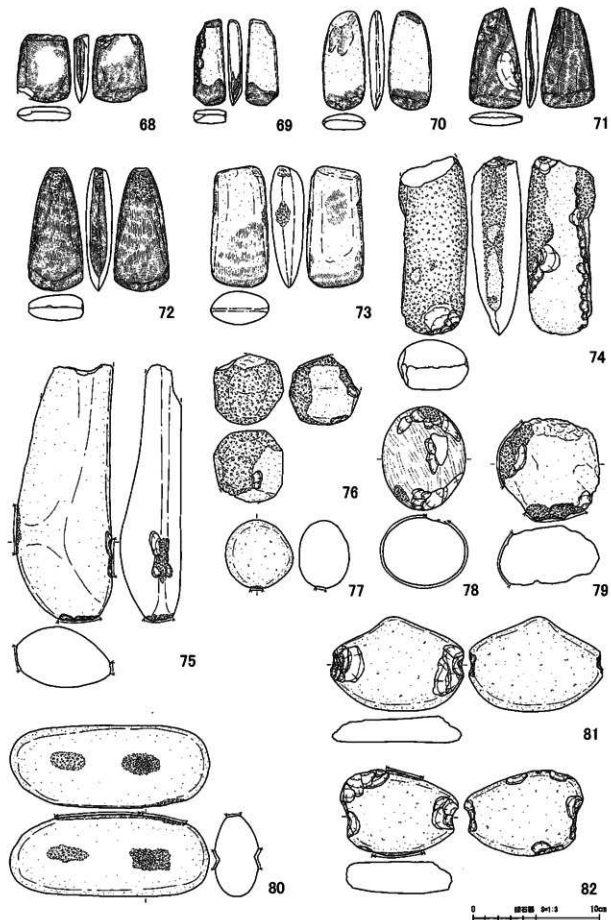
図IV-30 包含層出土石器(1)



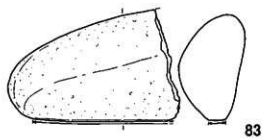
圖IV-31 包含層出土石器(2)



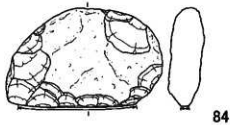
圖IV-32 包含層出土石器(3)



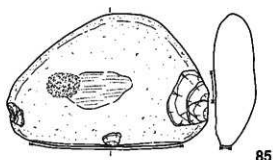
图IV-33 包含層出土石器(4)



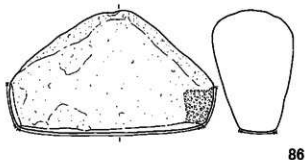
83



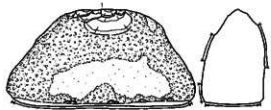
84



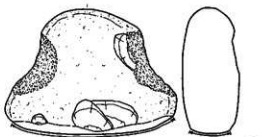
85



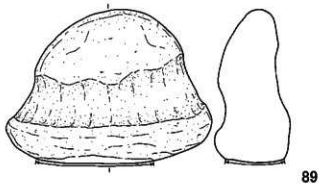
86



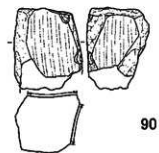
87



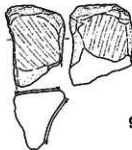
88



89



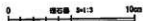
90



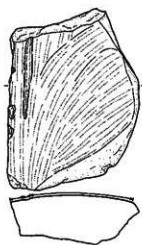
91



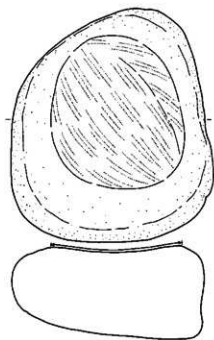
92



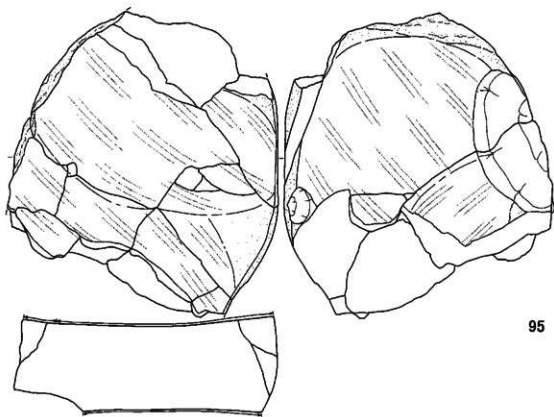
図IV-34 包含層出土石器(5)




93



94




95



圖IV-35 包含層出土石器(6)



漆塗纖維製品 No.1




漆塗纖維製品 No.2



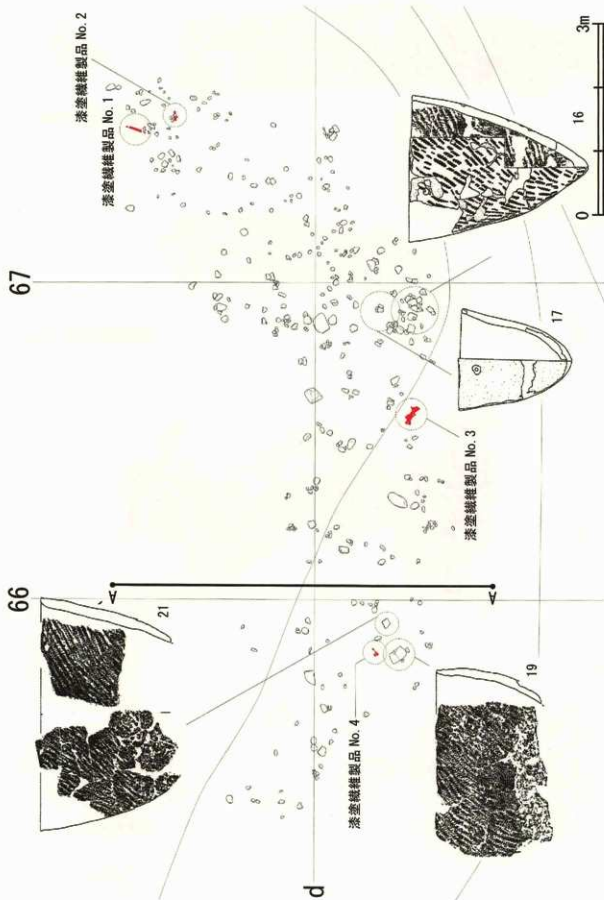
漆塗纖維製品 No.3



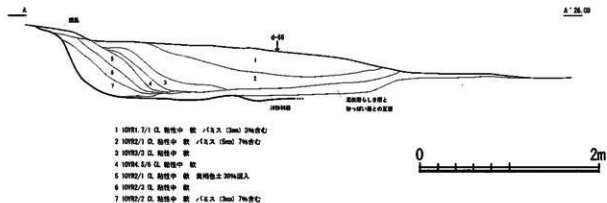
漆塗纖維製品 No.4



図IV-36 漆塗纖維製品実測図



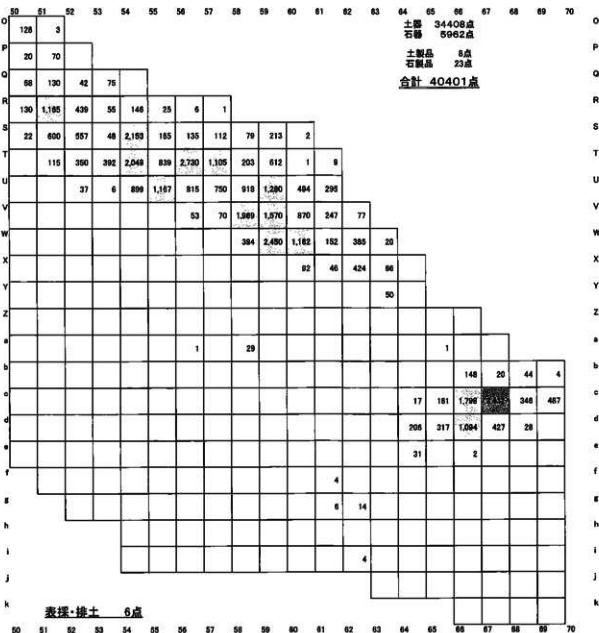
図IV-37 漆塗織製品出土状況図



図IV-38 漆塗纖維製品出土状況断面図

西島松3 包含層出土分布

(遺物合計)



図IV-39 西島松3 遺跡出土遺物総分布図

表IV-9 西島松3遺跡 包含層掲載土器一覽(1)

図番号	探検層番号	遺構名	層位	坑跡番号	分類	点数	器種(部位)	地文及び主な調整	口径(cm)	器高(cm)	器径(cm)	備考
図IV-12-1	18 U-52		II層		I a	17	漆鉢(底)	貝殻散在文	-	(7.0)	4.4	アルトリ式相当
図IV-12-2	18 c-67		II層		I a	1	漆鉢(口)	貝殻散在文 線帯	-	-	-	アルトリ式相当
図IV-12-3	18 c-67		II層		I a	1	漆鉢(口)	貝殻散在文 線帯	-	-	-	アルトリ式相当
図IV-12-4	18 d-64		II層		I b-1	4	甕(底)	結晶状灰文	-	-	7.8	東瀬路器式
図IV-12-5	18 d-65		II層		I b-4	1	漆鉢(口)	結晶状灰文	-	-	-	東瀬路IV式
図IV-12-6	18 a-80		II層		I b-4	1	漆鉢(底)	結晶状	-	-	-	東瀬路IV式
図IV-12-7	18 R-51	一括土器 3 一括土器 9	II層		II a	3 7	灰土器(口)	R L 線刻含む	-	-	-	【約期】 加茂川式相当
図IV-12-8	18 T-51		II層		II a	1	灰土器(口)	L R 線刻含む	-	-	-	静内中野式相当
図IV-12-9	18 a-51		II層		II a	1	灰土器(口)	L R 線刻含む	-	-	-	静内中野式相当
図IV-12-10	18 R-51	一括土器 8	II層		II a	6	灰土器(底)	R L 線刻含む	-	-	-	加茂川式相当
図IV-12-11	18 U-57		II層	16 20	II a	2 2	灰土器(口)		-	-	-	
図IV-13-12	19 U-57		II層		II a	1	灰土器(口)		-	-	-	
図IV-13-13	19 U-57		II層 II層 II層	14 15 19	II a	1 4 1	灰土器(口)	L R 線刻含む 滑石含む	-	-	-	静内中野式相当 同一個体
図IV-13-14	20 U-57		II層 II層 II層 II層	22 23 24 25 26 31 32	II a	1 9 3 10 3 2 2 1	灰土器(口)	L R 線刻含む	32.4	17.1	-	加茂川式相当
図IV-13-15	20 U-57		II層 II層 II層 II層 II層 II層 II層 II層	1 2 2 3 4 5 6 7 8 9 10 11 12	II a	1 1 1 1 1 1 1 1	灰土器(口)	L R 線刻含む	32.9	17.7	-	加茂川式相当
図IV-14-16	20 d-67 d-66 c-67 d-66 d-67	捨て場	7層	32 33 34 36 36 150	II a	4 24 2 4 13 1	灰土器(底)	L R 線刻含む	24.4	29.9	-	静内中野式相当
図IV-14-17	20 d-66	捨て場	7層	33 35 38	II a	1 5 2	灰土器(底)	R L 線刻含む 滑石含む	17.0	19.0	-	静内中野式相当
図IV-14-18	20 d-66 c-66	捨て場	7層	155	II a	6 43	灰土器(口)	L R 線刻含む 滑石含む	24.0	(17.0)	-	静内中野式相当
図IV-14-19	19 d-85	捨て場	7層	132	II a	17	灰土器(口)	L R 線刻含む 滑石含む	-	-	-	静内中野式相当
図IV-14-20	21 d-65	捨て場	II層		II a	1	灰土器(口)	L R 線刻含む	-	-	-	静内中野式相当
図IV-15-21	21 d-66 c-96 c-67 d-64 d-66	捨て場	7層	95 103 124	II a	2 9 1	灰土器(口)	L R 線刻含む	39.1	-	-	静内中野式相当
図IV-15-22	21 c-67 d-66	高層	II層		II a	1 1	灰土器(口)	L R 線刻含む	-	-	-	静内中野式相当
図IV-15-23	21 c-67	高層	II層		II a	1	灰土器(口)	L R 線刻含む	-	-	-	静内中野式相当
図IV-15-24	21 d-67 c-67	捨て場	7層	3 9	II a	2 1	灰土器(口)	L R 線刻含む	-	-	-	静内中野式相当
図IV-15-25	21 d-66	捨て場	7層	38	II a	1	灰土器(口)	L R 線刻含む	-	-	-	静内中野式相当
図IV-15-26	21 c-67	高層	II層		II a	1	灰土器(口)	結晶状灰文 線刻含む	-	-	-	静内中野式相当
図IV-15-27	21 c-67	高層	II層		II a	1	灰土器(口)	結晶状灰文 線刻含む	-	-	-	静内中野式相当
図IV-15-28	21 c-65	捨て場	7層	108	II a	1	灰土器(口)	線刻含む 線刻含む	-	-	-	静内中野式相当
図IV-15-29	21 c-67	捨て場	7層	206	II a	3	灰土器(口)	L R 線刻含む	-	-	-	静内中野式相当
図IV-15-30	22 c-67	捨て場	II層		II a	1	灰土器(口)	L R 線刻含む	-	-	-	静内中野式相当
図IV-16-31	22 d-66	捨て場	7層	39 47	II a	3 8	灰土器(底)	L R 線刻含む	-	-	-	静内中野式相当
図IV-16-32	22 d-67	捨て場	7層	178	II a	2	灰土器(底)	L R 線刻含む	-	-	-	静内中野式相当

表IV-9 西島松3遺跡 包含層掘出土器一覽(2)

図番号	図号	発掘層 / フォト	遺構名	層位	測点 No.	分類	点数	器種 (部位)	地名及び主な文様	口径 (cm)	器高 (cm)	底径 (cm)	備考
図IV-16-33	22	d-67	捨て場	7層	18 58	II a	1	夾灰土層(脚)	L R 織地念ひ	-	-	-	跡内中層式相当
図IV-16-34	22	d-67	捨て場	7層	21	II a	2	夾灰土層(脚)	L R 織地念ひ	-	-	-	跡内中層式相当
図IV-16-35	22	c-67				II a	4	夾灰土層(脚)	R L 織地念ひ	-	-	-	跡内中層式相当
図IV-16-36	22	c-67	捨て場	7層	247	II a	1	夾灰土層(脚)	R L 織地念ひ	-	-	-	跡内中層式相当
図IV-16-37	22	d-65	捨て場	7層	152	II a	1	夾灰土層(脚)	L R 織地念ひ	-	-	-	跡内中層式相当
図IV-17-38	23	d-67	捨て場	7層	188	II b	5	漆鉢(口)	羽状脚文 織地念ひ 博唐孔 織地念ひ	-	-	-	【前期後葉】 前期式相当
図IV-17-38	23	d-67	捨て場	7層	188	II b	1	漆鉢(口)	羽状脚文 織地念ひ	-	-	-	前期式相当
図IV-17-40	23	c-69				II b	3	漆鉢(口)	羽状脚文 織地念ひ	-	-	-	前期式相当
図IV-17-41	23	c-67				II b	2	漆鉢(口)	羽状脚文 織地念ひ	-	-	-	前期式相当
図IV-17-42	23	d-66				II b	1	漆鉢(口)	L R 織地念ひ	-	-	-	前期式相当
図IV-17-43	23	d-66				II b	2	漆鉢(口)	織地念ひ 織地念ひ	-	-	-	前期式相当
図IV-17-44	23	c-67				II 器	1	漆鉢(口)	直線折行脚文 巻糸体足文	-	-	-	【中期】 内面上層式相当
図IV-17-45	23	a-66				II 器	1	漆鉢(口)	直線折行脚文 巻糸体足文	-	-	-	内面上層式相当
図IV-17-46	23	c-67				II 器	8	漆鉢(口-脚)	L R 織地念ひ付帯	11.0	-	-	内面上層式相当
図IV-18-47	24	c-66				II 器	18	漆鉢(口-脚)	結束羽状脚文 貼付帯	-	-	-	内面上層式相当
図IV-18-48	23	c-66				II 器	6	漆鉢(口)	半軌行管文 貼付帯	-	-	-	内面上層式相当
図IV-18-49	24	c-67				II 器	3	漆鉢(口)	羽状脚文	-	-	-	内面上層式相当
図IV-18-50	24	V-58				II 器	9	漆鉢(口)	羽状脚文貼付帯	-	-	-	内面上層式相当
図IV-18-51	24	c-67				II 器	1	漆鉢(口)	貼付帯 博唐孔	-	-	-	既+内面式相当
図IV-18-52	24	c-66				II 器	1	漆鉢(口)	貼付帯 腹少	-	-	-	既+内面式相当
図IV-18-53	24	c-67				II 器	1	漆鉢(口)	貼付帯 半軌行管斜文	-	-	-	既+内面式相当
図IV-18-54	24	c-67				II 器	1	漆鉢(口)	貼付帯 半軌行管文	-	-	-	既+内面式相当
図IV-18-56	24	c-67				II 器	1	漆鉢(口)	沈線文 半軌行管文	-	-	-	既+内面式相当
図IV-18-56	24	c-67				II 器	1	漆鉢(口)	博唐孔 貼付帯	-	-	-	既+内面式相当
図IV-18-57	24	c-67				II 器	2	漆鉢(脚)	博唐孔	-	-	-	既+内面式相当
図IV-19-58	24	c-69	一括土器3	II 器		IV a	1	漆鉢(脚)	R L L R 貼付帯	-	-	-	【後葉】 余市式相当
図IV-19-59	25	U-58	一括土器3	II 器 III 器	3 5	IV b	41 12	漆鉢(完)	L R 沈線文	18.0	20.2	5.7	ウツクマイC式相当
図IV-19-60	25	W-59	一括土器2	II 器		IV b	13 74 20	漆鉢(完)	L R 沈線文	22.0	30.3	8.2	ウツクマイC式相当
図IV-19-61	25	W-59		II 器		IV b	66 1	漆鉢(完)	L R 沈線文	21.2	28.7	7.0	ウツクマイC式相当
図IV-19-62	25	U-59		II 器		IV b	97	漆鉢(完)	R L 沈線文	18.3	31.5	10.0	ウツクマイC式相当
図IV-20-63	25	V-58		II 器		IV b	11	漆鉢(口)	R L 沈線文	16.0	8.2	-	手箱式相当
図IV-20-64	26	X-62		II 器		IV b	1	漆鉢(口)	L R 沈線文	-	-	-	手箱式相当
図IV-20-65	26	W-62		II 器		IV b	14	漆鉢(脚-底)	無文	-	-	-	5.7 手箱式相当
図IV-20-66	26	W-60		II 器		IV b	1	漆鉢(口)	L R	-	-	-	手箱式相当
図IV-20-67	26	V-58		II 器	4 3 5 7 11	IV b	8 69 3 13 34 8 2	漆鉢(脚-底)	R L 横り柄し	-	33.0	8.4	手箱式相当
図IV-20-68	26	R-61 S-54 T-54		I 器 II 器 I 器 II 器		IV c	1 6 14 1	漆鉢(口-脚)	R L	-	-	-	宣林式相当
図IV-21-69	26	W-62		II 器		IV c	1	漆鉢(口)	L R 沈線文	-	-	-	宣林式相当
図IV-21-70	27	T-54		II 器		IV c	17	鉢(底)	L R	18.3	11.6	-	宣林式相当
図IV-21-71	27	T-54		II 器		IV c	15	鉢(底)	R L L R 沈線文	10.1	5.4	3.0	宣林式相当
図IV-21-72	27	T-54		II 器		IV c	6	鉢(底)	沈線文	11.4	(7.8)	-	宣林式相当
図IV-21-73	27	S-54 T-54		II 器		IV c	2 11	鉢(完)	L R 沈線文	11.7	8.4	4.8	宣林式相当
図IV-21-74	27	T-56		II 器		IV c	14	鉢(完)	R L 沈線文	16.0	11.3	5.2	宣林式相当
図IV-21-75	27	S-54 T-54		II 器		IV c	12 31	漆鉢 (口-部下脚)	L R 沈線文	19.0	19.6	-	宣林式相当
図IV-21-76	27	c-68		II 器		IV c	15	鉢(完)	無文	14.0	10.3	3.2	宣林式相当
図IV-21-77	28	a-67		II 器		IV c	20	鉢(脚-底)	無文	-	(6.8)	3.4	宣林式相当
図IV-21-78	28	U-59	一括土器2	II 器		IV c	9	鉢(完)	突脚文	8.0	3.2	1.5	宣林式相当
図IV-21-79	28	V-58		II 器 III 器	1 3 9	IV c	9 1 6 1	鉢(完)	L R 突脚文	17.0	10.7	6.0	宣林式相当
図IV-21-80	28	V-58 U-58		II 器	4 7 9 11	IV c	2 3 1 1 1 1	漆鉢(口-脚)	L R 突脚文	17.0	12.6	-	宣林式相当
図IV-21-81	28	U-59	一括土器1	II 器		IV c	16	漆鉢(口)	羽状脚文 沈線文 突脚文	-	-	-	宣林式相当

表IV-9 西島松3遺跡 包含層掲載土器一覽(3)

図番号	図面番号	発出層	遺構名	層位	約計 層号	分類	点数	器種 (部位)	地文及び主な文様	口径 (cm)	器高 (cm)	底径 (cm)	備考	
図IV-22-82	28	T-59		II層		IVc	68	深鉢(口)	LR R.L. 沈線文 突線文	30.2	17.0	-	宣林式相当	
図IV-22-83	29	V-58		II層	4	IVc	80	深鉢(底)	LR R.L. 沈線文 突線文	35.1	36.7	-	8.3	宣林式相当
					5		1							
					6		1							
					7		22							
							6							
図IV-22-84	29	V-58		II層	8	IVc	15	注口(底)	LR R.L. 沈線文	-	(8.8)	-	1.8	宣林式相当
図IV-23-85	29	T-56		II層		IVc	21	注口	LR 沈線文	6.0	18.5	-	-	宣林式相当
							4	(口-胴下部)						
図IV-23-85	29	T-53		II層		IVc	2	注口	LR 沈線文 貼付層	-	12.9	-	-	宣林式相当
							8							
図IV-23-87	29	R-52	一括土器38	II層		Vc	5	深鉢	LR 刺突文	32.8	31.5	-	-	【前期後葉】 縄文時代晩期後葉
							31	(口-胴)						
							20							
図IV-24-88	30	R-52	一括土器38	II層		Vc	10	深鉢(口)	LR 沈線文 刺突文 網による刺み	-	-	-	-	縄文時代晩期後葉
							8	深鉢(口)						
							4							
図IV-24-89	30	R-52	一括土器38	II層		Vc	4	深鉢(口)	R.L. 沈線文 刺突文	-	-	-	-	縄文時代晩期後葉
							15	深鉢(口)						
							1	深鉢(口)						
図IV-24-90	31	R-51		II層		Vc	15	深鉢(口)	R.L. 沈線文 刺突文	-	-	-	-	縄文時代晩期後葉
図IV-24-91	31	S-51		II層		Vc	5	深鉢(口)	圧痕文 貼付層	-	-	-	-	縄文時代晩期後葉 母-30時
図IV-24-92	31	S-51		II層		Vc	1	深鉢(口)	R.L. 沈線文刺突文	-	-	-	-	縄文時代晩期後葉 母-30時
図IV-24-93	31	T-59		II層		Vc	15	深鉢(口)	R.L. 沈線文刺突文	-	-	-	-	縄文時代晩期後葉 母-30時
図IV-24-94	31	T-59		II層		Vc	9	深鉢(口)	R.L. 沈線文刺突文 貫通孔	-	-	-	-	縄文時代晩期後葉
図IV-25-95	31	U-59		II層		Vc	7	浅鉢(口-底)	R.L. 網による刺み	-	-	-	-	縄文時代晩期後葉
図IV-25-96	31	R-51		II層		Vc	1	鉢(口)	R.L. 刺突文	-	-	-	-	縄文時代晩期後葉
							3							
図IV-25-97	31	T-57		II層		Vc	39	深鉢	R.L. 刺突文	28.8	28.0	-	-	網+陶式相当
							8	(口-胴)						
図IV-25-98	32	S-54	一括土器11下	II層		Vc	1	深鉢	R.L. 沈線文 刺突文 刺み	-	-	-	-	網+陶式相当 同一層位
							2							
							3							
							1							
図IV-25-99	32	S-54	一括土器11上	II層		Vc	2	浅鉢(口)	-	-	-	-	-	
図IV-25-100	32	S-54	一括土器11下	II層		Vc	1	浅鉢(口)	-	-	-	-	-	網+陶式相当
図IV-25-101	32	S-54	一括土器11上	II層		Vc	3	浅鉢(口)	R.L.	-	-	-	-	網+陶式相当
図IV-25-102	32	S-54	一括土器11下	II層		Vc	4	深鉢(口)	R.L.	-	-	-	-	網+陶式相当
図IV-25-103	32	S-54	一括土器11上	II層		Vc	1	深鉢(口)	R.L.	-	-	-	-	網+陶式相当
							2							
図IV-26-104	32	T-56		II層		Vc	14	浅鉢 (口-胴下部)	R.L.	-	-	-	-	網+陶式相当
図IV-26-105	32	S-57		II層		Vc	2	浅鉢(口)	R.L.	-	-	-	-	網+陶式相当
図IV-26-106	32	S-54		II層		Vc	1	浅鉢(口)	LR 突線文	-	-	-	-	網+陶式相当
							3							
図IV-26-107	33	S-54	一括土器11上	II層		Vc	8	浅鉢 (口-胴)	R.L.	-	-	-	-	網+陶式相当
							2							
図IV-26-108	33	S-54	一括土器11上	II層		Vc	1	浅鉢 (口-底)	R.L.	-	-	-	-	網+陶式相当
							5							
図IV-26-109	33	T-56		II層		Vc	5	底那片	R.L.	-	-	-	1.8	網+陶式相当
							2							
図IV-26-110	33	S-53		II層		Vc	2	浅鉢(口)	R.L.	-	-	-	-	網+陶式相当
図IV-26-111	33	T-56		II層		Vc	21	底那片	R.L.	-	-	-	-	網+陶式相当
図IV-26-112	33	S-54	一括土器11上	II層		Vc	1	鉢(口)	LR 刺突文	-	-	-	-	網+陶式相当
図IV-26-113	33	S-54	一括土器11上	II層		Vc	1	鉢(口)	LR 刺突文	-	-	-	-	網+陶式相当
図IV-27-114	34	T-57		II層		VI	10	角形(底)	R.L. 刺突文 沈線文	15.0/13.6	14.5	-	8.1/4.5	網+陶式相当
							7							
図IV-27-115	34	T-56		II層		VI	25	角形(底)	R.L. 刺突文 沈線文	15.9/10.3	13.4	-	8.1/5.9	網+陶式相当
							5							
図IV-27-116	34	S-54		II層		VI	10	角形(底)	R.L. 沈線文	15.4/12.0	11.5	-	6.3/7.4	網+陶式相当
							9							
図IV-27-117	34	S-56		I層		VI	1	鉢(底)	R.L. 刺突文 沈線文	-	-	-	-	網+陶式相当
図IV-27-118	34	S-57		II層		VI	2	鉢(口)	R.L. 刺突文 沈線文	-	-	-	-	網+陶式相当
図IV-27-119	34	T-57		II層		VI	5	鉢(口)	R.L. 刺突文 沈線文	-	-	-	-	網+陶式相当
図IV-28-120	35	c-69	一括土器	II層		VI	22	角形(底)	R.L. 刺突文 沈線文	12.0	14.6	7.7	-	網+陶式相当
図IV-28-121	35	c-69		II層		VI	62	深鉢(口-底)	R.L.	18.9	19.7	7.5	-	網+陶式相当
図IV-28-122	35	c-69		II層		VI	39	深鉢(口-底)	R.L.	14.4/24.4	10.0	10.0	-	網+陶式相当
図IV-28-123	35	b-66		II層		VI	3	浅鉢(底)	R.L.	10.0	5.0	4.5	-	網+陶式相当
図IV-28-124	36	T-54		II層		VI	45	浅鉢(底)	R.L. 沈線文 貫通孔	21.4	11.1	7.5	-	網+陶式相当
							1	注口						
図IV-29-125	36	T-57		II層		VI	1	注口	刺突文 三角刺点文	-	-	-	-	縄文C-D式
図IV-29-126	36	R-51		II層		VI	1	鉢(口)	刺突文 三角刺点文	-	-	-	-	縄文C-D式
図IV-29-127	36	R-51		II層		VI	2	鉢(底)	三角刺点文	-	-	-	-	縄文C-D式
図IV-29-128	36	R-51		II層		VI	2	鉢(底)	網編文	-	-	-	-	縄文C-D式
図IV-29-129	36	R-52		II層		VI	1	鉢(底)	網編文	-	-	-	-	縄文C-D式
図IV-29-130	36	R-53		II層		VI	1	鉢(底)	-	-	-	-	-	縄文式土器
図IV-29-131	36	R-54		II層		VI	1	鉢(底)	-	-	-	-	-	縄文式土器
図IV-29-132	36	R-50		II層		VI	1	鉢(口)	ハケ	-	-	-	-	縄文式土器

表IV-10 西島松3遺跡 包含層掲載石器一覽(1)

図番号	図版番号	フリ	遺物名	層位	数量	器種名	点数	石材	長さ (cm)	幅 (cm)	厚さ (cm)	重さ (g)	備考
図IV-30-1	37	d-64	日鏝	II層	1	石鏝	1	黒曜石	2.5	0.9	0.25	0.34	
図IV-30-2	37	R-50	日鏝	II層	1	石鏝	1	黒曜石	(2.0)	1.45	0.3	0.71	
図IV-30-3	37	T-56	日鏝	II層	1	石鏝	1	黒曜石	2.1	1.25	0.38	0.78	
図IV-30-4	37	d-66	茶磨	II層	1	石鏝	1	黒曜石	2.5	1.57	0.58	0.80	
図IV-30-5	37	r-50	日鏝	II層	1	石鏝	1	黒曜石	2.95	1.63	0.7	2.57	
図IV-30-6	37	T-56	日鏝	II層	1	石鏝	1	黒曜石	3.2	1.4	0.4	1.28	
図IV-30-7	37	U-57	日鏝	II層	1	石鏝	1	黒曜石	3.6	1.83	0.3	1.33	
図IV-30-8	37	T-54	日鏝	II層	1	石鏝	1	黒曜石	3.4	2.1	0.6	2.71	
図IV-30-9	37	d-66	日鏝	II層	1	石鏝	1	頁岩	(4.1)	1.95	0.6	3.58	
図IV-30-10	37	V-57	日鏝	II層	1	石鏝	1	黒曜石	3.5	1.4	0.48	2.15	
図IV-30-11	37	P-51	泥炭燧	II層	1	石鏝	1	黒曜石	1.75	0.95	0.58	0.32	
図IV-30-12	37	U-57	日鏝	II層	1	石鏝	1	黒曜石	(1.9)	1.5	0.4	0.78	
図IV-30-13	37	T-54	日鏝	II層	1	石鏝	1	黒曜石	2.7	0.9	0.45	0.75	
図IV-30-14	37	S-54	日鏝	II層	1	石鏝	1	黒曜石	3.1	0.95	0.35	0.89	
図IV-30-15	37	V-58	日鏝	II層	1	石鏝	1	黒曜石	2.8	1.55	0.5	1.02	
図IV-30-16	37	U-57	日鏝	II層	1	石鏝	1	黒曜石	(2.55)	1.45	0.6	1.31	
図IV-30-17	37	S-55	日鏝	II層	1	石鏝	1	黒曜石	3.57	1.37	0.5	1.69	
図IV-30-18	37	W-59	日鏝	II層	1	石鏝	1	黒曜石	(3.4)	1.6	0.33	1.38	
図IV-30-19	37	T-53	日鏝	II層	1	石鏝	1	頁岩	(3.5)	1.88	0.57	1.92	
図IV-30-20	37	U-54	日鏝	II層	1	石鏝	1	黒曜石	4.18	1.83	0.6	2.39	
図IV-30-21	37	W-59	日鏝	II層	1	石鏝	1	黒曜石	3.35	1.7	0.75	2.35	
図IV-30-22	37	W-59	日鏝	II層	1	石鏝	1	黒曜石	(3.0)	1.7	0.37	1.30	
図IV-30-23	37	T-56	日鏝	II層	1	ナイフ	1	頁岩	6.4	2.4	0.8	12.73	
図IV-30-24	37	S-57	日鏝	II層	1	ナイフ	1	頁岩	(6.5)	1.8	0.8	16.67	
図IV-30-25	37	W-60	日鏝	II層	1	ナイフ	1	頁岩	(8.4)	2.9	1.05	21.50	
図IV-30-26	37	U-54	日鏝	II層	1	ナイフ	1	頁岩	8.2	3.2	0.75	19.40	
図IV-30-27	37	R-50	日鏝	II層	1	ナイフ	1	頁岩	(7.6)	4.2	1.0	32.95	
図IV-30-28	37	T-54	日鏝	II層	1	石鏝	1	頁岩	4.43	1.35	0.8	2.61	
図IV-30-29	37	W-59	日鏝	II層	1	石鏝	1	黒曜石	3.3	1.65	0.8	2.35	
図IV-30-30	37	V-59	日鏝	II層	1	石鏝	1	黒曜石	3.95	1.1	1.05	3.49	
図IV-30-31	37	W-59	日鏝	II層	1	石鏝	1	頁岩	3.25	1.1	0.33	1.62	
図IV-30-32	37	U-55	日鏝	II層	1	石鏝	1	頁岩	4.25	0.83	0.55	2.12	
図IV-30-33	37	V-58	日鏝	II層	1	石鏝	1	黒曜石	4.43	1.2	0.4	2.32	
図IV-30-34	37	T-56	日鏝	II層	1	石鏝	1	頁岩	2.7	1.17	0.5	1.61	
図IV-31-35	38	W-61	日鏝	II層	1	つまみ付きナイフ	1	黒曜石	6.1	2.08	1.1	9.69	
図IV-31-36	38	T-52	日鏝	II層	1	つまみ付きナイフ	1	頁岩	6.0	2.9	0.85	12.01	
図IV-31-37	38	R-51	日鏝	II層	1	つまみ付きナイフ	1	頁岩	(6.1)	(3.2)	0.75	10.92	
図IV-31-38	38	U-54	日鏝	II層	1	つまみ付きナイフ	1	頁岩	7.05	2.8	0.83	13.37	
図IV-31-39	38	V-56	日鏝	II層	1	つまみ付きナイフ	1	頁岩	4.35	2.55	0.56	6.50	
図IV-31-40	38	W-60	日鏝	II層	1	つまみ付きナイフ	1	頁岩	4.8	2.6	0.7	5.96	
図IV-31-41	38	R-51	日鏝	II層	1	つまみ付きナイフ	1	頁岩	5.2	2.3	0.5	5.18	
図IV-31-42	38	R-51	日鏝	II層	1	つまみ付きナイフ	1	黒曜石	3.2	4.25	0.9	6.13	
図IV-31-43	38	d-66	茶磨	II層	1	つまみ付きナイフ	1	頁岩	4.9	4.5	0.8	11.29	
図IV-31-44	38	S-51	日鏝	II層	1	つまみ付きナイフ	1	黒曜石	8.4	2.2	1.1	17.29	
図IV-31-45	38	V-59	川砂燧	II層	1	つまみ付きナイフ	1	頁岩	8.8	3.8	1.3	40.33	
図IV-31-46	38	R-51	日鏝	II層	1	スクレイパー	1	黒曜石	3.65	2.75	0.7	7.14	
図IV-31-47	38	d-56	日鏝	II層	1	スクレイパー	1	黒曜石	3.3	3.7	1.5	15.85	
図IV-31-48	38	S-51	日鏝	II層	1	スクレイパー	1	黒曜石	4.0	4.1	1.4	19.78	
図IV-31-49	38	S-52	日鏝	II層	1	スクレイパー	1	黒曜石	5.55	5.3	1.5	38.98	
図IV-31-50	38	R-51	日鏝	II層	1	スクレイパー	1	黒曜石	(2.9)	1.6	0.45	2.47	
図IV-31-51	38	R-54	日鏝	II層	1	スクレイパー	1	黒曜石	(6.7)	(5.0)	0.8	21.43	
図IV-32-52	39	V-58	日鏝	II層	1	スクレイパー	1	頁岩	7.95	3.55	1.15	34.16	
図IV-32-53	39	W-59	日鏝	II層	1	スクレイパー	1	黒曜石	6.10	3.0	1.05	13.34	
図IV-32-54	39	R-51	日鏝	II層	1	スクレイパー	1	黒曜石	(6.0)	(5.8)	0.8	20.66	
図IV-32-55	39	U-58	日鏝	II層	1	スクレイパー	1	黒曜石	5.0	2.7	0.9	10.68	
図IV-32-56	39	S-50	日鏝	II層	1	スクレイパー	1	頁岩	5.65	4.5	0.9	18.83	
図IV-32-57	39	U-57	日鏝	II層	1	スクレイパー	1	黒曜石	(6.6)	3.15	0.8	17.71	

IV 西島松3遺跡

表IV-10 西島松3遺跡 包含層掲載石器一覧(2)

図番号	図版 番号	フリット	遺構名	層位	計測 番号	器種名	点数	石材	長さ (cm)	幅 (cm)	厚さ (cm)	重さ (g)	備考
図IV-32-56	39	U-55		II層		スタレイバー	1	燧石	4.5	2.6	0.85	11.16	
図IV-32-59	39	Q-51		II層		スタレイバー	1	燧石	(3.6)	(2.8)	(0.9)	8.84	
図IV-32-60	39	Q-51		II層		スタレイバー	1	燧石	4.3	1.65	1.0	3.77	
図IV-32-61	39	R-54		II層		スタレイバー	1	燧石	5.0/5.3	3.45	1.2	36.26	
図IV-32-62	39	R-51		II層		スタレイバー	1	頁岩	7.0	7.5	1.05	54.39	
図IV-32-63	39	R-50		II層		スタレイバー	1	燧石	(8.2)	5.4	(1.2)	43.08	
図IV-32-64	39	c-58		II層		スタレイバー	1	頁岩	13.7	5.9	1.8	132.4	
図IV-32-65	39	V-58		II層		楔形石器	1	燧石	(3.6)	1.8	(0.8)	3.51	
図IV-32-66	39	R-51		II層		楔形石器	1	燧石	2.7	2.3	0.6	4.05	
図IV-32-67	39	V-90		II層		楔形石器	1	燧石	2.8	(2.5)	(1.1)	7.09	
図IV-33-68	40	b-98		II層		石斧	1	泥岩	5.5	4.2	1.1	45.70	
図IV-33-69	40	i-62		II層		石斧	1	泥岩	6.7	2.5	1.1	31.94	
図IV-33-70	40	W-90		II層		石斧	1	泥岩	7.7	3.3	1.2	51.11	
図IV-33-71	40	d-84		II層		石斧	1	泥岩	7.8	4.1	1.0	45.41	
図IV-33-72	40	V-58	II層トレンチ			石斧	1	泥岩	9.5	4.3	2.0	133.5	
図IV-33-73	40	S-53		II層		石斧	1	泥岩	9.4	4.5	2.6	196.7	
図IV-33-74	40	R-51		II層		石斧	1	片岩	(3.8)	5.5	4.0	475.6	
図IV-33-75	40	T-59		II層		たたき石	1	砂岩	(20.1)	7.6	4.8	653.8	
図IV-33-76	40	W-99		II層		たたき石	1	頁岩	(5.5)	5.5	(5.6)	188.8	
図IV-33-77	40	U-84		II層		たたき石	1	安山岩	5.3	5.3	4.0	137.0	
図IV-33-78	40	R-50		II層		たたき石	1	泥岩	8.1	6.5	5.4	373.0	
図IV-33-79	40	V-99		II層		たたき石	1	頁岩	8.0	8.0	5.0	387.1	
図IV-33-80	40	d-65		II層		叩石	1	砂岩	15.7	6.4	3.4	516.8	
図IV-33-81	40	U-52		II層		石鏃	1	安山岩	7.4	10.5	2.1	206.0	
図IV-33-82	40	R-55		II層		鉋形器	1	安山岩	6.8	9.3	2.6	226.0	
図IV-34-83	41	R-50		II層		すり石	1	安山岩	(8.7)	(3.0)	(5.8)	745.8	
図IV-34-84	41	S-51		II層		すり石	1	安山岩	7.7	12.3	3.0	325.2	
図IV-34-85	41	S-51		II層		すり石	1	安山岩	10.3	16.0	3.6	778.2	
図IV-34-86	41	V-59		II層		すり石	1	安山岩	9.6	16.1	6.5	1,314.3	
図IV-34-87	41	R-51		II層		北海瀆式石笏	1	安山岩	7.8	14.3	5.1	801.2	
図IV-34-88	41	W-58		II層		北海瀆式石笏	1	安山岩	9.8	13.5	4.5	898.0	
図IV-34-89	41	c-66		II層		北海瀆式石笏	1	安山岩	12.0	18.2	6.0	1,205.5	自然石使用?
図IV-34-90	42	d-67		II層		碇石	1	砂岩	(6.4)	(5.3)	4.7	180.3	
図IV-34-91	42	e-65		II層		碇石	1	砂岩	(6.4)	4.6	4.9	127.0	
図IV-34-92	42	U-59		II層		碇石	1	砂岩	(6.8)	(6.0)	2.9	83.2	
図IV-35-93	42	S-51		II層		碇石	1	砂岩	14.2	10.4	4.5	719.0	
図IV-35-94	42	W-62		II層		石皿	1	砂岩	18.2	15.9	7.3	2,650.0	
図IV-35-95	42	S-58		II層		川砂利	1	石皿	23.7	21.4	7.5	-	バイヤムが入っている

表IV-11 西島松3遺跡 包含層掲載石製品・土製品一覧

図番号	図版 番号	フリット	遺構名	層位	計測 番号	器種名	点数	石材	長さ (cm)	幅 (cm)	厚さ (cm)	重さ (g)	備考
図IV-29-1	36	S-54		II層		玉(石製品)	1	砂岩	2.75	2.5	0.9	5.49	
図IV-29-2	36	T-54		III層		土玉(土製品)	1		3.95	1.65	1.05	7.21	
図IV-29-3	36	V-59		II層		魚鱗(土製品)	1		(4.25)	2.3	0.8	4.84	
図IV-29-4	36	c-56		II層		土製円盤	1		5.2	4.95	1.0	28.05	
図IV-29-5	36	e-66		II層		土製円盤	2		3.8	3.5	1.0	12.80	

表IV-12 西島松3遺跡 包含層掲載古銭一覧

図番号	図版 番号	フリット	遺構名	層位	計測 番号	器種名	点数	石材	長さ (cm)	幅 (cm)	厚さ (cm)	重さ (g)	備考
図IV-29-1	151	S-52		I層		寛永通宝	1	銅	2.81	-	0.12	4.74	西文鎮11枚
図IV-29-2	151	P-51		III層		寛永通宝	1	銅	2.30	-	0.09	2.16	
図IV-29-3	151	S-57		II層		寛永通宝	1	銅	2.40	-	0.11	2.83	
図IV-29-4	151	P-51		III層		寛永通宝	1	銅	2.75	-	0.13	6.34	
図IV-29-5	151	S-51		II層		寛永通宝	1	白銅	2.06	-	0.2	4.48	

表IV-13 西島松3遺跡 包含層出土器・土製品一覧(1)

フリット	土 器										土 製 品			土 器 品 計					
	I Ia	I Ib	II IIa	II IIb	III IIIa	III IIIb	IV IVa	IV IVb	IV IVc	V Va	V Vb	V Vc	VI VI		その他	土 製 品 磁瓦 磁土	土 製 品 土玉	その他	
O-50															127				
O-51											3								3
P-50											10								10
P-51											25								25
P-54											5								5
Q-50																			
Q-51											38								38
Q-52											11								11
Q-53											22								22
R-50											8								8
R-51											74								74
R-52											1								1
R-53											20								20
R-54											18								18
R-55											11								11
R-56											3								3
R-57											1								1
S-50																			
S-51											112								112
S-52											35								35
S-53											25								25
S-54											2								2
S-55											13								13
S-56											5								5
S-57											62								62
S-58											24								24
S-59											200								200
S-60											1								1
T-51											7								7
T-52											52								52
T-53											151								151
T-54											318								318
T-55											1,052								1,052
T-56											707								707
T-57											1,822								1,822
T-58											820								820
T-59											183								183
T-60											1								1
U-51											1								1
U-52											2								2
U-53											3								3
U-54											11								11
U-55											712								712
U-56											2								2
U-57											1,018								1,018
U-58											628								628
U-59											5								5
U-60											1								1
U-61											81								81
U-62											690								690
U-63											27								27
U-64											4								4
U-65											1,056								1,056
U-66											126								126
U-67											15								15
U-68											1								1
U-69											1,221								1,221

表IV-13 西島松3道跡 包含層出土器・土製品一覽(2)

発見ポイント	土器										土製品			土器品計					
	Ia	Ib	IIa	IIb	IIIa	IIIb	IVa	IVb	IVc	IVd	Va	Vb	Vc		VI	VII	土器	土玉	その他
U-69																			400
U-81																			265
V-56		16																	37
V-57		17																	48
V-58		1	2																1,402
V-59		1																	1,336
V-61																			402
V-62																			236
V-62																			74
W-38																			311
W-59																			1,932
W-60																			1,057
W-61																			138
W-62																			374
W-63																			20
X-80																			78
X-81																			44
X-82																			407
X-83																			57
Y-63																			21
a-56																			29
a-58	1																		126
a-65																			10
b-66																			85
b-67																			4
b-68																			4
b-69																			15
c-64																			116
c-65																			1,709
c-66	2																		3,363
c-67	4																		303
c-68																			461
c-69																			158
d-64	1																		228
d-65																			951
d-66																			578
d-67																			28
d-68																			2
e-64																			4
f-81																			2
g-61																			2
g-62																			12
h-62																			4
本誌 圖上																			4
合計	104	251	4,570	665	9	3,526	34	827	21,166	2	2,262	73	145	9	34,408	3	1	4	8

表IV-14 西島松3遺跡 包含層出土石器・石製品他一覧(1)

ダット	石										石部計	石製品	骨角器	金属製品	その他	石製品 合計	
	石鏃 ブレード	石鏃 フレイク	石鏃 その他	石核	石所	石片 剥離片	石片 剥離片	燧石	珪石	燧石 その他							
O-50																	
O-51																	
P-50																	
P-51	1										1						1
P-54																	
O-50																	
O-51	3																
O-51	4																
O-52	1																
O-51	2																
R-50	4																
R-51	6																
R-52	1																
R-53																	
R-54																	
R-55	1																
R-56																	
R-57																	
S-50																	
S-51	1																
S-52	4																
S-53																	
S-54	12																
S-55	1																
S-55	2																
S-57	1																
S-58	1																
S-59	1																
S-60																	
T-51																	
T-52	6																
T-53	2																
T-54	15																
T-55	2																
T-56	14																
T-57	1																
T-58	1																
T-59																	
T-60																	
U-50																	
U-51	1																
U-52																	
U-53	6																
U-54	6																
U-55	5																
U-57	5																
U-58	5																
U-59	5																

V 西島松5遺跡包含層出土の遺物

本章では、平成14・15・16年度に調査した西島松5遺跡検出の包含層出土の遺物、639,250点について報告する。遺物の内訳は、土器518,188点、石器119,822点、土製品1,076点、石製品137点、骨角器19点、金属製品8点である。調査区からは、住居跡57軒（『西島松5遺跡（4）』北埋調報224で報告済）、土坑436基、焼土258ヵ所、Tピット6基（平成20年度報告予定）などの遺構が検出されており、遺構出土分も含めると712,055点の遺物が出土している。包含層は、元地権者の家屋周辺や柏木川に面する斜面以外は、耕作により失われており、出土遺物の約50万点が平成14年調査範囲（家屋の敷地）のMC層から出土している。MC層は、平成13年の調査で見つかった3ヵ所の盛土遺構（MA、MB、MC）の1つで、一部は報告されている（『西島松5遺跡（3）』北埋調報209）。本層の特徴は、ほかの盛土が斜面に形成されているのに対し、合地上の平坦部に形成されている点、出土遺物に縄文時代後期後葉から晩期初頭期までの幅がある点である。平成15年の調査で、断面（図V-1）を観察したところ、本層が堅穴住居跡の窪みを埋めている痕跡みられ、MC層は、縄文時代晩期前葉に後期の遺物を含んだ土砂を用いて整地した痕跡と見ている。

土器 1～60はアルトリ式に相当する。早期前半の遺物は斜面包含層を調査の際、黒色土層より下層から土器が出土するので、精査したところ、IV層を主体とした廃棄土層（11層・図V-5・7参照）とその下位に層厚約1cmで黒色土層（II層）が堆積するのを確認、本層が人為的な廃棄土であることと、出土遺物が一括性であることがわかった。早期前半の遺物はこの周辺から出土したものがほとんどである。土器は円筒形で、口縁部に貝殻縁線文や沈線文で施文したものが多く、中には方形のもの（14）や、上げ底の底部をもつもの（49）がみられる。口縁部に添付帯が施されるものが古手とされ、14、16、41は出土位置が異なるようだが、その他は、同一層から出土している。縄文時代早期後半の遺物では、東銅路Ⅲ式や中茶路式相当の遺物は少数である。67は中茶路式から東銅路Ⅳ式への移行期の資料とみられる。器形は平底と推測されるが、文様は微隆起線文を除けば東銅路Ⅳ式そのものである。東銅路Ⅳ式相当の土器はアルトリ式相当の遺物より上層からまとも出土した（図V-6参照）。器形は尖底だが、底部の先端にはわずかな平坦部が作り出され、突起のあるものは2ヵ所（73、74、75）と4ヵ所で、後者の場合、大小の突起を対に作り出したもの（69、71）もみられる。地紋は主に絡縄体回転文だが、中には羽状縄文（75）や縄文と絡縄体併用のもの（74）もみられる。これらの土器は、出土状況からも時期的に近い資料で、羽状縄文は前期の美沢3式にも通ずる地文であることから、東銅路Ⅳ式の中でも新しい資料の一群とみられる。96～127は縄文時代前期前半の土器である。本遺跡から出土した前期の土器のうち、古手では縄文式相当のもの（96～101）、口縁部に沈線文や刺突文の施された春日町式相当と考えられるもの（102、103）があるが、多くは静内中野式相当の資料とみられる。（遺跡規模で見ると、縄文時代前期の遺構や遺物は、上流方向である西島松3遺跡や2遺跡側にゆくにたつれ新しくなり、西島松2遺跡では植苗式に相当する遺構・遺物が出土する。）104、105は胎土に滑石を含む軽い破片で、同一片である106～108には組縄縄文が施される。109は小形の復元個体で、図では見えないが内面にも縄文が施される。119は施文後に縄目をつぶしており、同様の資料が56号住居で報告されている（『西島松5遺跡（4）』北埋調報224）。128～215は縄文時代中期の資料である。128～174は円筒上層式（128～146は円筒上層b式に相当）、175～202は荻ヶ岡1・2式、203～207は天神山式に相当する。天神山式相当の復元個体203は上げ底で、底部に縄文が施される。212～215は北筒式に相当する破片である。中期後葉の資料の出土数は少ないが、同時期の住居跡が1軒確認されている。216～224は縄文時代後期前葉のタブコブ式に相当する。これらの胎土には砂粒を

多く含む。225～230は入江式に相当する破片である。231～268は縄文時代後期中葉の手稲式・ホッケマ式に相当する。本遺跡では後期前葉で1軒、後期中葉で3軒の竪穴住居が確認されているが、包含層中の遺物の出土点数は少ない。269～613は後期後葉の堂林式、三ツ谷式、御殿山式から晩期前葉の大洞B式まで相当する資料である。掲載は深鉢形・鉢、注口・壺形にわけ、さらに文様要素順でまとめた。269～341までは口縁部に突瘤文のある資料で、沈線文、貼瘤文、爪形文などの要素が加わる順に掲載した。342～447には口縁部に突瘤文の無いもの、448～498には鉢形のもの、525～610に注口・壺形のもの、611～613には特殊な形（香炉形など）のものを掲載した。出土状況が良好なキウス4遺跡（『キウス4遺跡（9）』北埋調報180）の盛土上位出土の堂林式土器新手の資料と比較すると、地文に羽状縄文が施される資料が少なく、小波状口縁をもつ資料が目立つなどの違いがある。こういった点からも、MC層出土の遺物内容が三ツ谷式、御殿山式相当が多いといえる。また、復元できた資料に大洞B式に相当するもの（281、405、407など）があるが、これは、出土状況が他の破片よりまとまって出土したようで、遺構覆土の遺物である可能性がある。614～709には縄文時代晩期の資料を掲載した。614～658までは晩期中葉に相当するもので、614～616は浜中大曲式や桃内式に相当する日本海側からの搬入品とみられる。在地の土器は、口縁部に縄線文・沈線文・刺突文を施し、口縁部に縄線文や十字目などの刻みを入れる。659～672までは晩期後葉に属し、ママチ2類に相当する（668の壺は3類に相当）。673～708は晩期の土器捨て場（図V-8）から出土したママチ3類に相当する一括資料である。この捨て場に土器片以外はなく、地形の突端から斜面に廃棄されたものである。接合結果破片資料が多く復元個体が少ない。710～766は統縄文時代の資料で、721～724は赤穴式、725～755は後北C₂D式に相当する。746の底部片は横方向に縄文が施文されるが、平らに調整された底部から同時期とみた。756～766は北大式に相当する。756には縄文が施されることから北大Ⅱ式に相当する。767～774は據文時代の資料で、767、768は9世紀前半の甕。769～774は須恵器で、769は素焼きである。775は陶器片である。

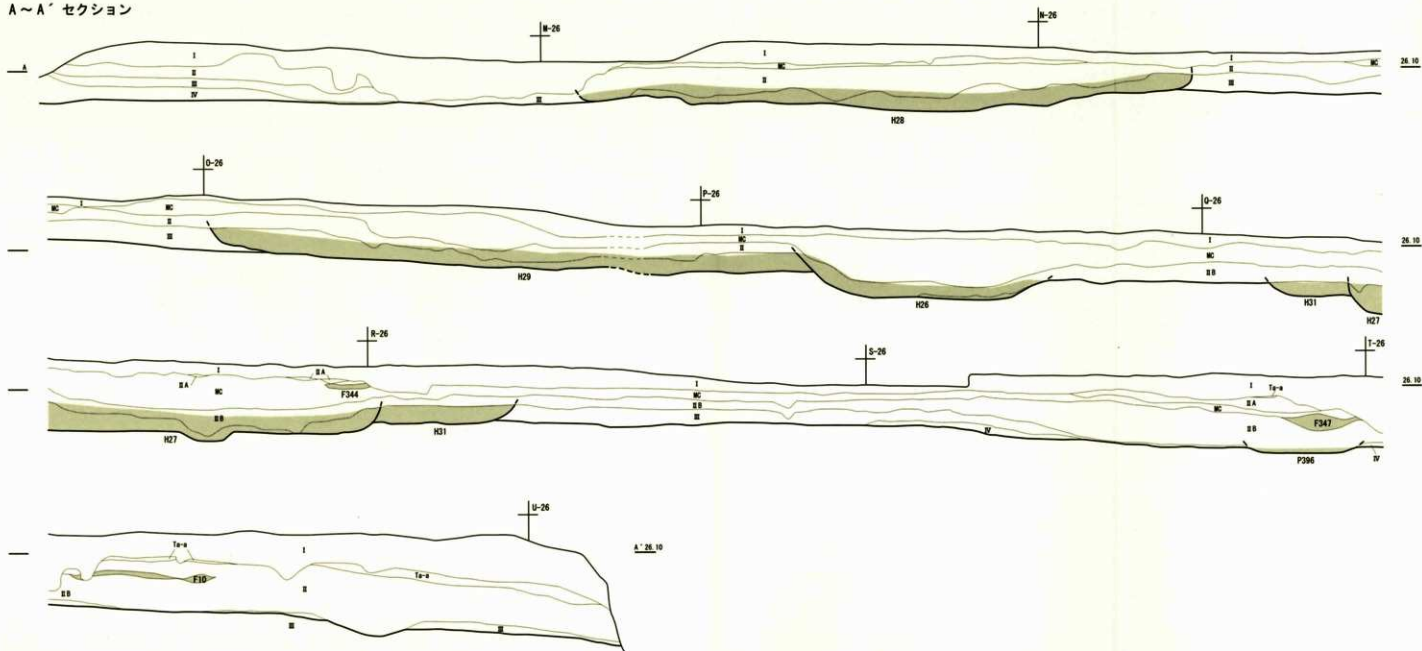
石器 アルトリ式土器に伴う石器群は、ほかの石器と分けて掲載（図V-78～80）した。五角形の石鎌や他の時期では見られない石錘がみられることに特徴がある。9は赤井川産の黒曜石石核である。そのほかの石器は時期が不明であるが、蛇紋岩製の石斧205～208は体部の色調が黒色や赤色に変化し刃部が明い色調の縄文時代早期から前期にみられる資料である。また、225～227は粗粒玄武岩などを用いた柱状石斧で、後北C₂D式に伴うものである。191～204に掲載した異形石器はキウス4遺跡出土の堂林式に伴うものと類似点が多く、三ツ谷式・御殿山式に伴うものと見られる。

土製品 出土した土製品のほとんどは後期後葉の所産とみられ、報告範囲で土玉・垂飾139点、土偶片35点、耳栓238点、環状土製品44点、スタンプ形土製品11点などが出土している。堂林式に伴う土製品と比較して目立つ特徴は、まず土偶（図V-93）が増加することである。先に報告した分で16点あるほか、西島松南D遺跡の報告（『恵庭遺跡』1966）にも表採された3点（頭部1点・胴部2点）が紹介されており、今回の未報告分も含めると54点、頭部片だけでも13点出土している。これは道内の同時期の遺跡と比較しても多い。次に耳栓が増加しスタンプ形土製品が無くなることである。報告する範囲でも出土量に20倍以上の差がある。土器形式や土製品における後期後葉から晩期前葉にかけての変化内容には、本州的な要素が強く感じられる。掲載した1～3の土偶頭部は、耳に貫通孔が空けられ、髪形の表現が同じである。12は縄文時代中期の円筒上層式に伴う土偶とみられる。

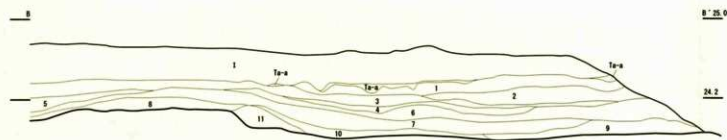
その他 骨角器のうち2点の銚頭片を掲載し、遺跡合計で4点報告している。7はホホジロザメ上顎歯の装身具とみられる。石製品の48は先端を石斧状に加工し、両側に筋状にアスファルトが付着する。

（土肥研晶）

A ~ A' セクション



B ~ B' セクション

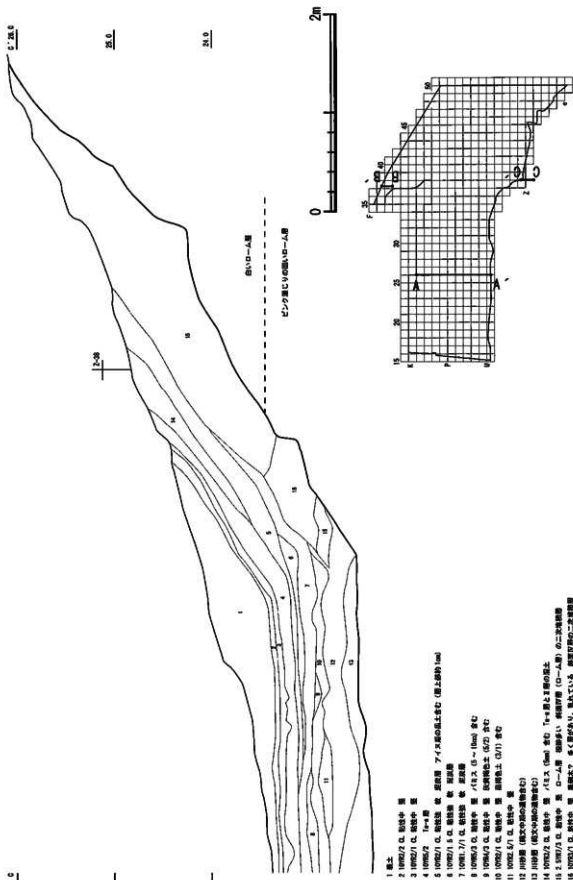


- 1 10PR 2.5/1 CL 粘液中 層 1/8ス (1mm) 含む
- 2 10PR 2/2 CL 粘性强 河砂粘層 全層に1/8ス (20~30mm) 含む
- 3 10PR 2/1 CL 粘液中 層 1/8ス (1~10mm) 砂少量含む 粘文塊層
- 4 10PR 3/1 CL 粘性强 層 河砂層
- 5 10PR 2/1 CL 粘液中 層 1/8ス (1~5mm) 砂少量 黒褐色土 (3/1) 含む
- 6 10PR 3/2 CL 粘液中 層 1/8ス (5mm) 黒色土 (2/1) 砂少量含む 粘文塊層
- 7 10PR 2/1 CL 粘液中 層 1/8ス(黒褐色土 (5/3) 含む
- 8 10PR 3/1 CL 粘液中 層 灰質褐色土 (4/2) 黒色土 (2/1) 含む
- 9 10PR 2.5/1 CL 粘液中 層 河砂層
- 10 10PR 1.7/1 CL 粘液中 層 灰質褐色土 (5/2) 含む
- 11 10PR 2/1 CL 粘液中 層 1/8ス (1~40mm) 多く含む



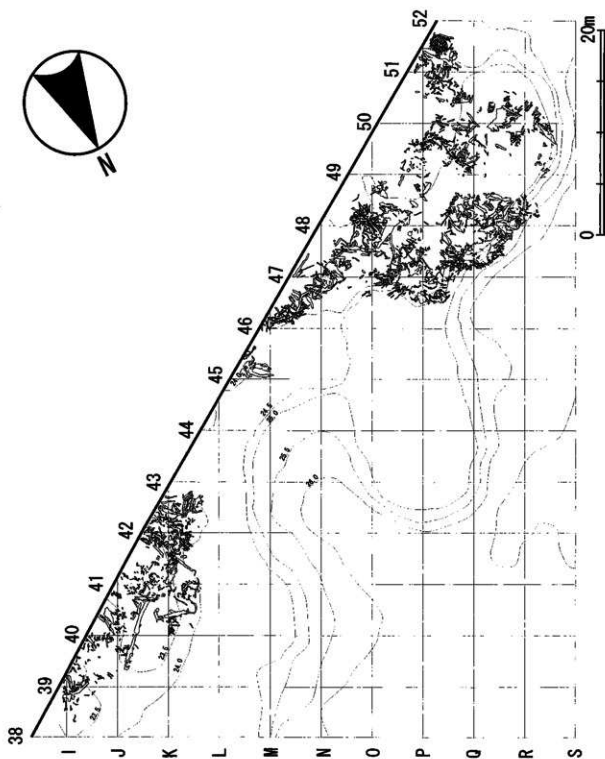
図V-1 西島松5遺跡土層断面図(1)

0~0' セクション

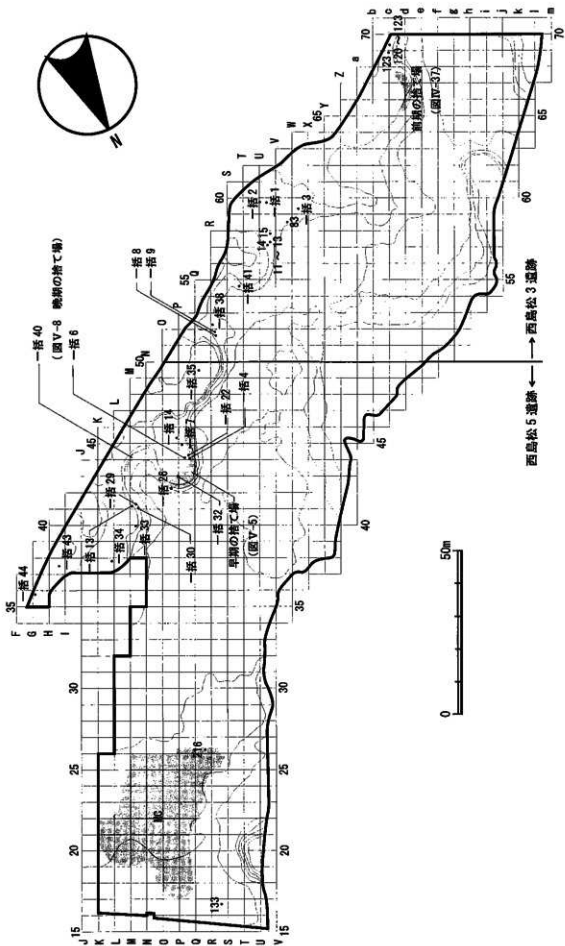


- 1 表土
- 2 11082/2 Ⅱ. 粘液中 層
- 3 11082/1 Ⅱ. 粘液中 層
- 4 11086/2 T=1 層
- 5 11082/1 Ⅱ. 粘液中 層 厚約層 アイス層の底土を含む (層上約1m)
- 6 11082/1 Ⅱ. 粘液中 層 厚約層 粘土層
- 7 11081/2/1 Ⅱ. 粘液中 層 厚約層 粘土層
- 8 11086/3 Ⅱ. 粘液中 層 /11.5 (5~10m) 含む
- 9 11084/3 Ⅱ. 粘液中 層 粘土層 (5/2) 含む
- 10 11082/1 Ⅱ. 粘液中 層 粘土層 (3/1) 含む
- 11 11082/1 Ⅱ. 粘液中 層
- 12 川砂層 (底土中の浮物を含む)
- 13 川砂層 (底土中の浮物を含む)
- 14 11082/2 Ⅱ. 粘液中 層 /11.5 (5m) 含む T=1 層と11層の底土
- 15 11082/1 Ⅱ. 粘液中 層 ローム層 厚約層(ローム層) の二次堆積層
- 16 11082/1 Ⅱ. 粘液中 層 厚約層? 多く浮物が有り、混入している 厚約層の二次堆積層

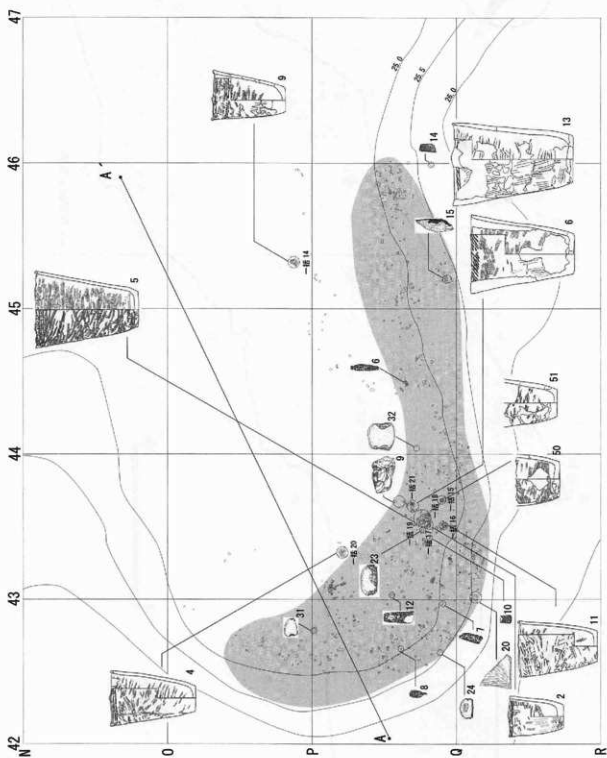
図V-2 西島松5遺跡土層断面図(2)



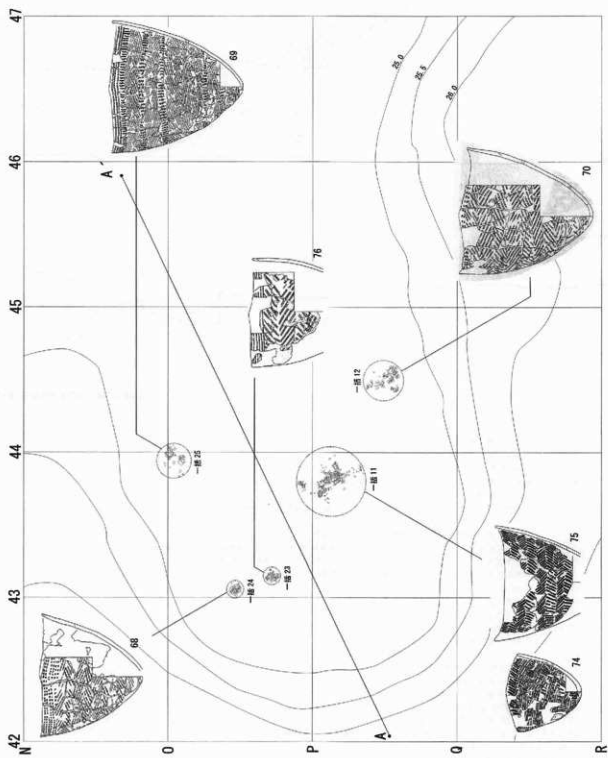
図V-3 流木出土状況図



図V-4 西島3・5遺跡一括遺物出土位置図

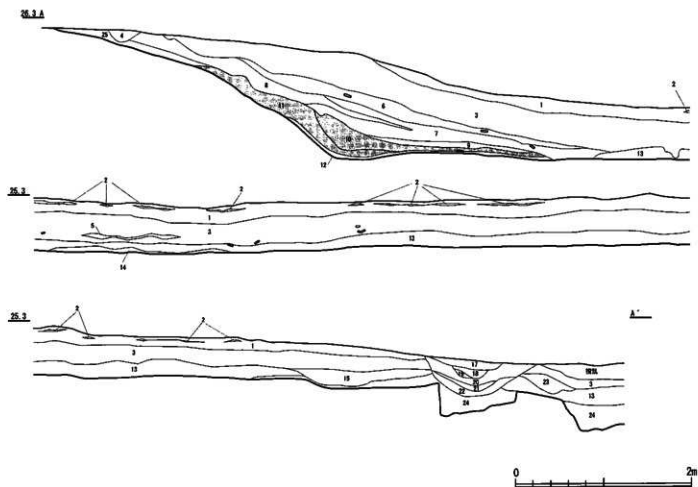


図V-5 アルトリ式相当遺物出土状況詳細図



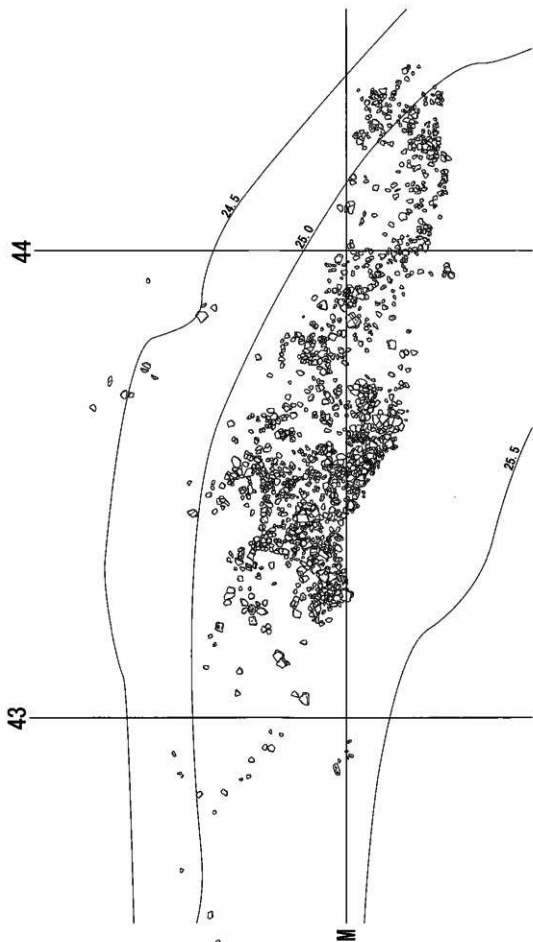
图V-6 東鋼路IV式相当土器出土詳細図

V 西島松5遺跡包含層出土の遺物

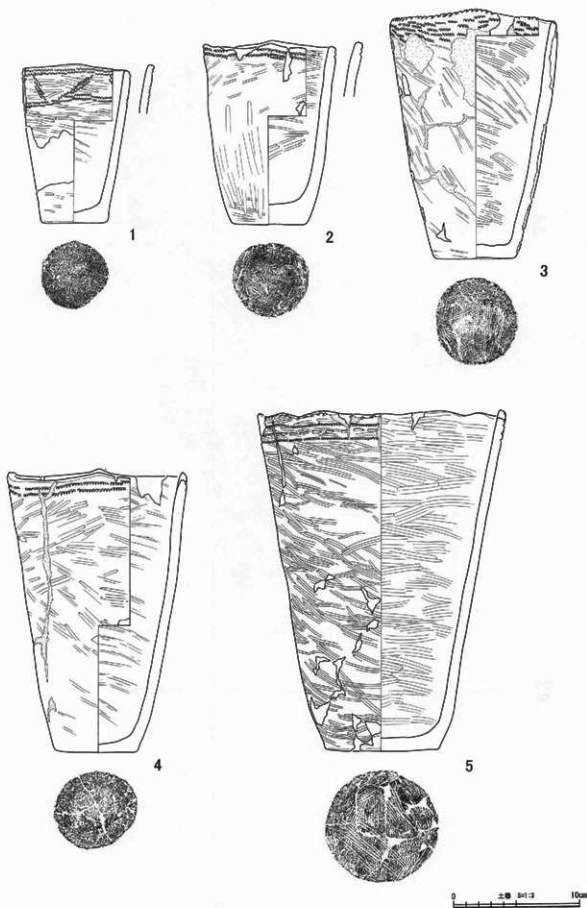


- 1 10YR 2/1 O. 粘性中 黒 Ⅲ層
- 2 10YR 2/1 O. 粘性中 黒 0-1m含む
- 3 10YR 2/2 O. 粘性中 黒 パリス (1~25cm) 含む
- 4 10YR 3/1 O. 粘性中 黒 パリス (1~7cm), 褐色土 (4/4) 含む
- 5 10YR 2/2 O. 粘性中 黒 軽石含む
- 6 10YR 3/1 O. 粘性中 黒 パリス (1~15cm), 黒色土 (2/1) 含む。炭多少、土器を含む(人魚骨)
- 7 10YR 1.7/1 O. 粘性中 軟 パリス (20cm) 含む
- 8 10YR 2/1 O. 粘性中 黒 パリス (1~25cm), 暗褐色土 (3/3) 含む。II C層
- 9 10YR 2/1 O. 粘性中 黒 パリス (1~5cm), 黒色土 (1.7/1) 含む。支那二次食み、所によって黒色土 (1.7/1) で2層に分ける
- 10 10YR 3/2 O. 粘性中 黒 パリス (1~15cm), 黒色土 (2/1), 褐色土 (4/1) 含む。早期放棄の捨て土
- 11 10YR 3/3 O. 粘性中 黒 パリス (1~40cm), にぶい黄褐色土含む。炭多く含む。早期放棄の捨て土
- 12 10YR 2/1 O. 粘性中 軟 黒色土
- 13 10YR 3/1 O. 粘性中 黒 黒褐色土 (3/2) 含む
- 14 10YR 3/2 O. 粘性中 黒 にぶい黄褐色土 (5/4) 含む
- 15 10YR 1.7/1 O. 粘性中 軟 パリス (1cm) 含む
- 16 10YR 5/4 O. 粘性中 黒 暗褐色土 (3/2) 含む
- 17 10YR 2/1 O. 粘性中 黒 明黄褐色土 (7/6) 含む。砂利
- 18 10YR 1.7/1 O. 粘性中 軟 明黄褐色土 (6/5) 含む。砂利
- 19 10YR 3/2 O. 粘性中 軟 明黄褐色土 (6/6) 含む
- 20 10YR 3/1 O. 粘性中 黒 パリス (4cm) 含む
- 21 10YR 3.5/1 O. 粘性中 黒 砂含む
- 22 10YR 2/1 O. 粘性中 軟 パリス (15cm), 砂含む
- 23 10YR 3/1 O. 粘性中 黒 パリス (5~10cm), 黒色土 (2/1), 黒褐色土 (3/2), 砂含む
- 24 砂、川砂利用。パリス (20cm) 含む
- 25 10YR 4/2 O. 粘性中 黒 Ⅲ層

図V-7 早期捨て場土層断面図



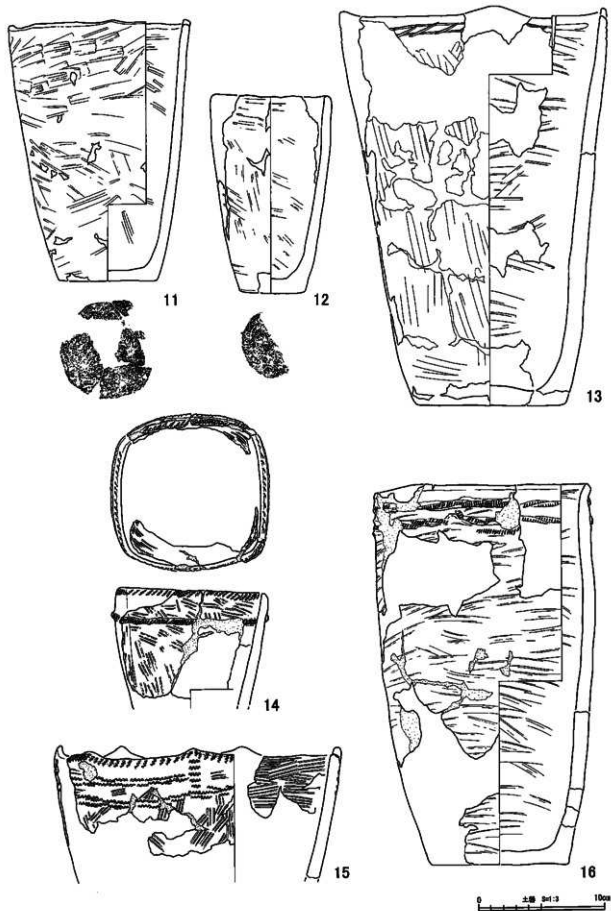
図V-8 晩期土器捨て場詳細図（一括土器40）




図V-9 包含層出土土器(1)



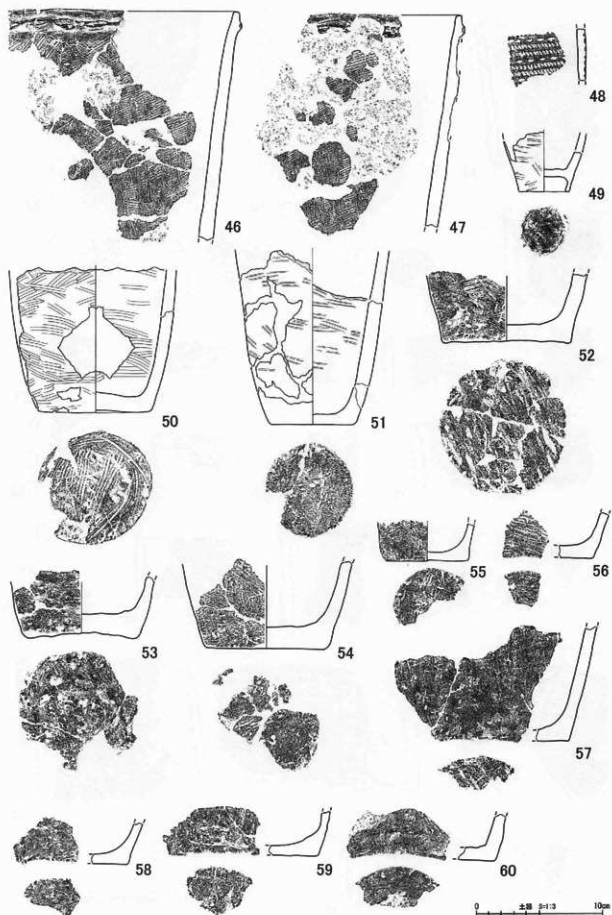
圖 V-10 包含層出土土器(2)



図V-11 包含層出土土器(3)



图V-12 包含層出土土器(4)



図V-13 包含層出土土器(5)

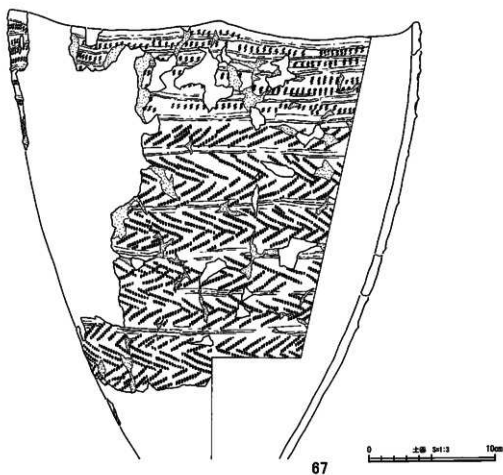
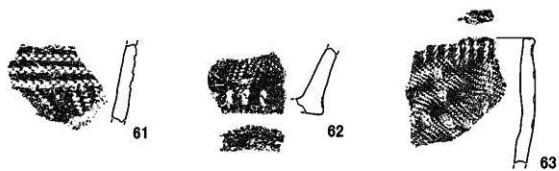
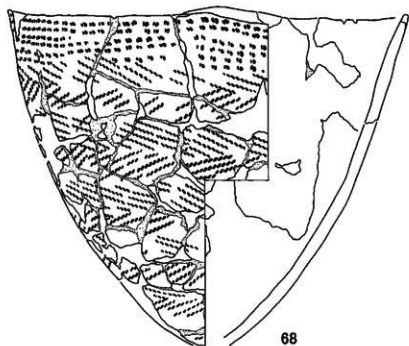
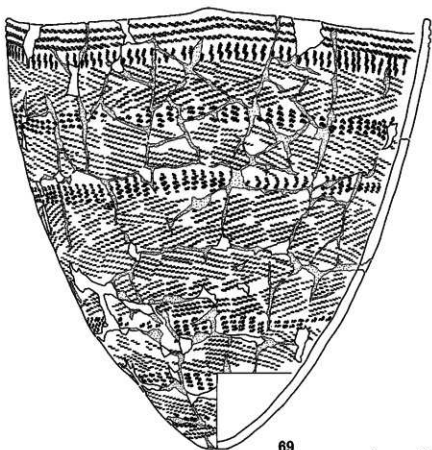



圖 V-14 包含層出土土器(6)




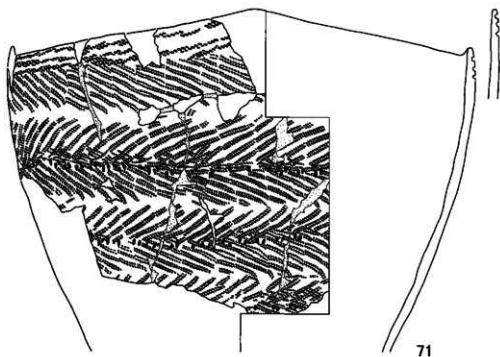
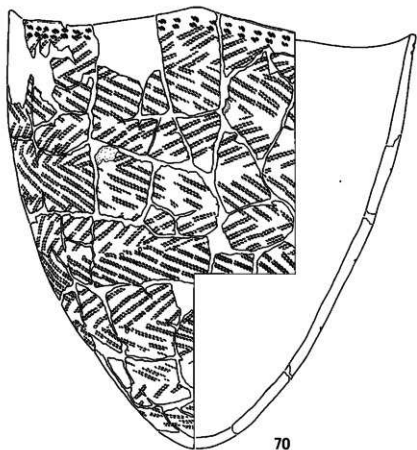
68



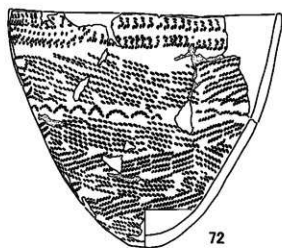
69



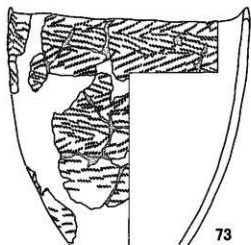
図V-15 包含層出土土器(7)



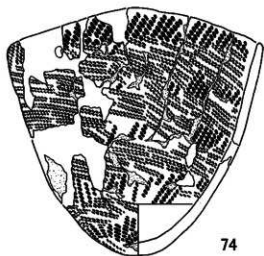
图V-16 包含層出土土器(8)



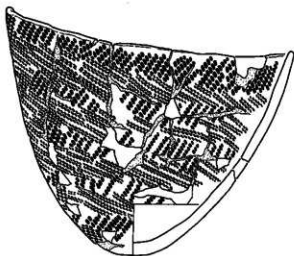
72




73



74



75



図V-17 包含層出土土器(9)


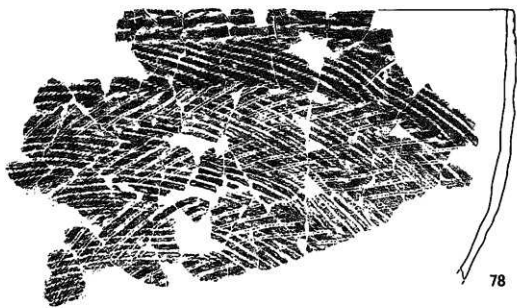
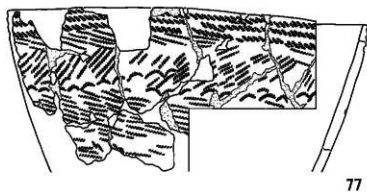
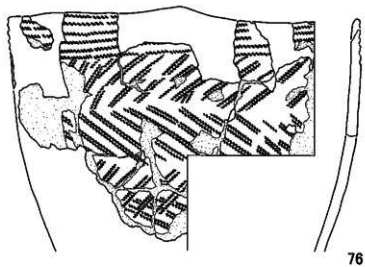
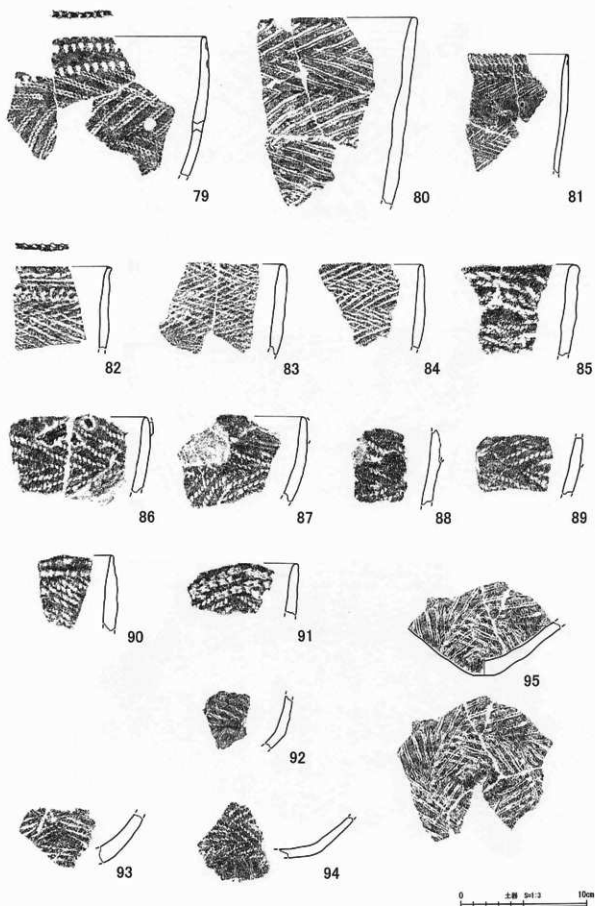


圖 V-18 包含層出土土器(10)



図V-19 包含層出土土器(1)

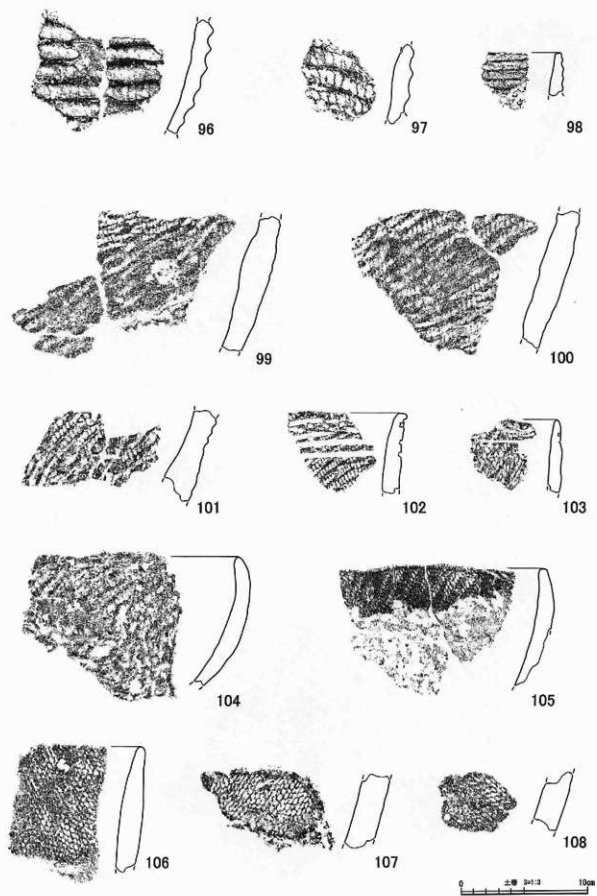
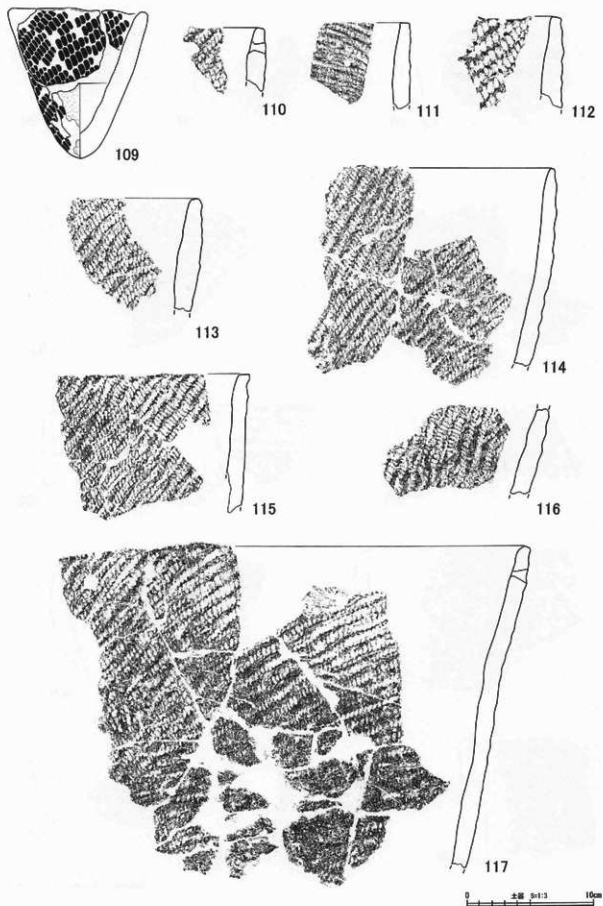


圖 V - 20 包含層出土土器 12



図V-21 包含層出土土器⑬

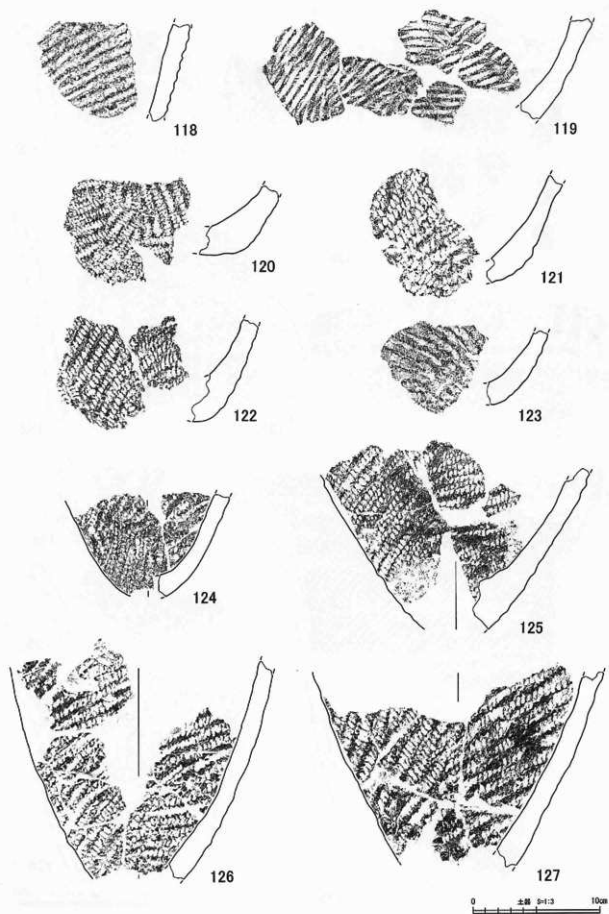
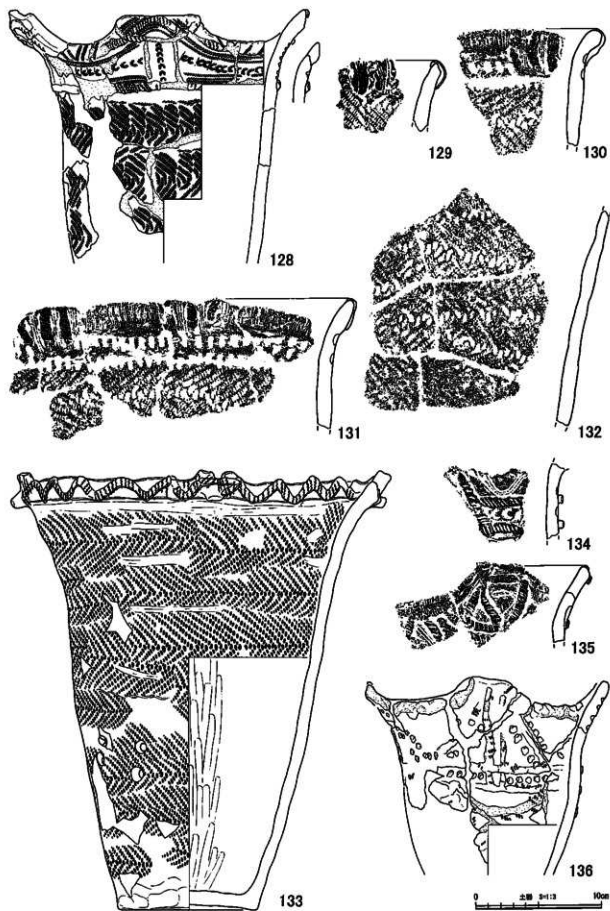


圖 V-22 包含層出土土器(4)



図V-23 包含層出土土器の9

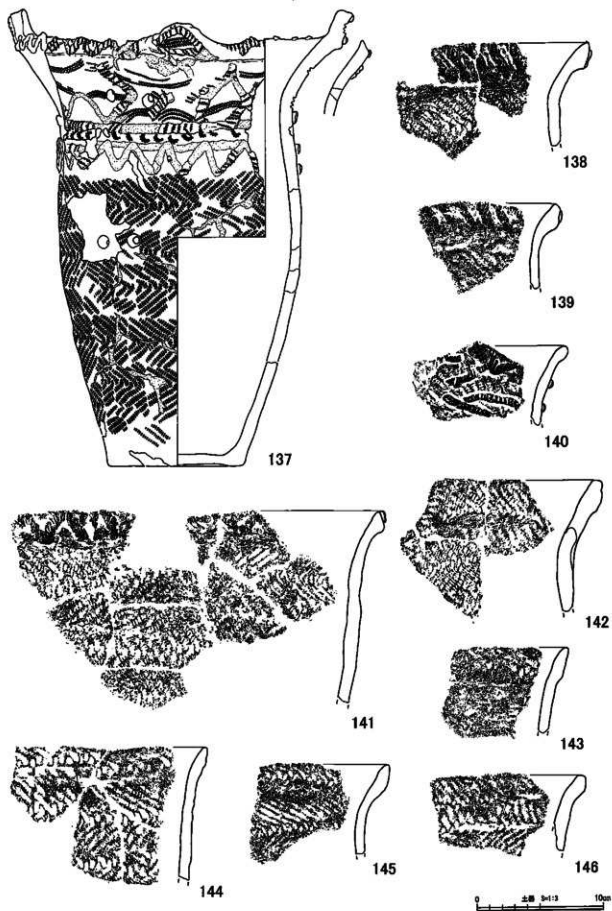
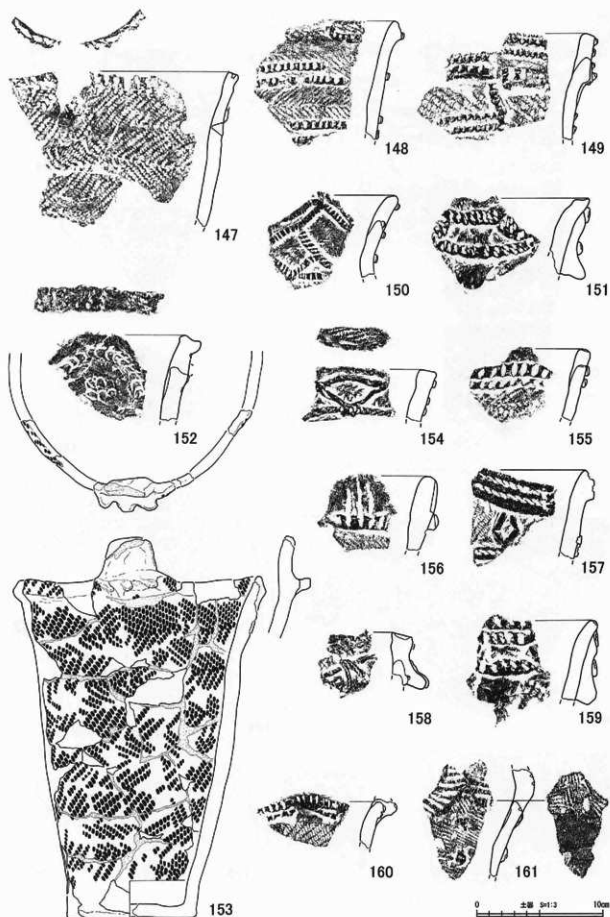




圖 V-24 包含層出土土器⑩



図V-25 包含層出土土器⑦



图V-26 包含层出土土器00



図V-27 包含層出土土器⑨

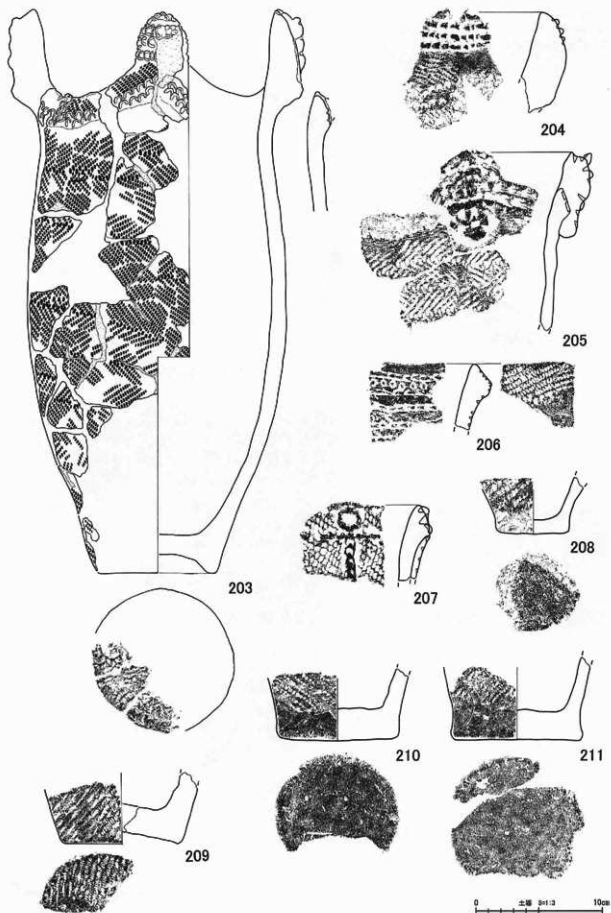
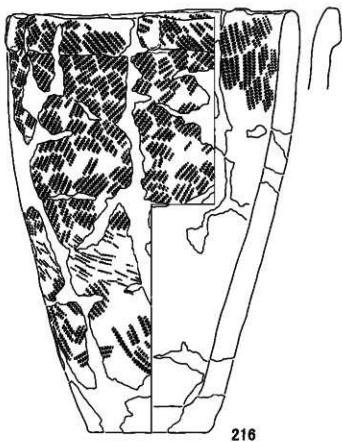
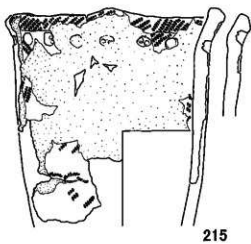
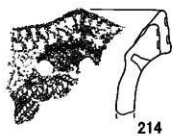
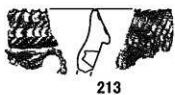
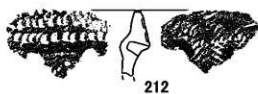


图 V-28 包含層出土土器(20)



図V-29 包含層出土土器例


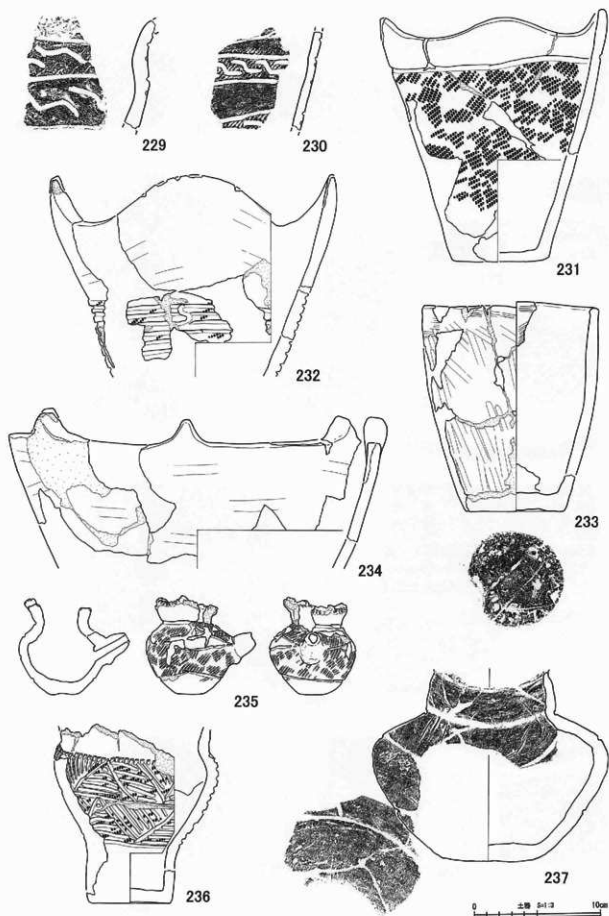


图 V-30 包含層出土土器②



図V-31 包含層出土土器②


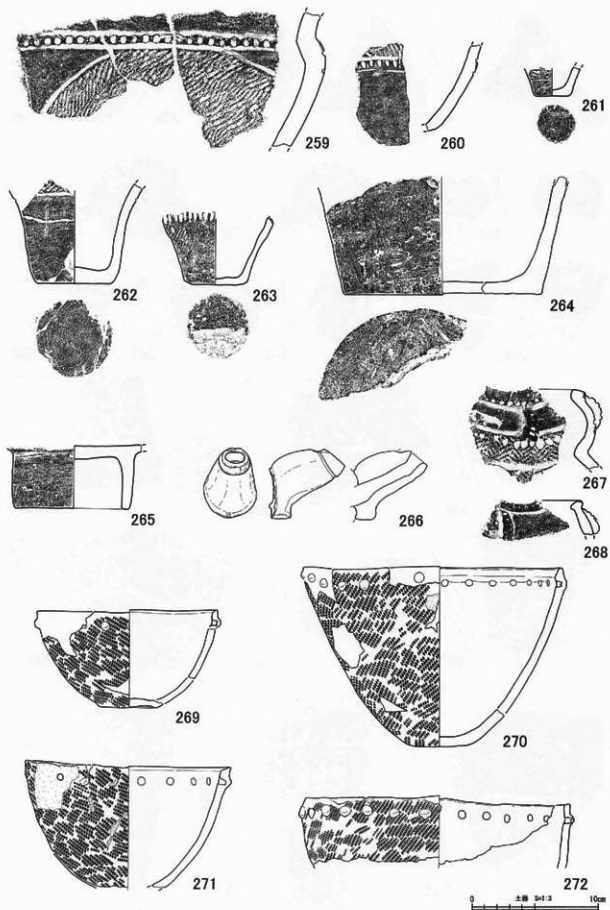


圖 V-32 包含層出土土器 24



図V-33 包含層出土土器四

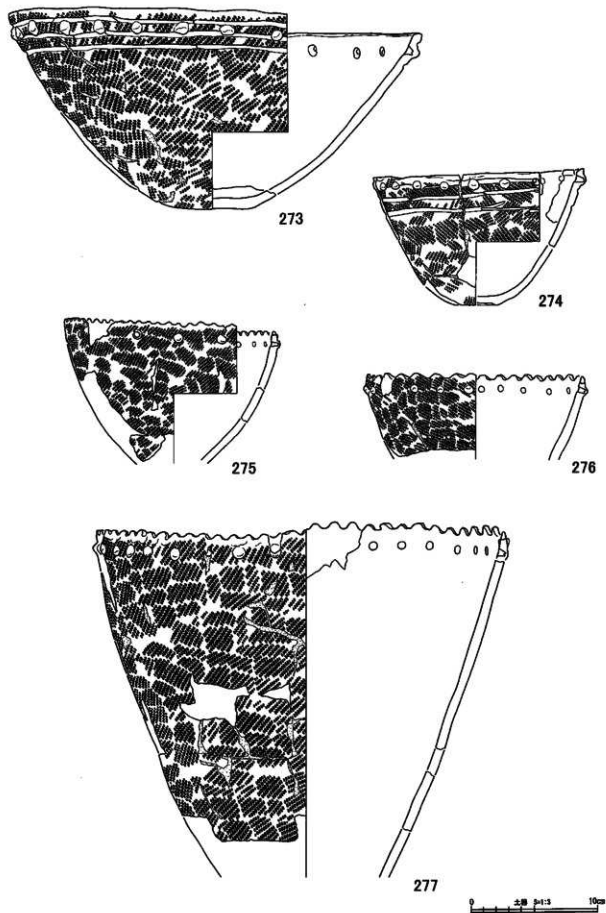
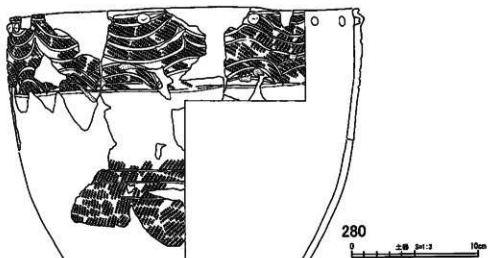

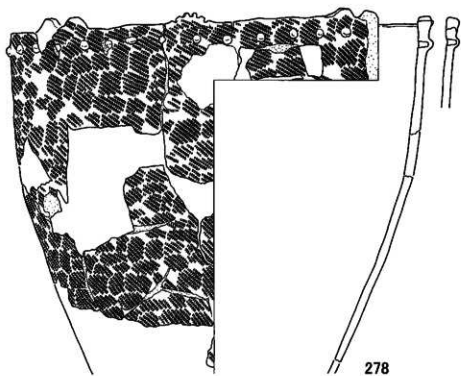


图 V-34 包含层出土土器26



図V-35 包含層出土土器切

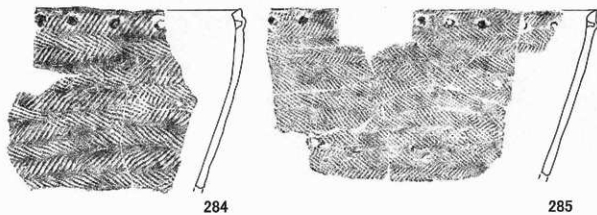
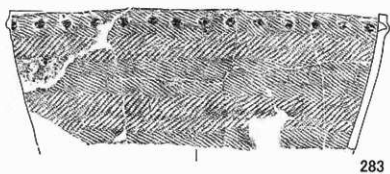
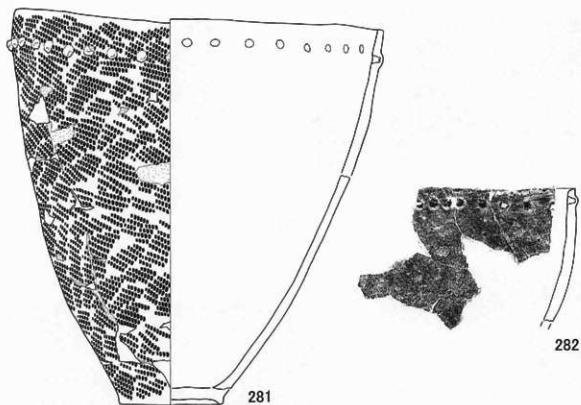
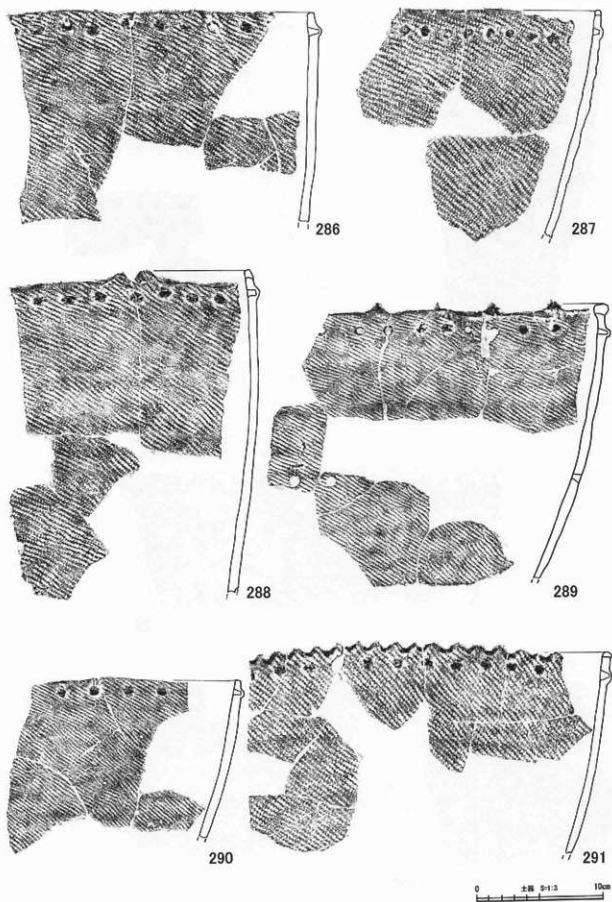
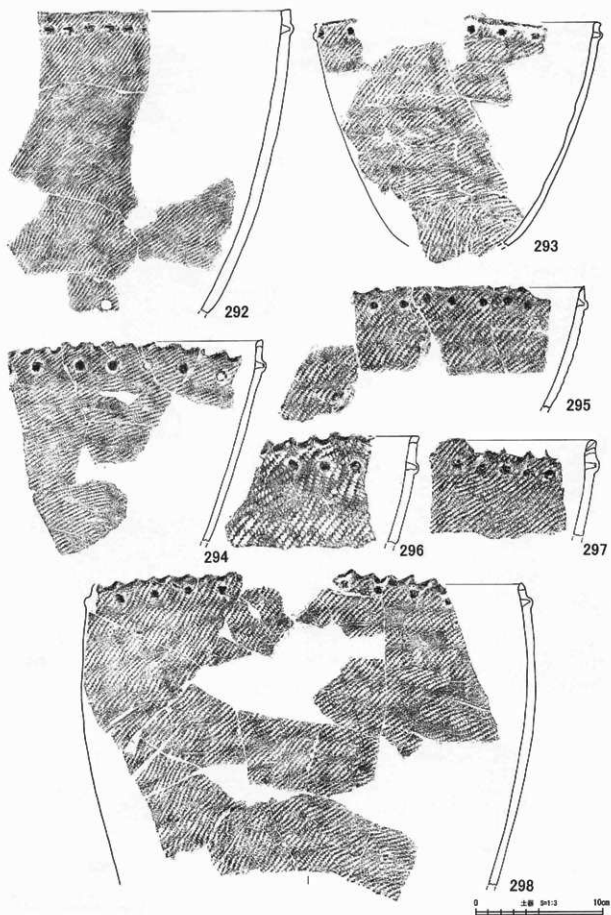


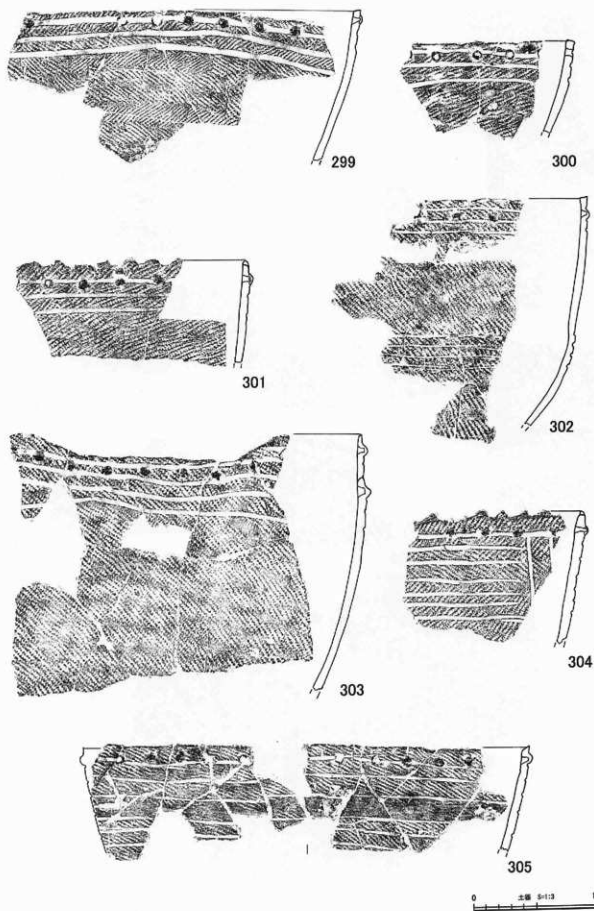
图 V-36 包含層出土土器28



図V-37 包含層出土土器29



圖V-38 包含層出土土器30



図V-39 包含層出土土器①

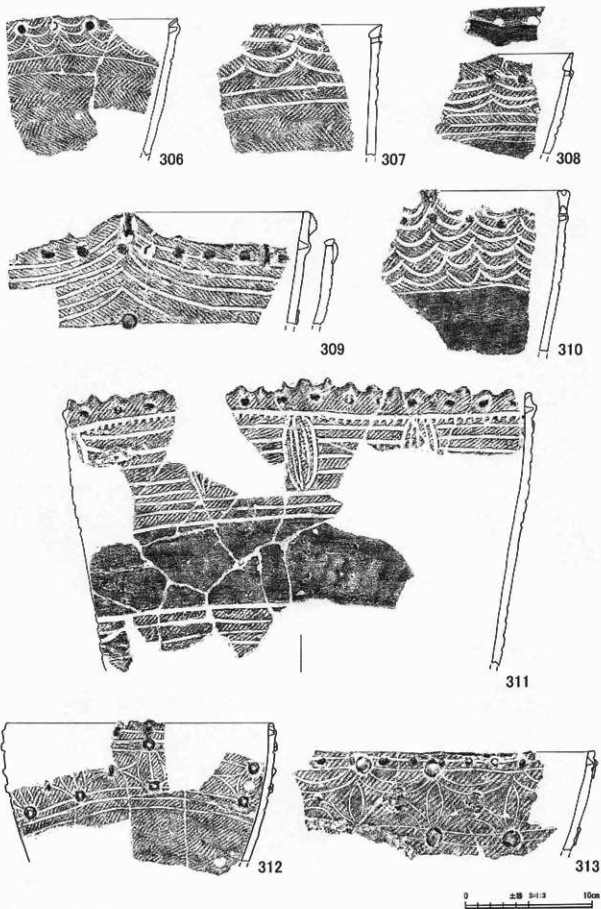
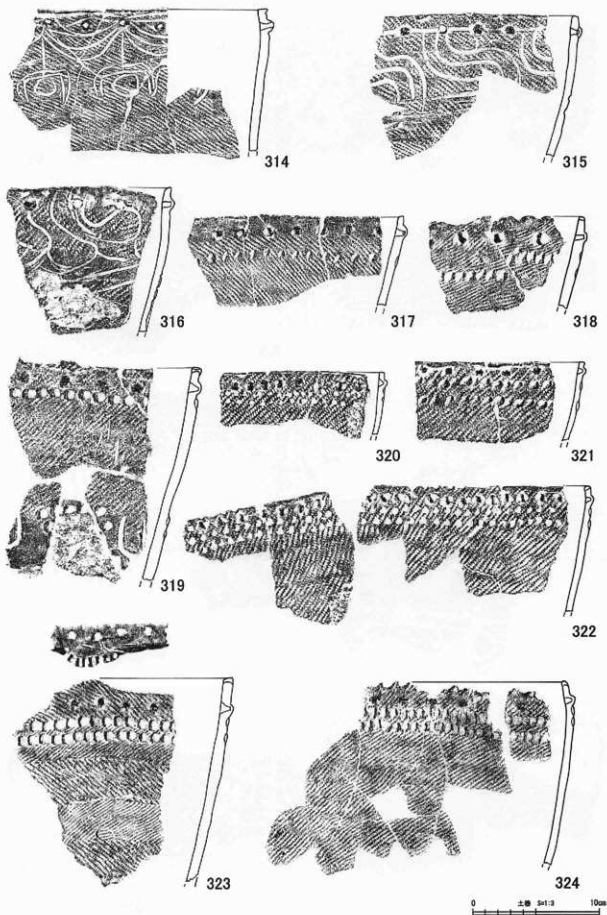


图 V-40 包含层出土器32



図V-41 包含層出土土器③


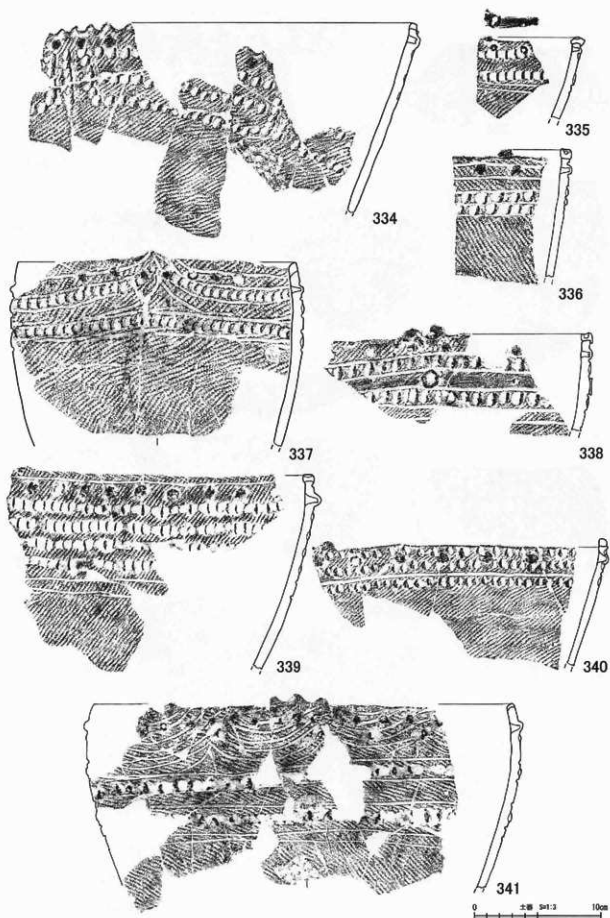
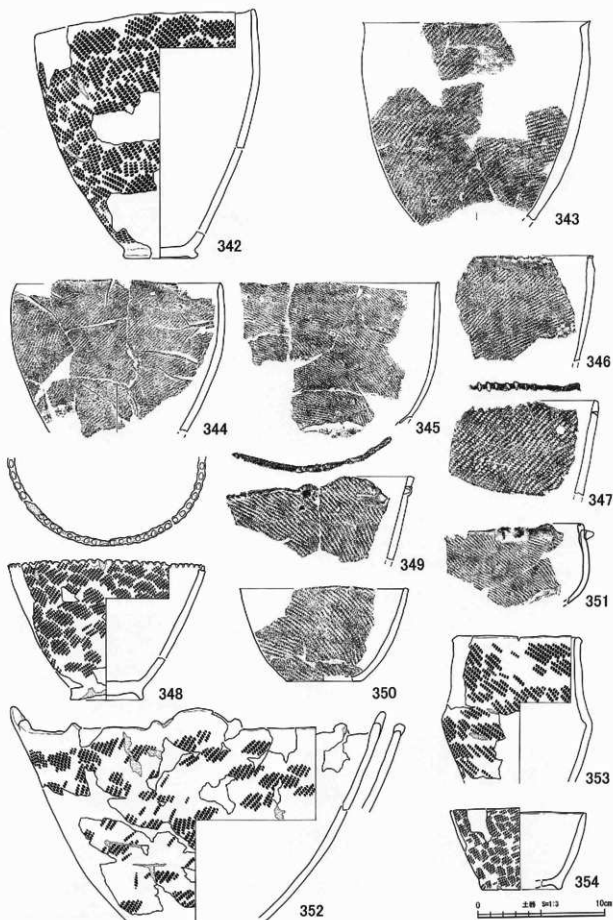


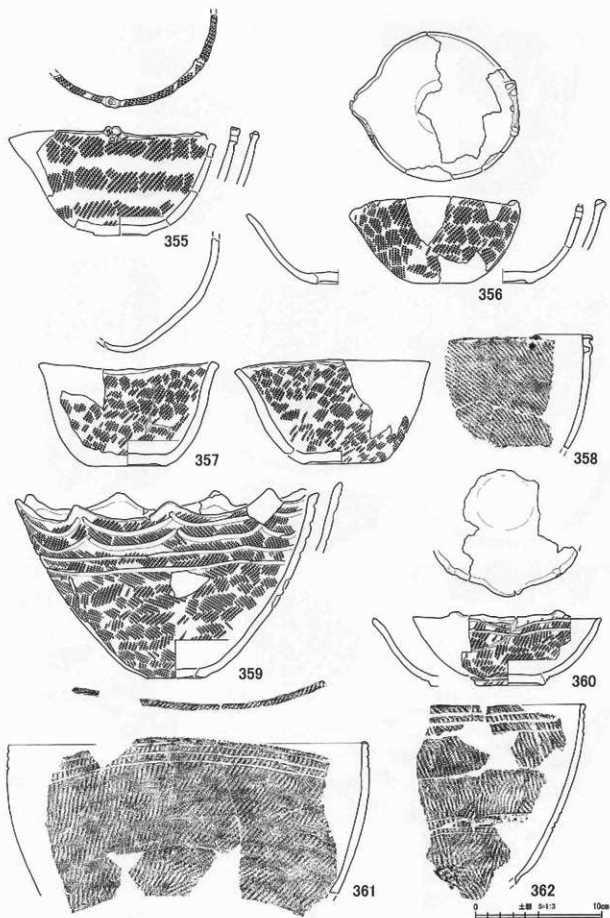
图 V-42 包含层出土土器04




図V-43 包含層出土土器⑨



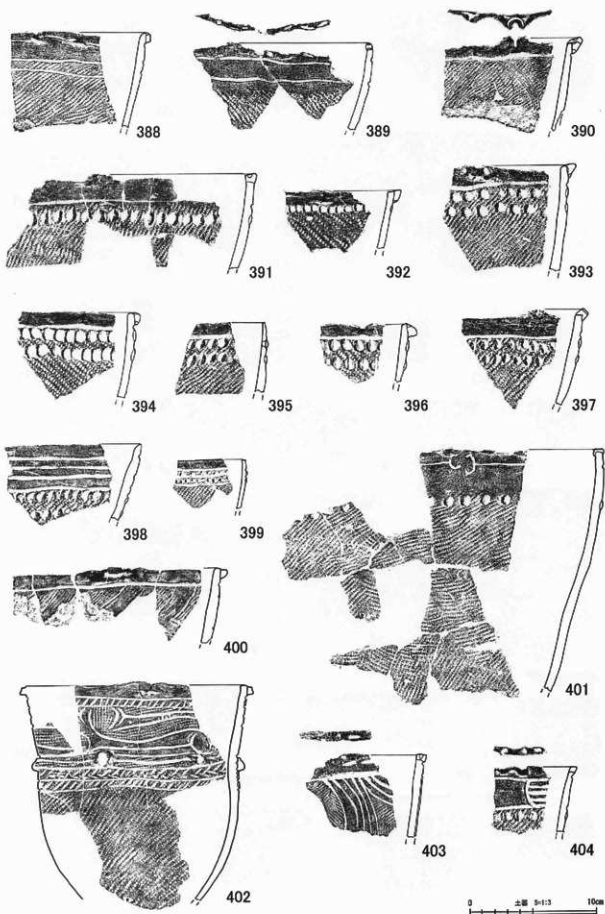
图V-44 包含层出土土器③



図V-45 包含層出土土器⑦



圖V-46 包含層出土土器38



図V-47 包含層出土土器③

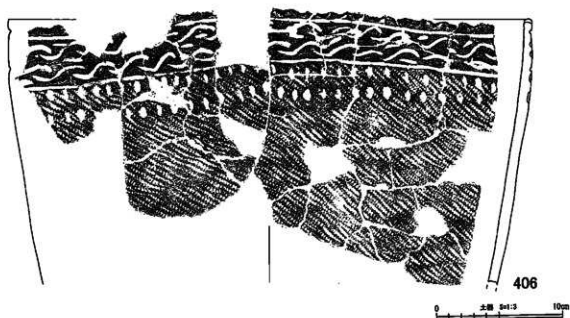
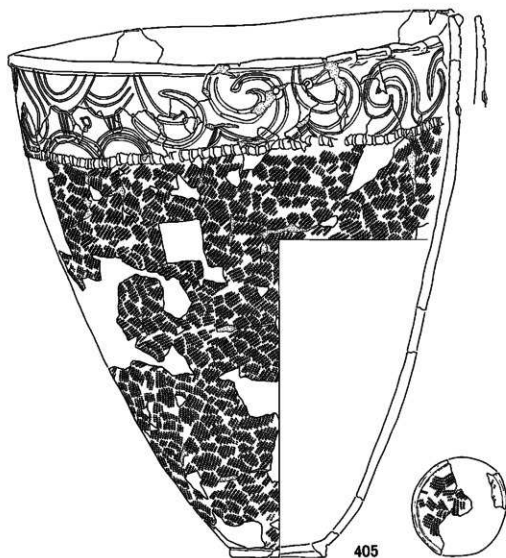
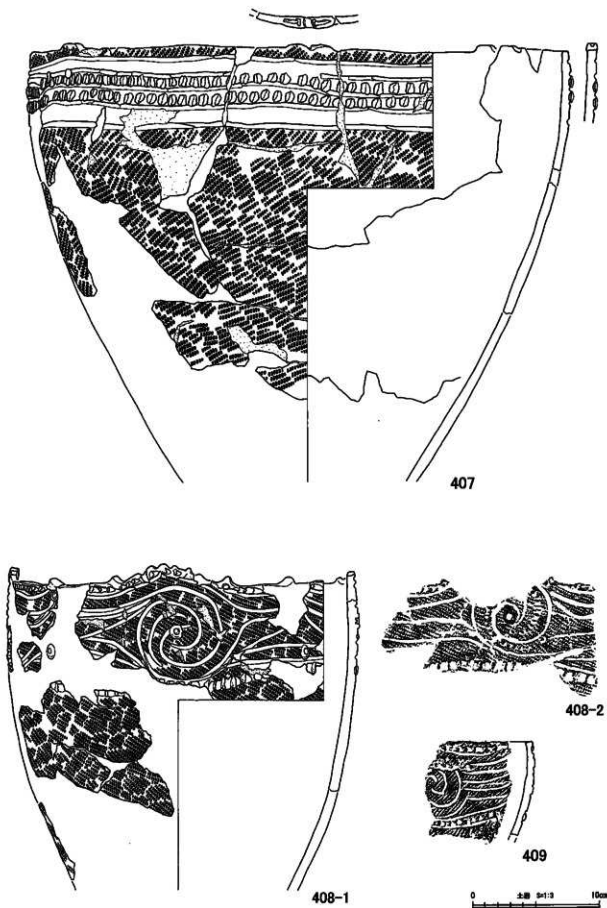


图 V-48 包含层出土土器40



図V-49 包含層出土土器(4)

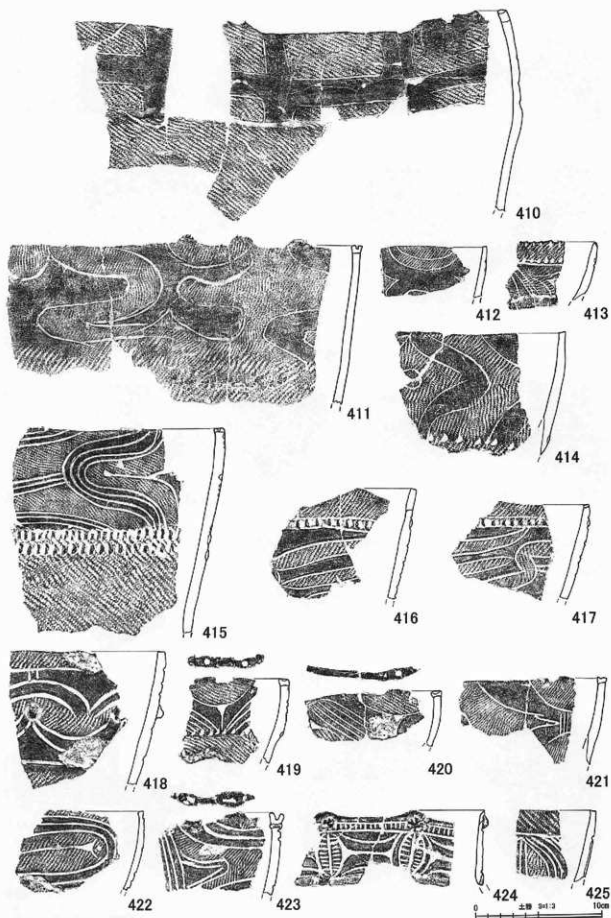
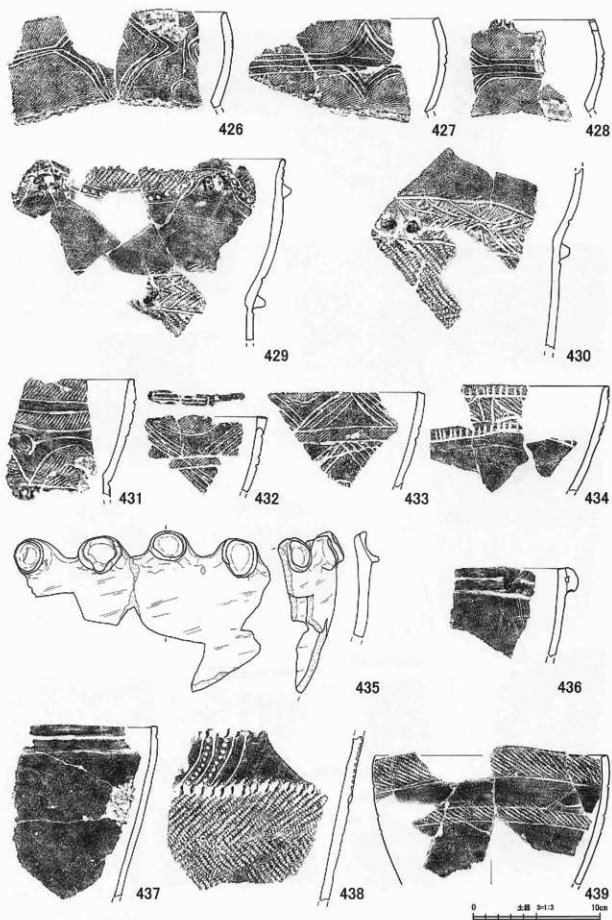
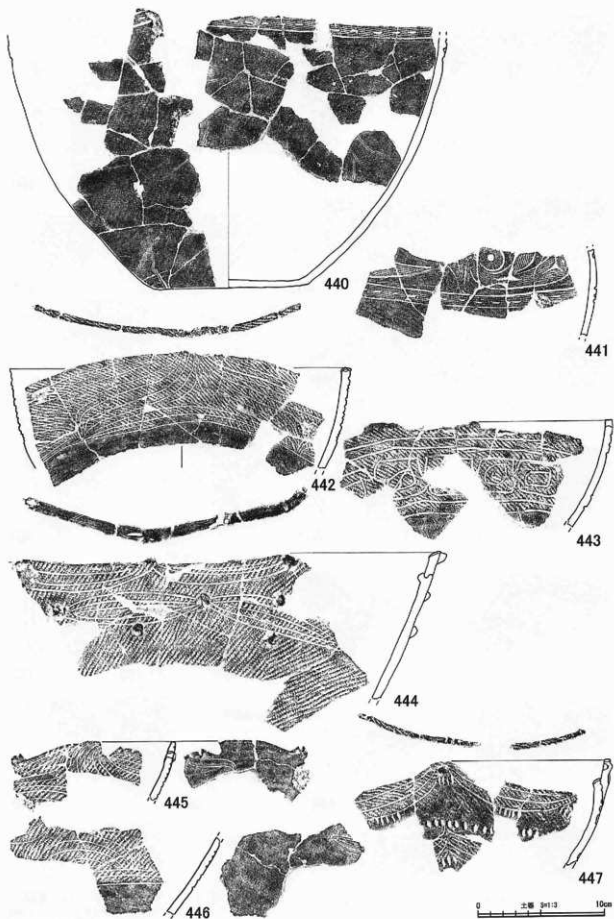


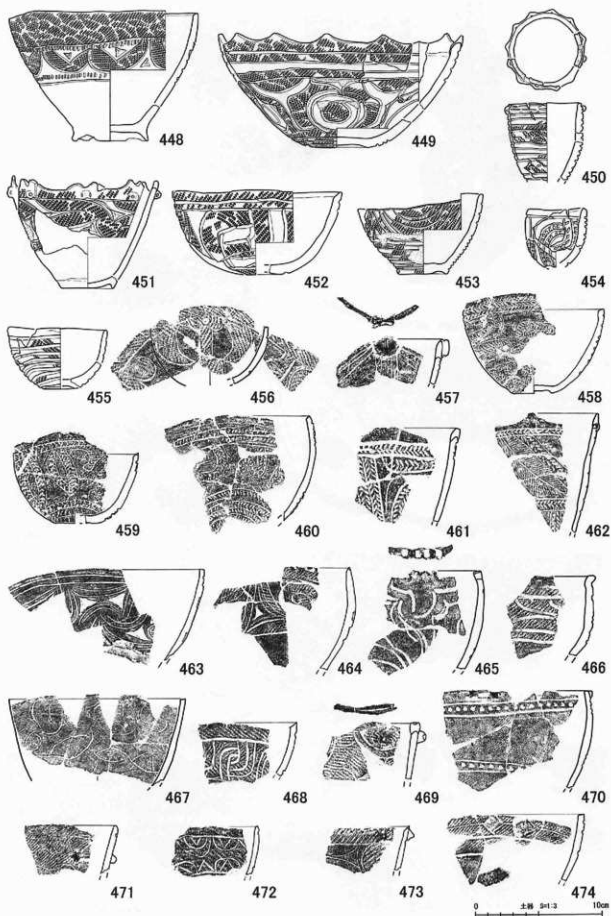
圖 V-50 包含層出土土器(4)



図V-51 包含層出土土器43



圖V-52 包含層出土土器(4)



図V-53 包含層出土土器49





圖 V-54 包含層出土土器(46)



図V-55 包含層出土土器(47)

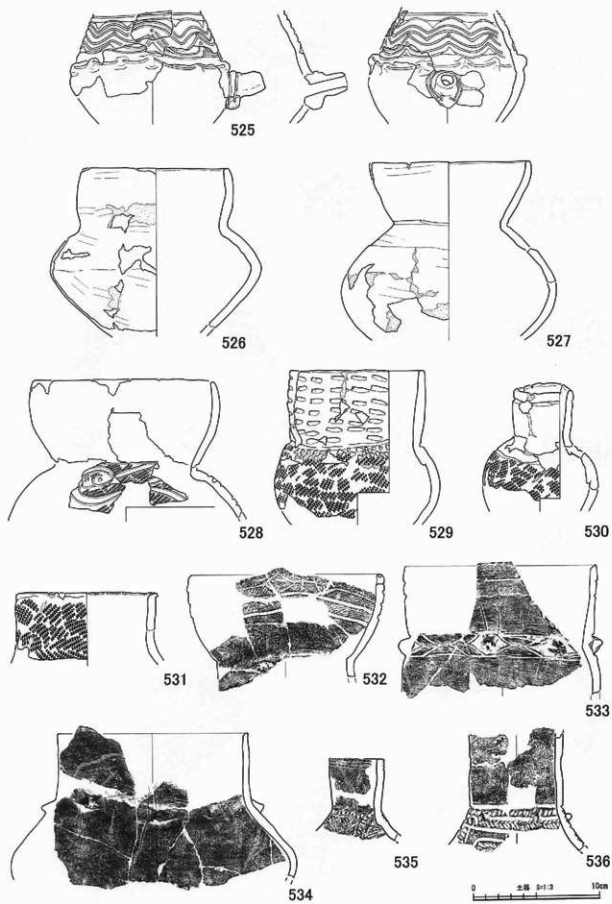
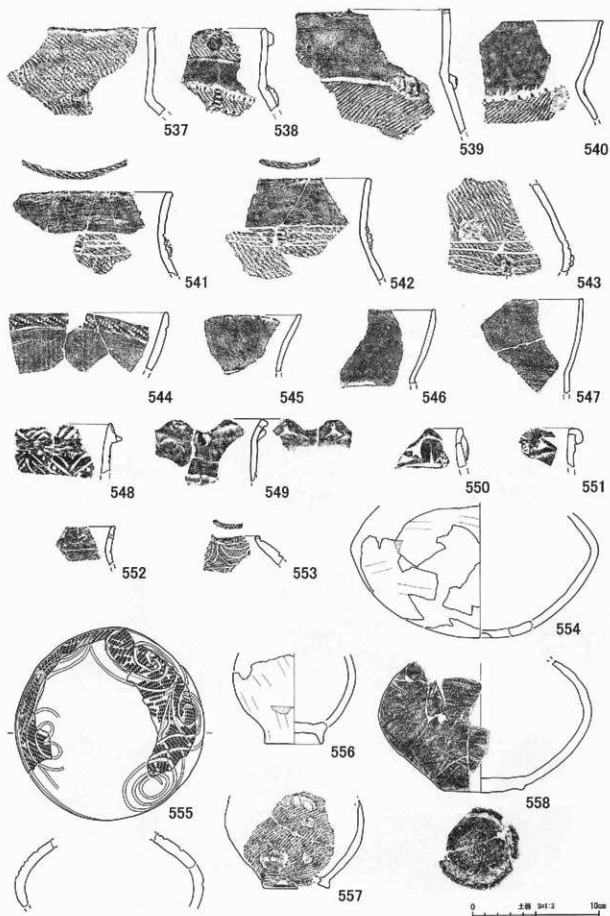


图 V-56 包含层出土土器48



図V-57 包含層出土土器(49)

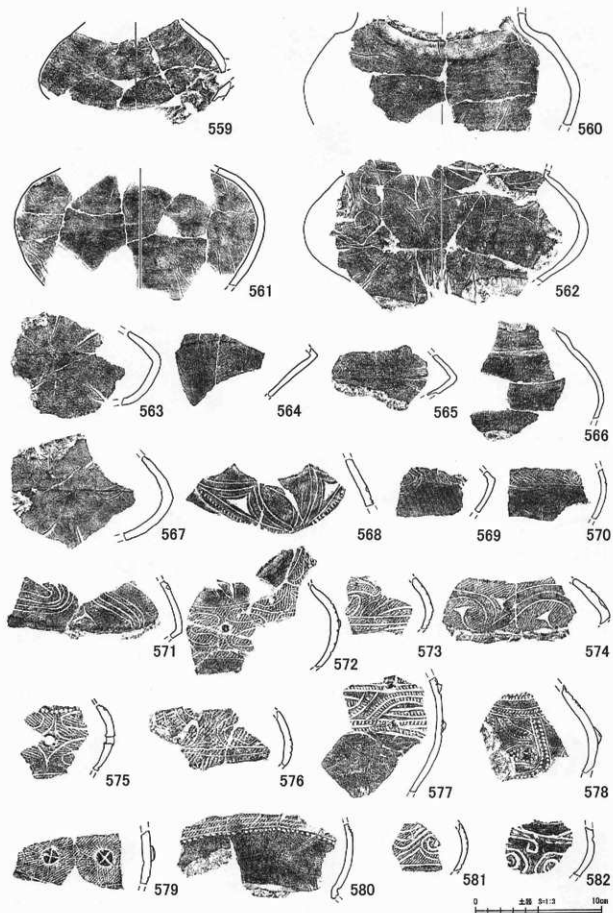
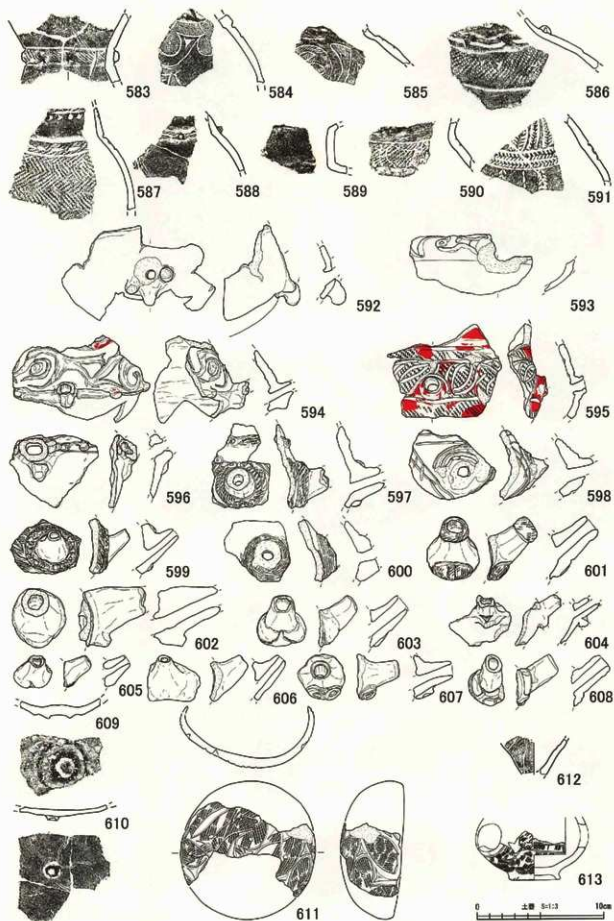


圖 V-58 包含層出土土器50



図V-59 包含層出土土器51





圖 V-60 包含層出土土器 52



図V-61 包含層出土土器53


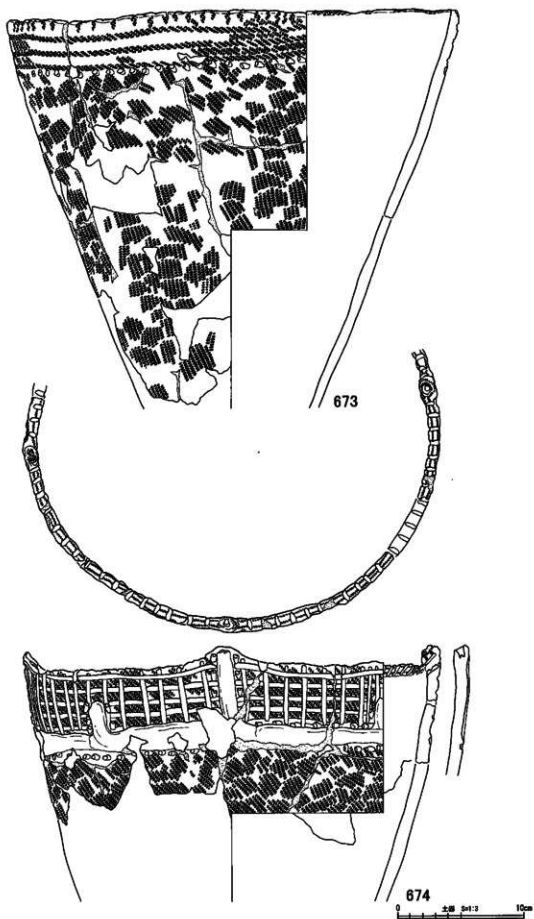


圖 V-62 包含層出土土器54



図V-63 包含層出土土器69

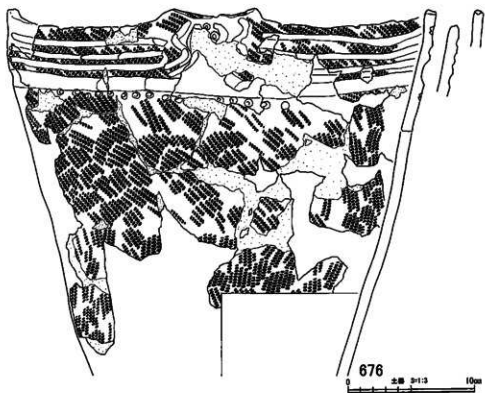
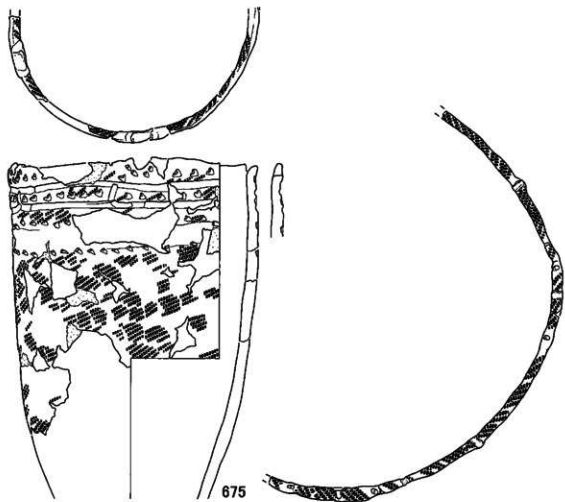
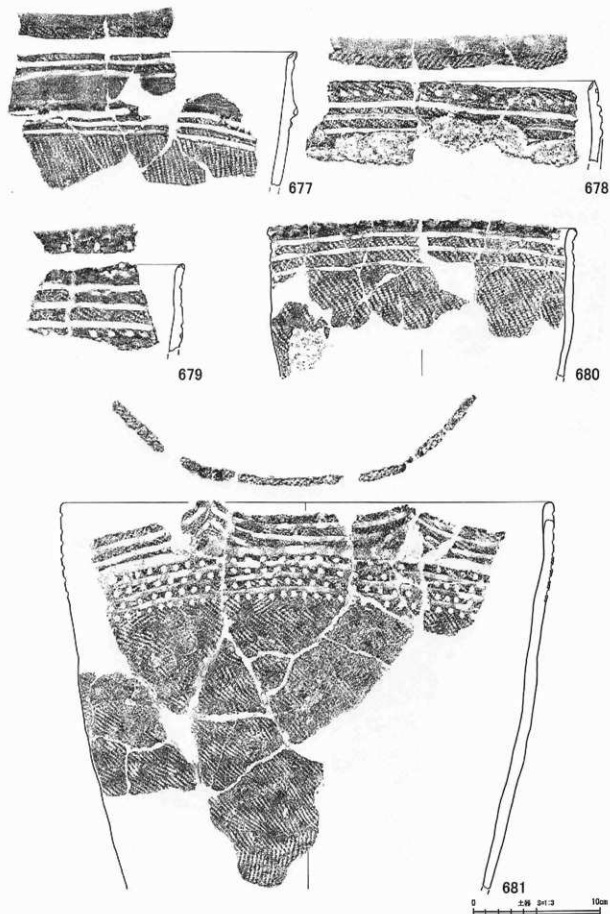


图 V-64 包含层出土器60



図V-65 包含層出土土器57

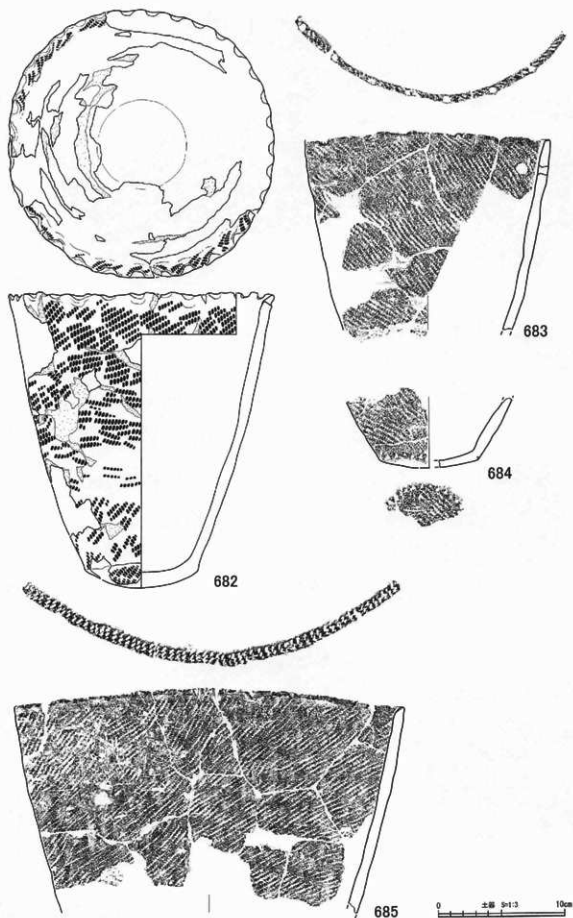



圖 V-66 包含層出土土器(5)



図V-67 包含層出土土器59



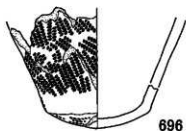
692



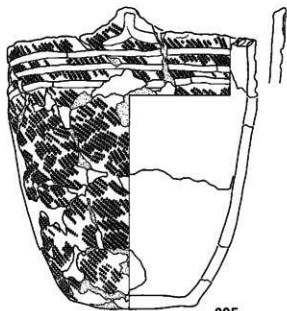
693



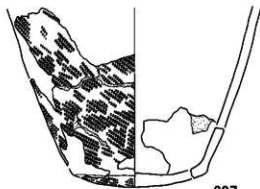
694



696



695

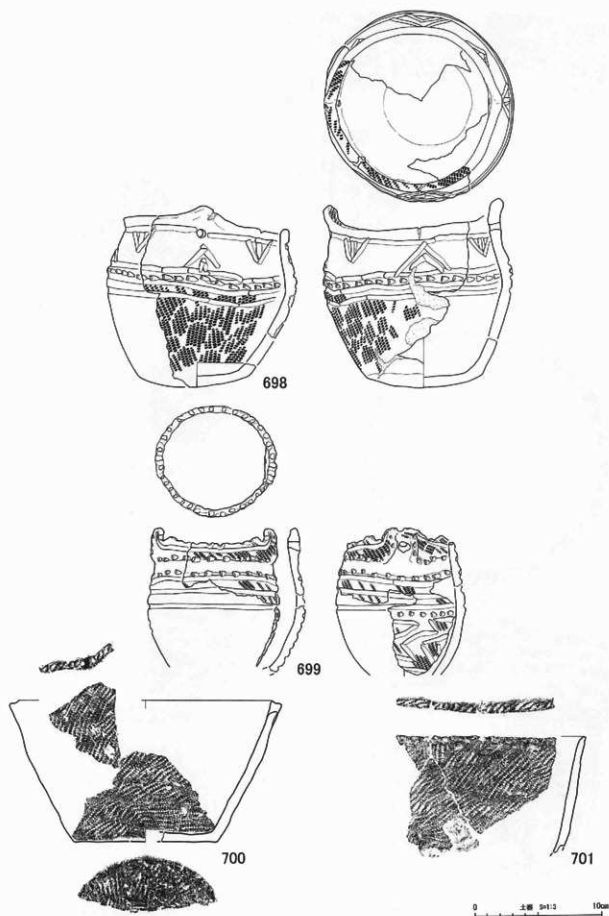


697

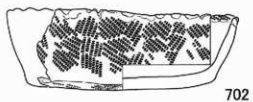


0 土層 10cm

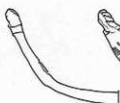
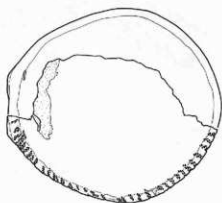
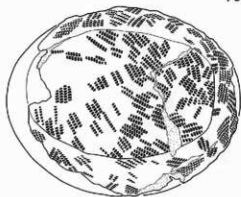
圖V-68 包含層出土土器



図V-69 包含層出土土器①



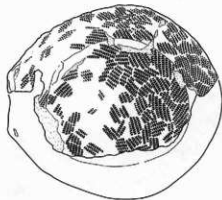
702




703




704



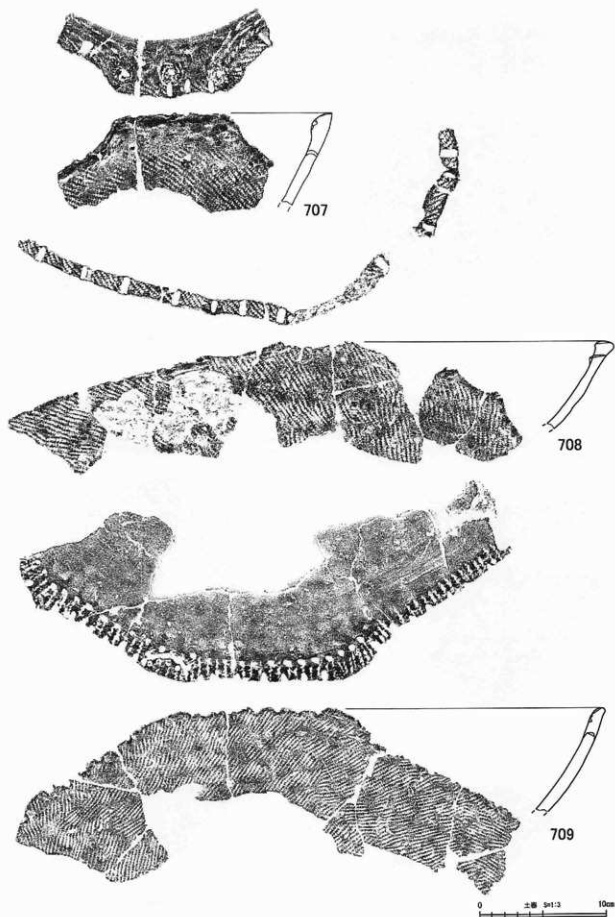
705



706



圖V-70 包含層出土土器(2)



図V-71 包含層出土土器63

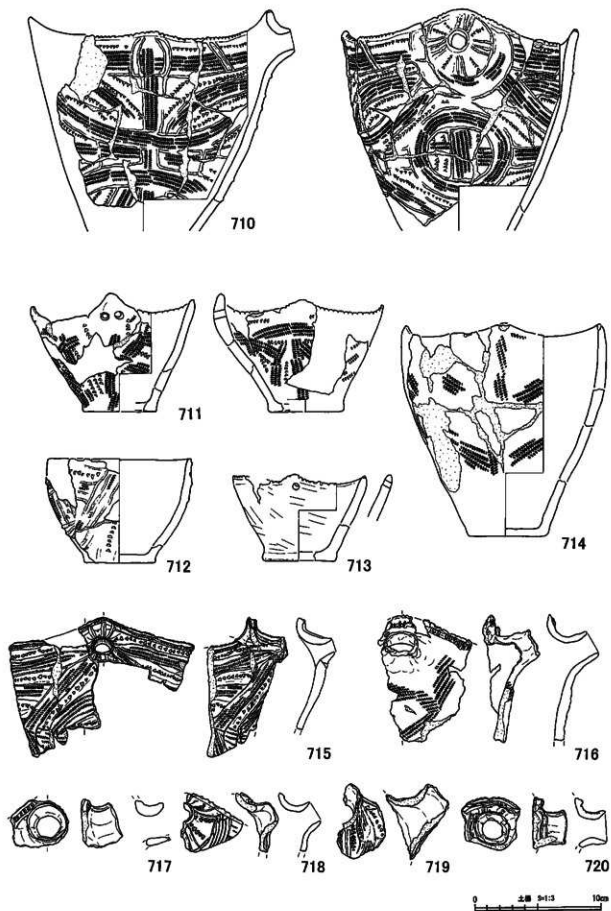
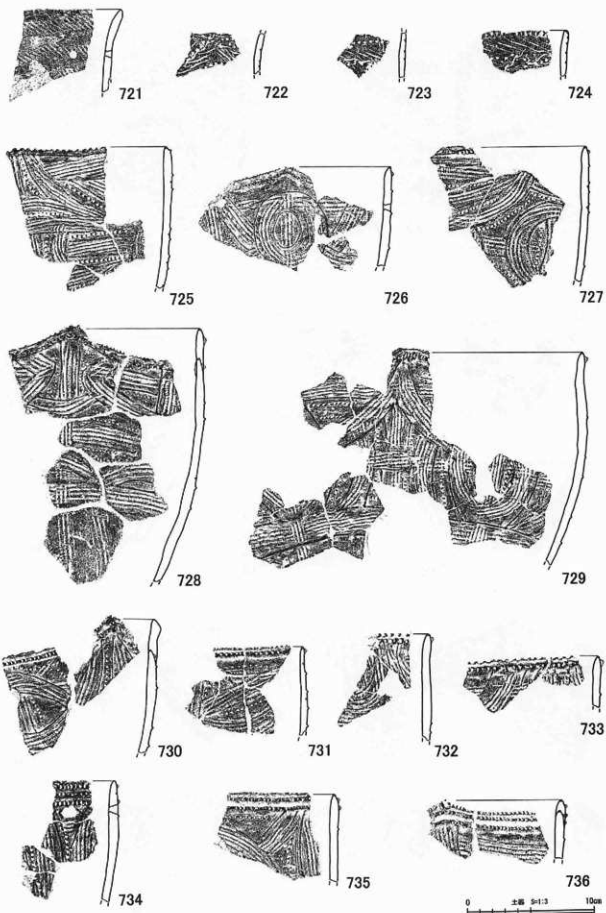
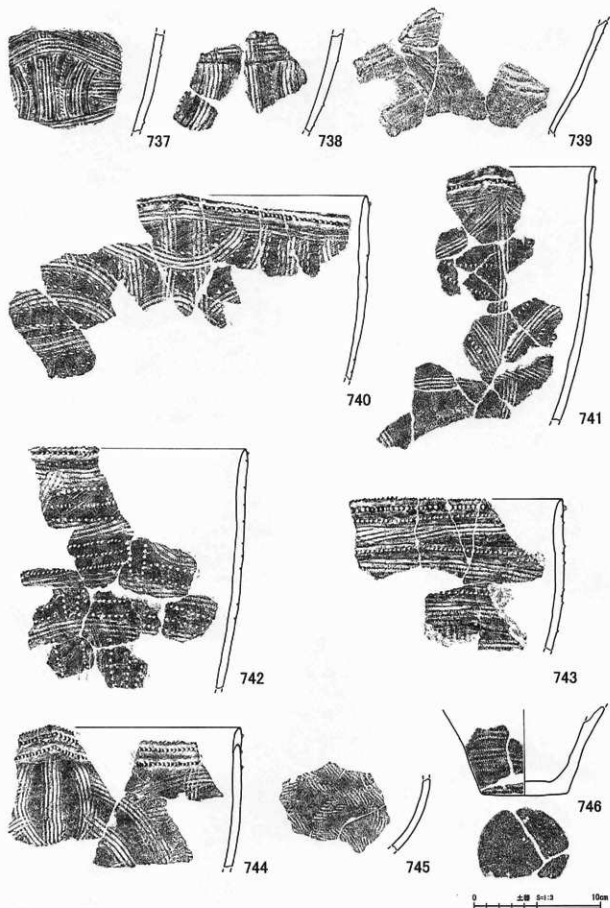


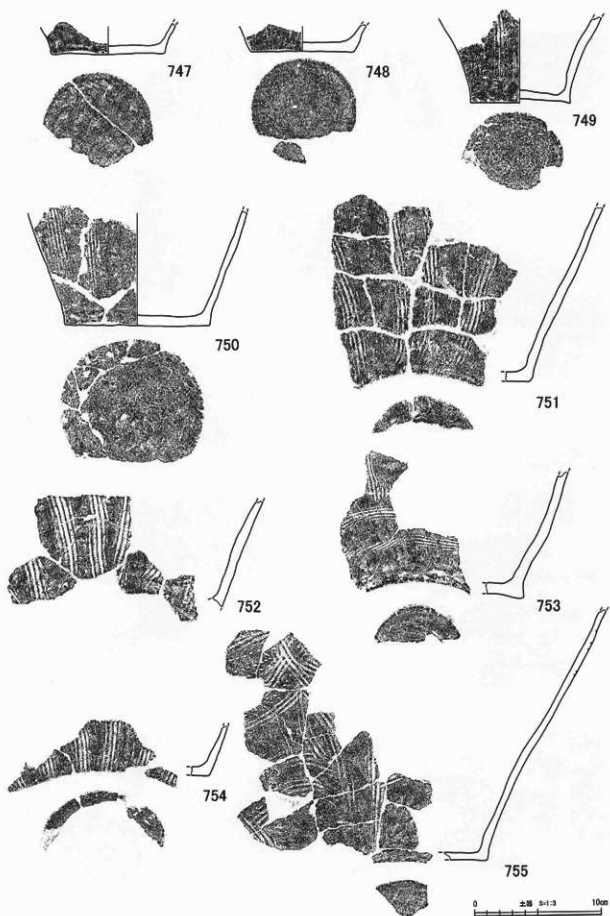
图 V-72 包含层出土土器64



図V-73 包含層出土土器破



图V-74 包含层出土土器66



図V-75 包含層出土土器碎

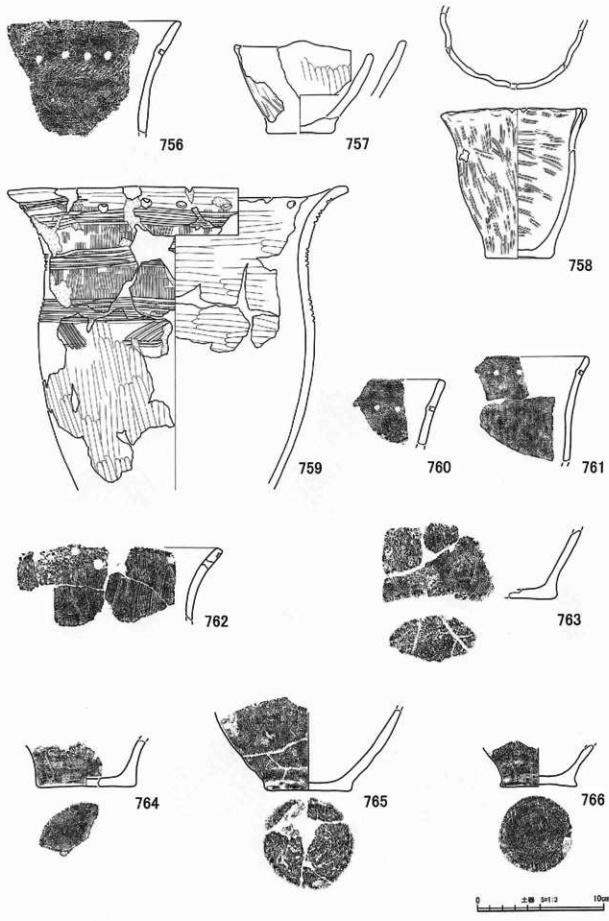

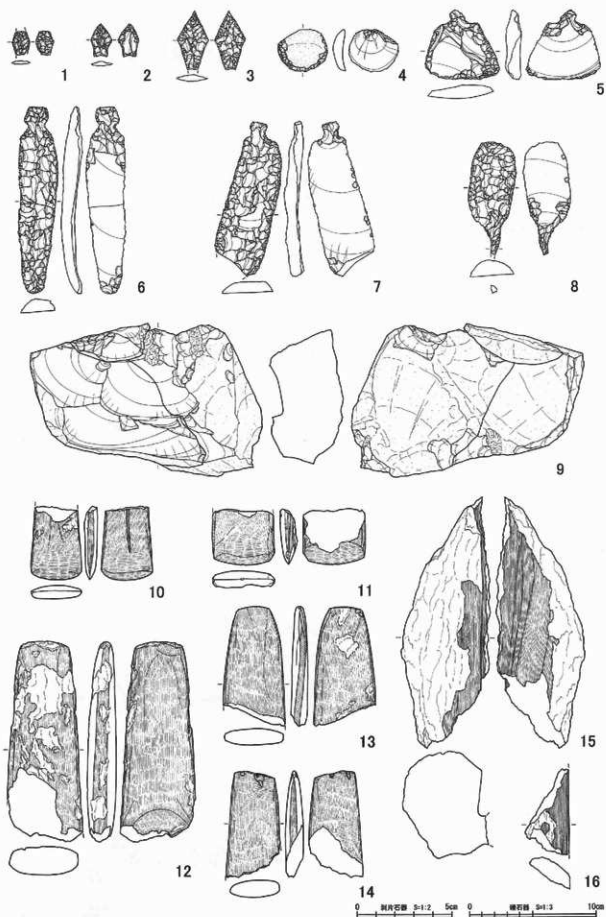


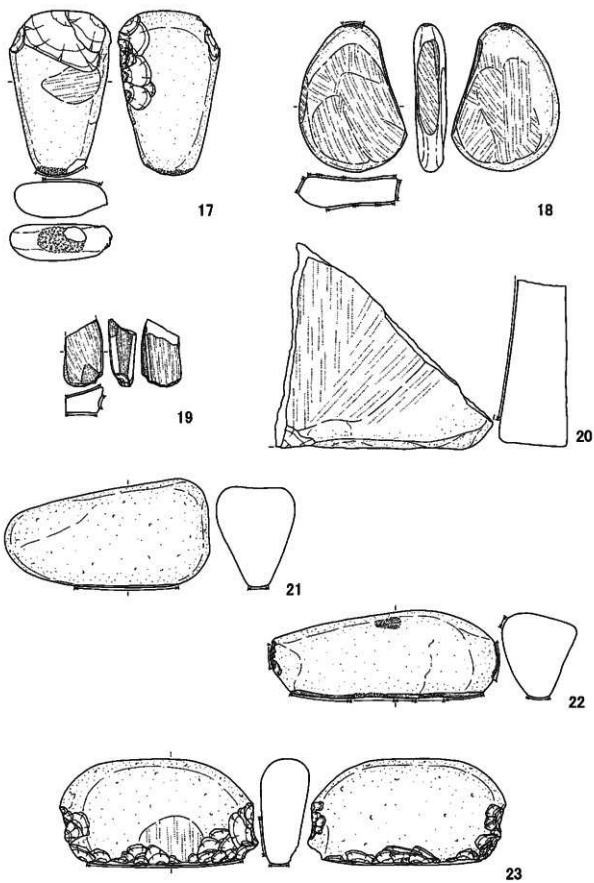
图 V-76 包含層出土土器68



図V-77 包含層出土土器69



图V-78 包含层出土石器(1)



図V-79 包含層出土石器(2)

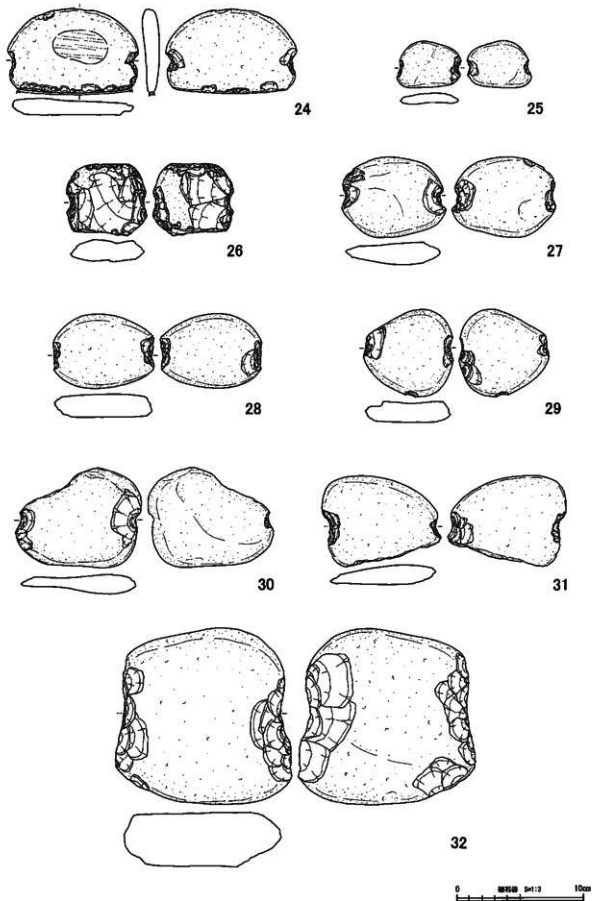

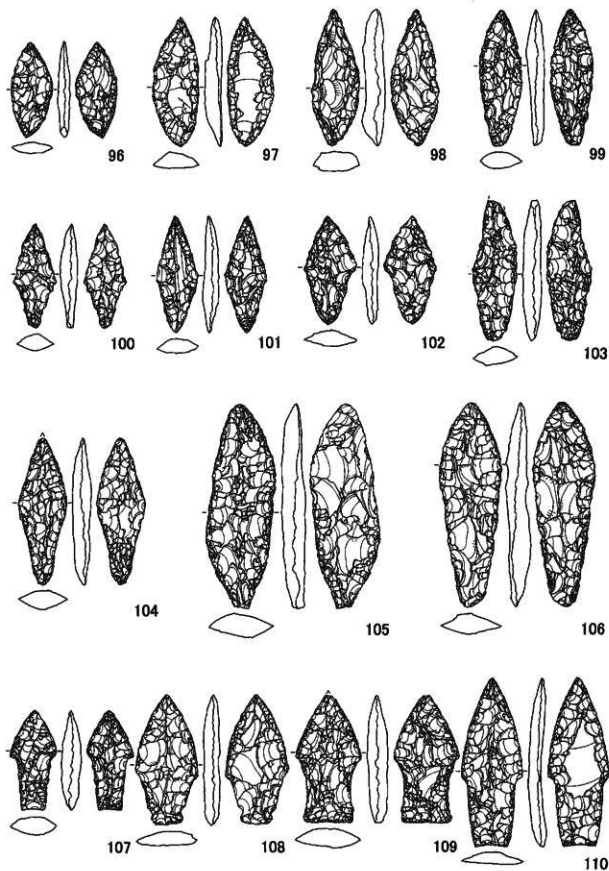


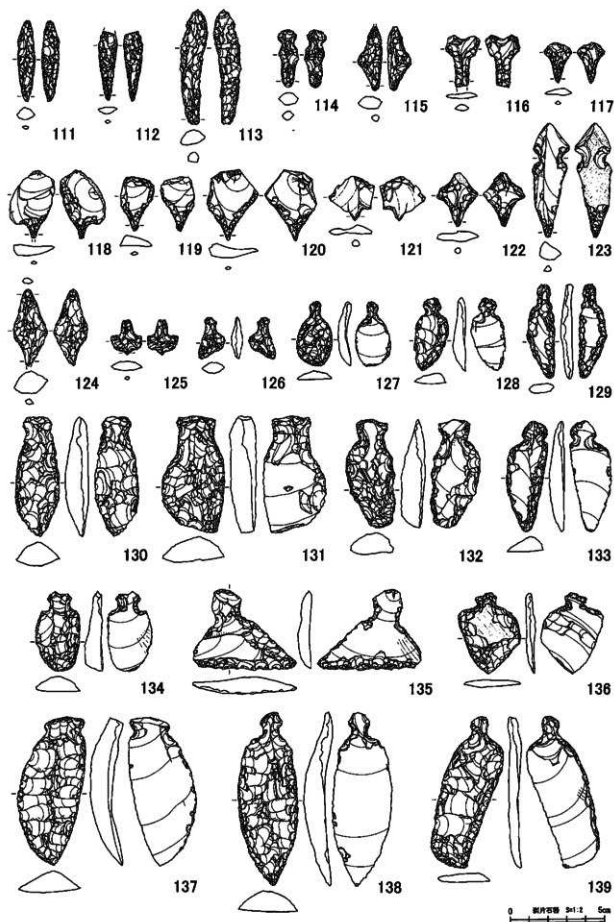
圖 V-80 包含層出土石器(3)



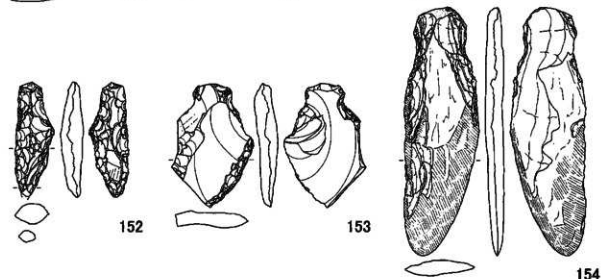
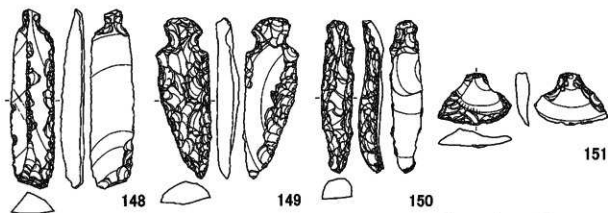
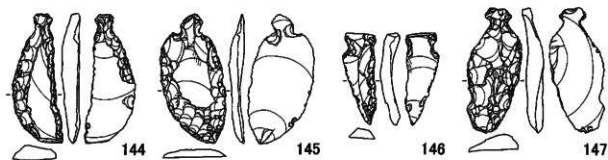
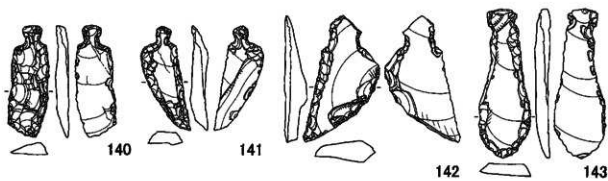
圖V-81 包含層出土石器(4)



圖V-82 包含層出土石器(5)

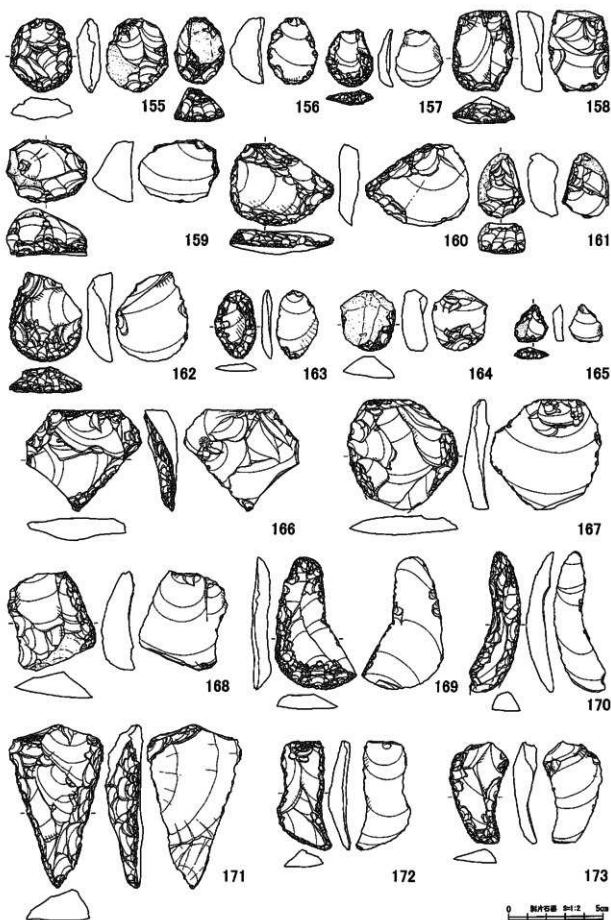


図V-83 包含層出土石器(6)

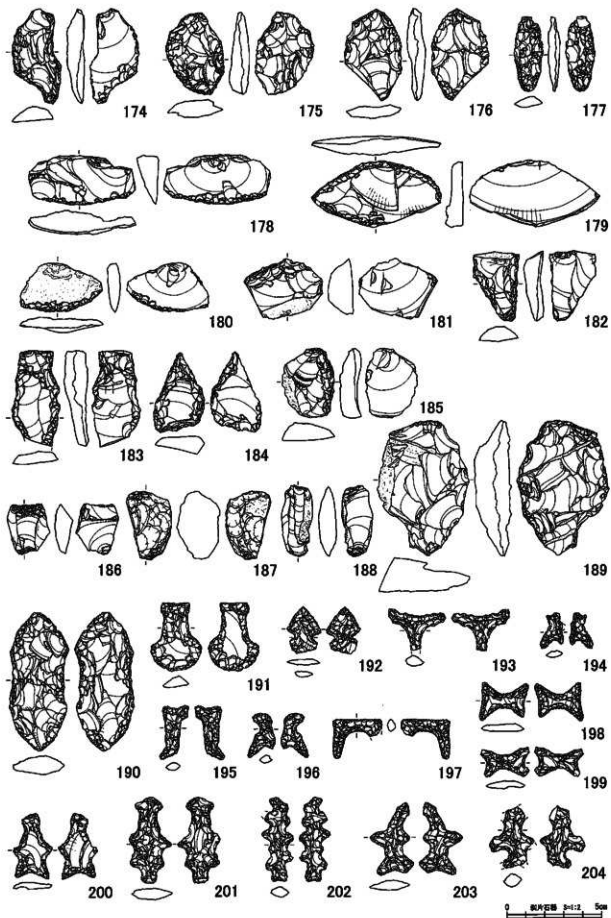


0 厘米 1:2 5cm

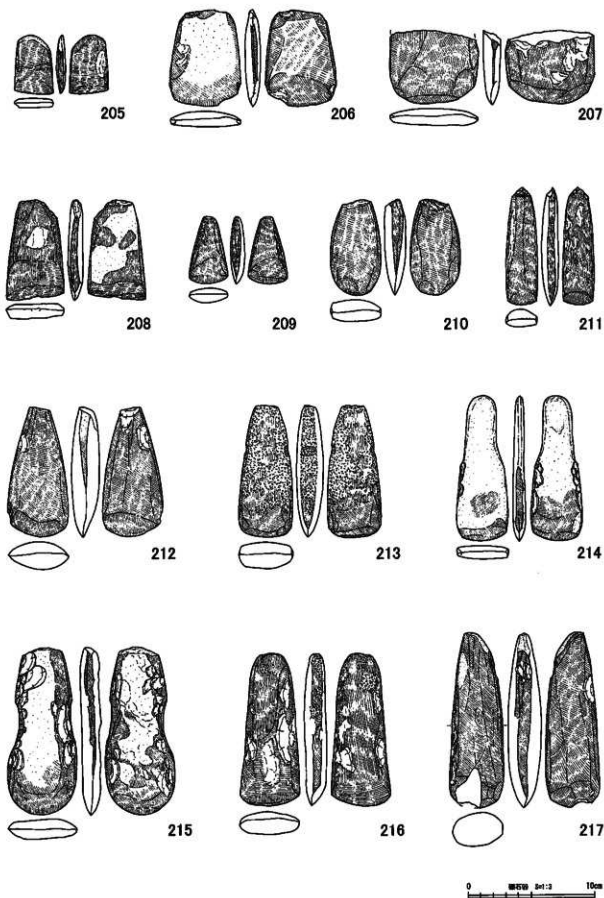
图V-84 包含层出土石器(7)



図V-85 包含層出土石器(8)



图V-86 包含层出土石器(9)



図V-87 包含層出土石器⑩

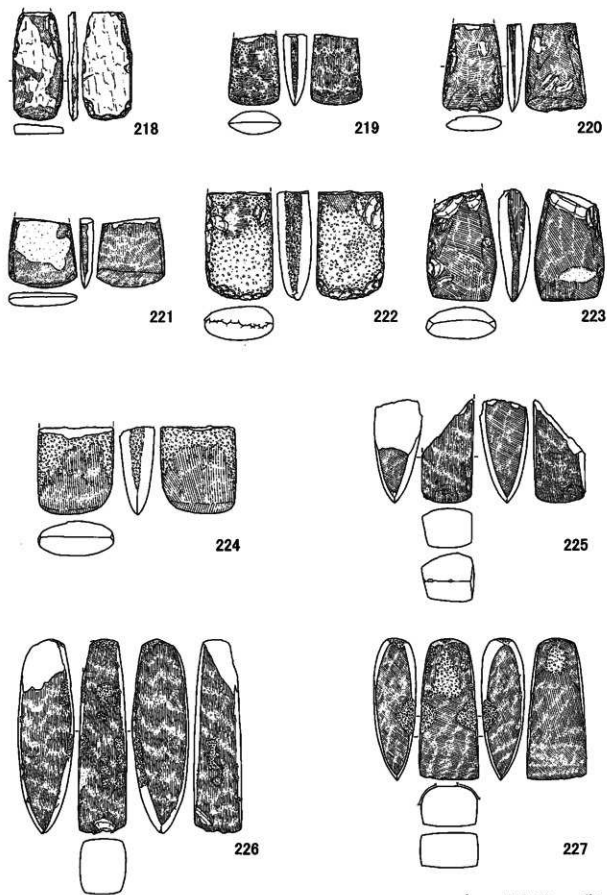




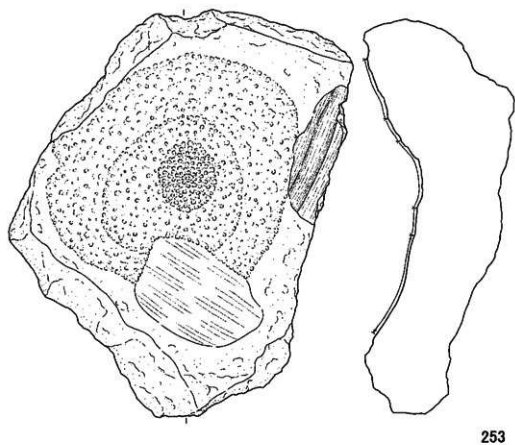
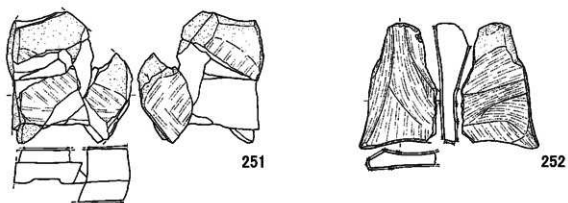
图 V-88 包含层出土石器(1)



図V-89 包含層出土石器(1)

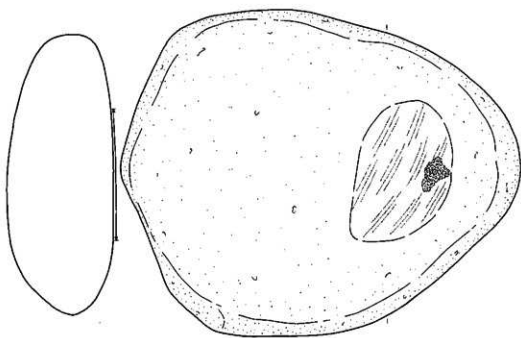


图V-90 包含层出土石器(3)

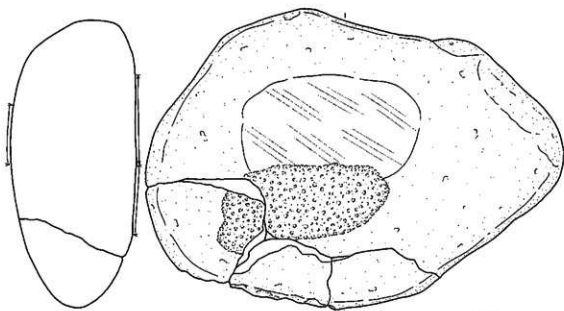


0 縮尺 5:1 10cm

図V-91 包含層出土石器04



254



255

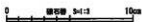




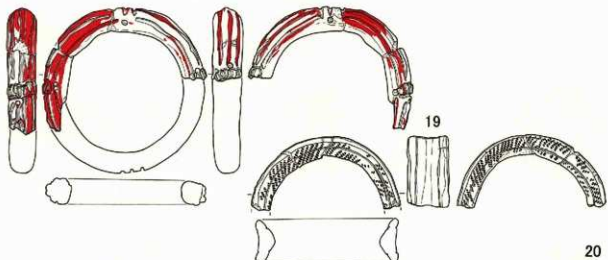
圖 V-92 包含層出土石器⑬



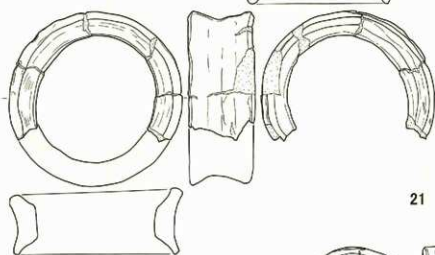
図V-93 包含層出土土製品(1)



18



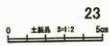
20



21



22



23

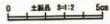
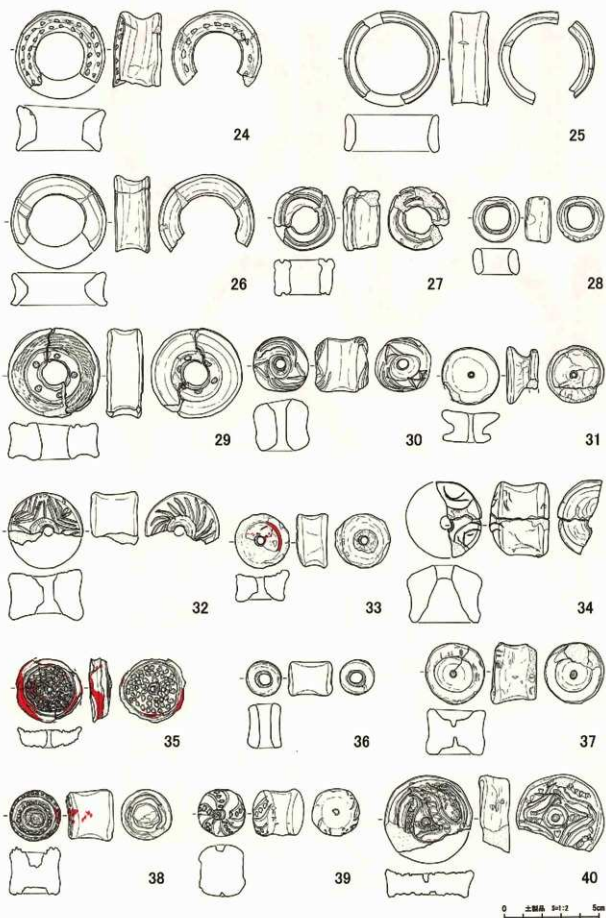


图 V-94 包含層出土土製品(2)



図V-95 包含層出土土製品(3)





圖 V-96 包含層出土土製品(4)



図V-97 包含層出土土製品(5)

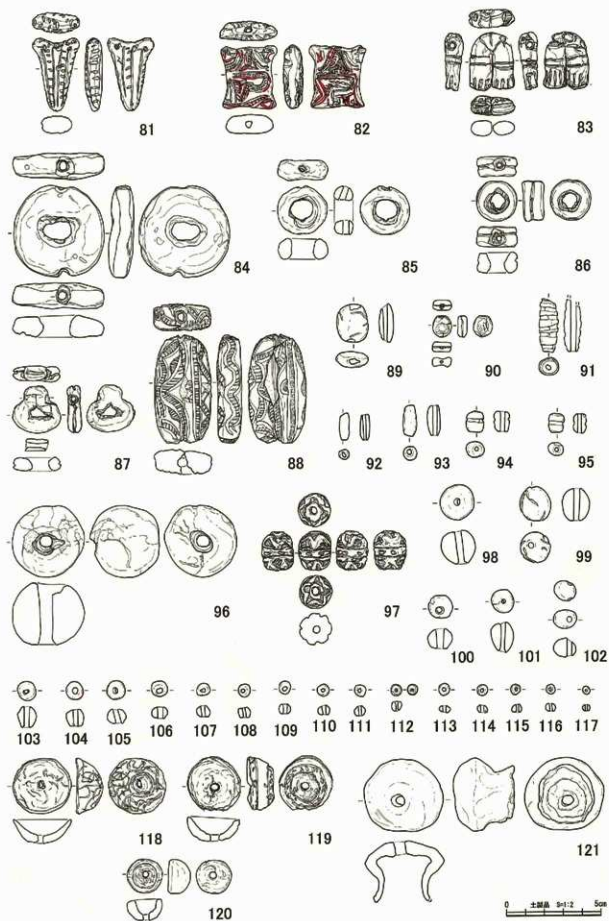
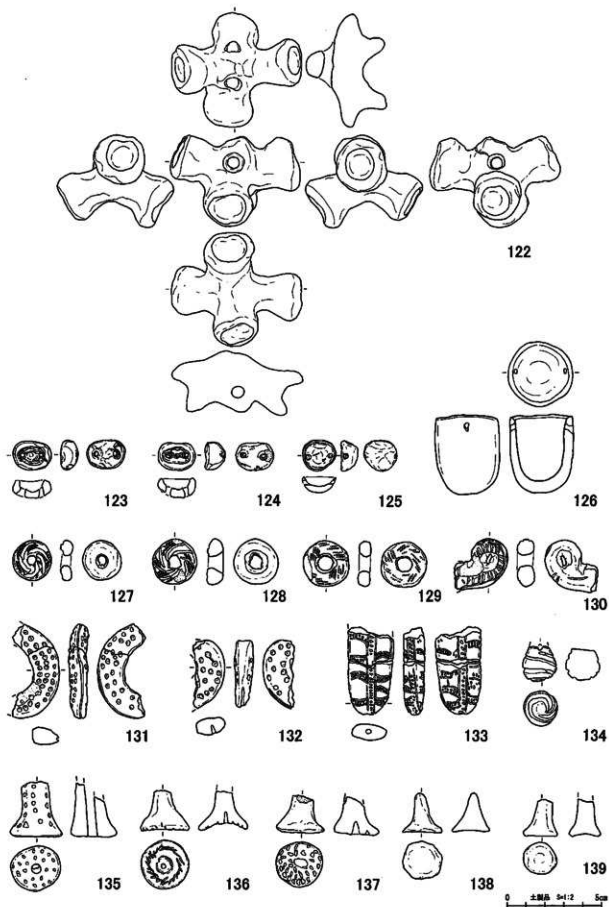
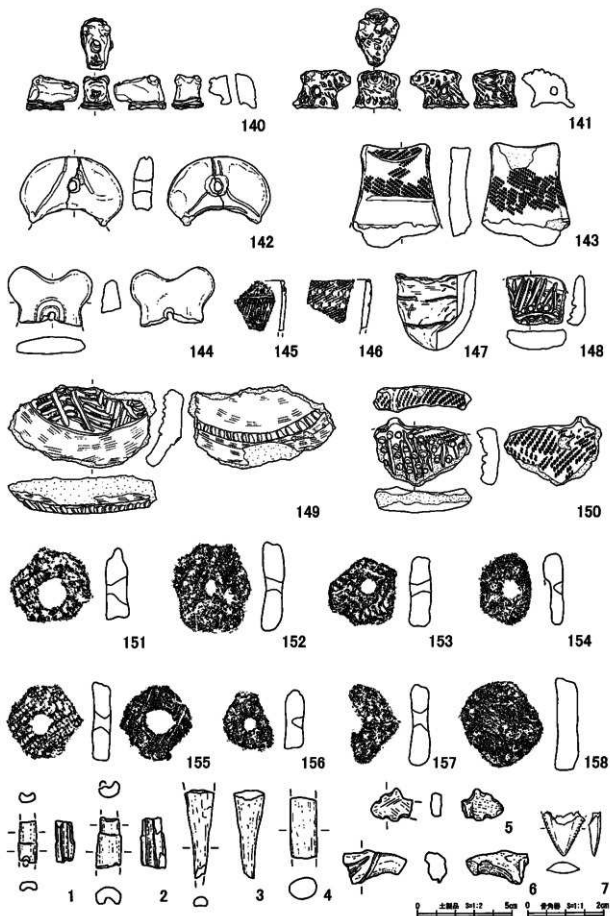


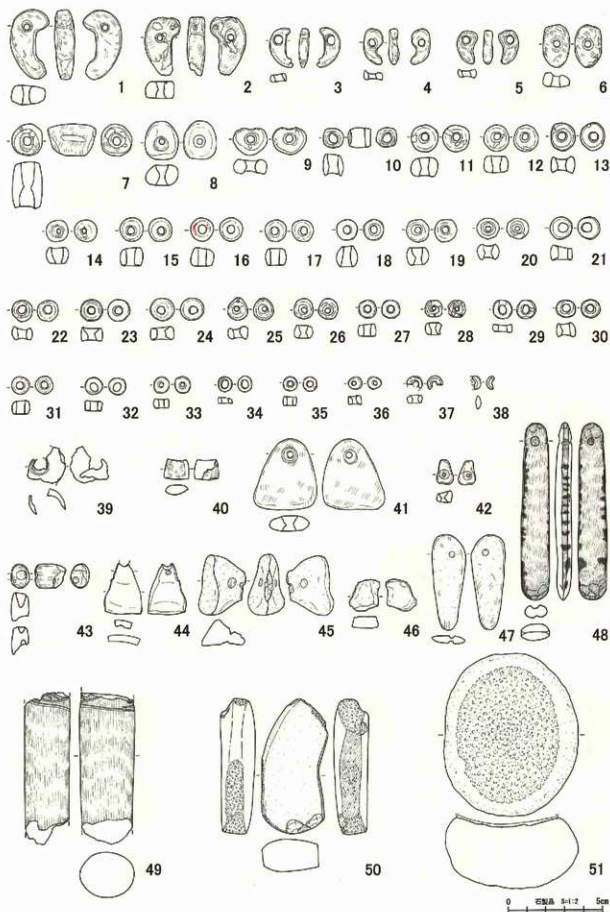
圖 V-98 包含層出土土製品(6)



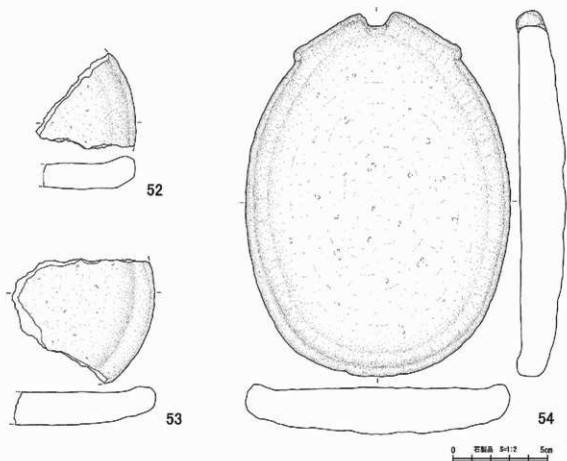
図V-99 包含層出土土製品(7)



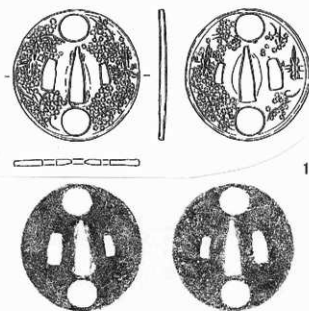
图V-100 包含层出土土製品(8)·骨角器



図V-101 包含層出土石製品(1)



金屬製品



図V-102 包含層出土石製品(2)・金屬製品

表V-1 西島松5遺跡 包含層掘獲土器一覽(1)

図番号	図号	遺物 品目	遺物 名	層位	計測 層位	分層	点数	遺物 (部位)	地文及び主な調製	口径 (cm)	器高 (cm)	底径 (cm)	備考
図V-9-1	53	P-44	一括土器12	II層	104	Ia	1	淵跡 (C)	貝殻系灰文 貝殻線文	8.4	12.4	5.0	アルトリ式相当
		O-46	II層	1									
		P-43	II層	7									
図V-9-2	53	P-43	一括土器17	II層	104	Ia	20	淵跡 (C)	貝殻系灰文 貝殻線文	10.5	14.4	5.7	アルトリ式相当
		O-44	II層	1									
		P-43	II層	1									
図V-9-3	53	P-44	一括土器22	II層	104	Ia	50	淵跡 (C)	貝殻系灰文 貝殻線文	12.8	19.6	6.3	アルトリ式相当
		P-43	II層	2									
		P-43	II層	4									
図V-9-4	53	P-43	一括土器20	II層	104	Ia	62	淵跡 (C)	貝殻系灰文 貝殻線文	14.2	22.3	6.4	アルトリ式相当
		P-43	一括土器18	II層			50						
		P-42	II層	23									
図V-9-5	53	P-42	一括土器19	II層	104	Ia	1	淵跡 (C)	貝殻系灰文 貝殻線文 刷線文	19.6	27.8	8.9	アルトリ式相当
		P-43	II層	1									
		P-43	II層	8									
図V-10-5	53	P-43	一括土器18	II層	104	Ia	2	淵跡 (C)	貝殻系灰文 貝殻線文	20	26.9	10	アルトリ式相当
		P-43	一括土器21	II層			9						
		P-44	II層	11									
図V-10-7	53	P-44		II層	104	Ia	1	淵跡 (C)	貝殻系灰文 貝殻線文	20.3	(31.8)	-	アルトリ式相当
		P-42		II層			36						
		P-42		II層			88						
		P-43		II層			1						
		P-44		II層			11						
		P-43		II層			1						
		P-43		II層			7						
図V-10-8	53	P-46		刷線文	104	Ia	1	淵跡 (C)	貝殻系灰文 貝殻線文	16.8	22.6	9.0	アルトリ式相当
		M-30		II層			7						
		P-45		II層			52						
図V-10-9	53	O-45	一括土器14	II層	104	Ia	84	淵跡 (C)	貝殻系灰文 貝殻線文	12.9	19.1	-	アルトリ式相当
図V-10-10	54	P-42		II層	104	Ia	1	淵跡 (C)	貝殻系灰文 貝殻線文	12.2	24.5	6.5	アルトリ式相当
		P-42		II層			11						
図V-11-11	54	P-43	一括土器16	II層	104	Ia	30	淵跡 (C)	貝殻系灰文 貝殻線文 イガキ	14.3	20.5	7.5	アルトリ式相当
		P-43	一括土器18	II層			9						
図V-11-12	54	P-44	一括土器22	II層	104	Ia	1	淵跡 (C)	貝殻系灰文 イガキ	9.3	15.5	5.0	アルトリ式相当
図V-11-13	54	P-43	一括土器21	II層	104	Ia	47	淵跡 (C)	比線文 イガキ	21.0	(30.9)	12.0	アルトリ式相当
		O-43		II層			1						
		P-43		II層			35						
		P-44		II層			40						
		Q-43		II層			3						
図V-11-14	54	O-45		II層	104	Ia	1	淵跡 (C)	貝殻系灰文 貝殻線文	11.6	9.6	-	アルトリ式相当
		O-45		II層			2						
		P-46		II層			2						
		P-46		砂利層			4						
図V-11-15	54	P-43	一括土器17	II層	104	Ia	2	淵跡 (C)	貝殻系灰文 貝殻線文	22.4	(10.8)	-	アルトリ式相当
		P-43	一括土器18	II層			4						
		O-43		II層			1						
図V-11-16	54	P-42		II層	104	Ia	1	淵跡 (C)	貝殻系灰文 縁条伴灰文	17.0	30.1	11.0	アルトリ式相当
		P-43		II層			5						
		P-43		II層			8						
		P-44		II層			3						
図V-12-17	55	P-42		II層	104	Ia	3	淵跡 (C)	貝殻系灰文	-	-	-	アルトリ式相当
図V-12-18	55	P-45		II層	104	Ia	3	淵跡 (C)	貝殻系灰文	-	-	-	アルトリ式相当
図V-12-19	55	P-43		II層	104	Ia	3	淵跡 (C)	貝殻系灰文	-	-	-	アルトリ式相当
図V-12-20	55	P-44		II層	104	Ia	1	淵跡 (C)	貝殻系灰文 貝殻線文	-	-	-	アルトリ式相当
		P-45		II層			2						
図V-12-21	55	P-43		II層	104	Ia	1	淵跡 (C)	刷み	-	-	-	アルトリ式相当
図V-12-22	55	P-42		II層	104	Ia	1	淵跡 (C)	刷み	-	-	-	アルトリ式相当
図V-12-23	55	P-42		II層	104	Ia	1	淵跡 (C)	貝殻系灰文 貝殻線文	-	-	-	アルトリ式相当
図V-12-24	55	P-43		II層	104	Ia	1	淵跡 (C)	貝殻系灰文	-	-	-	アルトリ式相当
		P-43		II層			3						
図V-12-25	55	P-43		II層	104	Ia	3	淵跡 (C)	貝殻系灰文	-	-	-	アルトリ式相当
図V-12-26	55	P-43		砂利層	104	Ia	1	淵跡 (C)	貝殻系灰文	-	-	-	アルトリ式相当
図V-12-27	55	P-43		II層	104	Ia	1	淵跡 (C)	貝殻系灰文	-	-	-	アルトリ式相当
図V-12-28	55	P-42		II層	104	Ia	1	淵跡 (C)	貝殻系灰文 貝殻線文	-	-	-	アルトリ式相当
図V-12-29	55	P-42		II層	104	Ia	1	淵跡 (C)	貝殻系灰文 貝殻線文	-	-	-	アルトリ式相当
図V-12-30	55	P-43		II層	104	Ia	1	淵跡 (C)	貝殻系灰文 貝殻線文	-	-	-	アルトリ式相当

表V-1 西島松5遺跡 包含層掲載土器一覽(2)

図番号	発掘 番号	発掘 時期	遺跡名	階位	出土 層	分類	点数	器種 (部位)	地文及び主要な装飾	口径 (cm)	器高 (cm)	底径 (cm)	備考
図V-12-31	56	P-44		11層		1a	2	深鉢 (口)	貝殻系灰文 貝殻系線文	-	-	-	アルトリ式相当
図V-12-32	56	P-45		11層		1a	1	深鉢 (口)	貝殻系灰文	-	-	-	アルトリ式相当
図V-12-33	56	P-45		11層		1a	1	深鉢 (口)	貝殻系灰文 貝殻系線文	-	-	-	アルトリ式相当
図V-12-34	56	P-44		11層		1a	4	深鉢 (口)	へろ磨き	-	-	-	アルトリ式相当
図V-12-35	56	P-45		11層		1a	1	深鉢 (口)	貝殻系線文	-	-	-	アルトリ式相当
図V-12-36	56	P-45		11層		1a	2	深鉢 (口)	貝殻系灰文	-	-	-	アルトリ式相当
図V-12-37	56	P-44		11層		1a	1	深鉢 (口)	花線文	-	-	-	アルトリ式相当
図V-12-38	56	P-46		11層		1a	1	深鉢 (口)	貝殻系灰文 花線文	-	-	-	アルトリ式相当
図V-12-39	56	P-45		11層		1a	1	深鉢 (口)	花線文	-	-	-	アルトリ式相当
図V-12-40	56	P-44		11層		1a	1	深鉢 (口)	貝殻系灰文	-	-	-	アルトリ式相当
図V-12-41	55	O-45		11層		1a	2	深鉢 (口)	貝殻系灰文 刻み・貼付	-	-	-	アルトリ式相当
図V-12-42	55	P-45		11層		1a	4	深鉢 (口)	貝殻系灰文 花線文	-	-	-	アルトリ式相当
図V-12-43	56	P-45		11層		1a	1	深鉢 (口)	貝殻系灰文 刻み・貼付	-	-	-	アルトリ式相当
図V-12-44	56	P-45		11層		1a	1	深鉢 (口)	貝殻系灰文 刻み	-	-	-	アルトリ式相当 同一器体
図V-12-45	56	P-45		11層		1a	1	深鉢 (口)	貝殻系灰文 貝殻系線文 刻み・貼付	-	-	-	アルトリ式相当 同一器体
図V-13-46	56	P-45	一括土器18 一括土器21	11層		1a	4 1 12	深鉢 (口-脚)	貝殻系灰文 貝殻系線文 刻み	-	-	-	アルトリ式相当 同一器体
図V-13-47	56	P-43	一括土器16	11層		1a	1 10	深鉢 (口-脚)	刻み 刻み	-	-	-	
図V-13-48	56	P-45		11層		1a	1	深鉢 (脚)	格条在灰文 刻文 刻み	-	-	-	アルトリ式相当
図V-13-49	56	P-42		11層		1a	2 1 1 1	深鉢 (口) 上付底	貝殻系灰文	-	4.7	4.0	アルトリ式相当
図V-13-50	56	P-43 O-44 P-42 P-45	一括土器15 一括土器16	11層		1a	3 7 3 15	深鉢 (口-脚)	貝殻系灰文	-	11.3	9.0	アルトリ式相当
図V-13-51	56	P-43	一括土器15	11層		1a	19	深鉢 (口-脚)	貝殻系灰文	-	(13.7)	6.5	アルトリ式相当
図V-13-52	57	P-44 O-44 Q-43 Q-44		11層		1a	1 2 1 1	深鉢 (口)	貝殻系灰文	-	-	10.0	アルトリ式相当
図V-13-53	57	P-43		11層		1a	8	深鉢 (口)	灰文	-	-	8.7	アルトリ式相当
図V-13-54	57	P-42		11層		1a	1	深鉢 (口)	灰文	-	-	9.9	アルトリ式相当
図V-13-55	57	P-43		11層		1a	1	深鉢 (口)	灰文	-	-	6.8	アルトリ式相当
図V-13-56	57	P-45		11層		1a	1	深鉢 (口)	貝殻系灰文	-	-	-	アルトリ式相当
図V-13-57	57	P-44		11層		1a	2	深鉢 (口)	灰文	-	-	-	アルトリ式相当
図V-13-58	57	P-45		11層		1a	1	深鉢 (口)	灰文	-	-	-	アルトリ式相当
図V-13-59	57	P-42		11層		1a	2	深鉢 (口)	灰文	-	-	-	アルトリ式相当
図V-13-60	57	R-26		11層		1a	1	深鉢 (口)	灰文	-	-	-	アルトリ式相当
図V-14-61	57	O-44		11層		1b-4	1	深鉢 (口)	L.R. 刻条在灰文	-	-	-	【甲類】 東瀬路IV
図V-14-62	57	P-44		11層		1b-4	1	深鉢 (口)	R.L. 刻条在灰文	-	-	-	東瀬路IV
図V-14-63	57	P-44		11層		1b-4	1	深鉢 (口)	R.L. 刻条在灰文	-	-	-	東瀬路IV
図V-14-64	57	P-44		11層		1b-4	1	深鉢 (口)	刻条在灰文 刻条在灰文	-	-	-	東瀬路IV
図V-14-65	57	L-37		11層		1b-3	1	深鉢 (口)	L.R. 刻条在灰文	-	-	-	中瀬路式相当
図V-14-66	57	L-38		11層		1b-3	1	深鉢 (口)	R.L. 刻条在灰文	-	-	-	中瀬路式相当
図V-14-67	58	N-30		11層		1b	219	深鉢 (口-脚)	刻条在灰文 刻条在灰文	32.3	(36.5)	-	中瀬路~東瀬路IV
図V-15-68	58	O-43	一括土器24	11層		1b	110	深鉢 (口) 尖底土器	刻条在灰文 刻条在灰文	31.6	26.7	-	東瀬路IV
図V-15-69	58	O-43	一括土器25	11層		1b	158 5 19	深鉢 (口) 尖底土器	刻条在灰文 刻条在灰文	33.6	34.7	-	東瀬路IV
図V-16-70	58	P-44	一括土器12	11層		1b	156 30	深鉢 (口) 尖底土器	刻条在灰文 刻条在灰文	32.0	34.0	-	東瀬路IV
図V-16-71	58	O-43 O-42 O-43	一括土器24	11層 11層下 11層		1b	3 14 8 3	深鉢 (口-脚)	刻条在灰文 刻条在灰文	36.4	(27.0)	-	東瀬路IV
図V-17-72	58	O-42		11層		1b	1 31	深鉢 (口)	刻条在灰文 刻条在灰文	21.5	18.7	2.6	東瀬路IV
図V-17-73	59	O-34		11層		1b	11 31	浅鉢 (口-脚)	刻条在灰文	18.5	(18.6)	-	東瀬路IV

表V-1 西島松5遺跡 包含層掲載土器一覽(3)

図番号	図版番号	遺物番号	遺物名	部位	計測番号	分類	点数	器種(部位)	地文及び主な装飾	口径(cm)	高さ(cm)	底径(cm)	備考
図V-17-74	59	P-43	一括土器11	口縁		I b	78	深鉢(口)	L R 黒赤文の羽状	23.0	17.8	-	東副路IV
図V-17-75	59	P-43	一括土器11	口縁		I b	80	深鉢(口)	L R R Lの羽状	28.5	(22.5)	-	東副路IV
図V-18-76	59	O-43	一括土器23	口縁		I b	52	深鉢(口)	黒赤文 縄線文	27.8	(19.2)	-	東副路IV
図V-18-77	59	Q-20		口縁		I b	33	深鉢(口)	黒赤文 縄線文	26.0	(12.9)	-	東副路IV
図V-18-78	59	P-43	一括土器11	口縁		I b-4	41 3 10	深鉢(口)	黒赤文 縄線文	-	-	-	東副路IV
図V-19-79	60	P-44		口縁		I b-4	1	深鉢(口)	黒赤文	-	-	-	東副路IV
図V-19-79	60	P-42		口縁		I b-4	2	深鉢(口)	黒赤文 縄線文	-	-	-	東副路IV
図V-19-80	60	O-23		口縁		I b-4	5	深鉢(口)	黒赤文	-	-	-	東副路IV
図V-19-81	60	O-34		口縁		I b-4	3	深鉢(口)	黒赤文	-	-	-	東副路IV
図V-19-82	60	M-33		口縁		I b-4	1	深鉢(口)	縄線文 黒赤文	-	-	-	東副路IV
図V-19-83	60	O-43	一括土器24	口縁		I b-4	1	深鉢(口)	黒赤文	-	-	-	東副路IV
図V-19-84	60	O-42	口縁下	口縁		I b-4	1	深鉢(口)	黒赤文	-	-	-	東副路IV
図V-19-84	60	O-43		口縁		I b-4	1	深鉢(口)	黒赤文	-	-	-	東副路IV
図V-19-85	60	P-42		口縁		I b-4	3	深鉢(口)	縄線文	-	-	-	東副路IV
図V-19-86	60	P-42		口縁		I b-4	2	深鉢(口)	黒赤文	-	-	-	東副路IV
図V-19-87	60	P-42		口縁		I b-4	1	深鉢(口)	黒赤文	-	-	-	東副路IV
図V-19-88	60	P-42		口縁		I b-4	1	深鉢(口)	黒赤文	-	-	-	東副路IV
図V-19-89	60	P-42		口縁		I b-4	1	深鉢(口)	黒赤文	-	-	-	東副路IV
図V-19-90	60	P-43		口縁		I b-4	1	深鉢(口)	黒赤文	-	-	-	東副路IV
図V-19-91	60	P-42		口縁		I b-4	1	深鉢(口)	黒赤文	-	-	-	東副路IV
図V-19-92	60	O-43		口縁下		I b-4	1	深鉢(口)	黒赤文	-	-	-	東副路IV
図V-19-93	60	P-43		口縁		I b-4	1	深鉢(口)	黒赤文	-	-	-	東副路IV
図V-19-94	60	P-43	一括土器11	口縁		I b-4	1	深鉢(口)	黒赤文	-	-	-	東副路IV
図V-19-95	60	O-43		口縁		I b-4	3	深鉢(口)	黒赤文	-	-	-	東副路IV
図V-19-95	60	O-43		口縁下		I b-4	2	深鉢(口)	黒赤文	-	-	-	東副路IV
図V-20-96	61	S-23		口縁		II a	2	灰土器類	L R つぶし	-	-	-	【後編】 縄文式相当
図V-20-97	61	S-23		口縁		II a	1	灰土器類	R L	-	-	-	縄文式相当
図V-20-98	61	T-15		口縁		II a	1	灰土器類	L R つぶし	-	-	-	縄文式相当
図V-20-99	61	T-16		口縁		II a	2	灰土器類	L R	-	-	-	縄文式相当 同一個体
図V-20-100	61	U-16		口縁		II a	2	灰土器類	L R	-	-	-	縄文式相当
図V-20-101	61	T-15		口縁		II a	2	灰土器類 (口下部)	L R	-	-	-	縄文式相当
図V-20-102	61	P-44		口縁		II a	1	灰土器類	L R 辻線文	-	-	-	春日町式相当
図V-20-103	61	O-35		口縁		II a	1	灰土器類	L R 辻線文	-	-	-	春日町式相当
図V-20-104	61	K-22		口縁		II a	1	灰土器類	L R 滑石を含む	-	-	-	器内中層式相当
図V-20-105	61	K-22		口縁		II a	2	灰土器類	L R 滑石を含む	-	-	-	器内中層式相当
図V-20-106	62	T-16		口縁		II a	1	灰土器類	結晶同軸文	-	-	-	器内中層式相当
図V-20-107	62	U-15		口縁		II a	1	灰土器類	結晶同軸文	-	-	-	器内中層式相当 (同一個体)
図V-20-108	62	T-16		口縁		II a	1	灰土器類	結晶同軸文	-	-	-	器内中層式相当
図V-21-109	62	U-16		口縁		II a	12	灰土器類	L R	-	-	-	器内中層式相当
図V-21-110	62	K-20	M C 層	口縁		II a	1	灰土器類	L R 縄線文	-	-	-	器内中層式相当
図V-21-111	62	P-44		口縁		II a	1	灰土器類	R L	-	-	-	器内中層式相当
図V-21-112	62	K-43		口縁		II a	1	灰土器類	L R	-	-	-	器内中層式相当
図V-21-113	62	K-20	M C 層	口縁		II a	1	灰土器類	L R	-	-	-	器内中層式相当
図V-21-114	62	N-34		口縁		II a	10	灰土器類	L R	-	-	-	器内中層式相当
図V-21-115	62	O-29		口縁		II a	5	灰土器類	L R	-	-	-	器内中層式相当
図V-21-116	62	N-34		口縁		II a	1	灰土器類	L R	-	-	-	器内中層式相当
図V-21-117	63	L-30	II A 層	口縁		II a	25	灰土器類	L R 縄線文	-	-	-	器内中層式相当
図V-22-118	63	M-22	II B 層	口縁		II a	1	灰土器類	L R	-	-	-	器内中層式相当
図V-22-119	63	L-30		口縁		II a	5	灰土器類	L R	-	-	-	器内中層式相当
図V-22-120	63	Q-43		口縁		II a	1	灰土器類 (底部)	L R	-	-	-	器内中層式相当
図V-22-121	64	Q-43		口縁		II a	1	灰土器類 (底部)	L R	-	-	-	器内中層式相当
図V-22-122	64	U-15		口縁		II a	2	灰土器類 (底部)	L R	-	-	-	器内中層式相当
図V-22-123	64	O-35	撥乱			II a	1	灰土器類 (底部)	R L	-	-	-	器内中層式相当
図V-22-124	64	O-29		口縁		II a	3	灰土器類 (底部)	L R	-	-	-	器内中層式相当
図V-22-125	64	Q-32		口縁		II a	7	灰土器類 (底部)	L R	-	-	-	器内中層式相当
図V-22-126	64	U-16		口縁		II a	2 17	灰土器類 (底部)	L R	-	-	-	器内中層式相当
図V-22-127	64	T-15 U-15		口縁		II a	5 5	灰土器類 (底部)	L R	-	-	-	器内中層式相当
図V-23-128	65	O-43	一括土器32	口縁		II	38	深鉢(口)	結晶同軸文 縄線文 結晶同軸文 縄線文	-	-	-	【中期】 器内上層 b 式相当

表V-1 西島松5遺跡 包含層携載土器一覽(4)

図番号	図面番号	遺構名	層位	計測 目録	分層	点数	遺物 (部位)	地名及び主要遺物	口径 (cm)	器高 (cm)	底径 (cm)	備考
図V-23-129	66	S-27	II層	■	■	3	漆鉢 (C)	結束羽状縄文 貼付帯	-	-	-	円筒上層b式相当
図V-23-130	66	M-41	一括土器30	II層	■	2	漆鉢 (C)		-	-	-	円筒上層b式相当
図V-23-131	66	M-41	一括土器30	II層	■	11	漆鉢 (C)	結束羽状縄文 貼付帯	-	-	-	円筒上層b式相当 (同一個体)
図V-23-132	66	M-41	一括土器30	II層	■	6	漆鉢 (C)		-	-	-	円筒上層b式相当
図V-23-133	65	S-16	一括土器集中 I層	■	■	67	漆鉢 (C)	結束羽状縄文 貼付帯	-	-	-	円筒上層b式相当
図V-23-134	66	M-40	II層	■	■	9	漆鉢 (C)		-	-	-	円筒上層b式相当
図V-23-135	66	M-41	一括土器30	II層	■	2	漆鉢 (C)	結束羽状縄文 貼付帯	-	-	-	円筒上層b式相当
図V-23-136	65	P-44	一括土器7	II層	■	19	漆鉢 (C)	新突文 貼付帯	-	-	-	円筒上層b式相当
図V-24-137	65	R-15	II層	■	■	76	漆鉢 (C)	結束羽状縄文 貼付帯 縄縷瓦版文	-	-	-	円筒上層b式相当
図V-24-138	66	M-40	II層	■	■	2	漆鉢 (C)	結束羽状縄文 貼付帯	-	-	-	円筒上層b式相当
図V-24-139	66	M-41	II層	■	■	1	漆鉢 (C)		-	-	-	円筒上層b式相当 同一個体
図V-24-140	66	S-17	II層	■	■	1	漆鉢 (C)	R.L. 貼付帯	-	-	-	円筒上層b式相当
図V-24-141	67	M-39	II層	■	■	13	漆鉢 (C)	結束羽状縄文 貼付帯	-	-	-	円筒上層b式相当
図V-24-142	67	M-39	一括土器33	II層	■	3	漆鉢 (C)	結束羽状縄文 貼付帯	-	-	-	円筒上層b式相当 同一個体
図V-24-143	67	M-41	一括土器29	II層	■	1	漆鉢 (C)	結束羽状縄文 貼付帯	-	-	-	円筒上層b式相当
図V-24-144	67	M-41	一括土器29	II層	■	7	漆鉢 (C)	結束羽状縄文 貼付帯	-	-	-	円筒上層b式相当
図V-24-145	67	O-43	II層	■	■	1	漆鉢 (C)	結束羽状縄文 貼付帯	-	-	-	円筒上層b式相当
図V-24-146	67	M-39	一括土器33	II層	■	1	漆鉢 (C)	結束羽状縄文 貼付帯	-	-	-	円筒上層b式相当
図V-25-147	67	Q-17	II層	■	■	4	漆鉢 (C)	結束羽状縄文 貼付帯	-	-	-	円筒上層式相当
図V-25-148	68	O-21	MC層	■	■	2	漆鉢 (C)	羽状縄文 貼付帯 剥办	-	-	-	円筒上層式相当 同一個体
図V-25-149	68	P-21	I層 MC層	■	■	2	漆鉢 (C)	羽状縄文 貼付帯 剥办	-	-	-	円筒上層式相当
図V-25-150	68	Z-37	II層	■	■	1	漆鉢 (C)	貼付帯 (結束羽状縄文)	-	-	-	円筒上層式相当
図V-25-151	68	P-21	I層	■	■	1	漆鉢 (C)	貼付帯 (結束羽状縄文)	-	-	-	円筒上層式相当
図V-25-152	68	P-21	II層	■	■	1	漆鉢 (C)	半軟竹管押引	-	-	-	円筒上層式相当
図V-25-153	68	O-43	一括土器26	II層	■	50	漆鉢 (C)	羽状縄文 貼付帯	-	-	-	円筒上層式相当
図V-25-154	68	L-38	II層	■	■	1	漆鉢 (C)	結束羽状縄文 貼付帯	-	-	-	円筒上層式相当
図V-25-155	68	O-19	II層	■	■	1	漆鉢 (C)	L.R. 貼付帯 剥办	-	-	-	円筒上層式相当
図V-25-156	68	N-19	MC層	■	■	1	漆鉢 (C)	漆鉢突起 貼付帯 剥办	-	-	-	円筒上層式相当
図V-25-157	68	Q-29	II層	■	■	1	漆鉢 (C)	L.R. 貼付帯 縄縷文	-	-	-	円筒上層式相当
図V-25-158	68	O-25	MC層	■	■	1	漆鉢 (C)	漆鉢突起 貼付帯 縄縷文	-	-	-	円筒上層式相当
図V-25-159	68	P-22	MC層	■	■	1	漆鉢 (C)	貼付帯 結束羽状縄文	-	-	-	円筒上層式相当
図V-25-160	68	O-21	II層	■	■	1	漆鉢 (C)	L.R. 貼付帯 剥办	-	-	-	円筒上層式相当
図V-25-161	68	Q-16	II層	■	■	1	漆鉢 (C)	L.R. 貼付帯 剥办	-	-	-	円筒上層式相当
図V-25-162	68	O-45	II層	■	■	1	漆鉢 (C)	結束羽状縄文 半軟竹管押引	-	-	-	円筒上層式相当
図V-26-163	68	O-15	I層	■	■	1	漆鉢 (C)	R.L. 貼付帯 縄縷文	-	-	-	円筒上層式相当
図V-26-164	68	Q-16	II層	■	■	1	漆鉢 (C)	結束羽状縄文 貼付帯	-	-	-	円筒上層式相当
図V-26-165	68	P-16	II層	■	■	1	漆鉢 (C)	漆鉢突起 貼付帯	-	-	-	円筒上層式相当
図V-26-166	68	L-26	II層	■	■	1	漆鉢 (C)	結束羽状縄文 貼付帯	-	-	-	円筒上層式相当
図V-26-167	68	P-17	II層	■	■	1	漆鉢 (C)	L.R. R.L. 貼付帯	-	-	-	円筒上層式相当
図V-26-168	68	T-20	II層	■	■	1	漆鉢 (C)	漆鉢突起 沈淪文 縄縷瓦版文	-	-	-	円筒上層式相当
図V-26-169	68	Q-35	II層	■	■	1	漆鉢 (C)	漆鉢突起 沈淪文 貼付帯	-	-	-	円筒上層式相当
図V-26-170	69	P-27	MC層	■	■	1	漆鉢 (C)	L.R. 貼付帯	-	-	-	円筒上層式相当
図V-26-171	69	N-19	MC層	■	■	1	漆鉢 (C)	L.R. 貼付帯	-	-	-	円筒上層式相当
図V-26-172	69	P-18	II層	■	■	1	漆鉢 (C)	L.R. 貼付帯 剥办	-	-	-	円筒上層式相当
図V-26-173	69	Q-17	II層	■	■	1	漆鉢 (C)	結束羽状縄文 貼付帯	-	-	-	円筒上層式相当 同一個体
図V-26-174	69	P-17	II層	■	■	1	漆鉢 (C)	結束羽状縄文 貼付帯	-	-	-	円筒上層式相当
図V-26-175	69	Z-36	砂岩層	■	■	1	漆鉢 (C)	結束羽状縄文 貼付帯	-	-	-	瓶+甕式相当
図V-26-176	69	P-26	II層	■	■	2	漆鉢 (C)	結束羽状縄文 半軟竹管押引	-	-	-	瓶+甕式相当
図V-26-177	69	Q-26	II層	■	■	1	漆鉢 (C)	結束羽状縄文 半軟竹管押引	-	-	-	瓶+甕式相当
図V-26-178	69	O-18	II層	■	■	1	漆鉢 (C)	結束羽状縄文 半軟竹管押引	-	-	-	瓶+甕式相当
図V-26-179	69	T-24	II層	■	■	1	漆鉢 (C)	L.R. 貼付帯	-	-	-	瓶+甕式相当
図V-26-180	69	R-39	II層	■	■	1	漆鉢 (C)	漆鉢突起 半軟竹管押引	-	-	-	瓶+甕式相当
図V-26-181	69	L-38	II層	■	■	1	漆鉢 (C)	漆鉢突起 半軟竹管押引	-	-	-	瓶+甕式相当
図V-26-182	69	P-25	MC層	■	■	1	漆鉢 (C)	漆鉢突起 半軟竹管押引	-	-	-	瓶+甕式相当
図V-26-183	69	N-19	MC層	■	■	1	漆鉢 (C)	漆鉢突起 半軟竹管押引	-	-	-	瓶+甕式相当
図V-27-184	70	M-23	II層	■	■	1	漆鉢 (C)	漆鉢突起 半軟竹管押引	-	-	-	瓶+甕式相当

表V-1 西島松5遺跡 包含層掲載土器一覽(6)

図番号	図表番号	遺構名	層位	層別	分類	器種(形状)	施文及び主な装飾	口径 (cm)	容積 (ml)	高さ (cm)	備考
図V-31-237	75	T-12	1層	IV b	9	滑石	沈線文 1 ガキ	-	-	7.1	ホケマ式相当
			2層			(覆)					
図V-32-236	76	S-28	II層	IV b	2	深鉢 (口)	沈線文 1 ガキ	-	-	-	手掘式相当 同一個体
図V-32-239	76	L-25	I層	IV b	1	深鉢 (口)	-	-	-	-	手掘式相当
図V-32-240	76	U-27	II層	IV b	1	深鉢 (口)	1 ガキ	-	-	-	手掘式相当
図V-32-241	76	Q-22	I層	IV b	1	深鉢 (口)	1 ガキ	-	-	-	手掘式相当
図V-32-242	76	T-20	II層	IV b	1	深鉢 (口)	1 ガキ	-	-	-	手掘式相当
図V-32-243	76	T-20	II層	IV b	2	深鉢 (口)	1 ガキ	-	-	-	手掘式相当
図V-32-244	76	T-20	II層	IV b	1	深鉢 (口)	L.R 沈線文	-	-	-	手掘式相当
図V-32-245	76	T-20	II層	IV b	1	深鉢 (口)	沈線文 斜み	-	-	-	ホケマ式相当
図V-32-246	76	T-19	II層	IV b	1	深鉢 (口)	沈線文 斜み	-	-	-	ホケマ式相当
図V-32-247	76	U-27	II層	IV b	1	深鉢 (口)	沈線文 斜み	-	-	-	ホケマ式相当
図V-32-248	76	T-19	II層	IV b	1	深鉢 (口)	沈線文 斜み	-	-	-	ホケマ式相当
図V-32-249	76	T-26	II層	IV b	1	深鉢 (口)	沈線文	-	-	-	手掘式相当
図V-32-250	76	T-20	II層	IV b	2	深鉢 (口)	L.R 沈線文 斜み	-	-	-	ホケマ式相当
図V-32-251	76	T-20	II層	IV b	2	深鉢 (口)	L.R 沈線文 斜み	-	-	-	ホケマ式相当
図V-32-252	77	S-30	II層	IV b	1	深鉢 (口)	L.R 沈線文 縁部孔	-	-	-	手掘式相当
図V-32-253	77	U-26	II層	IV b	1	深鉢 (口)	L.R 沈線文	-	-	-	手掘式相当
図V-32-254	77	T-20	II層	IV b	4	深鉢 (口)	沈線文 斜み 縁部孔	-	-	-	ホケマ式相当
図V-32-255	77	P-25	II B層	IV b	7	深鉢 (口)	L.R 沈線文 斜み	-	-	-	ホケマ式相当
図V-32-256	77	T-24	II層	IV b	1	深鉢 (口)	L.R 刷突文	-	-	-	手掘式相当
図V-32-257	77	Q-26	MC層	IV b	1	深鉢 (口)	L.R 沈線文	-	-	-	手掘式相当
図V-32-258	77	Q-27	MC層	IV b	3	深鉢 (口)	L.R	-	-	-	手掘式相当
図V-32-259	77	T-22	I層	IV b	3	深鉢 (口)	L.R 沈線文 斜み	-	-	-	ホケマ式相当
図V-32-260	77	S-23	II層	IV b	1	深鉢 (口)	L.R 沈線文 斜み	-	-	-	ホケマ式相当
図V-32-261	78	Q-22	II層	IV b	1	深鉢 (口)	沈線文	-	-	2.8	手掘式相当
図V-32-262	78	U-27	I層	IV b	3	深鉢 (口)	L.R 沈線文	-	-	6.3	手掘式相当
			II層								
図V-32-263	78	T-20	II層	IV b	1	深鉢 (口)	L.R 斜み	-	-	4.8	ホケマ式相当
図V-32-264	78	W-37	II層	IV b	1	深鉢 (口)	無文	-	-	-	手掘式相当
図V-32-265	78	T-20	II層	IV b	2	卵形深鉢	無文	-	-	9.7	手掘式相当
図V-32-266	78	P-27	I層	IV b	1	注口 (注口)	無文 沈線文	-	-	-	手掘式相当
図V-32-267	78	Q-29	II層	IV b	3	注口 (口)	羽状織文 沈線文 斜み	-	-	-	ホケマ式相当
図V-32-268	78	S-23	II層	IV b	1	注口 (口)	沈線文	-	-	-	手掘式相当
図V-32-269	79	T-20	II層	IV c	7	深鉢 (口)	R.L 突瘤文	14.3	7.7	4.4	堂林式相当
図V-32-270	79	S-27	MC層	IV c	15	深鉢 (口)	R.L 突瘤文	15.5	14.1	4.5	堂林式相当
図V-32-271	79	N-24	MC層	IV c	10	深鉢 (口)	R.L 突瘤文	16.2	(10.0)	-	堂林式相当
						1					
図V-32-272	79	N-24	II B層	IV c	8	深鉢 (口)	R.L 突瘤文	20.8	(5.7)	-	堂林式相当
図V-34-273	79	G-36	一掃土層44 II B層	IV c	25	深鉢 (口)	R.L 突瘤 沈線文	32.5	15.9	6.0	堂林式相当
図V-34-274	79	P-15	I層	IV c	13	深鉢 (口)	R.L 突瘤文 沈線文	16.6	13.7	3.5	堂林式相当
			II層								
			III層								
			IV層								
図V-34-275	79	P-26	II B層	IV c	1	深鉢 (口)	L.R 突瘤文	16.7	11.4	-	三ツ谷式~御殿山式相当
			MC層								
			III層								
			IV層								
図V-34-276	80	N-24	MC層	IV c	3	深鉢 (口)	R.L 突瘤文	17.0	(6.4)	-	三ツ谷式~御殿山式相当
			N-25								
図V-34-277	80	M-21	I層	IV c	2	深鉢 (口)	L.R 突瘤文	32.6	(20.0)	-	三ツ谷式~御殿山式相当
			II層								
			III層								
			IV層								
図V-34-278	80	N-24	MC層	IV c	56	深鉢 (口)	R.L 突瘤文	33.3	(26.4)	-	三ツ谷式~御殿山式相当
			III層								
図V-34-279	80	P-15	I層	IV c	1	深鉢 (口)	L.R 突瘤文	28.8	(21.4)	-	三ツ谷式~御殿山式相当
			II層								
図V-35-280	80	K-17	I層	IV c	1	深鉢 (口)	突瘤文 沈線文	27.6	(20.0)	-	三ツ谷式~御殿山式相当
			II層								
			III層								
			IV層								
			V層								
			VI層								
図V-36-281	80	P-25	MC層	IV c	33	深鉢 (口)	R.L 突瘤文	29.2	31.0	8.0	大間B式
			II層								
図V-36-282	81	K-21	MC層	IV c	1	深鉢 (口)	無文 突瘤文	-	-	-	三ツ谷式~御殿山式相当
図V-36-283	81	P-26	MC層	IV c	15	深鉢 (口)	羽状織文 突瘤文	30.0	-	-	堂林式相当
図V-36-284	81	N-25	MC層	IV c	3	深鉢 (口)	羽状織文 突瘤文	-	-	-	堂林式相当
図V-36-285	81	N-25	I層	IV c	1	深鉢 (口)	羽状織文	-	-	-	堂林式相当
			II層								
図V-37-286	82	P-26	MC層	IV c	2	深鉢 (口)	R.L 突瘤文	-	-	-	三ツ谷式~御殿山式相当
			I層								
図V-37-287	82	P-25	MC層	IV c	4	深鉢 (口)	R.L 突瘤文	-	-	-	三ツ谷式~御殿山式相当
			II層								

表V-1 西島松5遺跡 包含層掘載土器一覽(7)

図番号	図面番号	発掘層 (フラット)	遺構名	層位	取付 寸法	分類	点数	形跡 (部位)	地文及び主な装飾	口径 (cm)	器高 (cm)	底径 (cm)	備考
図V-37-288	82	P-26	H型	MC器		IVc	4	深鉢 (口~胴)	R L 突線文	-	-	-	三ツ谷式~御殿山式相当
							1						
図V-37-289	82	N-34		MC器		IVc	12	深鉢 (口~胴)	R L 突線文	-	-	-	三ツ谷式~御殿山式相当
図V-37-290	83	P-18		MC器		IVc	5	深鉢 (C)	R L 突線文	-	-	-	三ツ谷式~御殿山式相当
図V-37-291	83	N-24		MC器		IVc	12	深鉢 (C)	R L 突線文	-	-	-	三ツ谷式~御殿山式相当
図V-38-282	83	M-23		MC器		IVc	5	深鉢 (口~胴)	R L 突線文	-	-	-	三ツ谷式~御殿山式相当
図V-38-283	83	P-34		MC器		IVc	10	深鉢 (口~胴)	R L 突線文	22.7	-	-	三ツ谷式~御殿山式相当
図V-38-284	84	O-25		MC器		IVc	10	深鉢 (口~胴)	R L 突線文	-	-	-	三ツ谷式~御殿山式相当
図V-38-285	84	M-32		II器		IVc	5	深鉢 (C)	R L 突線文	-	-	-	三ツ谷式~御殿山式相当
図V-38-286	84	P-26		MC器		IVc	1	深鉢 (C)	R L 突線文	-	-	-	三ツ谷式~御殿山式相当
図V-38-287	84	K-21		I器		IVc	1	深鉢 (C)	R L 突線文	-	-	-	三ツ谷式~御殿山式相当
図V-38-288	84	L-21		MC器		IVc	1	深鉢 (口~胴)	R L 突線文	34.3	-	-	三ツ谷式~御殿山式相当
							3						
							6						
							2						
							9						
図V-39-299	85	P-18		MC器		IVc	6	深鉢 (C)	羽状縄文 突線文 沈線文	-	-	-	三ツ谷式~御殿山式相当
図V-39-300	85	M-15		I器		IVc	5	深鉢 (C)	R L 突線文 沈線文	-	-	-	三ツ谷式~御殿山式相当
図V-39-301	85	P-26		MC器		IVc	2	深鉢 (C)	R L 突線文 沈線文	-	-	-	三ツ谷式~御殿山式相当
図V-39-302	85	M-23		II器		IVc	11	深鉢 (口~胴)	R L 突線文 沈線文	-	-	-	三ツ谷式~御殿山式相当
図V-39-303	85	T-25	土器集中	II器		IVc	12	深鉢 (口~胴)	R L 突線文 沈線文	-	-	-	三ツ谷式~御殿山式相当
図V-39-304	85	N-22		MC器		IVc	1	深鉢 (C)	羽状縄文 突線文 沈線文	-	-	-	三ツ谷式~御殿山式相当
図V-39-305	85	O-18 P-18 Q-16		MC器		IVc	1	深鉢 (C)	R L 突線文 沈線文	35.5	-	-	三ツ谷式~御殿山式相当
							3						
							15						
図V-40-306	86	P-18		MC器		IVc	4	深鉢 (C)	羽状縄文 突線文 沈線文	-	-	-	三ツ谷式~御殿山式相当
図V-40-307	86	M-22		II器		IVc	1	深鉢 (C)	羽状縄文 突線文 沈線文	-	-	-	三ツ谷式~御殿山式相当
図V-40-308	86	L-22		I器		IVc	1	深鉢 (C)	羽状縄文 突線文 沈線文	-	-	-	三ツ谷式~御殿山式相当
図V-40-309	86	N-26 O-26		II器		IVc	1	深鉢 (C)	R L 突線文 沈線文	-	-	-	三ツ谷式~御殿山式相当
							1						
図V-40-310	86	T-20		II器		IVc	1	深鉢 (C)	R L 突線文 沈線文	-	-	-	三ツ谷式~御殿山式相当
図V-40-311	86	O-18		MC器		IVc	1	深鉢 (口~胴)	R L 沈線文 斜み 突線文	36.7	-	-	三ツ谷式~御殿山式相当
							1						
							3						
							5						
							10						
図V-40-312	87	P-19 O-17 O-18 P-17		MC器		IVc	1	深鉢 (C)	R L 沈線文 粘付層	21.5	-	-	三ツ谷式~御殿山式相当
							4						
							3						
図V-40-313	87	P-26		MC器		IVc	7	深鉢 (C)	R L 突線文 沈線文 粘付層	-	-	-	三ツ谷式~御殿山式相当
図V-41-314	87	N-24		MC器		IVc	7	深鉢 (C)	R L 突線文 沈線文	-	-	-	三ツ谷式~御殿山式相当
図V-41-315	87	N-24		MC器		IVc	3	深鉢 (C)	R L 突線文 沈線文	-	-	-	三ツ谷式~御殿山式相当
図V-41-316	87	T-20		MC器		IVc	2	深鉢 (C)	R L 突線文 沈線文	-	-	-	三ツ谷式~御殿山式相当
図V-41-317	87	N-26		II器		IVc	3	深鉢 (C)	R L 突線文 系彩文	-	-	-	三ツ谷式~御殿山式相当
図V-41-318	87	K-23		I器		IVc	2	深鉢 (C)	R L 突線文 系彩文	-	-	-	三ツ谷式~御殿山式相当
図V-41-319	87	M-22		II器		IVc	5	深鉢 (口~胴)	R L 突線文 系彩文 沈線文	-	-	-	三ツ谷式~御殿山式相当
図V-41-320	87	M-22		MC器		IVc	3	深鉢 (C)	R L 突線文 系彩文	-	-	-	三ツ谷式~御殿山式相当
図V-41-321	87	K-23		I器		IVc	2	深鉢 (C)	R L 突線文 系彩文	-	-	-	三ツ谷式~御殿山式相当
図V-41-322	88	L-22		MC器		IVc	1	深鉢 (C)	R L 突線文 系彩文	-	-	-	三ツ谷式~御殿山式相当
							4						
図V-41-323	88	N-22		MC器		IVc	2	深鉢 (口~胴)	羽状縄文 突線文 系彩文	-	-	-	三ツ谷式~御殿山式相当
図V-41-324	88	P-26		MC器		IVc	1	深鉢 (口~胴)	R L 突線文 系彩文	-	-	-	三ツ谷式~御殿山式相当
							15						
図V-42-325	88	K-20		MC器		IVc	1	深鉢 (C)	R L 突線文 系彩文	-	-	-	三ツ谷式~御殿山式相当
図V-42-326	88	M-22		MC器		IVc	1	深鉢 (C)	R L 突線文 系彩文 斜み	-	-	-	三ツ谷式~御殿山式相当
図V-42-327	88	P-26		MC器		IVc	5	深鉢 (C)	R L 突線文 系彩文	-	-	-	三ツ谷式~御殿山式相当
図V-42-328	88	P-26		MC器		IVc	1	深鉢 (C)	R L 突線文 系彩文	-	-	-	三ツ谷式~御殿山式相当
図V-42-329	88	N-23		II器		IVc	3	深鉢 (C)	羽状縄文 突線文 系彩文	-	-	-	三ツ谷式~御殿山式相当
図V-42-330	88	H-26 P-26		MC器		IVc	1	深鉢 (C)	R L 突線文 系彩文	-	-	-	三ツ谷式~御殿山式相当
							1						

表V-1 西島松5遺跡 包舍層掲載土器一覽(8)

図番号	図説番号	遺構名	階位	計測番号	分類	点数	器種(部位)	地文及び主な調整	口径(mm)	器高(mm)	底径(mm)	備考
図V-42-331	88	O-22	II層		IVc	2	洗鉢(C)	L.R 夾纈文 爪形文	-	-	-	三ツ谷式-御殿山式相当
図V-42-332	89	N-22	MC層		IVc	10	洗鉢(C)	L.R	28.1	-	-	三ツ谷式-御殿山式相当
図V-42-333	89	O-34	MC層		IVc	30	洗鉢(C)~刷	R.L 夾纈文 爪形文	36.1	-	-	三ツ谷式-御殿山式相当
図V-43-334	89	O-24 O-25	MC層		IVc	11 1	洗鉢(C)~刷	L.R 夾纈文 爪形文	34.5	-	-	三ツ谷式-御殿山式相当
図V-43-335	89	K-30	MC層		IVc	1	洗鉢(C)	L.R 夾纈文 爪形文	-	-	-	三ツ谷式-御殿山式相当
図V-43-336	89	K-21	II層		IVc	1	洗鉢(C)	R.L 夾纈文 爪形文	-	-	-	三ツ谷式-御殿山式相当
図V-43-337	89	M-22 N-22	MC層		IVc	1 7	洗鉢(C)~刷	L.R 夾纈文 爪形文	32.1	-	-	三ツ谷式-御殿山式相当
図V-43-338	90	P-25 P-26	MC層		IVc	2 2	洗鉢(C)	L.R 夾纈文 爪形文	-	-	-	三ツ谷式-御殿山式相当
図V-43-339	90	O-24 Q-24	II層 MC層		IVc	1 8	洗鉢(C)~刷	L.R 夾纈文 爪形文	-	-	-	三ツ谷式-御殿山式相当
図V-43-340	90	P-25	MC層		IVc	5	洗鉢(C)	L.R 夾纈文 爪形文	-	-	-	三ツ谷式-御殿山式相当
図V-43-341	90	M-21 M-23 N-23	II層 II層 MC層		IVc	1 25 1	洗鉢(C)~刷	R.L 夾纈文 爪形文	33.4	-	-	三ツ谷式-御殿山式相当
図V-44-342	91	M-31	II層 MC層		IVc	3 30	洗鉢(C)	R.L	17.5	19.5	6.0	大隅B式
図V-44-343	91	P-26	II層 II層 MC層		IVc	1 1 7	洗鉢(C)~刷	L.R	17.9	-	-	三ツ谷式-御殿山式相当
図V-44-344	91	L-25	II層		IVc	7	洗鉢(C)~刷	L.R	18.1	-	-	三ツ谷式-御殿山式相当
図V-44-345	91	O-17 O-18	II層 MC層		IVc	1 5	洗鉢(C)~刷	R.L	-	-	-	三ツ谷式-御殿山式相当
図V-44-346	91	N-24	MC層		IVc	1	洗鉢(C)~刷	L.R	-	-	-	三ツ谷式-御殿山式相当
図V-44-347	91	L-25 L-24	II層 I層		IVc	1 1	洗鉢(C)	L.R	-	-	-	三ツ谷式-御殿山式相当
図V-44-348	91	M-24	MC層		IVc	23	洗鉢(C)	L.R	15.61	11.1	5.7	三ツ谷式-御殿山式相当
図V-44-349	91	M-21	MC層		IVc	2	洗鉢(C)	R.L 夾纈文	-	-	-	三ツ谷式-御殿山式相当
図V-44-350	91	O-25	MC層		IVc	5	洗鉢(C)~刷	R.L	14.9	7.5	6.0	三ツ谷式-御殿山式相当
図V-44-351	91	K-23	II層		IVc	2	洗鉢(C)	R.L 粘付層	-	-	-	三ツ谷式-御殿山式相当
図V-44-352	92	T-25	II層		IVc	64 5 13	洗鉢(C)~刷	L.R	29.7	(16.9)	-	三ツ谷式-御殿山式相当
図V-44-353	92	O-25 N-24 N-24	MC層		IVc	2 19 1	洗鉢(C)~刷	R.L	10.2	11.3	-	三ツ谷式-御殿山式相当
図V-44-354	92	N-25 P-25	MC層		IVc	3 5	洗鉢(C)	L.R R.L	10.7	6.5	6.2	三ツ谷式-御殿山式相当
図V-45-355	92	P-24 P-25	MC層		IVc	6 4	片口(C)	L.R	16.35	8.5	4.2	三ツ谷式-御殿山式相当
図V-45-356	92	P-24 P-25	MC層		IVc	1 5	片口(C)	L.R	13.5/11.3	6.8	4.5	三ツ谷式-御殿山式相当
図V-45-357	92	P-24	MC層		IVc	8	片口(C)	L.R	14.2/14	8.2	6.15	三ツ谷式-御殿山式相当
図V-45-358	93	M-24	II層		IVc	3	洗鉢(C)~刷	L.R 夾纈文	-	-	-	三ツ谷式-御殿山式相当
図V-45-359	93	H-26	砂利層 形残層		IVc	33 1	洗鉢(C)	羽状施文 洗線文	24.0	15.4	4.6	三ツ谷式-御殿山式相当
図V-45-360	93	P-26	I層 MC層		IVc	2 5	洗鉢(C)	L.R 洗線文	14.9	5.9	6.2	三ツ谷式-御殿山式相当
図V-45-361	93	P-26	MC層		IVc	6	洗鉢(C)~刷	L.R 洗線文	28.5	-	-	三ツ谷式-御殿山式相当
図V-45-362	93	K-30	I層 MC層		IVc	2 7	洗鉢(C)~刷	R.L 洗線文	-	-	-	三ツ谷式-御殿山式相当
図V-46-363	93	M-23	MC層		IVc	1	洗鉢(C)	L.R 爪形文	-	-	-	三ツ谷式-御殿山式相当
図V-46-364	93	M-23	MC層		IVc	1	洗鉢(C)	L.R 爪形文	-	-	-	三ツ谷式-御殿山式相当
図V-46-365	93	N-22	I層 MC層		IVc	2 1	洗鉢(C)	R.L 刺突文	-	-	-	三ツ谷式-御殿山式相当
図V-46-366	93	K-21	MC層		IVc	1	洗鉢(C)	L.R 爪形文	-	-	-	三ツ谷式-御殿山式相当
図V-46-367	93	O-24	II層 MC層		IVc	2 10	洗鉢(C)	R.L 爪形文	26.3	-	-	三ツ谷式-御殿山式相当
図V-46-368	93	N-24	MC層		IVc	1	洗鉢(C)	L.R 爪形文	-	-	-	三ツ谷式-御殿山式相当
図V-46-369	93	L-21	I層		IVc	1	洗鉢(C)	L.R 爪形文	-	-	-	三ツ谷式-御殿山式相当
図V-46-370	94	N-22	MC層		IVc	1	洗鉢(C)	L.R 爪形文 刺突文	-	-	-	三ツ谷式-御殿山式相当
図V-46-371	94	K-21	MC層		IVc	1	洗鉢(C)	L.R 刺突文	-	-	-	三ツ谷式-御殿山式相当
図V-46-372	94	N-21	MC層		IVc	1	洗鉢(C)	L.R 爪形文 刺突文	-	-	-	三ツ谷式-御殿山式相当
図V-46-373	94	K-21	MC層		IVc	1	洗鉢(C)	R.L 爪形文 刺突文	-	-	-	三ツ谷式-御殿山式相当
図V-46-374	94	K-20	MC層		IVc	1	洗鉢(C)	R.L 爪形文	-	-	-	三ツ谷式-御殿山式相当
図V-46-375	94	K-21	II層		IVc	1	洗鉢(C)	L.R 洗線文 爪形文	-	-	-	三ツ谷式-御殿山式相当
図V-46-376	94	K-20	MC層		IVc	1	洗鉢(C)	R.L 洗線文 爪形文	-	-	-	三ツ谷式-御殿山式相当
図V-46-377	94	M-21	II層		IVc	1	洗鉢(C)	L.R 洗線文 刺突文	-	-	-	三ツ谷式-御殿山式相当
図V-46-378	94	L-21	I層		IVc	9	洗鉢(C)~刷	羽状施文 A伏突	-	-	-	御殿山式-大隅B式

V 西島松5道跡包含層出土の遺物

表V-1 西島松5道跡 包含層揚載土器一覽(9)

図番号	図面番号	包含層 グラツ	道跡名	層位	計17 層	分類	点数	器種 (部位)	地文及び主な調整	口径 (cm)	器高 (cm)	底径 (cm)	備考
図V-46-379	94	L-22		I層		IVc	3	鉢 (口)	L.R 沈線文 刺突文	-	-	-	御殿山式~大洞B式
図V-46-380	94	K-20		MC層		IVc	1	鉢 (口)	羽状縄文 沈線文 輪脊孔	-	-	-	御殿山式~大洞B式
図V-46-381	94	K-21		I層 MC層		IVc	1	鉢 (口)	L.R 沈線文	-	-	-	新築山式~大洞B式
図V-46-382	94	K-20		MC層		IVc	2	鉢 (口)	L.R 沈線文	-	-	-	御殿山式~大洞B式
図V-46-383	94	K-21		I層		IVc	1	鉢 (口)	L.R 沈線文	-	-	-	御殿山式~大洞B式
図V-46-384	94	M-21		MC層		IVc	1	鉢 (口)	L.R 沈線文	-	-	-	御殿山式~大洞B式
図V-46-385	94	M-24		I層		IVc	1	鉢 (口)	L.R 沈線文 A状突起	-	-	-	御殿山式~大洞B式
図V-46-386	94	K-20		MC層		IVc	1	鉢 (口)	L.R 沈線文	-	-	-	御殿山式~大洞B式
図V-46-387	94	M-22		II層		IVc	1	鉢 (口)	羽状縄文 A状突起	-	-	-	御殿山式~大洞B式
図V-47-388	94	P-25		MC層		IVc	1	鉢 (口)	L.R 沈線文 A状突起	-	-	-	御殿山式~大洞B式
図V-47-389	94	P-25		MC層		IVc	1	鉢 (口)	R.L 沈線文	-	-	-	御殿山式~大洞B式
図V-47-390	94	O-21		I層		IVc	1	鉢 (口)	L.R 沈線文 A状突起	-	-	-	御殿山式~大洞B式
図V-47-391	94	L-24		I層		IVc	6	鉢 (口)	L.R 沈線文 系彩文	-	-	-	御殿山式~大洞B式
図V-47-392	94	K-21		I層		IVc	1	鉢 (口)	R.L 沈線文	-	-	-	御殿山式~大洞B式
図V-47-393	94	M-22		MC層		IVc	1	鉢 (口)	L.R 沈線文 系彩文 A状突起	-	-	-	御殿山式~大洞B式
図V-47-394	95	M-21		II層		IVc	1	鉢 (口)	L.R 沈線文 系彩文	-	-	-	御殿山式~大洞B式
図V-47-395	95	M-21		MC層		IVc	1	鉢 (口)	L.R 沈線文 系彩文 突縁	-	-	-	御殿山式~大洞B式
図V-47-396	95	L-22		I層		IVc	1	鉢 (口)	L.R 沈線文 系彩文	-	-	-	御殿山式~大洞B式
図V-47-397	95	O-22		II層		IVc	1	鉢 (口)	L.R 沈線文 系彩文	-	-	-	御殿山式~大洞B式
図V-47-398	95	O-24		MC層		IVc	1	鉢 (口)	L.R 沈線文 系彩文	-	-	-	御殿山式~大洞B式
図V-47-399	95	M-21		II層		IVc	2	鉢 (口)	L.R 沈線文 系彩文	-	-	-	御殿山式~大洞B式
図V-47-400	95	O-22		II層		IVc	4	鉢 (口)	沈線文 B状突起	-	-	-	御殿山式~大洞B式
図V-47-401	95	N-19		I層 MC層		IVc	9 4	鉢 (口~脚)	斜行縄文 沈線文 系彩文	-	-	-	御殿山式~大洞B式
図V-47-402	95	K-21		I層 MC層		IVc	3 5	鉢 (口~脚)	L.R 沈線文 多線文 人指文	17.3	-	-	御殿山式~大洞B式
図V-47-403	95	L-22		I層		IVc	1	鉢 (口)	斜行縄文 沈線文	-	-	-	御殿山式~大洞B式
図V-47-404	95	M-22		MC層		IVc	1	鉢 (口)	L.R 沈線文 系彩文	-	-	-	御殿山式~大洞B式
		M-24	H25	層上1			4						
		L-24					4						
図V-48-405	96	M-23		MC層		IVc	1	鉢 (口)	L.R 沈線文 系彩文	36.0	43.1	7.4	大洞B式
				I層			37						
		M-24		II層			1						
				MC層			170						
		O-24		I層			5						
図V-48-406	96	O-25		MC層		IVc	1	鉢 (口)	R.L 沈線文 系彩文	40.1	-	-	大洞B式
		N-24					12						
							14						
図V-49-407	97	P-25		I層 MC層		IVc	2 87	鉢 (口~脚)	L.R 沈線文 系彩文	42.4	(34.0)	-	大洞B式
図V-49-408	97	O-24		I層 MC層		IVc	13 67	鉢 (口~脚)	R.L 沈線文 系彩文	27.2	(25.7)	-	御殿山式相当
図V-49-409	97	K-21		MC層		IVc	1	鉢 (口)	L.R 沈線文 系彩文	-	-	-	御殿山式相当
		M-24	H25	層上1			1						
図V-50-410	98	M-24		MC層		IVc	1	鉢 (口)	R.L 沈線文	-	-	-	大洞B式
				I層			13						
図V-50-411	98	P-25		MC層		IVc	1	鉢 (口)	L.R 沈線文	-	-	-	大洞B式
		P-26					3						
図V-50-412	98	M-21		II層		IVc	1	鉢 (口)	L.R 沈線文	-	-	-	大洞B式
図V-50-413	98	N-23		MC層		IVc	1	鉢 (口)	L.R 沈線文 斜糸	-	-	-	大洞B式
		N-24					1						
図V-50-414	98	N-24		MC層		IVc	2	鉢 (口)	R.L 沈線文 系彩文	-	-	-	大洞B式
図V-50-415	98	P-25		MC層		IVc	3	鉢 (口)	R.L 沈線文 系彩文	-	-	-	大洞B式
図V-50-416	98	N-21		I層		IVc	1	鉢 (口)	L.R 沈線文 系彩文	-	-	-	大洞B式
図V-50-417	98	N-21		II層		IVc	1	鉢 (口)	L.R 沈線文 系彩文	-	-	-	大洞B式
図V-50-418	99	P-26		MC層		IVc	1	鉢 (口)	L.R 沈線文 貼付文 押形文	-	-	-	大洞B式
図V-50-419	99	P-25		MC層		IVc	1	鉢 (口)	R.L 沈線文 系彩文	-	-	-	大洞B式
図V-50-420	99	P-25		MC層		IVc	2	鉢 (口)	L.R 沈線文	-	-	-	大洞B式
図V-50-421	99	N-24		MC層		IVc	2	鉢 (口)	L.R 沈線文	-	-	-	大洞B式
図V-50-422	99	N-22		II層		IVc	1	鉢 (口)	L.R 沈線文 三文文	-	-	-	大洞B式
図V-50-423	99	K-21		I層		IVc	1	鉢 (口)	L.R 沈線文	-	-	-	大洞B式
図V-50-424	99	O-24		MC層		IVc	7	鉢 (口)	沈線文 貼付文	-	-	-	御殿山式相当
図V-50-425	99	K-20		I層		IVc	1	鉢 (口)	羽状縄文 沈線文	-	-	-	大洞B式
図V-51-426	99	P-26	H26	MC層		IVc	1	鉢 (口)	L.R 沈線文	-	-	-	大洞B式
		N-25		I層			1						
図V-51-427	99	P-26		MC層		IVc	2	鉢 (口)	L.R 沈線文	-	-	-	大洞B式 同一個体
図V-51-428	99	P-26		MC層		IVc	2	鉢 (口)	L.R 沈線文	-	-	-	大洞B式 同一個体
図V-51-429	99	K-21		I層		IVc	9	鉢 (口)	羽状縄文 沈線文 貼付文	-	-	-	三ヶ谷式~御殿山式相当 同一個体
図V-51-430	99	K-21		I層		IVc	4	鉢 (口)	R.L 沈線文 貼付文	-	-	-	
				MC層			3						
図V-51-431	100	L-22		I層		IVc	2	鉢 (口)	L.R 沈線文	-	-	-	大洞B式

表V-1 西島松5遺跡 包合層掲載土器一覧表

図番号	図面番号	発掘層 No.	遺構名	層位	発掘 No.	分類	点数	器種 (部位)	施文及び主な調整	口径 (cm)	器高 (cm)	底径 (cm)	備考
図V-51-432	100	M-22	M.C.層	I層	IVc	3	1	鉢 (口)	L.R. 沈線文	-	-	-	大淵B式
	100	M-22						鉢 (口)	L.R. 沈線文	-	-	-	大淵B式
図V-51-434	100	M-21	M.C.層	I層	IVc	3	1	鉢 (口)	R.L. 沈線文	-	-	-	大淵B式
	100	M-21						鉢 (口)	R.L. 沈線文	-	-	-	大淵B式
図V-51-435	100	M-23	M.C.層	I層	IVc	1	1	鉢 (口)	無文	-	-	-	大淵B式
	100	M-23						鉢 (口)	無文	-	-	-	大淵B式
図V-51-436	100	K-21	M.C.層	II層	IVc	1	3	鉢 (口)	沈線文 貼付層	-	-	-	大淵B式
	100	K-20						鉢 (口)	沈線文	-	-	-	大淵B式
図V-51-437	100	R-20	M.C.層	I層	IVc	3	1	海貝 (口)	沈線文	-	-	-	大淵B式
	100	M-21						海貝 (口)	羽状線文 沈線文 爪形文	-	-	-	大淵B式
図V-51-439	100	N-24	M.C.層	I層	IVc	8	1	鉢 (口)	R.L. 沈線文	18.5	-	-	大淵B式
	100	O-24						鉢 (口)	R.L. 沈線文	18.5	-	-	大淵B式
図V-52-440	101	P-23	M.C.層	II層	IVc	1	46	海貝	沈線文 三叉文 多岐文	-	-	-	11.9
	101	P-24						海貝	沈線文 三叉文 多岐文	-	-	-	11.9
図V-52-441	101	P-24	M.C.層	II層	IVc	7	1	海貝 (口)	沈線文 三叉文 多岐文	-	-	-	御殿山式相当 同一器体
	101	M-22						鉢 (口)	R.L. 沈線文	27.1	-	-	堂林式相当
図V-52-442	101	O-18	M.C.層	I層	IVc	4	2	鉢 (口)	R.L. 沈線文	-	-	-	三ツ谷式-御殿山式相当
	101	P-18						鉢 (口)	R.L. 沈線文	-	-	-	三ツ谷式-御殿山式相当
図V-52-443	101	F-15	M.C.層	II層	IVc	1	3	鉢 (口)	R.L. 沈線文	-	-	-	三ツ谷式-御殿山式相当
	101	N-17						鉢 (口)	R.L. 沈線文	-	-	-	三ツ谷式-御殿山式相当
図V-52-444	102	N-18	M.C.層	I層	IVc	1	8	鉢 (口)	L.R. 沈線文 貼付層	-	-	-	三ツ谷式-御殿山式相当
	102	O-18						鉢 (口)	L.R. 沈線文 貼付層	-	-	-	三ツ谷式-御殿山式相当
図V-52-445	102	N-25	I層	IVc	1	2	鉢 (口)	L.R. 沈線文	-	-	-	三ツ谷式-御殿山式相当	
	102	P-24					鉢 (口)	L.R. 沈線文	-	-	-	三ツ谷式-御殿山式相当	
図V-52-446	102	N-25	M.C.層	I層	IVc	1	5	鉢 (口)	L.R. 沈線文	-	-	-	三ツ谷式-御殿山式相当
	102	L-24						鉢 (口)	L.R. 沈線文	-	-	-	三ツ谷式-御殿山式相当
図V-52-447	102	O-24	M.C.層	I層	IVc	4	1	鉢 (口)	R.L. 沈線文 突瘤文 爪形文	-	-	-	三ツ谷式-御殿山式相当
	102	L-24						鉢 (口)	R.L. 沈線文 突瘤文 爪形文	-	-	-	三ツ谷式-御殿山式相当
図V-53-448	102	M-24	M.C.層	I層	IVc	8	4	鉢 (口)	R.L.L.R. 沈線文 三叉文 刻み	15.0	10.2	8.0	大淵B式
	102	N-24						鉢 (口)	R.L.L.R. 沈線文 三叉文 刻み	15.0	10.2	8.0	大淵B式
図V-53-449	102	M-25	M.C.層	II層	IVc	13	5	鉢 (口)	羽状線文 沈線文	19.4	9.1	4.5	三ツ谷式-御殿山式相当
	102	N-26						鉢 (口)	羽状線文 沈線文	19.4	9.1	4.5	三ツ谷式-御殿山式相当
図V-53-450	102	O-22	II層	IVc	8	1	鉢 (口)	羽状線文 沈線文 貼付層	-	-	6.1	-	三ツ谷式-御殿山式相当
	102	P-27					鉢 (口)	L.R. 沈線文 三叉文	11.5	8.8	4.1	三ツ谷式-御殿山式相当	
図V-53-451	102	M-25	M.C.層	II層	IVc	4	3	鉢 (口)	L.R. 沈線文 三叉文	13.4	6.6	-	三ツ谷式-御殿山式相当
	102	N-25						鉢 (口)	L.R. 沈線文	13.4	6.6	-	三ツ谷式-御殿山式相当
図V-53-452	103	M-16	I層	IVc	6	3	鉢 (口)	L.R. 沈線文	9.9	6.3	3.9	三ツ谷式-御殿山式相当	
	103	L-28					鉢 (口)	L.R. 沈線文	9.9	6.3	3.9	三ツ谷式-御殿山式相当	
図V-53-453	103	S-26	II層	IVc	6	3	鉢 (口)	羽状線文 沈線文	4.6 (4.7)	4.8	2.8	-	三ツ谷式-御殿山式相当
	103	M-33					鉢 (口)	羽状線文 沈線文	4.6 (4.7)	4.8	2.8	-	三ツ谷式-御殿山式相当
図V-53-454	103	L-28	II層	IVc	5	3	鉢 (口)	沈線文 羽状線文	4.6 (4.7)	4.8	2.8	-	三ツ谷式-御殿山式相当
	103	S-26					鉢 (口)	羽状線文 沈線文	4.6 (4.7)	4.8	2.8	-	三ツ谷式-御殿山式相当
図V-53-455	103	S-26	II層	IVc	3	1	鉢 (口)	羽状線文 沈線文	-	-	-	三ツ谷式-御殿山式相当	
	103	M-33					鉢 (口)	羽状線文 沈線文	-	-	-	三ツ谷式-御殿山式相当	
図V-53-456	103	P-24	M.C.層	II層	IVc	1	1	鉢 (口)	沈線文 貼付層	-	-	-	三ツ谷式-御殿山式相当
	103	P-26						鉢 (口)	沈線文 貼付層	-	-	-	三ツ谷式-御殿山式相当
図V-53-457	103	S-26	M.C.層	II層	IVc	3	2	鉢 (口)	沈線文 刻み	11.3	6.6	3.8	三ツ谷式-御殿山式相当
	103	S-26						鉢 (口)	沈線文 刻み	11.3	6.6	3.8	三ツ谷式-御殿山式相当
図V-53-458	103	S-26	II層	IVc	4	1	鉢 (口)	沈線文 刻み	9.9	5.4	3.6	三ツ谷式-御殿山式相当	
	103	M-19					鉢 (口)	沈線文 刻み	9.9	5.4	3.6	三ツ谷式-御殿山式相当	
図V-53-459	103	F-17	M.C.層	II層	IVc	1	3	鉢 (口)	沈線文 刻み	-	-	-	三ツ谷式-御殿山式相当
	103	P-18						鉢 (口)	沈線文 刻み	-	-	-	三ツ谷式-御殿山式相当
図V-53-460	103	O-16	II層	IVc	2	1	海貝 (口)	沈線文 刻み	-	-	-	三ツ谷式-御殿山式相当	
	103	P-16					海貝 (口)	沈線文 刻み	-	-	-	三ツ谷式-御殿山式相当	
図V-53-461	103	F-17	II層	IVc	2	1	海貝 (口)	沈線文 刻み	-	-	-	三ツ谷式-御殿山式相当	
	103	P-17					海貝 (口)	沈線文 刻み	-	-	-	三ツ谷式-御殿山式相当	
図V-53-462	103	N-24	M.C.層	I層	IVc	3	1	海貝 (口)	羽状線文 沈線文 刻み 突瘤文	-	-	-	三ツ谷式-御殿山式相当
	103	M-20						海貝 (口)	羽状線文 沈線文 刻み 突瘤文	-	-	-	三ツ谷式-御殿山式相当
図V-53-463	103	M-25	M.C.層	I層	IVc	1	1	鉢 (口)	沈線文 三叉文	-	-	-	三ツ谷式-御殿山式相当
	103	N-25						鉢 (口)	沈線文 三叉文	-	-	-	三ツ谷式-御殿山式相当
図V-53-464	103	N-24	M.C.層	I層	IVc	3	1	鉢 (口)	L.R. 沈線文	-	-	-	三ツ谷式-御殿山式相当
	103	O-24						鉢 (口)	L.R. 沈線文	-	-	-	三ツ谷式-御殿山式相当
図V-53-465	103	K-23	M.C.層	II層	IVc	2	1	鉢 (口)	沈線文	-	-	-	三ツ谷式-御殿山式相当
	103	K-20						鉢 (口)	L.R. 沈線文	-	-	-	三ツ谷式-御殿山式相当
図V-53-466	104	L-19	M.C.層	II層	IVc	4	1	鉢 (口)	沈線文	14.0	-	-	三ツ谷式-御殿山式相当
	104	P-26						鉢 (口)	沈線文	14.0	-	-	三ツ谷式-御殿山式相当
図V-53-467	104	L-21	I層	IVc	2	1	鉢 (口)	羽状線文 沈線文	-	-	-	堂林式相当	
	104	K-23					鉢 (口)	羽状線文 沈線文	-	-	-	堂林式相当	
図V-53-470	104	K-23	I層	IVc	5	1	鉢 (口)	L.R. 沈線文 刻み	-	-	-	三ツ谷式-御殿山式相当	
	104	N-22					鉢 (口)	L.R. 沈線文 貼付層	-	-	-	三ツ谷式-御殿山式相当	
図V-53-471	104	K-20	M.C.層	II層	IVc	1	1	鉢 (口)	R.L. 沈線文	-	-	-	三ツ谷式-御殿山式相当
	104	M-22						鉢 (口)	R.L. 沈線文	-	-	-	三ツ谷式-御殿山式相当
図V-53-472	104	M-22	II層	IVc	1	1	鉢 (口)	L.R. 沈線文 三叉文	-	-	-	三ツ谷式-御殿山式相当	
	104	L-19					鉢 (口)	L.R. 沈線文 三叉文	-	-	-	三ツ谷式-御殿山式相当	
図V-53-473	104	M-19	II層	IVc	1	1	鉢 (口)	L.R. 沈線文	-	-	-	地532と同一器体	
	104	M-19					鉢 (口)	L.R. 沈線文	-	-	-	三ツ谷式-御殿山式相当	
図V-54-475	105	M-31	M.C.層	I層	IVc	2	1	鉢 (口)	無文	5.8	5.3	2.9	三ツ谷式-御殿山式相当
	105	M-31						鉢 (口)	無文	5.8	5.3	2.9	三ツ谷式-御殿山式相当

V 西島松5遺跡包含層出土の遺物

表V-1 西島松5遺跡 包含層掘載土器一覽(1)

図番号	図取番号	図の名称 プラット	遺構名	層位	図27 層位	分類	点数	器種 (部位)	地文及び主な調整	口径 (cm)	器高 (cm)	底径 (cm)	備考		
図V-54-476	106	N-22		上層		IVc	3	鉢(宛)	無文	7.1	4.6	3.1	三ツ谷式-御殿山式相当		
				MC層											
図V-54-477	105	K-25		上層		IVc	8	鉢(宛)	無文	8.5	6.0	3.0	三ツ谷式-御殿山式相当		
				MC層											
図V-54-478	104	O-24				IVc	1	鉢(口)	無文	-	-	-	三ツ谷式-御殿山式相当		
図V-54-479	104	M-24	H区	層上1		IVc	6	鉢(宛)	無文	20.0	6.9	6.0	三ツ谷式-御殿山式相当		
				1層											
図V-54-480	104	M-21				IVc	2	鉢(宛)	無文	14.5	6.0	7.2	三ツ谷式-御殿山式相当		
図V-54-481	104	K-21				IVc	2	鉢(宛)	無文	-	-	-	三ツ谷式-御殿山式相当		
図V-54-482	104	N-24		MC層		IVc	3	鉢(宛)	無文 沈線文	17.6	8.7	8.4	三ツ谷式-御殿山式相当		
				O-24											
図V-54-483	104	K-21				IVc	1	鉢(口)	無文 A状突起	-	-	-	三ツ谷式-御殿山式相当		
図V-54-484	104	N-21				IVc	3	鉢(口-部)	無文	-	-	-	三ツ谷式-御殿山式相当		
図V-54-485	104	N-24				IVc	1	鉢(口)	無文	-	-	-	三ツ谷式-御殿山式相当		
図V-54-486	104	N-24				IVc	1	鉢(口)	無文	-	-	-	三ツ谷式-御殿山式相当		
図V-54-487	104	K-21				IVc	1	鉢(口)	無文 刻み	-	-	-	三ツ谷式-御殿山式相当		
図V-54-488	104	N-22				IVc	1	鉢(口)	無文	-	-	-	三ツ谷式-御殿山式相当		
図V-54-489	104	M-21				IVc	3	鉢(口)	無文 A状突起	-	-	-	三ツ谷式-御殿山式相当		
図V-54-490	104	N-22				IVc	1	鉢(口)	無文 貼付骨	-	-	-	三ツ谷式-御殿山式相当		
図V-54-491	104	N-24				IVc	1	鉢(口)	無文 刻み	-	-	-	三ツ谷式-御殿山式相当		
図V-54-492	104	N-21				IVc	1	鉢(口)	無文 貼付骨	-	-	-	三ツ谷式-御殿山式相当		
図V-54-493	104	M-24				IVc	1	鉢(口)	無文 L.R 沈線文	-	-	-	三ツ谷式-御殿山式相当		
図V-54-494	104	M-22				IVc	1	鉢(口)	無文 A状突起	-	-	-	三ツ谷式-御殿山式相当		
図V-54-495	104	N-22				IVc	1	鉢(口)	無文 A状突起	-	-	-	三ツ谷式-御殿山式相当		
図V-54-496	104	O-21				IVc	3	鉢(口)	無文 A状突起	-	-	-	三ツ谷式-御殿山式相当		
図V-54-497	105	P-25		1層		IVc	10	片口(口)	無文	21.3	8.7	5.5	三ツ谷式-御殿山式相当		
				P-26											
図V-54-498	105	L-19				IVc	2	付付鉢	無文	-	-	-	三ツ谷式-御殿山式相当		
図V-54-499	106	T-24	土器集中			IVc	19	鉢(口)	R.L	-	-	-	三ツ谷式-御殿山式相当		
図V-55-500	105	N-22				IVc	11	鉢(口)	羽状編文	-	-	-	7.0	三ツ谷式-御殿山式相当	
図V-55-501	106	K-21				IVc	1	鉢(口)	R.L	-	-	-	9.5	三ツ谷式-御殿山式相当	
図V-55-502	106	M-21				IVc	1	鉢(口)	無文	-	-	-	-	三ツ谷式-御殿山式相当	
図V-55-503	106	M-23				IVc	1	鉢(口)	底面貫通孔	-	-	-	-	三ツ谷式-御殿山式相当	
図V-55-504	106	L-19				IVc	2	鉢(口)	底面貫通孔	-	-	-	-	7.5	三ツ谷式-御殿山式相当
図V-55-505	106	K-21				IVc	1	鉢(口)	底面貫通孔	-	-	-	-	-	三ツ谷式-御殿山式相当
図V-55-506	106	K-21				IVc	2	鉢(口)	無文	-	-	-	-	6.7	三ツ谷式-御殿山式相当
図V-55-507	106	P-24				IVc	1	鉢(口)	L.R	-	-	-	-	5.1	三ツ谷式-御殿山式相当
図V-55-508	106	N-24				IVc	1	鉢(口)	無文	-	-	-	-	3.4	三ツ谷式-御殿山式相当
図V-55-509	106	K-21				IVc	1	鉢(口)	R.L	-	-	-	-	4.2	三ツ谷式-御殿山式相当
図V-55-510	106	P-24				IVc	2	鉢(口)	沈線文 爪形文	-	-	-	-	3.7	三ツ谷式-御殿山式相当
図V-55-511	106	K-20				IVc	2	鉢(口)	無文 R.L 爪形文	-	-	-	-	5.1	三ツ谷式-御殿山式相当
図V-55-512	106	K-21				IVc	1	鉢(口)	L.R	-	-	-	-	4.0	三ツ谷式-御殿山式相当
図V-55-513	106	M-24				IVc	1	鉢(口)	無文 R.L 沈線文	-	-	-	-	4.8	三ツ谷式-御殿山式相当
図V-55-514	106	M-24				IVc	1	鉢(口)	L.R	-	-	-	-	2.7	三ツ谷式-御殿山式相当
図V-55-515	106	K-20				IVc	1	鉢(口)	無文	-	-	-	-	4.9	三ツ谷式-御殿山式相当
図V-55-516	106	O-21				IVc	1	鉢(口)	L.R 刷文	-	-	-	-	3.0	三ツ谷式-御殿山式相当
図V-55-517	106	N-24				IVc	2	鉢(口)	無文 沈線文	-	-	-	-	8.4	三ツ谷式-御殿山式相当
図V-55-518	106	K-21		1層		IVc	1	鉢(口)	沈線文	-	-	-	3.0	三ツ谷式-御殿山式相当	
				MC層											
図V-55-519	106	K-21		1層		IVc	1	鉢(口)	無文	-	-	-	1.5	三ツ谷式-御殿山式相当	
				MC層											
図V-55-520	106	K-21				IVc	1	鉢(口)	無文	-	-	-	-	2.7	三ツ谷式-御殿山式相当
図V-55-521	106	K-20				IVc	2	鉢(口)	沈線文 刻み	-	-	-	-	5.1	三ツ谷式-御殿山式相当
図V-55-522	106	K-21				IVc	1	鉢(口)	沈線文 刻み	-	-	-	-	4.0	三ツ谷式-御殿山式相当
図V-55-523	106	N-24				IVc	2	鉢(口)	沈線文	-	-	-	-	1.8	三ツ谷式-御殿山式相当
図V-55-524	106	K-16				IVc	5	鉢(口)	沈線文 総刷り	-	-	-	-	4.2	三ツ谷式-御殿山式相当
図V-56-525	106	M-23		1層		IVc	2	注口 (口-側)	沈線文	-	8.9	-	-	三ツ谷式-御殿山式相当	
				N-22											
図V-56-526	106	K-20		1層		IVc	14	蓋 (口-側)	無文	11.5	13.3	-	大冨B式		
				MC層											
図V-56-527	107	M-21		1層		IVc	1	蓋 (口-側)	無文	12.5	(14.0)	-	大冨B式		
				MC層											
図V-56-528	107	O-22		1層		IVc	10	蓋(口-側)	L.R 沈線文 円形竹管文	14.3	(11.1)	-	三ツ谷式-御殿山式相当		
				K-22											
図V-56-529	107	L-24		1層		IVc	2	蓋(口-側)	羽状編文 沈線文 圧縮文	10.6	(12.1)	-	三ツ谷式-御殿山式相当		
				1層											
図V-56-530	106	M-23		1層		IVc	21	蓋(口-側)	L.R 沈線文	4.6	(10.0)	-	三ツ谷式-御殿山式相当		
				MC層											
図V-56-531	107	P-25		1層		IVc	2	蓋(口)	R.L L.R	11.1	(5.7)	-	三ツ谷式-御殿山式相当		
				Q-25											
図V-56-532	108	M-19		1層		IVc	4	蓋(口-側)	L.R 沈線文	15.0	-	-	No474と同一個体 三ツ谷式-御殿山式相当		
				MC層											

表V-1 西島松5遺跡 包含層掲載土器一覽②

図番号	図取番号	図取範囲 フラット	遺跡名	階位	計測 番号	分類	点数	器種 (部位)	地文及び主な調整	口径 (cm)	器高 (cm)	底径 (cm)	備考
図V-56-533	108	N-23		ⅡB層		Ⅱc	2	壺(口縁)	無文 沈線文 貼付層	15.0	-	-	大割B式
				ⅡC層			1						
				ⅡD層			1						
図V-56-534	108	K-22		Ⅰ層		Ⅱc	2	壺(口縁)	無文 貼付層	15.0	-	-	大割B式
				Ⅱ層			1						
				Ⅲ層			1						
図V-56-535	107	M-21		Ⅰ層		Ⅱc	4	壺(口縁)	R.L. 沈線文 刷み	4.2	-	-	三ツ谷式-御殿山式相当
				Ⅱ層			1						
				Ⅲ層			1						
図V-56-536	106	N-24		Ⅰ層		Ⅱc	1	壺 (口縁)	沈線文 刷み	-	-	-	三ツ谷式-御殿山式相当
				Ⅱ層			1						
				Ⅲ層			8						
図V-57-537	108	T-20		Ⅱ層		Ⅱc	1	壺(口縁)	R.L. 沈線文 貼付層 貼付層 刷み	-	-	-	三ツ谷式-御殿山式相当
				Ⅲ層			1						
				Ⅳ層			1						
図V-57-538	106	P-20		ⅡC層		Ⅱc	1	壺(口縁)	R.L. 沈線文 貼付層 貼付層 刷み	-	-	-	三ツ谷式-御殿山式相当
				Ⅲ層			1						
				Ⅳ層			1						
図V-57-539	108	K-25	H25	Ⅱ層		Ⅱc	1	壺(口縁)	R.L. 沈線文 貼付層	-	-	-	三ツ谷式-御殿山式相当
				Ⅲ層			2						
				Ⅳ層			2						
図V-57-540	106	M-24		ⅡC層		Ⅱc	5	壺(口縁)	R.L. 沈線文 貼付層	-	-	-	三ツ谷式-御殿山式相当
				Ⅲ層			3						
				Ⅳ層			2						
図V-57-541	108	O-25		ⅡC層		Ⅱc	3	壺(口縁)	R.L. 沈線文 貼付層	-	-	-	三ツ谷式-御殿山式相当
				Ⅲ層			2						
				Ⅳ層			1						
図V-57-542	108	O-25		ⅡC層		Ⅱc	1	壺 (口縁)	R.L. 沈線文 貼付層	-	-	-	三ツ谷式-御殿山式相当
				Ⅲ層			1						
				Ⅳ層			1						
図V-57-543	108	O-25		ⅡB層		Ⅱc	1	壺 (口縁)	R.L. 沈線文 貼付層	-	-	-	三ツ谷式-御殿山式相当
				Ⅲ層			3						
				Ⅳ層			1						
図V-57-544	108	O-21		Ⅱ層		Ⅱc	3	壺(口縁)	R.L. 沈線文	-	-	-	三ツ谷式-御殿山式相当
				Ⅲ層			1						
				Ⅳ層			1						
図V-57-545	108	N-21		Ⅰ層		Ⅱc	1	壺(口縁)	無文	-	-	-	三ツ谷式-御殿山式相当
				Ⅱ層			1						
				Ⅲ層			1						
図V-57-546	108	N-21		Ⅰ層		Ⅱc	1	壺(口縁)	無文	-	-	-	三ツ谷式-御殿山式相当
				Ⅱ層			2						
				Ⅲ層			2						
図V-57-547	108	Q-25		ⅡC層		Ⅱc	2	壺(口縁)	沈線文 刷み	-	-	-	三ツ谷式-御殿山式相当
				Ⅲ層			3						
				Ⅳ層			1						
図V-57-548	108	M-24		ⅡC層		Ⅱc	3	壺(口縁)	無文 貼付層	-	-	-	三ツ谷式-御殿山式相当
				Ⅲ層			1						
				Ⅳ層			1						
図V-57-549	108	M-24		ⅡC層		Ⅱc	1	壺(口縁)	沈線文	-	-	-	三ツ谷式-御殿山式相当
				Ⅲ層			1						
				Ⅳ層			1						
図V-57-550	108	M-24		ⅡC層		Ⅱc	1	壺(口縁)	沈線文	-	-	-	三ツ谷式-御殿山式相当
				Ⅲ層			1						
				Ⅳ層			1						
図V-57-551	108	M-24		ⅡC層		Ⅱc	1	壺(口縁)	沈線文	-	-	-	三ツ谷式-御殿山式相当
				Ⅲ層			1						
				Ⅳ層			1						
図V-57-552	108	O-21		Ⅰ層		Ⅱc	1	壺(口縁)	L.R. 沈線文 貫通孔	-	-	-	三ツ谷式-御殿山式相当
				Ⅱ層			1						
				Ⅲ層			1						
図V-57-553	108	O-21		Ⅰ層		Ⅱc	1	壺(口縁)	L.R. 沈線文	-	-	-	三ツ谷式-御殿山式相当
				Ⅱ層			1						
				Ⅲ層			1						
図V-57-554	109	M-24	H25	Ⅱ層		Ⅱc	1	壺(口縁)	無文	-	10.0	3.4	大割B式
				Ⅲ層			17						
				Ⅳ層			12						
				Ⅴ層			2						
				Ⅵ層			1						
				Ⅶ層			6						
図V-57-555	109	O-24		ⅡC層		Ⅱc	3	壺(口縁)	R.L. 沈線文	-	-	-	三ツ谷式-御殿山式相当
				Ⅲ層			6						
				Ⅳ層			2						
図V-57-556	109	L-19		ⅡC層		Ⅱc	6	壺(口縁)	無文	-	7.0	4.5	三ツ谷式-御殿山式相当
				Ⅲ層			2						
				Ⅳ層			2						
図V-57-557	109	N-24		ⅡC層		Ⅱc	2	壺(口縁)	L.R.	-	-	-	三ツ谷式-御殿山式相当
				Ⅲ層			1						
				Ⅳ層			14						
図V-57-558	109	P-26		ⅡB層		Ⅱc	1	壺(口縁)	無文	-	-	-	三ツ谷式-御殿山式相当
				Ⅲ層			1						
				Ⅳ層			1						
図V-58-559	109	N-21		ⅡC層		Ⅱc	1	壺(口縁)	無文	-	-	-	三ツ谷式-御殿山式相当
				Ⅲ層			15						
				Ⅳ層			1						
図V-58-560	109	K-20		ⅡC層		Ⅱc	8	壺(口縁)	無文	-	-	-	大割B式
				Ⅲ層			12						
				Ⅳ層			1						
図V-58-561	109	K-21		ⅡC層		Ⅱc	12	壺(口縁)	無文	-	-	-	三ツ谷式-御殿山式相当
				Ⅲ層			4						
				Ⅳ層			4						
図V-58-562	109	L-22		ⅡC層		Ⅱc	4	壺(口縁)	沈線文	-	-	-	三ツ谷式-御殿山式相当
				Ⅲ層			2						
				Ⅳ層			2						
図V-58-563	110	L-22		Ⅰ層		Ⅱc	2	壺(口縁)	無文	-	-	-	三ツ谷式-御殿山式相当
				Ⅱ層			1						
				Ⅲ層			1						
図V-58-564	110	K-20		ⅡC層		Ⅱc	1	壺(口縁)	無文	-	-	-	大割B式
				Ⅲ層			1						
				Ⅳ層			1						
図V-58-565	110	M-22		ⅡC層		Ⅱc	1	壺(口縁)	無文	-	-	-	大割B式
				Ⅲ層			3						
				Ⅳ層			3						
図V-58-566	110	L-25		Ⅱ層		Ⅱc	3	壺(口縁)	無文	-	-	-	三ツ谷式-御殿山式相当
				Ⅲ層			2						
				Ⅳ層			2						
図V-58-567	110	K-21		Ⅰ層		Ⅱc	2	壺(口縁)	無文	-	-	-	三ツ谷式-御殿山式相当
				Ⅱ層			3						
				Ⅲ層			3						
図V-58-568	110	K-21		ⅡC層		Ⅱc	3	壺(口縁)	沈線文 刷み 三文文	-	-	-	三ツ谷式-御殿山式相当
				Ⅲ層			1						
				Ⅳ層			1						
図V-58-569	110	K-21		Ⅱ層		Ⅱc	1	壺(口縁)	沈線文	-	-	-	三ツ谷式-御殿山式相当
				Ⅲ層			1						
				Ⅳ層			1						
図V-58-570	110	L-21		Ⅰ層		Ⅱc	1	壺(口縁)	R.L. 沈線文	-	-	-	三ツ谷式-御殿山式相当
				Ⅱ層			1						
				Ⅲ層			1						
図V-58-571	110	M-19		ⅡB層		Ⅱc	1	壺(口縁)	L.R. 沈線文 三文文	-	-	-	三ツ谷式-御殿山式相当
				Ⅲ層			9						
				Ⅳ層			9						
図V-58-572	110	Q-18		Ⅰ層		Ⅱc	9	壺(口縁)	L.R. 沈線文 貼付層	-	-	-	三ツ谷式-御殿山式相当
				Ⅱ層			1						
				Ⅲ層			1						
図V-58-573	110	P-24		ⅡC層		Ⅱc	1	壺(口縁)	L.R. 沈線文	-	-	-	三ツ谷式-御殿山式相当
				Ⅲ層			1						
				Ⅳ層			1						
図V-58-574	110	N-24		ⅡC層		Ⅱc	1	壺(口縁)	L.R. 沈線文 三文文	-	-	-	三ツ谷式-御殿山式相当
				Ⅲ層			1						
				Ⅳ層			1						
図V-58-575	110	N-24		ⅡC層		Ⅱc	2	壺(口縁)	R.L. 沈線文 準乳土器 刷み	-	-	-	三ツ谷式-御殿山式相当
				Ⅲ層			1						
				Ⅳ層			1						
図V-58-576	110	S-15		Ⅱ層		Ⅱc	1	壺(口縁)	L.R. 沈線文	-	-	-	三ツ谷式-御殿山式相当
				Ⅲ層			1						
				Ⅳ層			1						
図V-58-577	110	T-20		Ⅱ層		Ⅱc	2	壺(口縁)	沈線文貼付層 刷み	-	-	-	三ツ谷式-御殿山式相当
				Ⅲ層			1						
				Ⅳ層			1						
図V-58-578	110	O-29		ⅡB層		Ⅱc	1	壺(口縁)	沈線文 貼付層 刷み	-	-	-	三ツ谷式-御殿山式相当
				Ⅲ層			1						
				Ⅳ層			1						
図V-58-579	110	N-24		ⅡC層		Ⅱc	2	壺(口縁)	L.R. 沈線文 貼付層	-	-	-	三ツ谷式-御殿山式相当
				Ⅲ層			1						
				Ⅳ層			1						
図V-58-580	110	K-21		Ⅰ層		Ⅱc	2	壺(口縁)	L.R. 沈線文 刷み	-	-	-	三ツ谷式-御殿山式相当
				Ⅱ層			1						
				Ⅲ層			1						
図V-58-581	110	K-20		Ⅰ層		Ⅱc	1	壺(口縁)	L.R. 沈線文	-	-	-	三ツ谷式-御殿山式相当
				Ⅱ層			1						
				Ⅲ層			1						
図V-59-583	110	N-25		ⅡB層		Ⅱc	2	壺(口縁)	R.L. 沈線文 貼付層	-	-	-	三ツ谷式-御殿山式相当
				Ⅲ層			2						
				Ⅳ層			2						
図V-59-584	110	N-21		ⅡC層		Ⅱc	1	壺(口縁)	多筒文 沈線文	-	-	-	三ツ谷式-御殿山式相当
				Ⅲ層			1						
				Ⅳ層			1						
図V-59-585	110	M-21		ⅡC層		Ⅱc	1	壺(口縁)	多筒文 沈線文	-	-	-	三ツ谷式-御殿山式相当
				Ⅲ層			1						
				Ⅳ層			1						
図V-59-586	110	O-21		Ⅱ層		Ⅱc	1	壺(口縁)	L.R. 沈線文 貼付層	-	-	-	三ツ谷式-御殿山式相当
				Ⅲ層			1						
				Ⅳ層			1						

表V-1 西島松5遺跡 包含層掘載土器一覽(13)

図番号	図説番号	図説名称	遺物名	層位	図12の番号	分類	点数	器種(部位)	地文及び主な装飾	口径(cm)	器高(cm)	底径(cm)	備考
図V-59-587	110	L-21 M-21		I層		IVc	1	器(脚)	羽状横文 沈線文 刻み	-	-	-	三ツ谷式~御殿山式相当
図V-59-588	110	N-21	MC器			IVc	3	器(脚)	横文 沈線文 貼付文	-	-	-	三ツ谷式~御殿山式相当
図V-59-589	110	P-26	MC器			IVc	1	器(脚)	横文	-	-	-	三ツ谷式~御殿山式相当
図V-59-590	110	S-15	II器			IVc	1	器(脚)	L.R 沈線文	-	-	-	三ツ谷式~御殿山式相当
図V-59-591	110	N-23	MC器			IVc	2	器(脚)	沈線文 刻み	-	-	-	三ツ谷式~御殿山式相当
図V-59-592	110	Q-20	H20 II器			IVc	1			-	-	-	
			I層			IVc	1	注口(脚)	横文	-	-	-	三ツ谷式~御殿山式相当
			MC器				3			-	-	-	
図V-59-593	110	P-25	MC器			IVc	3	注口(脚)	沈線文	-	-	-	大淵B式
							1			-	-	-	
図V-59-594	110	P-25	MC器			IVc	2	注口(脚)	沈線文	-	-	-	赤形 三ツ谷式~御殿山式相当
							3			-	-	-	
図V-59-595	111	O-18		II層		IVc	1	注口(脚)	R.L 沈線文	-	-	-	赤形 三ツ谷式~御殿山式相当
			II層				3			-	-	-	
図V-59-596	111	M-22	II層			IVc	1	注口(口付式)	沈線文 貼付文	-	-	-	三ツ谷式~御殿山式相当
図V-59-597	111	N-21	MC器			IVc	1	注口(口付式)	多横文 沈線文	-	-	-	丸58と同一器体 三ツ谷式~御殿山式相当
図V-59-598	111	L-22	I層			IVc	1	注口(口付式)	沈線文	-	-	-	三ツ谷式~御殿山式相当
図V-59-599	111	K-20	MC器			IVc	1	注口(口付式)	R.L 沈線文 刻み	-	-	-	三ツ谷式~御殿山式相当
図V-59-600	111	N-22	MC器			IVc	1	注口(口付式)	多横文	-	-	-	三ツ谷式~御殿山式相当
図V-59-601	111	K-22	I層			IVc	1	注口(口付式)	L.R 沈線文	-	-	-	三ツ谷式~御殿山式相当
図V-59-602	111	O-18	I層			IVc	1	注口(口付式)	横文	-	-	-	三ツ谷式~御殿山式相当
図V-59-603	111	P-24	MC器			IVc	1	注口(口付式)	横文	-	-	-	三ツ谷式~御殿山式相当
図V-59-604	111	M-21	I層			IVc	1	注口(口付式)	横文	-	-	-	三ツ谷式~御殿山式相当
図V-59-605	111	M-22	MC器			IVc	1	注口(口付式)	横文	-	-	-	三ツ谷式~御殿山式相当
図V-59-606	111	N-22	MC器			IVc	1	注口(口付式)	横文	-	-	-	三ツ谷式~御殿山式相当
図V-59-607	111	M-22	I層			IVc	1	注口(口付式)	横文 貼付文	-	-	-	三ツ谷式~御殿山式相当
図V-59-608	111	K-20	MC器			IVc	1	注口(口付式)	沈線文	-	-	-	三ツ谷式~御殿山式相当
図V-59-609	111	O-18	MC器			IVc	1	注口(口付式)	横文	-	-	-	三ツ谷式~御殿山式相当
図V-59-610	111	K-21	I層			IVc	3	注口(脚)	乳房状突起	-	-	-	三ツ谷式相当 加藤山式相当
図V-59-611	111	M-20	I層			IVc	1	脚(口一處)	羽状横文 沈線文 三叉文	(9.6)	(5.0)	-	三ツ谷式~御殿山式相当
図V-59-612	111	M-25	MC器			IVc	4	脚(下部)	横文 沈線文	-	-	-	三ツ谷式~御殿山式相当
図V-59-613	111	Q-25	MC器			IVc	2	器(脚一處)	R.L沈線文 三叉文	-	-	-	三ツ谷式~御殿山式相当 すかし彫り
図V-60-614	112	M-31	MC器			Vb	1	器(口)	L.R 刻み	-	-	-	陶器中層 該当中大淵式相当
図V-60-615	112	L-19	II層			Vb	1	器(口一處)	沈線文 刻み	-	-	-	該当中大淵式相当
図V-60-616	112	L-19	II層			Vb	1	器(脚)	沈線文 条痕文	-	-	-	該当中大淵式相当
図V-60-617	112	P-43	MC器			Vb	1	器(脚)	沈線文	-	-	-	該当中大淵式相当
図V-60-618	112	L-36	II層			Vb	1	器(脚)	L.R	-	-	-	大淵C2式相当
図V-60-619	112	O-42	II層			Vb	1	器(脚)	L.R	-	-	-	大淵C2式相当
図V-60-620	112	O-42	II層			Vb	1	器(脚)	L.R	-	-	-	大淵C2式相当
図V-60-621	112	L-19	II層			Vb	1	器(脚)	L.R	-	-	-	大淵C2式相当
図V-60-622	112	L-19	II層			Vb	4	器(脚)	条痕	-	-	-	大淵C2式相当
図V-60-623	112	P-18	II層			Vb	3	器(脚)	L.R	-	-	-	大淵C2式相当
図V-60-624	112	L-19	II層			Vb	2	器(脚)	L.R	-	-	-	大淵C2式相当
図V-60-625	112	P-18	MC器			Vb	1	器(脚)	L.R 横線文	-	-	-	大淵C2式相当
図V-60-626	112	P-42	II層			Vb	1	洗鉢(口)	L.R 貫通孔	-	-	-	大淵C2式相当
図V-60-627	112	P-43	II層			Vb	1	洗鉢(口)	貫通孔	-	-	-	大淵C2式相当
図V-60-628	112	N-34	I層			Vb	1	洗鉢(口)	L.R	-	-	-	大淵C2式相当
図V-60-629	112	N-34	II層			Vb	1	洗鉢(口)	L.R 刻み	-	-	-	大淵C2式相当
図V-60-630	112	K-31	I層			Vb	1	洗鉢(口)	L.R 刻み	-	-	-	大淵C2式相当
図V-60-631	112	K-31	I層			Vb	1	洗鉢(口)	L.R 刻み	-	-	-	大淵C2式相当
図V-60-632	112	K-21	I層			Vb	1	洗鉢(口)	L.R 刻み	-	-	-	大淵C2式相当
図V-60-633	112	L-39	II層			Vb	4	洗鉢(口)	L.R 横線文	-	-	-	大淵C2式相当
図V-60-634	112	P-17	MC器			Vb	1	洗鉢(口)	L.R 横線文	-	-	-	大淵C2式相当
図V-60-635	112	O-42	II層			Vb	1	洗鉢(口)	L.R 横線文 貫通孔	-	-	-	大淵C2式相当
図V-60-636	112	J-41	砂利層			Vb	1	洗鉢(口)	L.R 横線文	-	-	-	大淵C2式相当
図V-60-637	112	L-39	II層			Vb	1	洗鉢(口)	L.R 横線文	-	-	-	大淵C2式相当
図V-60-638	112	O-42	II層			Vb	1	洗鉢(口)	L.R 横線文	-	-	-	大淵C2式相当
図V-60-639	112	M-30	MC器			Vb	1	洗鉢(口)	L.R 横線文	-	-	-	大淵C2式相当
図V-60-640	112	O-18	MC器			Vb	2	洗鉢(口)	L.R 横線文	-	-	-	大淵C2式相当
図V-60-641	112	O-42	II層			Vb	1	洗鉢(口)	L.R 横線文	-	-	-	大淵C2式相当
図V-61-642	113	T-18	I層			Vb	2	洗鉢(口)	L.R 横線文	-	-	-	大淵C2式相当
図V-61-643	113	P-22	MC器			Vb	1	洗鉢(口)	L.R 横線文 貫通孔	-	-	-	大淵C2式相当
図V-61-644	113	N-34	II層			Vb	1	洗鉢(口)	L.R 横線文	-	-	-	大淵C2式相当
図V-61-645	113	L-13	II層			Vb	1	洗鉢(口)	L.R 横線文	-	-	-	大淵C2式相当
図V-61-646	113	K-21	I層			Vb	1	洗鉢(口)	L.R 沈線文 刻み	-	-	-	大淵C2式相当
図V-61-647	113	L-19	II層			Vb	1	洗鉢(口)	L.R 横線文	-	-	-	大淵C2式相当
図V-61-648	113	O-42	II層			Vb	1	洗鉢(口)	L.R 横線文	-	-	-	大淵C2式相当
図V-61-649	113	L-19	II層			Vb	4	洗鉢(口)	R.L 沈線文 横線文	-	-	-	大淵C2式相当
図V-61-650	113	L-19	II層			Vb	6	洗鉢(口)	沈線文 横線文	-	-	-	大淵C2式相当
図V-61-651	113	Z-37	砂利層			Vb	1	洗鉢(口)	横文 貫通孔	-	-	-	大淵C2式相当
図V-61-652	113	L-19	II層			Vb	3	洗鉢(口)	L.R 横線文	-	-	-	大淵C2式相当
図V-61-653	113	L-19	II層			Vb	7	洗鉢(口)	R.L 横線文	-	-	-	大淵C2式相当
			MC器				1	器(脚一處)	R.L 横線文	-	-	-	大淵C2式相当

表V-1 西島松5遺跡 包含層掲載土器一覽(1)

図番号	図取番号	遺構名	階位	区分	点数	器種(単位)	地文及び主な調整	口径 (cm)	高さ (cm)	底径 (cm)	備考
図V-61-654	113	K-21	M-C層	Vb	1	鉢(甍)	黒文 沈線文	-	-	5.1	大洲C2式相当
図V-61-655	113	M-28	M-C層	Vb	1	鉢(甍)	R.L	-	-	-	大洲C2式相当
図V-61-656	113	O-43	Ⅱ層	Vb	1	深鉢(口)	L.R	-	-	6.0	大洲C2式相当
図V-61-657	113	L-19	Ⅱ層	Vb	1	深鉢(甍)	R.L	-	-	14.6	大洲C2式相当
図V-61-658	113	M-31	M-C層	Vb	1	深鉢(甍)	L.R	-	-	6.9	大洲C2式相当
図V-61-659	113	O-42	Ⅱ層	Vc	3	深鉢(口)	L.R 黒線文 貼付層 瓦通孔	-	-	-	大洲A式相当
図V-61-660	114	M-41	Ⅱ層	Vc	1	深鉢(口)	R.L 沈線文	-	-	-	大洲A式相当
図V-62-661	114	R-19	Ⅱ層	Vc	2	深鉢(口)	沈線文 深溝孔	-	-	-	大洲A式相当
図V-62-662	114	R-20	Ⅱ層	Vc	1	深鉢(口)	沈線文 瓦通孔	-	-	-	大洲A式相当
図V-62-663	114	R-20	Ⅱ層	Vc	1	深鉢(口)	沈線文 刺突文	-	-	-	大洲A式相当
図V-62-664	114	R-20	Ⅱ層	Vc	5	鉢(口)	黒線文(刺突状工具による) 沈線文	-	-	-	大洲A式相当
図V-62-665	114	Z-38	砂利層	Vc	1	鉢(口)	R.L 沈線文	-	-	-	大洲A式相当
図V-62-666	114	M-20	M-C層	Vc	1	鉢(口)	R.L	-	-	-	大洲A式相当
図V-62-667	114	P-46	灰炭層	Vc	1	鉢(口)	R.L	-	-	-	大洲A式相当
図V-62-668	114	N-31	Ⅱ層	Vc	4	壺(口)	沈線文 刺突文 貼付層	17.3	-	-	大洲A式相当
図V-62-669	114	P-43	Ⅱ層	Vc	1	鉢(口)	黒文	-	-	-	大洲A式相当
図V-62-670	114	P-44	Ⅱ層	Vc	1	深鉢(甍)	黒文 沈線文	-	-	-	大洲A式相当
図V-62-671	114	P-46	砂利層	Vc	4	深鉢(口)	R.L 刺突文	-	-	-	大洲A式相当
図V-62-672	114	P-46	砂利層	Vc	9	深鉢(口)	R.L 刺突文	40.0	14.5	-	大洲A式相当 同一個体
図V-63-673	115	L-43	一層土器40	Vc	1	深鉢(口)	R.L 刺突文	35.6	31.30	-	【他期後集】大洲A式相当
図V-63-674	115	M-43	一層土器40上	Vc	3	深鉢(口)	R.L 沈線文 刺突文	32.9	30.2	-	大洲A式相当
図V-64-675	115	M-43	一層土器40上	Vc	4	深鉢(口)	L.R 沈線文 刺突文	19.8	26.8	-	大洲A式相当
図V-64-676	115	L-43	一層土器40	Vc	6	深鉢(口)	R.L 沈線文 刺突文	34.0	28.9	-	大洲A式相当
図V-65-677	115	L-43	一層土器40	Vc	1	深鉢(口)	R.L 沈線文 貼付層	-	-	-	大洲A式相当
図V-65-678	115	L-43	一層土器40	Vc	1	深鉢(口)	R.L 沈線文 刺突文	-	-	-	大洲A式相当
図V-65-679	115	L-43	一層土器40	Vc	2	深鉢(口)	L.R 沈線文 刺突文	-	-	-	大洲A式相当
図V-65-680	115	L-43	一層土器40	Vc	14	深鉢(口)	R.L 沈線文	24.5	-	-	大洲A式相当
図V-65-681	116	M-43	一層土器40	Vc	6	深鉢(口)	R.L 沈線文 刺突文	-	-	-	大洲A式相当
図V-66-682	117	M-43	一層土器40	Vc	1	深鉢(口)	R.L	21.0	23.3	9.0	大洲A式相当
図V-66-683	117	O-42	Ⅱ層	Vc	11	深鉢(口)	R.L	19.4	-	-	大洲A式相当
図V-66-684	117	O-43	Ⅱ層	Vc	3	深鉢(口)	L.R	-	-	7.8	大洲A式相当
図V-66-685	117	L-43	一層土器40	Vc	2	深鉢(口)	L.R	31.0	-	-	大洲A式相当
図V-67-686	117	L-43	一層土器40	Vc	6	深鉢(口)	R.L	-	-	-	大洲A式相当
図V-67-687	118	L-43	一層土器40	Vc	6	深鉢(口)	R.L	-	-	-	大洲A式相当
図V-67-688	118	M-43	一層土器40	Vc	1	深鉢(口)	L.R	-	-	-	大洲A式相当
図V-67-689	118	L-43	一層土器40	Vc	3	深鉢(口)	R.L	-	-	-	大洲A式相当
図V-67-690	118	M-43	一層土器40	Vc	6	深鉢(口)	R.L 刺突	-	-	-	大洲A式相当
図V-67-691	119	L-43	一層土器40	Vc	12	深鉢(口)	R.L 刺突	-	-	-	大洲A式相当
図V-68-692	119	M-44	一層土器40	Vc	4	深鉢(口)	R.L	-	-	-	大洲A式相当
図V-68-693	119	M-43	一層土器40	Vc	1	深鉢(口)	R.L 沈線文 刺突文	-	-	-	大洲A式相当 同一個体
図V-68-694	119	L-43	一層土器40	Vc	9	深鉢(口)	R.L 沈線文 刺突文	-	-	-	大洲A式相当
図V-68-695	120	M-43	一層土器40	Vc	22	深鉢(口)	R.L 沈線文	19.7	23.9	10.0	大洲A式相当
図V-68-696	120	H-37	一層土器43	Vc	13	深鉢(口)	R.L	-	9.0	8.35	大洲A式相当
図V-68-697	120	M-43	一層土器40	Vc	3	深鉢(口)	R.L	-	(14.1)	10.6	大洲A式相当
図V-69-698	120	M-43	一層土器40	Vc	7	鉢(甍)	R.L 沈線文 刺突文	14.9	14.9	9.0	大洲A式相当
図V-69-699	120	M-44	一層土器40	Vc	6	鉢(甍)	R.L 沈線文 刺突文	8.5	11.5	-	大洲A式相当
図V-69-700	119	L-43	一層土器40	Vc	2	深鉢(口)	L.R	21.5	11.2	11.3	大洲A式相当
図V-69-701	119	L-43	一層土器40	Vc	3	深鉢(口)	L.R	-	-	-	大洲A式相当
図V-70-702	120	L-43	一層土器40	Vc	10	深鉢(口)	L.R R.L	(18.3)	(6.5)	14.9/10.9	大洲A式相当
図V-70-703	121	L-43	一層土器40	Vc	5	深鉢(口)	R.L	17.0/15.2	7.4	10.0/11.3	大洲A式相当
図V-70-704	119	L-43	一層土器40	Vc	3	深鉢(口)	L.R	-	-	-	大洲A式相当

表V-1 西島松5遺跡 包含層掲載土器一覽(15)

図番号	図版番号	遺物番号	遺物名	層位	図17 #	分類	点数	器種 (部位)	施文及び主な調査	口径 (cm)	器高 (cm)	底径 (cm)	備考
図V-70-705	119	M-44	一括土器40	川砂層		Vc	1	深鉢 (口~縁)	R.L	-	-	-	大洞A式相当
図V-70-706	119	L-43	一括土器40	川砂層		Vc	2	鉢(C)	R.L	-	-	-	大洞A式相当
図V-71-707	121	L-43	一括土器40	川砂層		Vc	3	深鉢(C)	R.L	-	-	-	大洞A式相当
図V-71-708	121	M-43	一括土器40	川砂層	2	Vc	1	深鉢(C)	R.L	-	-	-	大洞A式相当
							2						
							3						
							4						
図V-71-709	121	P-46	砂利層	M.C層		Vc	4	深鉢(C)	L.R	-	-	-	大洞A式相当
							1						
							2						
							4						
図V-72-710	122	Q-23	一括土器40	川砂層		Vi	1	注口 (口~胴)	縄文文 雲龍起線文 三角列点文	19.1/ 18.4	(17.4)	-	【縄文時代】 後北C ₁ -D式相当
							2						
							14						
図V-72-711	122	P-43	一括土器40	川砂層		Vi	16	深鉢(O)	縄文文 雲龍起線文 三角列点文 貫通孔	12.8	9.3	5.6/ 5.9	後北C ₁ -D式相当
図V-72-712	122	R-20	一括土器40	川砂層		Vi	4	深鉢 (口~縁)	縄文文 雲龍起線文 三角列点文	11.5	8.2	5.5	後北C ₁ -D式相当
図V-72-713	122	P-44	一括土器40	川砂層		Vi	6	深鉢(O)	縄文文 雲龍起線文 三角列点文	10.5	6.8	5.5	後北C ₁ -D式相当
図V-72-714	122	R-49	一括土器40	川砂層		Vi	23	深鉢 (口~胴)	縄文文	15.5	16.8	6.0	後北C ₁ -D式相当
図V-73-715	122	O-27	一括土器40	川砂層		Vi	3	注口(C)	縄文文 雲龍起線 三角列点文	-	-	-	後北C ₁ -D式相当
							1						
図V-73-716	122	K-19	一括土器40	川砂層		Vi	5	注口(C)	縄文文 刻み	-	-	-	後北C ₁ -D式相当
図V-73-717	122	K-24	一括土器40	川砂層		Vi	1	注口(C)	三角列点文	-	-	-	後北C ₁ -D式相当
図V-73-718	122	L-23	一括土器40	川砂層		Vi	1	注口(C)	三角列点文	-	-	-	後北C ₁ -D式相当
図V-73-719	122	K-25	一括土器40	川砂層		Vi	1	注口(C)	三角列点文	-	-	-	後北C ₁ -D式相当
図V-73-720	122	M-22	一括土器40	川砂層		Vi	1	注口(C)	三角列点文	-	-	-	後北C ₁ -D式相当
図V-73-721	122	K-21	一括土器40	川砂層		Vi	1	鉢(C)	R.L 横線孔	-	-	-	赤穴式相当
図V-73-722	122	M-25	一括土器40	川砂層		Vi	1	鉢(C)	透承文 刺文	-	-	-	赤穴式相当
図V-73-723	122	M-25	一括土器40	川砂層		Vi	1	鉢(C)	透承文 刺文	-	-	-	赤穴式相当
図V-73-724	122	M-25	一括土器40	川砂層		Vi	1	鉢(C)	透承文 刺文	-	-	-	赤穴式相当
図V-73-725	123	L-23	一括土器40	川砂層		Vi	4	深鉢(C)	縄文文 雲龍起線文 三角列点文	-	-	-	後北C ₁ -D式相当
図V-73-726	123	K-24	一括土器40	川砂層		Vi	2	深鉢(C)	縄文文 雲龍起線文 横線孔	-	-	-	後北C ₁ -D式相当
							1						
図V-73-727	123	K-25	一括土器40	川砂層		Vi	3	深鉢(C)	縄文文 雲龍起線文 三角列点文 刻み	-	-	-	後北C ₁ -D式相当
図V-73-728	123	R-48	一括土器40	川砂層		Vi	5	深鉢 (口~胴)	縄文文 雲龍起線文 三角列点文 刻み	-	-	-	後北C ₁ -D式相当
							4						
図V-73-729	123	K-24	一括土器40	川砂層		Vi	3	深鉢 (口~胴)	縄文文 雲龍起線文 刻み	-	-	-	後北C ₁ -D式相当
							3						
							2						
図V-73-730	123	O-16	一括土器40	川砂層		Vi	2	深鉢(C)	縄文文 雲龍起線文 三角列点文 刻み	-	-	-	後北C ₁ -D式相当
図V-73-731	123	K-24	一括土器40	川砂層		Vi	5	深鉢(C)	縄文文 雲龍起線文 三角列点文 刻み	-	-	-	後北C ₁ -D式相当
図V-73-732	123	O-21	一括土器40	川砂層		Vi	3	深鉢(C)	縄文文 雲龍起線文 刻み	-	-	-	後北C ₁ -D式相当
図V-73-733	123	O-20	一括土器40	川砂層		Vi	1	深鉢(C)	縄文文 雲龍起線文	-	-	-	後北C ₁ -D式相当
							1						
図V-73-734	123	O-16	一括土器40	川砂層		Vi	4	深鉢(C)	縄文文 雲龍起線文 三角列点文 刻み	-	-	-	後北C ₁ -D式相当
図V-73-735	123	K-19	一括土器40	川砂層		Vi	1	深鉢(C)	縄文文 雲龍起線文 三角列点文 刻み	-	-	-	後北C ₁ -D式相当
							1						
図V-73-736	123	L-24	一括土器40	川砂層		Vi	1	深鉢(C)	縄文文 雲龍起線文 三角列点文 刻み	-	-	-	後北C ₁ -D式相当
図V-74-737	123	O-16	一括土器40	川砂層		Vi	1	深鉢(O)	縄文文 雲龍起線文 三角列点文 刻み	-	-	-	後北C ₁ -D式相当
図V-74-738	124	L-24	一括土器40	川砂層		Vi	3	深鉢(O)	縄文文 雲龍起線文 三角列点文	-	-	-	後北C ₁ -D式相当
							1						
図V-74-739	124	K-24	一括土器40	川砂層		Vi	6	深鉢(O)	縄文文 雲龍起線文 沈線文	-	-	-	後北C ₁ -D式相当
							1						
							1						
図V-74-740	124	K-24	一括土器40	川砂層		Vi	2	深鉢(C)	縄文文 三角列点文 刻み	-	-	-	後北C ₁ -D式相当
							9						
							1						
図V-74-741	124	O-21	一括土器40	川砂層		Vi	2	深鉢 (口~胴)	縄文文 三角列点文 刻み	-	-	-	後北C ₁ -D式相当
							14						
							1						
図V-74-742	124	L-19	一括土器40	川砂層		Vi	4	深鉢 (口~胴)	縄文文 三角列点文 刻み	-	-	-	後北C ₁ -D式相当
							2						
							2						
図V-74-743	124	L-19	一括土器40	川砂層		Vi	2	深鉢(C)	縄文文 三角列点文 刻み	-	-	-	後北C ₁ -D式相当
							3						
図V-74-744	124	N-17	一括土器40	川砂層		Vi	5	深鉢(C)	縄文文 刻み	-	-	-	後北C ₁ -D式相当
図V-74-745	125	L-23	一括土器40	川砂層		Vi	2	(深)	縄文文	-	-	-	後北C ₁ -D式相当
図V-74-746	126	M-22	一括土器40	川砂層		Vi	7	深鉢(O)	L.R	-	-	6.7	後北C ₁ -D式相当
							1						
図V-75-747	125	N-17	一括土器40	川砂層		Vi	2	深鉢(O)	無文	-	-	9.0	後北C ₁ -D式相当

表V-1 西島松5遺跡 包含層掲載土器一覽(16)

図番号	図原番号	包含層 グループ	遺構名	層位	計測 番号	分類	点数	器種 (部位)	地文及び主な調整	口径 (cm)	器高 (cm)	底径 (cm)	備考
図V-75-748	125	M-25		I層		VI	1	漆鉢(器)	陶質文	-	-	-	後北C ₁ -D式相当
				M-C層			1						
図V-75-749	125	K-24		B層		VI	1	漆鉢(器)	陶質文	-	-	7.8	後北C ₁ -D式相当
図V-75-750	126	S-31		I層		VI	11	漆鉢(器)	陶質文	-	-	11.6	後北C ₁ -D式相当
図V-75-751	125	O-21		E層		VI	11	漆鉢 (器-底)	陶質文	-	-	-	後北C ₁ -D式相当
				I層			1						
図V-75-752	125	M-19		B層		VI	5	漆鉢 (器下部)	陶質文	-	-	-	後北C ₁ -D式相当
				M-C層			1						
図V-75-753	125	K-19		B層		VI	3	漆鉢(器)	陶質文	-	-	-	後北C ₁ -D式相当
図V-75-754	125	N-17		I層		VI	3	漆鉢(器)	陶質文	-	-	-	後北C ₁ -D式相当
図V-75-755	125	K-24		B層		VI	10	漆鉢 (器-底)	陶質文	-	-	-	後北C ₁ -D式相当
図V-75-756	127	T-31		E層		VI	1	漆鉢(口)	R.L. 刺突文	-	-	-	北大目式
				I層		VI	1	鉢(器)	へろ磨き	11.0	7.3	8.0	北大目式
図V-75-757	126	S-15		I層		VI	4	鉢(器)	へろ磨き	11.6	11.8	5.2	北大目式
		S-16		E層		VI	14	漆鉢(器)	へろ磨き	11.6	11.8	5.2	北大目式
図V-75-758	126	P-44	一括土器6 一括土器12 一括土器13	B層		VI	1						
				B層		VI	43	漆鉢 (口-脚)	沈積 刺突文 へろ磨き	27.0	(24.8)	-	北大目式
図V-75-759	126	M-41		B層		VI	2	漆鉢(口)	刺突文 へろ磨き	-	-	-	北大目式
図V-75-760	127	Q-31	H34	層土1		VI	1	漆鉢(口)	刺突文 へろ磨き	-	-	-	北大目式
図V-75-761	127	Q-31	H34	層土2		VI	2	漆鉢(口)	刺突文 へろ磨き	-	-	-	北大目式
図V-75-762	127	T-26		I層		VI	4	漆鉢(口)	刺突文 ハケメ	-	-	-	北大目式
				E層		VI	1						
図V-75-763	127	U-15		E層		VI	3	鉢(器)	無文	-	-	-	北大底破片
図V-75-764	127	Q-31	H34ア	層土1		VI	1	鉢(器)	無文	-	-	7.05	北大底破片
図V-75-765	126	L-27		I層		VI	6	鉢(器)	無文	-	-	6.9	北大底破片
図V-75-766	127	T-26		E層		VI	1	鉢(器)	無文	-	-	8.0	北大底破片
図V-77-767	127	O-44		B層		VI	27	甕 (口-脚)	ハケメ 横走沈積	-	(33.7)	-	9世紀
		O-45		B層		VI	2						
図V-77-768	127	O-42		B層上		VI	15	甕 (口-脚)	ハケメ 横走沈積	-	-	-	9世紀
図V-77-769	127	赤城		B層上		VI	6	鉢(器)	ロクロ成形 糸切	10.5	3.9	5.1	常盤寺
図V-77-770	127	T-24		E層		VI	1	鉢(器)	ロクロ成形 糸切	-	-	-	須磨寺
図V-77-771	127	S-19		I層		VI	1	鉢(器)	ロクロ成形 へろ磨	-	-	-	須磨寺
図V-77-772	27	P-18		E層		VI	1	鉢(器)	ロクロ成形	-	-	-	須磨寺
図V-77-773	127	L-23		I層		VI	1	水甕(器)	たたき目	-	-	-	須磨寺
図V-77-774	127	N-23		E層		VI	1	水甕(器)	たたき目	-	-	-	須磨寺
図V-77-775	127	P-20		I層		VI	1	甕(器)	陶質文	-	-	-	西原片

V 西島松5遺跡包含層出土の遺物

表V-2 西島松5遺跡 包含層掘載石器一覧(1)

図番号	図番 番号	グリッド	遺物名	層位	計測 番号	器種名	点数	石材	長さ (cm)	幅 (cm)	厚さ (cm)	重さ (g)	備考
図V-78-1	128	P-44		11層		石鏃	1	黒曜石	1.80	0.9	0.2	0.2	アムトリ式に伴う石器群
図V-78-2	128	P-44		11層		石鏃	1	黒曜石	1.7	1.1	0.2	0.3	アムトリ式に伴う石器群
図V-78-3	128	P-45		11層		石鏃	1	黒曜石	(3.1)	1.6	0.35	1.17	アムトリ式に伴う石器群
図V-78-4	128	Q-43		11層		スクレイパー	1	黒曜石	2.2	2.6	0.5	3.6	アムトリ式に伴う石器群
図V-78-5	128	P-42		11層		つまみ付きナイフ	1	頁岩	3.6	4.0	0.8	9.7	アムトリ式に伴う石器群
図V-78-6	128	P-44(上) P-45(下)		11層		つまみ付きナイフ	1	頁岩	9.8	2.1	1.0	17.92	アムトリ式に伴う石器群
図V-78-7	128	P-42		11層		つまみ付きナイフ	1	頁岩	(8.1)	(3.5)	(0.8)	18.66	アムトリ式に伴う石器群
図V-78-8	128	P-42		11層		石鏃	1	頁岩	(5.9)	2.5	0.8	11.74	アムトリ式に伴う石器群
図V-78-9	128	P-43 O-42		11層		原石	2	黒曜石	8.0	12.3	4.3	443.3	アムトリ式に伴う石器群
図V-78-10	128	P-43		11層		石斧	1	蛇紋岩	(5.8)	4.0	(1.1)	89.10	アムトリ式に伴う石器群
図V-78-11	128	P-42		11層		石斧	1	蛇紋岩	(4.4)	(4.9)	1.3	37.92	アムトリ式に伴う石器群
図V-78-12	128	P-43		11層		石斧	1	ロジン管 (黒曜石ナイフ)	(15.8)	(5.6)	2.3	225.4	アムトリ式に伴う石器群
図V-78-13	128	P-43		11層		石斧	1	緑灰色片状で稜線曲が突出。地形-半自形のクロマイトらしい粒状鉱物が散在、又緑泥石解砕から、トレモラ閃石(矽) 綿胞殻である。	(9.4)	(4.9)	(1.3)	92.63	アムトリ式に伴う石器群
図V-78-14	128	P-45		11層		石斧	1	蛇紋岩	(8.4)	(4.3)	(1.4)	68.24	アムトリ式に伴う石器群
図V-78-15	128	P-45		11層		石斧素材	1	蛇紋岩	19.8	7.0	9.2	1,349.5	アムトリ式に伴う石器群
図V-78-16	128	P-45		11層		石斧	1	ロジン管 (黒曜石ナイフ)	(0.8)	(3.4)	(2.6)	59.53	アムトリ式に伴う石器群
図V-78-17	129	P-44		11層		たたき石	1	砂岩	12.8	8.0	2.8	383.3	アムトリ式に伴う石器群
図V-78-18	129	P-43		11層		砥石	1	砂岩	11.6	8.5	2.5	306.5	アムトリ式に伴う石器群
図V-78-19	129	P-42		11層		砥石	1	砂岩	(5.3)	(3.1)	(2.2)	34.13	アムトリ式に伴う石器群
図V-78-20	129	P-44		11層		砥石	1	砂岩	(16.2)	(17.2)	(5.5)	1,536.2	アムトリ式に伴う石器群
図V-78-21	129	P-42		11層		すり石	1	安山岩	8.5	16.2	6.4	1,201.3	アムトリ式に伴う石器群
図V-78-22	129	P-42		11層		すり石	1	砂岩	6.9	18.1	5.9	940.2	アムトリ式に伴う石器群
図V-78-23	129	P-43		11層		すり石	1	安山岩	8.3	15.5	5.8	794.6	アムトリ式に伴う石器群
図V-80-24	129	P-42		11層		平肉鉢(打石)類石器	1	安山岩	8.6	10.3	1.3	145.8	アムトリ式に伴う石器群
図V-80-25	129	P-45		11層		石鏃	1	凝灰	3.7	5.1	0.8	21.10	アムトリ式に伴う石器群
図V-80-26	129	g-44		11層		石鏃	1	凝灰	5.6	6.3	2.8	90.51	アムトリ式に伴う石器群
図V-80-27	129	P-45		11層		石鏃	1	安山岩	6.3	8.2	1.7	110.28	アムトリ式に伴う石器群
図V-80-28	129	P-45		11層		石鏃	1	安山岩	5.8	8.0	1.8	131.9	アムトリ式に伴う石器群
図V-80-29	129	P-45		11層		石鏃	1	安山岩	6.8	7.1	1.6	95.19	アムトリ式に伴う石器群
図V-80-30	129	P-42		11層		石鏃	1	凝灰	7.7	9.9	2.0	154.9	アムトリ式に伴う石器群
図V-80-31	129	P-42		11層		石鏃	1	安山岩	7.1	9.4	1.66	122.0	アムトリ式に伴う石器群
図V-80-32	129	P-44		11層		石鏃	1	安山岩	13.8	14.0	4.3	1,321.7	アムトリ式に伴う石器群
図V-81-33	130	N-32		II層		石鏃	1	黒曜石	1.86	0.75	0.16	0.17	
図V-81-34	130	R-30		II層		石鏃	1	黒曜石	1.7	0.8	0.15	0.18	
図V-81-35	130	P-43		II層		石鏃	1	黒曜石	2.13	0.9	0.18	0.20	
図V-81-36	130	O-45		II層		石鏃	1	黒曜石	2.15	0.9	0.2	0.29	
図V-81-37	130	O-42		II層		石鏃	1	黒曜石	2.22	1.03	0.23	0.29	
図V-81-38	130	P-43		II層		石鏃	1	黒曜石	(1.9)	0.95	0.3	0.32	
図V-81-39	130	P-44		II層		石鏃	1	黒曜石	2.55	1.6	0.31	0.96	
図V-81-40	130	L-44		II層		石鏃	1	黒曜石	2.22	1.35	0.32	0.66	
図V-81-41	130	O-34		II層		石鏃	1	黒曜石	2.4	1.6	0.3	0.77	
図V-81-42	130	L-43		II層		石鏃	1	黒曜石	(1.8)	1.52	0.3	0.55	
図V-81-43	130	P-43		II層		石鏃	1	黒曜石	2.2	1.93	0.36	1.05	
図V-81-44	130	Q-47		II層		石鏃	1	黒曜石	1.9	1.33	0.21	0.52	
図V-81-45	130	P-42		II層		石鏃	1	黒曜石	2.0	1.35	0.35	0.65	
図V-81-46	130	L-37		II層		石鏃	1	黒曜石	2.15	1.42	0.38	0.56	
図V-81-47	130	N-44		II層		石鏃	1	黒曜石	2.5	1.56	0.38	0.73	
図V-81-48	130	M-26		II層		石鏃	1	黒曜石	2.4	1.7	0.39	0.68	
図V-81-49	130	Q-31	H34	覆土		石鏃	1	黒曜石	2.8	1.5	0.4	1.15	
図V-81-50	130	Z-37		II層		石鏃	1	黒曜石	2.9	1.7	0.35	1.24	
図V-81-51	130	P-42		II層		石鏃	1	黒曜石	3.1	1.9	0.4	1.8	
図V-81-52	130	T-35	H35	川砂利		石鏃	1	黒曜石	3.6	1.7	0.5	2.0	
図V-81-53	130	T-23	H22	覆土2		石鏃	1	頁岩	(4.1)	(1.9)	0.5	3.03	
図V-81-54	130	N-26		II層		石鏃	1	黒曜石	3.0	1.62	0.36	0.75	
図V-81-55	130	P-43		II層		石鏃	1	黒曜石	(2.6)	(1.5)	0.45	0.92	
図V-81-56	130	P-44		II層		石鏃	1	頁岩	(3.6)	(1.4)	0.5	2.62	
図V-81-57	130	V-37		II層		石鏃	1	頁岩	3.8	1.55	0.5	2.81	
図V-81-58	130	M-29		II層		石鏃	1	黒曜石	3.26	1.05	0.55	1.34	
図V-81-59	130	Q-25	H30	覆土9		石鏃	1	黒曜石	2.8	1.2	0.3	0.76	
図V-81-60	130	Q-46		II層		石鏃	1	黒曜石	3.1	1.65	0.6	2.48	
図V-81-61	130	M-24	H25	覆土1		石鏃	1	頁岩	1.9	1.2	0.3	0.60	
図V-81-62	130	Q-26	H33	覆土2		石鏃	1	黒曜石	2.4	1.7	0.5	1.25	

表V-2 西島松5遺跡 包含層掲載載石器具一覽(2)

器具番号	図例番号	グロット	遺跡名	層位	図例番号	器種名	点数	石材	長さ (cm)	幅 (cm)	厚さ (cm)	重量 (g)	備考
図V-81-63	130	Q-28	H33	覆土2		石鏃	1	黒曜石	(2.0)	1.5	0.2	0.61	
図V-81-64	130	K-37		II B層		石鏃	1	黒曜石	1.57	1.21	0.36	0.43	
図V-81-65	130	L-39		II層		石鏃	1	黒曜石	(2.0)	1.3	0.37	0.70	
図V-81-66	130	M-31		MC層		石鏃	1	頁岩	2.28	1.5	0.32	0.82	
図V-81-67	130	M-31		MC層		石鏃	1	頁岩	(2.7)	2.25	0.65	2.7	
図V-81-68	130	M-41		II層		石鏃	1	黒曜石	2.5	1.2	0.35	0.58	
図V-81-69	130	Q-25	H30	II層		石鏃	1	黒曜石	(3.4)	1.5	0.4	0.94	
図V-81-70	130	Q-25	H30	覆土9		石鏃	1	黒曜石	2.8	1.5	0.4	0.92	
図V-81-71	130	Q-25	H30	覆土5		石鏃	1	黒曜石	2.7	1.5	0.5	0.89	
図V-81-72	130	T-25	H31	覆土5		石鏃	1	黒曜石	2.4	(1.4)	0.4	0.82	
図V-81-73	130	L-40		II A層		石鏃	1	黒曜石	2.8	1.44	0.42	0.99	
図V-81-74	130	P-22		MC層		石鏃	1	黒曜石	3.0	1.45	0.35	0.67	
図V-81-75	130	H-37		泥炭層		石鏃	1	黒曜石	2.06	1.37	0.47	0.77	
図V-81-76	130	M-40		II層		石鏃	1	黒曜石	2.47	1.27	0.5	1.18	
図V-81-77	130	L-39		II層		石鏃	1	黒曜石	2.8	1.4	0.6	1.30	
図V-81-78	130	N-21		II層		石鏃	1	黒曜石	(2.8)	1.38	0.55	1.38	
図V-81-79	130	Q-25	H30	覆土9		石鏃	1	黒曜石	2.0	1.8	0.4	0.98	
図V-81-80	130	S-22	H23	覆土3		石鏃	1	黒曜石	(3.0)	1.9	0.5	1.66	
図V-81-81	130	Q-25	H33	覆土7		石鏃	1	黒曜石	3.2	2.3	0.6	3.94	
図V-81-82	130	Q-25	H20	II層		石鏃	1	黒曜石	2.8	1.5	0.5	0.98	
図V-81-83	130	Q-25	H20	覆土3		石鏃	1	黒曜石	3.5	1.5	0.4	1.21	
図V-81-84	130	P-42		II層		石鏃	1	黒曜石	3.2	1.55	0.6	1.47	
図V-81-85	130	T-25	H21	覆土11		石鏃	1	頁岩	(3.1)	1.6	0.4	1.11	
図V-81-86	130	T-23	H22	覆土1		石鏃	1	黒曜石	3.1	1.4	0.4	1.04	
図V-81-87	130	Q-25	H30	覆土9		石鏃	1	黒曜石	3.3	1.5	0.5	1.54	
図V-81-88	130	Q-25	H20	覆土3		石鏃	1	黒曜石	(2.9)	(1.5)	0.4	1.07	
図V-81-89	130	T-27	H30	覆土1		石鏃	1	黒曜石	(3.7)	1.7	0.6	2.19	
図V-81-90	130	M-24	H25	覆土1		石鏃	1	黒曜石	(3.0)	1.5	0.4	1.16	
図V-81-91	130	L-39		II層		石鏃	1	黒曜石	2.7	1.5	0.38	1.00	
図V-81-92	130	L-39		II層		石鏃	1	黒曜石	(3.1)	1.77	0.43	1.43	
図V-81-93	130	N-44		II層		石鏃	1	黒曜石	3.23	(1.6)	0.45	1.71	
図V-81-94	130	P-46		川砂利		石鏃	1	黒曜石	4.3	1.7	0.3	2.11	
図V-81-95	130	M-19		MC層		石鏃	1	黒曜石	(3.0)	1.55	0.36	1.07	
図V-82-96	131	Q-25	H30	覆土3		石鏃・ナイフ	1	黒曜石	5.0	2.2	0.7	5.86	
図V-82-97	131	L-26		II層		石鏃・ナイフ	1	頁岩	6.7	2.43	0.9	13.50	
図V-82-98	131	M-31		II層		石鏃・ナイフ	1	頁岩	7.07	2.5	1.2	20.46	
図V-82-99	131	R-26		II B層		石鏃・ナイフ	1	黒曜石	7.1	2.35	0.92	12.82	
図V-82-100	131	N-45		II層		石鏃・ナイフ	1	黒曜石	5.4	2.2	0.9	6.69	
図V-82-101	131	L-27		II層		石鏃・ナイフ	1	黒曜石	6.02	2.2	0.83	7.87	
図V-82-102	131	O-28		II層		石鏃・ナイフ	1	黒曜石	5.58	2.75	0.9	8.96	
図V-82-103	131	Z-37		川砂利		石鏃・ナイフ	1	黒曜石	(7.5)	2.4	1.0	14.48	
図V-82-104	131	N-32		II層		石鏃・ナイフ	1	頁岩	(7.65)	2.55	1.0	15.40	
図V-82-105	131	P-43		II層		石鏃・ナイフ	1	黒曜石	10.7	3.6	1.3	42.19	
図V-82-106	131	L-27		II層		石鏃・ナイフ	1	頁岩	10.65	2.3	1.2	36.83	
図V-82-107	131	Q-47		II層		石鏃・ナイフ	1	黒曜石	5.2	2.4	1.03	9.33	
図V-82-108	131	O-32		II層		石鏃・ナイフ	1	頁岩	6.82	3.3	0.86	16.31	
図V-82-109	131	P-46		II層		石鏃・ナイフ	1	黒曜石	(6.7)	3.43	1.1	22.12	
図V-82-110	131	R-27		MC層		石鏃・ナイフ	1	頁岩	8.9	3.2	0.96	19.81	
図V-82-111	132	Q-25	H30	II層		石鏃	1	黒曜石	4.3	0.9	0.7	0.89	
図V-82-112	132	K-38		II B層		石鏃	1	黒曜石	(3.6)	(1.0)	(0.35)	1.06	
図V-82-113	132	M-26		II B層		石鏃	1	黒曜石	6.6	1.4	0.9	6.77	
図V-82-114	132	R-30		II層		石鏃	1	黒曜石	3.0	1.0	0.65	1.77	
図V-82-115	132	Q-28	H33	覆土2		石鏃	1	黒曜石	(3.4)	1.3	0.7	2.31	
図V-82-116	132	Q-25	H20	覆土3		石鏃	1	頁岩	(2.8)	1.9	(0.3)	1.18	
図V-82-117	132	T-25	H21	覆土4		石鏃	1	頁岩	2.1	1.5	0.4	0.68	
図V-82-118	132	L-37		II B層		石鏃	1	黒曜石	(3.65)	2.35	0.6	3.54	
図V-82-119	132	M-24	H25	覆土1		石鏃	1	頁岩	2.8	1.8	0.6	2.30	
図V-82-120	132	P-42		II層		石鏃	1	黒曜石	3.7	2.7	1.0	4.93	
図V-82-121	132	T-27	H30-I	覆土1		石鏃	1	黒曜石	2.3	2.4	0.5	1.24	焼成
図V-82-122	132	Q-28	H33	覆土2		石鏃	1	頁岩	2.8	2.2	0.5	2.43	
図V-82-123	132	N-27		II層		石鏃	1	黒曜石	5.9	1.85	0.96	7.83	
図V-82-124	132	O-31		II層		石鏃	1	頁岩	(3.95)	1.76	1.15	5.46	
図V-82-125	132	Q-31	H34	覆土1		石鏃	1	黒曜石	1.8	1.7	0.5	0.97	
図V-82-126	132	Q-26	MC層			つまみ付きナイフ	1	頁岩	2.1	1.35	0.6	1.09	
図V-82-127	132	P-44	II層			つまみ付きナイフ	1	頁岩	3.85	1.85	0.5	2.96	
図V-82-128	132	P-43	II層			つまみ付きナイフ	1	頁岩	3.8	1.8	0.7	3.61	
図V-82-129	132	L-27	II層			つまみ付きナイフ	1	頁岩	4.9	0.95	0.6	3.60	
図V-82-130	132	Q-47	II層			つまみ付きナイフ	1	黒曜石	6.2	2.3	1.35	16.15	
図V-82-131	132	P-33	III層			つまみ付きナイフ	1	頁岩	6.1	3.3	1.4	29.34	
図V-82-132	132	P-42	II層			つまみ付きナイフ	1	黒曜石	5.55	2.6	1.25	16.66	
図V-82-133	132	T-29	H32	覆土1		つまみ付きナイフ	1	頁岩	5.8	2.2	0.8	8.36	

表V-2 西島松5遺跡 包含層屑載石器一覽(3)

図番号	図記号	グリット	遺跡名	層位	図17の 番号	器種名	点数	石材	長さ (cm)	幅 (cm)	厚さ (cm)	重さ (g)	備考
図V-83-134	132	R-49		川砂利		つまみ付きナイフ	1	頁岩	4.1	2.3	0.9	7.83	
図V-83-135	132	Z-38		川砂利		つまみ付きナイフ	1	黒曜石	4.2	5.4	0.65	11.77	
図V-83-136	132	P-44		II層		つまみ付きナイフ	1	頁岩	4.2	3.3	0.45	4.74	
図V-83-137	132	M-30		II層		つまみ付きナイフ	1	頁岩	7.8	3.6	1.7	29.31	
図V-83-138	132	V-37		II層		つまみ付きナイフ	1	頁岩	9.1	3.1	1.1	26.21	
図V-83-139	132	O-43		II層		つまみ付きナイフ	1	頁岩	7.95	3.8	0.7	14.57	
図V-84-140	133	N-26		II層		つまみ付きナイフ	1	頁岩	5.86	2.1	0.75	9.19	
図V-84-141	133	M-40		II B層		つまみ付きナイフ	1	頁岩	5.5	2.6	0.8	8.37	
図V-84-142	133	M-24	H25	礫土1		つまみ付きナイフ	1	頁岩	6.6	4.0	1.2	17.82	
図V-84-143	133	Z-38		川砂利		つまみ付きナイフ	1	頁岩	7.8	2.7	0.75	15.33	
図V-84-144	133	V-37		II層		つまみ付きナイフ	1	頁岩	6.8	2.7	0.96	15.74	
図V-84-145	133	Z-38		川砂利		つまみ付きナイフ	1	頁岩	6.8	3.5	0.7	15.33	
図V-84-146	133	L-37		II B層		つまみ付きナイフ	1	黒曜石	4.8	1.7	0.7	4.43	
図V-84-147	133	P-42		II層		つまみ付きナイフ	1	頁岩	6.55	2.85	0.9	15.11	
図V-84-148	133	Q-26		MC層		つまみ付きナイフ	1	頁岩	9.4	2.3	1.2	27.46	
図V-84-149	133	O-26		II層		つまみ付きナイフ	1	頁岩	8.4	2.9	1.2	16.65	
図V-84-150	133	N-31		II層		つまみ付きナイフ	1	頁岩	7.95	1.7	1.1	17.81	
図V-84-151	133	M-24	H25	礫土1		スクレイパー	1	頁岩	2.7	3.9	1.0	5.01	
図V-84-152	133	L-37		II層		スクレイパー	1	頁岩	(6.1)	2.0	1.3	12.91	
図V-84-153	133	M-24	H25	礫土2		スクレイパー	1	メノウ	6.5	4.3	1.0	26.44	
図V-84-154	133	T-32		II層		ナイフ状の石器	1	片岩	13.1	4.0	0.9	66.08	磨製石器
図V-85-155	134	V-37		II層		スクレイパー	1	黒曜石	3.8	3.2	1.15	13.73	
図V-85-156	134	N-32		II層		スクレイパー	1	黒曜石	3.5	2.6	1.7	12.76	
図V-85-157	134	L-38		II層		スクレイパー	1	黒曜石	3.0	2.5	0.55	3.63	
図V-85-158	134	O-46		II層		スクレイパー	1	黒曜石	4.2	3.2	1.4	18.08	
図V-85-159	134	Q-25	H20	II層		スクレイパー	1	黒曜石	3.3	4.2	2.5	31.90	
図V-85-160	134	P-46		底成層		スクレイパー	1	頁岩	4.9	5.4	1.15	29.83	
図V-85-161	134	R-25	H20	礫土層		スクレイパー	1	黒曜石	3.4	2.5	1.6	14.43	
図V-85-162	134	L-38		II B層		スクレイパー	1	頁岩	4.65	3.8	1.2	21.98	
図V-85-163	134	Q-25	H20	礫土3		スクレイパー	1	黒曜石	3.6	2.2	0.5	3.66	
図V-85-164	134	T-23	H22	礫土1		スクレイパー	1	黒曜石	3.2	2.9	1.3	10.36	
図V-85-165	134	Q-22	H33	礫土2		スクレイパー	1	黒曜石	2.0	1.8	0.6	1.66	
図V-85-166	134	P-45		II層		スクレイパー	1	黒曜石	5.3	6.1	1.5	33.80	
図V-85-167	134	M-45		底成層		スクレイパー	1	黒曜石	(5.8)	5.8	1.0	29.83	
図V-85-168	134	P-43		II層		スクレイパー	1	頁岩	5.2	4.7	1.8	28.49	
図V-85-169	134	L-25		MC層		スクレイパー	1	黒曜石	6.9	4.2	0.9	29.98	
図V-85-170	134	P-47		川砂利		スクレイパー	1	頁岩	7.8	2.7	1.0	14.13	
図V-85-171	134	M-31		II層		スクレイパー	1	頁岩	8.56	4.9	1.85	64.89	
図V-85-172	134	P-47		川砂利		スクレイパー	1	頁岩	5.7	2.8	0.95	11.62	
図V-85-173	134	O-44		II層		スクレイパー	1	頁岩	5.4	3.0	1.2	15.29	
図V-86-174	135	M-32		II層		スクレイパー	1	黒曜石	5.0	2.6	0.9	9.57	
図V-86-175	135	Q-25	H20	礫土9		スクレイパー	1	黒曜石	4.3	3.1	1.1	11.02	
図V-86-176	135	K-41		川砂利		スクレイパー	1	黒曜石	4.8	3.0	0.96	10.12	
図V-86-177	135	M-31		II層		スクレイパー	1	黒曜石	3.9	1.5	0.56	2.84	
図V-86-178	135	T-25	H21	礫土4		スクレイパー	1	黒曜石	2.6	5.7	1.3	12.65	
図V-86-179	135	Q-26	H35	礫土2		スクレイパー	1	頁岩	3.5	6.9	1.0	20.92	
図V-86-180	135	M-24	H25	礫土1		スクレイパー	1	黒曜石	2.5	4.4	0.8	6.19	
図V-86-181	135	M-24	H25	礫土1		スクレイパー	1	黒曜石	3.2	4.2	1.4	15.33	
図V-86-182	135	Q-48		底成層		スクレイパー	1	黒曜石	3.6	2.4	1.0	7.25	
図V-86-183	135	T-23	H22	礫土1		スクレイパー	1	頁岩	(5.0)	2.5	(1.3)	14.26	
図V-86-184	135	T-23	H22	礫土2 礫土3		スクレイパー	1	玉ぞい	4.2	2.7	1.0	7.69	
図V-86-185	135	M-40		II B層		スクレイパー	1	黒曜石	3.6	2.8	1.0	10.34	
図V-86-186	135	M-41		II層		磨製石器	1	黒曜石	2.5	2.3	1.0	4.94	
図V-86-187	135	T-30		II層		磨製石器	1	頁岩	3.6	2.4	2.4	20.05	
図V-86-188	135	M-41		川砂利		磨製石器	1	黒曜石	3.7	1.6	1.0	5.97	
図V-86-189	135	T-23	H22	礫土1		両面磨製石器	1	黒曜石	7.1	4.9	2.0	47.60	
図V-86-190	135	Q-17		II層		石器	1	黒曜石	7.2	3.1	1.8	21.32	
図V-86-191	135	N-34		I層		石器	1	頁岩	3.8	2.7	0.6	4.86	
図V-86-192	135	O-21		II層		磨製石器	1	黒曜石	2.43	1.77	0.36	1.11	
図V-86-193	135	Q-26		II B層		磨製石器	1	頁岩	(2.1)	3.0	0.66	1.75	
図V-86-194	135	N-34		MC層		磨製石器	1	黒曜石	1.8	(1.2)	0.4	0.49	
図V-86-195	135	P-26		I層		磨製石器	1	黒曜石	2.8	1.5	0.4	1.22	
図V-86-196	135	M-25		MC層		石器	1	頁岩	2.3	1.4	0.4	0.81	
図V-86-197	135	O-25		MC層		磨製石器	1	黒曜石	(2.0)	2.85	0.45	1.32	
図V-86-198	135	R-22		II層		磨製石器	1	黒曜石	2.0	2.6	0.43	1.40	
図V-86-199	135	M-31		MC層		石器	1	黒曜石	1.5	2.5	0.4	1.00	
図V-86-200	135	O-21		II層		磨製石器	1	頁岩	3.4	2.0	0.6	2.79	
図V-86-201	135	Q-16		I層		石器	1	黒曜石	4.5	2.2	0.6	4.35	
図V-86-202	135	Q-26		II B層		磨製石器	1	頁岩	4.4	1.6	0.56	2.83	
図V-86-203	135	Q-36		I層		石器	1	頁岩	3.8	2.3	0.53	2.51	

表V-2 西高松5遺跡 包含層携載石器一覧(4)

図番号	図説番号	グリット	遺跡名	層位	埋り深さ(m)	器種名	点数	石材	長さ(cm)	幅(cm)	厚さ(cm)	重さ(g)	備考
図V-86-204	口輪	K-23		I層		異形石器	1	黒曜石	3.3	2.3	0.68	3.17	
図V-87-205	136	N-31		II層		石斧	1	蛇紋岩	4.56	3.0	0.75	15.94	
図V-87-206	136	L-30		II層		石斧	1	蛇紋岩	7.45	5.5	1.2	78.25	
図V-87-207	136	P-31		II層		石斧	1	蛇紋岩	(5.8)	7.0	(1.4)	79.96	
図V-87-208	136	P-45		II層		石斧	1	蛇紋岩	7.8	4.5	1.2	68.46	
図V-87-209	136	Q-34		M.C層		石斧	1	片岩	5.2	3.0	1.15	26.56	
図V-87-210	136	P-43		II層		石斧	1	蛇紋岩	7.5	4.0	1.7	80.85	
図V-87-211	136	M-40		II B層		石斧	1	片岩	9.2	2.5	1.38	51.85	
図V-87-212	136	R-35		II層		石斧	1	片岩	10.1	4.7	2.2	143.2	
図V-87-213	136	M-31		II層		石斧	1	蛇紋岩	10.2	4.3	2.1	151.4	
図V-87-214	136	L-38		II層		石斧	1	片岩	11.5	4.1	1.1	70.7	
図V-87-215	136	R-37		II層		石斧	1	蛇紋岩	13.1	5.4	1.6	172.7	
図V-87-218	136	X-40	H48	覆土	20	石斧	1	片岩	12.0	4.7	1.75	165.1	
図V-87-217	136	M-41		II層		石斧	1	蛇紋岩	(13.7)	4.3	2.7	229.3	
図V-88-218	136	M-40		II層		石斧	1	片岩	(8.5)	3.9	0.6	44.22	
図V-88-219	136	M-24	H25	覆土2		石斧片	1	片岩	(5.5)	4.05	1.8	65.2	
図V-88-220	136	Q-47		II層		石斧	1	蛇紋岩	(6.8)	4.8	1.3	63.45	
図V-88-221	136	J-31		II層		石斧	1	蛇紋岩	(5.4)	5.4	1.1	56.44	
図V-88-222	136	Q-25	H30	覆土3		石斧片	1	蛇紋岩	(8.5)	5.2	2.6	224.6	
図V-88-223	136	T-25	H21	覆土5		石斧片	1	蛇紋岩	(7.7)	5.5	2.5	184.4	
図V-88-224	136	Q-25	H20	II層		石斧片	1	片岩	(6.9)	6.0	2.75	180.2	
図V-88-225	136	N-26		I層		細粒玄武岩	8.1	4.1	3.6	146.70		後北C、D式	
図V-88-226	136	K-24		I層		石斧	1	細粒玄武岩	15.2	3.8	4.5	456.00	後北C、D式
図V-88-227	136	M-27	M.C層			石斧	1	斑状輝石岩	11.1	4.7	3.4	298.70	後北C、D式
図V-88-228	137	O-45		II層		たたき石	1	頁岩	10.0	13.3	5.9	865.3	
図V-88-229	137	U-32		II層		たたき石	1	頁岩	8.5	8.2	8.1	1,007.8	
図V-88-230	137	G-36		II層		たたき石	1	卑岩	17.2	5.5	3.5	542.3	
図V-88-231	137	Q-25	H20	覆土9	50	たたき石	1	卑岩	13.5	7.45	2.9	4,122.7	
図V-88-232	137	Q-28	H33	床	10	たたき石	1	安山岩	14.1	6.3	3.4	486.5	
図V-88-233	137	P-43		II層		凹石	1	砂岩	18.6	4.3	2.55	283.3	
図V-88-234	137	P-42		II層		すり石	1	安山岩	9.5	15.2	4.6	978.1	
図V-88-235	137	Q-25	H30	II層		すり石	1	安山岩	7.9	(12.9)	5.4	703.2	
図V-88-236	137	P-45		II層		すり石	1	安山岩	9.5	17.8	8.4	1,209.4	
図V-88-237	137	O-45		II層		すり石	1	安山岩	8.0	12.7	3.0	440.2	
図V-88-238	137	T-27	H30	覆土		磨削打直石器	1	安山岩	9.2	(10.1)	2.7	260.5	
図V-88-239	137	P-45		II層		すり石	1	安山岩	7.4	16.0	2.6	374.5	
図V-90-240	138	M-45		II層		北海道式石	1	安山岩	8.5	(12.1)	(6.5)	1,902.7	
図V-90-241	138	P-45		II層		北海道式石	1	安山岩	9.5	8.9	4.7	646.7	
図V-90-242	138	M-40		II B層		北海道式石	1	安山岩	8.0	(12.3)	5.3	796.2	
図V-90-243	138	O-45		II層		北海道式石	1	安山岩	7.6	12.1	4.3	580.7	
図V-90-244	138	T-27	H30	覆土		砥石	1	卑岩	9.3	5.1	2.6	82.30	
図V-90-245	138	O-44		II層		砥石	1	砂岩	(9.9)	(6.5)	(2.7)	195.4	
図V-90-246	138	P-43		II層		砥石	1	砂岩	7.1	4.3	4.0	116.7	
図V-90-247	138	G-35		I層		砥石	1	凝灰岩	9.7	5.8	0.6	26.80	
図V-90-248	138	M-40		II B層		砥石	1	砂岩	12.2	6.6	4.5	1,044.1	
図V-90-249	139	O-42		II層		砥石	1	砂岩	17.7	8.1	8.2	1,195.1	
図V-90-250	139	O-44		II層		砥石	1	砂岩	(10.5)	(7.7)	(5.4)	414.6	
図V-91-251	139	T-23	H22	覆土3		砥石	9	砂岩	10.3	9.9	4.2	387.6	
図V-91-252	139	Q-44		II層		砥石	1	砂岩	9.8	(6.1)	2.6	106.6	
図V-91-253	139	L-37		II B層		石皿	1	凝灰岩	27.1	32.0	11.9	5,300	
図V-92-254	140	P-46		川砂利		石皿	1	安山岩	31.6	25.5	8.5	9,300	
図V-92-255	140	M-40		II B層		石皿	4	安山岩	33.0	23.6	10.0	10,900	

ロジン岩について

アースサイエンス株式会社

石斧2資料(P43-1、P43-2)はともに蛇紋岩 起源で、トレモラ閃石が主体のロジン岩である。

蛇紋岩起源のロジン岩は、日高町のペンケユクトラシナイ川に産するいわゆる「日高ヒスイ」がある(番場、1972)。しかし、これはクロムを含有する透輝石(ディオブサイド)である。神居古澤帯のロジン岩にはトレモラ閃石も出現する(Katoh and Niida, 1983)が蛇紋岩起源のロジン岩で、トレモラ閃石主体のものは現在のところ知られていない。

したがって今後、神居古澤帯の蛇紋岩体とともに、糸川川や東北地方を含む本州起源の可能性も考慮に入れて検討する必要があるであろう。

表V-3 西島松5遺跡 包含層焼土製品一覽(1)

※置き()はバイサム分含む

図番号	図記号	焼土の種類	遺物名	器位	形状	点数	長さ (cm)	幅 (cm)	厚さ (cm)	置き (g)	備考	
図V-93-1	141	O-24		MC層	土 偶	1	(4.40)	(4.50)	(3.10)	32.10	胴部	
図V-93-2	141	Q-26		MC層	土 偶	2	(3.70)	(4.00)	(2.70)	22.25	胴部	
図V-93-3	141	P-25		MC層	土 偶	1	(3.80)	(3.30)	(2.60)	22.18	胴部	
図V-93-4	141	R-22		II層	土 偶	1	(2.50)	(2.30)	(1.50)	5.67	胴部	
図V-93-5	141	P-21		MC層	土 偶	1	(2.60)	2.00	(1.40)	5.54	胴部	
図V-93-6	141	O-22		MC層	土 偶	1	(5.70)	(2.10)	(1.30)	10.96	胴～胴部	
		R-22		II層	土 偶	1						
図V-93-7	141	M-21		MC層	土 偶	1	(5.00)	(2.70)	(1.00)	10.47	胴部	
図V-93-8	142	P-22	F224	覆土		1	(13.50)	(5.80)	(3.30)	107.78	胴部	
		I-20		II層	土 偶	1						
		R-22		II層		3						
図V-93-9	142	P-18		MC層	土 偶	2	(6.00)	(2.70)	(0.90)	9.00	胴部	
図V-93-10	142	M-25		MC層	土 偶	1	(4.00)	(2.70)	(1.80)	8.80	胴部	
図V-93-11	142	Q-22		I層	土 偶	1	(4.10)	(2.00)	(0.90)	6.34	胴部	
図V-93-12	142	M-31		MC層	土 偶	1	(2.40)	(3.50)	(1.10)	3.75	胴部 縄文時代中期	
図V-93-13	142	L-28		II層	土 偶	1	(5.90)	(5.30)	(2.30)	48.29	胴部	
図V-93-14	142	P-18		MC層	土 偶	1	(3.00)	(1.30)	(2.30)	4.74	胴	
図V-93-15	142	P-17		MC層	土 偶	1	(4.10)	(1.50)	(2.00)	8.49	胴	
図V-93-16	142	I-37		II層	土 偶	1	(4.40)	(1.50)	(2.10)	9.83	足	
図V-93-17	142	Q-20		II層	土 偶	1	(4.90)	2.00	3.30	16.59	足	
図V-94-18	145	N-24		MC層		1	10.08	10.27	1.51	(46.28)	ベンガラ赤色着色あり	
		I層		環状土製品	1							
		MC層			6							
図V-94-19	145	M-24	H25	覆土2		1	6.61	8.65	1.44	(33.92)	ベンガラ赤色着色あり	
		N-24		MC層		1						
		O-24		MC層		1						
図V-94-20	145	Q-25	H20	覆土4		1	4.30	7.89	2.55	25.82		
		P-25		MC層		1						
		P-25		I層		2						
図V-94-21	145	N-24		I層		1	6.89	9.04	3.22	(94.28)		
		N-25		MC層		2						
		N-25		MC層		2						
図V-94-22	145	M-24		MC層		1	5.90	5.80	1.84	(28.86)		
		M-25		MC層		環状土製品～耳栓						1
		N-24		MC層		2						
図V-94-23	145	M-22		MC層		1	5.80	5.95	2.76	(38.62)		
		M-23		II層		環状土製品～耳栓						1
		N-22		MC層		1						
図V-95-24	144	O-25		MC層	環状土製品～耳栓	3	4.60	4.70	2.46	(25.48)		
図V-95-25	144	O-22		II層	環状土製品～耳栓	5	4.89	5.08	1.80	(17.61)		
		M-24		I層		1	4.00	5.00	1.77	(19.18)		
		N-24		MC層		1						
図V-95-26	144	N-24		MC層		1	4.00	5.00	1.77	(19.18)		
		O-24		MC層		1						
		P-25		MC層		1						
図V-95-27	144	P-25		MC層	耳 栓	1	3.30	3.20	1.89	(14.79)		
		P-25		I層		1	2.39	2.47	1.29	5.41		
図V-95-28	144	P-25		MC層	耳 栓	1						2.39
図V-95-29	144	P-24		II層		1	4.70	4.80	1.70	41.32		
		P-24		MC層		1						
		P-24		MC層		1						
図V-95-30	144	M-25		I層	耳 栓	1	2.85	2.90	2.66	23.93		
図V-95-31	144	M-24		MC層	耳 栓	1	3.00	3.00	1.67	12.05		
図V-95-32	144	K-21		MC層	耳 栓	1	4.60	3.91	2.49	(28.30)		
図V-95-33	144	T-24		II層	耳 栓	1	2.88	2.85	1.51	10.52	ベンガラ赤色着色あり	
図V-95-34	144	O-22		I層	耳 栓	2	4.00	2.99	2.70	(26.28)		
図V-95-35	144	O-26		MC層	耳 栓	1	3.31	3.50	0.70	8.35	ベンガラ赤色着色あり	
図V-95-36	144	K-20		MC層	耳 栓	1	1.81	1.90	2.38	7.82		
図V-95-37	144	O-21		II層	耳 栓	1	3.20	3.15	2.35	22.92		
図V-95-38	144	P-25		MC層	耳 栓	1	2.70	2.69	2.39	18.06	ベンガラ赤色着色あり	
図V-95-39	144	O-22		I層	耳 栓	1	2.50	2.50	2.39	15.22		
図V-95-40	144	O-26		MC層	耳 栓	1	4.68	4.80	1.48	(26.34)		
図V-95-41	145	K-21		MC層	耳 栓	1	2.62	2.60	2.36	15.69		
図V-96-42	145	M-25		MC層	耳 栓	1	4.10	4.18	2.17	(29.11)	ベンガラ赤色着色あり	
図V-96-43	145	L-24		I層	耳 栓	1	3.40	1.70	2.64	(23.32)		
		K-25		II層	耳 栓	1	4.30	4.00	2.73	31.80		
L-24		II層	耳 栓	1								
図V-96-45	145	P-25		MC層	耳 栓	1	2.76	3.60	1.60	14.87		
図V-96-46	145	N-20		I層	耳 栓	1	2.02	2.10	2.02	(9.21)		

表V-3 西島松5遺跡 包含層掲載土製品一覧(2)

※重量()はパイラム分付む

図番号	図面番号	包含層 フラット	遺構名	層位	約117 号	分類	点数	長さ (cm)	幅 (cm)	厚さ (cm)	重量 (g)	備考
図V-96-47	145	L-25		Ⅱ層		耳栓	1	2.41	2.22	2.18	8.90	
図V-96-48	145	N-23		Ⅱ層		耳栓	1	3.41	3.50	2.31	(26.28)	ペンガラ赤色着色あり
		N-24		Ⅱ層		耳栓	1					
図V-96-49	145	K-21		Ⅰ層		耳栓	1	3.20	3.20	2.61	(31.69)	
図V-96-50	145	T-21		Ⅱ層		耳栓	1	2.71	2.70	2.78	25.44	
図V-96-51	145	M-21		ⅡB層		耳栓	1	2.28	2.19	2.29	12.88	
図V-96-52	145	L-22		Ⅰ層		耳栓	1	2.58	2.30	2.56	15.16	
図V-96-53	145	K-21	F314	MC層		耳栓	1	3.46	3.50	1.70	20.72	
図V-96-54	145	N-21		MC層		耳栓	1	2.20	2.20	2.28	11.98	
図V-96-55	145	K-25		Ⅱ層		耳栓	1	1.90	1.93	2.56	8.87	
図V-96-56	145	K-21		Ⅰ層		耳栓	1	2.30	2.40	1.98	(10.28)	ペンガラ赤色着色あり
図V-96-57	145	K-23		Ⅰ層		耳栓	1	2.00	2.01	1.69	6.19	
図V-96-58	145	T-25		Ⅰ層		耳栓	1	3.09	3.08	2.44	(23.65)	
図V-96-59	145	T-23		Ⅰ層		耳栓	1	6.50	6.68	1.42	36.81	
図V-96-60	146	M-25		ⅡB層		耳栓	1	3.30	3.15	2.72	29.94	
図V-96-61	146	N-24		MC層		耳栓	1	2.60	2.60	1.94	16.65	
図V-96-62	146	K-21		Ⅰ層		耳栓	1	2.61	2.60	1.96	16.70	
図V-96-63	146	K-23		Ⅰ層		耳栓	1	1.85	2.34	1.82	7.20	
図V-96-64	146	M-19		ⅡB層		耳栓	1	1.39	1.21	1.99	3.54	
図V-96-65	146	K-20		MC層		耳栓	1	1.90	1.80	2.13	7.50	
図V-96-66	146	K-21		Ⅰ層		耳栓	1	3.10	3.00	2.16	23.99	ペンガラ赤色着色あり
図V-96-67	146	O-21		Ⅰ層		耳栓	1	2.50	2.50	2.16	10.74	
図V-96-68	146	M-24		Ⅰ層		耳栓	1	2.30	2.40	2.35	11.87	
図V-96-69	146	M-25		Ⅰ層		耳栓	1	3.40	4.50	1.91	(36.34)	
				MC層		耳栓	1					
図V-96-70	146	K-19	S P 2641	覆土		耳栓	1	2.00	2.01	2.09	9.09	
図V-96-71	146	M-19		ⅡB層		耳栓	1	2.70	2.70	2.01	16.74	
図V-96-72	146	K-21		Ⅰ層		耳栓	1	2.20	2.15	2.13	10.24	
図V-96-73	146	K-21		MC層		耳栓	1	2.30	2.32	2.04	12.90	
図V-96-74	146	K-25		Ⅰ層		耳栓	1	2.21	2.28	2.19	13.23	
図V-96-75	146	K-21		MC層		耳栓	1	2.30	2.40	2.16	14.22	
図V-96-76	146	O-22		Ⅱ層		耳栓	1	1.79	1.75	3.35	12.26	
図V-96-77	146	O-21		Ⅱ層		耳栓	1	1.79	1.81	2.78	10.21	
図V-96-78	146	L-24		Ⅰ層		耳栓	1	1.28	1.22	1.99	3.19	
図V-96-79	146	K-21		MC層		耳栓	1	1.30	1.30	1.73	2.90	
図V-96-80	146	N-22		MC層		耳栓	1	0.90	0.90	0.91	0.87	
図V-96-81	147	O-24		MC層		土製佛用品	1	3.90	2.50	0.96	6.33	ナメの模造品?
図V-96-82	147	M-25		MC層		土製佛用品	1	3.30	3.00	0.96	8.90	ペンガラ赤色着色あり
図V-96-83	147	N-17		Ⅰ層		土製佛用品	2	3.30	2.40	0.93	6.05	
図V-96-84	147	N-26		Ⅱ層		土製佛用品	1	4.80	4.79	1.21	24.33	
図V-96-85	147	K-20		ⅡB層		土製佛用品	1	2.50	2.62	0.96	4.91	
図V-96-86	147	M-24		MC層		土製佛用品	1	2.10	2.12	1.10	4.30	
図V-96-87	147	L-26		Ⅰ層		土製佛用品	1	2.47	2.53	0.73	3.31	
図V-96-88	147	M-40		Ⅱ層		土玉	2	5.00	3.00	1.25	21.44	
図V-96-89	147	N-25		MC層		土玉	1	2.05	1.70	0.85	2.29	
図V-96-90	147	K-20		MC層		土玉	1	1.10	1.00	0.48	0.60	
図V-96-91	147	P-24		MC層		土玉	1	(2.8)	1.05	0.95	1.96	
		P-25										
図V-96-92	147	P-26		MC層		土玉	1	1.5	0.55	0.55	0.39	
図V-96-93	147	M-25		MC層		土玉	1	1.7	0.8	0.7	0.59	
図V-96-94	147	O-24		Ⅰ層		土玉	1	1.15	0.95	0.9	0.79	
図V-96-95	147	O-24		Ⅰ層		土玉	1	1.06	0.85	0.75	0.53	
図V-96-96	147	N-25		MC層		土玉	1	3.72	3.80	3.58	45.96	
図V-96-97	147	M-24		MC層		土玉	1	2.00	1.70	1.63	4.81	
図V-96-98	147	P-26		MC層		土玉	1	1.80	1.65	1.85	5.04	
図V-96-99	147	K-21		MC層		土玉	1	1.85	1.65	1.50	4.57	
図V-96-100	147	K-25		Ⅰ層		土玉	1	1.25	1.15	1.12	1.32	
図V-96-101	147	N-24		MC層		土玉	1	1.25	1.25	1.60	1.85	
図V-96-102	147	O-18		MC層		土玉	1				0.93	
図V-96-103	147	M-24		MC層		土玉	1	1.05	1.00	1.10	0.97	
図V-96-104	147	P-26	H26	MC層		土玉	1	1.0	1.0	0.95	0.69	フローテーション
図V-96-105	147	M-25		Ⅰ層		土玉	1	1.00	1.00	0.85	0.54	
図V-96-106	147	P-26	H26	MC層		土玉	1	0.85	0.90	0.70	0.39	フローテーション
図V-96-107	147	P-26	H26	MC層		土玉	1	0.75	0.75	0.65	0.23	フローテーション
図V-96-108	147	P-26	H26	MC層		土玉	1	0.70	0.70	0.60	0.23	フローテーション
図V-96-109	147	P-26	H26	MC層		土玉	1	0.70	0.65	0.60	0.19	フローテーション

V 西島松5遺跡包含層出土の遺物

表V-3 西島松5遺跡 包含層掲載土製品一覽(3)

※重さ()はバイヤム分を含む

図番号	図版番号	組合遺跡 グリッド	遺物名	遺位	図1の 番号	分類	点数	長さ (cm)	幅 (cm)	厚さ (cm)	重さ (g)	備考
図V-98-110	147	M-21	MC層			土玉	1	0.70	0.70	0.55	0.17	
図V-98-111	147	P-26	H26 MC層			土玉	1	0.65	0.60	0.60	0.15	フローテーション
図V-98-112	147	N-23	MC層			土玉	1	0.60	0.59	0.50	0.13	フローテーション
図V-98-113	147	N-24	MC層			土玉	1	0.70	0.65	0.40	0.10	フローテーション
図V-98-114	147	N-24	MC層			土玉	1	0.60	0.60	0.40	0.09	フローテーション
図V-98-115	147	O-24	MC層			土玉	1	0.60	0.66	0.45	0.11	
図V-98-116	147	O-22	II層			土玉	1	0.55	0.50	0.45	0.08	
図V-98-117	147	P-26	H26 MC層			土玉	1	0.45	0.40	0.40	0.05	フローテーション
図V-98-118	147	Q-28	H33 覆土			土製品	1	2.90	3.10	0.32	4.97	
図V-98-119	147	P-36	II層			土製品	1	2.80	2.90	0.41	4.45	
図V-98-120	147	O-26	I層			土製品	1	1.80	1.89	1.20	2.58	
図V-98-121	147	T-31	II層			土製品	1	—	—	—	22.35	
図V-99-122	148	L-39	II層			土製品	1	4.79	6.90	5.84	65.90	
図V-99-123	148	K-21	MC			土製品	1	1.50	2.10	0.79	2.26	ボタン状
図V-99-124	148	K-20	MC			土製品	1	1.45	1.99	0.97	2.42	ボタン状
図V-99-125	148	L-21	I層			土製品	1	1.61	1.78	0.41	1.29	ボタン状
図V-99-126	148	M-19	II層			土製品	1	(高さ)4.45 (外径)3.50			27.78	
図V-99-127	148	O-26	MC			土製品	1	2.15	2.06	0.65	2.17	粘着の剥離か?
図V-99-128	148	P-24	I層			土製品	1	2.40	2.40	0.95	3.40	粘着の剥離か?
図V-99-129	148	L-18	II層			土製品	1	2.45	2.45	0.70	3.79	
図V-99-130	148	P-26	H26 覆土			土製品	1	2.78 (2.85)	9.50	5.74		フローテーション
図V-99-131	148	R-22	II層			土製品	2	(5.00)	2.48	1.05	6.61	
図V-99-132	148	R-22	II層			土製品	1	(2.58)	1.65	1.00	4.30	
図V-99-133	148	T-26	II層			土製品	2	(4.60)	2.50	1.65	11.63	
図V-99-134	148	N-25	MC			土製品	1	(1.85)	1.80	1.80	4.86	
図V-99-135	148	S-26	II層			スタンプ形土製品	1	(3.00)	2.65	2.45	9.65	
図V-99-136	148	O-18	MC			スタンプ形土製品	1	2.60	2.60	(2.10)	5.49	
図V-99-137	148	K-21	MC			スタンプ形土製品	1	(2.00)	2.55	2.40	6.34	
図V-99-138	148	M-25	MC			スタンプ形土製品	1	2.05	2.10	2.00	3.20	
図V-99-139	148	M-25	MC			スタンプ形土製品	1	(2.00)	1.80	1.70	2.97	
図V-100-140	149	K-22	I層			動物骨片	1	1.80	1.69	2.78	5.96	
図V-100-141	149	Q-27	I層			動物骨片	1	2.00	2.10	3.09	8.18	
図V-100-142	149	P-22	I層			土製品	2	(3.60)	(5.45)	—	19.48	
図V-100-143	149	N-24	MC			土製品	1				26.41	
図V-100-144	149	L-25	I層			土製品	1	(3.15)	4.45	1.00	10.13	
図V-100-145	149	Q-22	I層			ミニチュア	1				1.26	
図V-100-146	149	O-22	II層			ミニチュア	1				2.29	
図V-100-147	149	K-25	II層			ミニチュア	1	(高さ)4.10 (口径)4.30			32.21	
図V-100-148	149	R-21	I層			オロシダ状土製品	1	2.60	3.10	0.85	6.80	
図V-100-149	149	O-21	I層			オロシダ状土製品	1	4.40	7.85	1.20	37.52	
図V-100-150	149	T-20	II層			オロシダ状土製品	1	3.60	5.10	1.23	13.69	
図V-100-151	149	Q-17	II層			土製円盤	1				17.71	縄文時代中期
図V-100-152	149	O-23	II層			土製円盤	1				21.59	縄文時代中期
図V-100-153	149	M-24	II層			土製円盤	1				14.62	縄文時代中期
図V-100-154	149	L-24	II層			土製円盤	1				7.74	縄文時代中期
図V-100-155	149	K-23	II層			土製円盤	1				14.62	縄文時代中期
図V-100-156	149	M-25	MC層			土製円盤	1				9.00	縄文時代中期
図V-100-157	149	L-24	II層			土製円盤	1				11.09	縄文時代中期
図V-100-158	149	V-37	II層			土製円盤	1				25.18	縄文時代中期
骨角器												
図V-100-1	149	N-21	MC			結核	1	(1.15)	0.50	0.25	0.12	
図V-100-2	149	L-30	II層			結核	1	(1.30)	0.70	0.50	0.44	
図V-100-3	149	O-25	MC			骨針片	1	(2.40)	0.85	0.35	0.51	
図V-100-4	149	P-46	II層			骨針片	1	(1.55)	0.75	0.50	1.16	
図V-100-5	149	P-25	II層			骨針片	1	0.95	(1.15)	0.40	0.28	
図V-100-6	149	M-24	H26 覆土			骨針片	1	0.90	1.65	0.60	0.51	
図V-100-7	149	P-24	MC			骨針片	1				0.05	ホホジロゾメ上製盤

表V-4 西高松5遺跡 包含層掲載石製品一覧

図番号	図記号	グリット	遺物名	層位	図記号	名称	点数	石材	長さ (cm)	幅 (cm)	厚さ (cm)	重さ (g)	備考
図V-101-1	口輪	P-31		II層		勾玉	1	緑泥石岩	3.6	2.0	1.05	9.0	
図V-101-2	口輪	M-24		MC層		勾玉	2	緑泥石岩	3.0	1.9	0.89	6.4	(接合)
図V-101-3	口輪	O-26		MC層		勾玉	1	緑泥石岩	2.1	1.3	0.5	1.77	
図V-101-4	口輪	P-31		I層		勾玉	1	緑泥石岩	1.9	1.0	0.5	0.97	
図V-101-5	口輪	K-25		I層		勾玉	1	緑泥石岩	1.72	1.1	0.46	1.08	
図V-101-6	口輪	K-25		I層		玉	1	ヒスイ	2.21	1.4	0.75	4.35	
図V-101-7	口輪	Q-25		I層		ナツメ玉	1	蛇紋岩	1.63	1.6	2.49	8.76	
図V-101-8	口輪	O-26		MC層		玉	1	緑泥石岩	2.0	1.78	1.05	5.48	
図V-101-9	口輪	R-25		I層		玉	1	蛇紋岩	1.41	1.8	1.0	3.01	
図V-101-10	口輪	M-24		I層		玉	2	緑泥石岩	1.02	1.1	1.09	1.39	(接合)
図V-101-11	口輪	K-21		MC層		玉	1	緑泥石岩	1.4	1.4	1.5	2.46	
図V-101-12	口輪	M-23		MC層		玉	1	緑泥石岩	1.39	1.3	0.85	2.30	
図V-101-13	口輪	M-45		川砂利		玉	1	緑泥石岩	1.44	1.3	0.88	2.80	
図V-101-14	口輪	K-25		I層		玉	1	ヒスイ	1.1	1.19	0.91	1.99	
図V-101-15	口輪	M-32		I層		白玉	1	緑泥石岩	1.3	1.25	1.0	1.68	
図V-101-16	口輪	M-32		I層		白玉	1	緑泥石岩	1.25	1.2	1.0	1.86	
図V-101-17	口輪	M-32		I層		白玉	1	緑泥石岩	1.8	1.15	0.95	1.50	
図V-101-18	口輪	N-36		I層		ナツメ玉	1	緑泥石岩	1.1	1.1	1.1	1.45	
図V-101-19	口輪	L-24		II層		玉	1	緑泥石岩	1.18	1.2	0.80	1.35	
図V-101-20	口輪	M-23		MC層		玉	1	緑泥石岩	1.1	1.2	0.81	1.21	
図V-101-21	口輪	M-31		I層		白玉	1	緑泥石岩	1.2	1.2	0.8	1.36	
図V-101-22	口輪	P-31		I層		白玉	1	緑泥石岩	1.1	1.1	0.75	1.08	
図V-101-23	口輪	L-39		II層		白玉	1	緑泥石岩	1.11	1.19	0.65	1.19	
図V-101-24	口輪	P-31		II層		白玉	1	緑泥石岩	1.2	1.25	0.75	1.26	
図V-101-25	口輪	O-26		MC層		玉	1	緑泥石岩	1.2	1.1	0.79	1.23	
図V-101-26	口輪	R-25		II層		白玉	1	緑泥石岩	1.1	1.0	0.71	0.60	
図V-101-27	口輪	L-39		II層		白玉	1	緑泥石岩	0.95	0.99	0.67	0.88	
図V-101-28	口輪	P-26	H36	MC層		玉	1	緑泥石岩	0.9	1.0	0.83	0.80	フローテーション
図V-101-29	口輪	M-34		MC層		白玉	1	緑泥石岩	1.0	1.0	0.5	0.54	フローテーション
図V-101-30	口輪	L-39		II層		玉	1	緑泥石岩	0.91	1.01	0.83	1.00	
図V-101-31	口輪	M-32		I層		白玉	1	緑泥石岩	1.0	0.95	0.75	0.71	
図V-101-32	口輪	P-31		II層		白玉	1	緑泥石岩	0.95	0.95	0.6	0.53	
図V-101-33	口輪	R-28		II層		白玉	1	緑泥石岩	0.88	0.85	0.42	0.52	
図V-101-34	口輪	P-26		I層		平玉	1	蛇紋岩	0.8	0.78	0.27	0.21	
図V-101-35	口輪	K-21		MC層		平玉	1	緑泥石岩	0.78	0.75	0.45	0.20	
図V-101-36	口輪	O-31		I層		白玉	1	緑泥石岩	0.7	0.75	0.5	0.31	
図V-101-37	口輪	M-23		MC層		玉	1	緑泥石岩	0.69	0.81	0.46	0.27	
図V-101-38	口輪	O-26		MC層		玉	1	緑泥石岩	0.7	0.41	0.64	0.22	
図V-101-39	口輪	N-21		MC層		玉破片	2	泥岩	1.9	2.0	1.4	1.74	(接合)
図V-101-40	口輪	N-22		I層		石製品片	1		1.06	1.3	0.55	0.50	
図V-101-41	口輪	P-25		MC層		垂飾	1	泥岩	3.71	3.31	0.96	13.18	
図V-101-42	口輪	O-24		MC層		玉	1	緑泥石岩	1.3	0.9	0.63	0.86	
図V-101-43	口輪	D-25		II層		玉	1	泥岩	1.28	0.95	1.61	2.10	未完成品
図V-101-44	口輪	K-23		I層		石製品片	1	泥岩	2.68	2.0	0.47	2.68	
図V-101-45	口輪	L-25		II層		垂飾未完成品	1	砂岩	3.1	2.5	2.06	8.53	自然石にせん穴痕
図V-101-46	口輪	K-21		I層		原石	1	コハク	1.62	1.6	0.75	1.01	
図V-101-47	口輪	K-25		II層		垂飾未完成品	1	片岩	5.0	1.8	0.44	5.45	
図V-101-48	口輪	R-26		I層		垂飾	1	泥岩	9.3	1.5	0.85	22.25	先端に刃部あり
図V-101-49	150	L-24		I層		石鏢	1	片岩	(8.0)	(2.9)	(2.4)	95.19	
図V-101-50	150	N-27		II層		石製品	1	砂岩	7.1	3.5	1.8	59.91	
図V-101-51	150	K-25		II層		石鏢(ヒコ)	1	安山岩	8.5	7.1	3.7	327.5	
図V-102-52	150	K-21		MC層		オロソガキ状石製品	1	安山岩	(5.1)	(5.3)	(1.7)	28.4	
図V-102-53	150	T-30		II層		オロソガキ状石製品	1	安山岩	(6.5)	(7.5)	(2.1)	95.1	
図V-102-54	150	Q-21		I層		オロソガキ状石製品	1	安山岩	19.1	14.1	2.5	642.0	

表V-5 西高松5遺跡 包含層掲載金属製品一覧

図番号	図記号	グリット	遺物名	層位	図記号	名称	点数	石材	長さ (cm)	幅 (cm)	厚さ (cm)	重さ (g)	備考
図V-102-1	151	S-18		I層		刀の鏢	1	銅	6.9	6.5	3.3	68.65	

表V-7 西島松5遺跡 包含層出土石器・石製品他一覧(8)

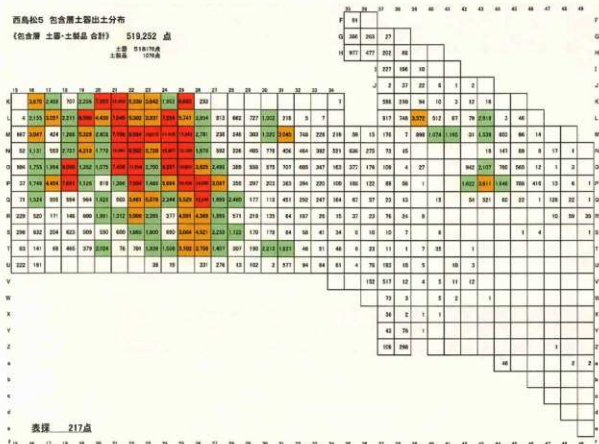
フリット	石塊		石		石器		石		石製品		石製品		その他	石製品計	玉石	石珠	石製刀	石製器	その他	金属製品	石製品 他計											
	石塊	石塊	石	石	石器	石器	石	石	石製品	石製品	玉石	石製刀										石製器	その他									
U-32		3											19	2								26										
U-33		2											2	10								18										
U-34		1											1	17								18										
U-35		4											1	1								2										
U-36	1	2	4	1									1	12								22										
U-37	1	1	3	6	1	1	1	1	1	1	1	3	12	45	4							79										
U-38																							1									
U-39																							1									
U-40																							6									
U-41																							9									
U-42																							9									
V-35																							2									
V-36	1	1	2										3	31								44										
V-37	11	1	6	7	18								66	84	3							230										
V-38	1													17								17										
V-39														4								4										
V-40	1													2								2										
V-41																						7										
V-42	1																					11										
W-37																						877										
W-38																						21										
W-39																						1										
W-40																						3										
W-41																						3										
W-42																						2										
W-43																						2										
W-44																						6										
W-45																						6										
X-37																						7										
X-38	1																					5										
X-39																						7										
X-40																						1										
X-41																						1										
Y-37	2	1	1	1	1	1	1	1	1	1	1	3	1	10	7	28						16										
Y-38																						28										
Y-39																						16										
Y-44	1																					15										
Z-37	1	1	5																			2										
Z-38	5	2	4	10	5	1	2	1	1	1	1	4	5	50	66							2										
Z-47																							1									
a-44																							1									
a-45																							1									
a-46																							1									
a-49																							1									
未採	1	1	2																				45									
不明	1																						3									
合計	4,021	162	696	598	3,472	175	127	315	744	163	166	516	181	23	62	2,909	104,788	724				119,522	44	5	14	3	2	1	18	69	8	161

V 西島松 5 遺跡包含層出土の遺物

西島松5 包含層土器出土分布

(包含層土器・土製品合計) 519,252 点

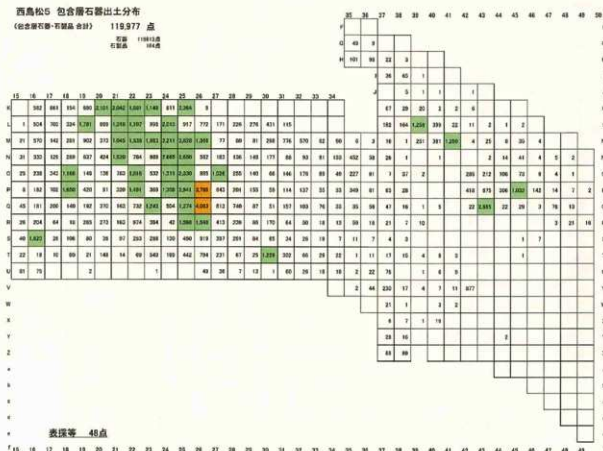
土器 518,796点
土製品 456点



西島松5 包含層石器出土分布

(包含層石器・石製品合計) 119,977 点

石器 119,828点
石製品 149点



図V-103 西島松5遺跡出土遺物総分布図

VI 自然科学的手法による分析

西島松5遺跡の縄文時代古植生について

パリオ・サーヴェイ株式会社

はじめに

北海道恵庭市西島松5遺跡は、柏木川左岸の低い台地上に立地する。この段丘は標高25m程度であり、段丘西側には柏木川支流のキトウシュンメンナイ川が流れており、遺跡はこの2つの小河川に挟まれている。本調査区からは、竪穴住居跡、土坑、ピット、焼土遺構、柱穴などの遺構が検出されており、多量に土器・石器も出土している。

今回の分析調査では、縄文時代早期～中期以降頃の堆積物を対象として、古植生に関する情報を得るため花粉分析を実施する。

1. 試料

分析試料はトレンチセクション断面より採取された。試料を採取した地点では、下位より12-6, 3, 1層の9層に分層される。このうち、11, 10層は貝殻文土器（縄文時代早期前葉～中頃）の包含層、7層は東銅路IV式土器（縄文時代中期）の包含層、6層は縄文時代中期とされている。花粉分析を実施するのは、これらの各層より1点採取された計9点である。

2. 分析方法

試料約10gについて、水酸化カリウムによる泥化、篩別、重液（臭化亜鉛、比重2.3）による有機物の分離、フッ化水素酸による鉱物質の除去、アセトリシス（無水酢酸9、濃硫酸1の混合液）処理による植物遺体中のセルロースの分解を行い、物理・化学的処理を施して花粉を濃集する。残渣をグリセリンで封入してプレパラートを作成し、400倍の光学顕微鏡下でプレパラート全面を走査し、出現する全ての種類について同定・計数する。

結果は同定・計数結果の一覧表、および主要花粉化石群集の層位分布図として表示する。図中の木本花粉は木本花粉総数を、草本花粉・シダ類孢子は総数から不明花粉を除いた数をそれぞれ基数として、百分率で出現率を算出し図示する。

3. 結果

結果を表1、図1に示す。図表中で複数の種類をハイフンで結んだものは、種類間の区別が困難なものを示す。なお、木本花粉総数が100個体未満のものは、統計的に扱うと結果が歪曲する恐れがあるので、出現した種類を+で表示するととどめておく。

10層以外の8試料では、いずれも検出される花粉化石数は少なく、定量分析を行うだけの個体数は得られなかった。わずかに検出された花粉化石の保存状態は悪く、そのほとんどが、花粉外膜が壊れている状態で産出していた。

一方、10層においても花粉化石の保存状態は悪く、産出状況も良好とはいえない。検出される種類についてみると、木本花粉ではコナラ属コナラ亜属が多産し、モミ属、トウヒ属、マツ属、クルミ属、ハンノキ属などが、草本花粉ではイネ科、ヨモギ属などが認められる。また、シダ類孢子も多産する。

4. 考察

今回の分析結果では、10層以外の試料からは花粉化石はほとんど検出されず、古植生推定のための定量解析を行うことができなかった。花粉化石・シダ類胞子の産出状況が悪い場合、元々取り込まれる花粉量が少なかったことや、取り込まれた花粉が消失したことの2つの原因が想定される。今回の試料の場合、検出される花粉化石の保存状況が悪く、花粉外膜が破損あるいは溶解しているものが多く認められることから、後者の可能性が高い。一般的に花粉やシダ類胞子の堆積した場所が、常に酸化状態にあるような場合、花粉は酸化や土壌微生物によって分解・消失するとされている(中村, 1967; 徳永・山内, 1971)。珪藻分析などを実施していないため詳細な堆積環境は不明であるが、堆積時に取り込まれた花粉・シダ類胞子とその後の経年変化により分解・消失したと推測される。

10層では、花粉化石が検出されるものの保存状態は良好といえず、シダ類胞子が多産する。花粉やシダ類胞子は、腐蝕に対する抵抗性が種類により異なり、落葉広葉樹に由来する花粉よりも針葉樹に由来する花粉やシダ類胞子の方が酸化に対する抵抗性が高いとされている(中村, 1967; 徳永・山内, 1971)。他の試料の検出状況や保存状態を考慮すると、本層から得られた花粉化石群集組成も、堆積後の経年変化による分解の影響を受け、抵抗性の高い花粉が相対的に多く検出している可能性があり、当時の植生を正しく反映していないことが予想される。これらの点を踏まえ、以下に考察を述べる。

10層ではコナラ属コナラ亜属が多産、モミ属、トウヒ属、マツ属、クルミ属、ハンノキ属などを伴う。前述のように、落葉広葉樹花粉は針葉樹花粉と比べ分解の影響を受けやすいが、今回の分析結果ではこれらの落葉広葉樹花粉が多産することから、10層堆積時の本遺跡周辺には、コナラ亜属を主体とした落葉広葉樹が主体であったと考えられる。モミ属、トウヒ属、マツ属などの針葉樹は、後背の山地や丘陵部に分布していた可能性がある。また、クルミ属、ハンノキ属、ニレ属-ケヤキ属、シナノキ属などは、柏木川の河畔や低湿地などに生育していたものに由来すると思われる。

本地域周辺の植生変遷をみると、約10000年前以前に優勢であったモミ属、トウヒ属、マツ属などの針葉樹は、約10000年前頃を境に減少をはじめ、約8000年前頃にはコナラ亜属、クルミ属、カバノキ属などの落葉広葉樹に遷移するとされている(星野, 1998など)。また、近接する縄文時代早期~擦文時代の柏木川13遺跡における花粉分析結果では、花粉化石の検出状況が悪いものの、コナラ亜属、ハンノキ属、クルミ属などの落葉広葉樹と、モミ属、トウヒ属などの針葉樹が検出されている(山田, 1988)。今回花粉化石が検出された10層は、含まれる遺物から縄文時代早期とされていることから、周辺地域の既往の研究事例とも調和的である。

引用文献

- 星野 フサ, 1998, 北海道の植生史(2) - 南北海道. 安田 喜恵・三好教夫(編著), 図説 日本列島植生史, 朝倉書店, 51-61.
- 中村 純, 1967, 花粉分析. 古今書院, 232p.
- 徳永 重元・山内 輝子, 1971, 花粉・胞子・化石の研究法, 共立出版株式会社, 50-73.
- 山田 悟郎, 1988, 柏木川13遺跡の花粉化石について. 柏木川8遺跡 柏木川13遺跡 千歳・恵庭圏都市計画道路事業恵庭市柏木・戸磯通り舗装改良工事に伴う柏木川8遺跡・柏木川13遺跡発掘調査報告書, 北海道恵庭市教育委員会, 168-171.

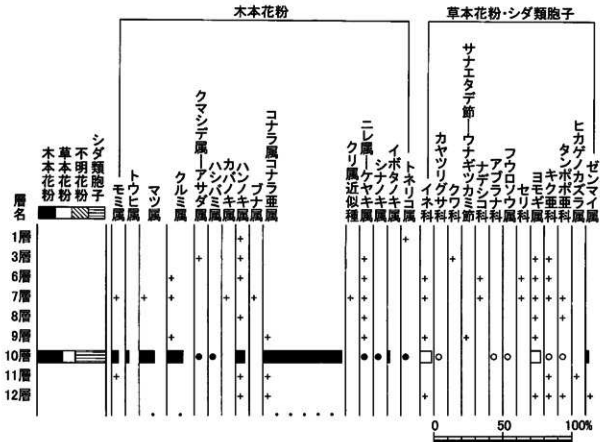


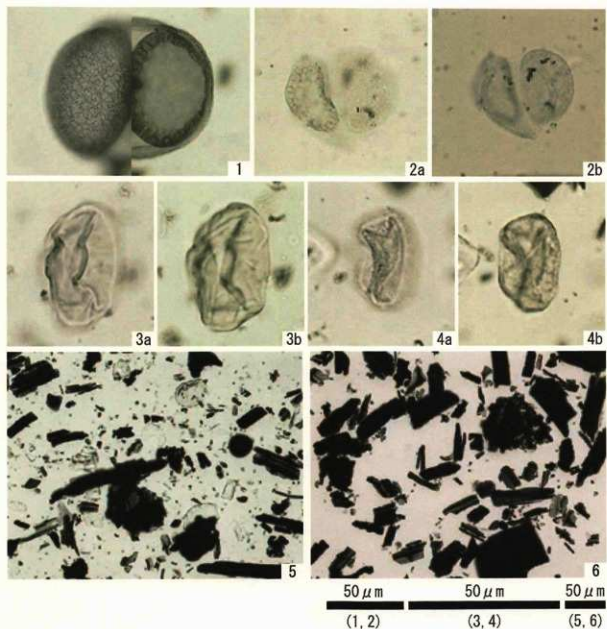
図1. 花粉化石群集の層位分布

出現率は、木本花粉は木本花粉化石総数、草本花粉・シダ類胞子は総数より不明花粉を除く数を基数として百分率で算出した。なお、●は1%未満、+は木本花粉100個体未満の試料について検出した種類を示す。

図VI-1 花粉化石群集の層位分布

表VI-1 花粉分析結果

種 類	試料番号	1層	3層	6層	7層	8層	9層	10層	11層	12層
木本花粉										
モミ属		-	-	-	1	-	-	6	2	-
トウヒ属		-	-	-	-	-	-	3	-	-
マツ属		-	-	-	1	-	-	13	-	-
クルミ属		-	-	2	3	-	2	14	-	-
クマシデ属-アサダ属		-	1	-	-	-	-	1	-	-
ハシバミ属		-	-	-	-	-	-	1	-	-
カバノキ属		-	-	-	1	-	-	-	-	-
ハンノキ属		2	2	2	-	1	-	8	1	1
ブナ属		-	-	-	1	-	-	-	-	-
コナラ属コナラ亜属		-	-	-	-	-	1	68	2	2
クリ属近似種		-	-	-	1	-	-	-	-	-
ニレ属-ケヤキ属		-	2	1	1	1	1	1	-	-
シナノキ属		-	-	-	-	-	-	1	-	-
イボタノキ属		-	-	-	-	-	-	2	-	-
トネリコ属		1	-	-	-	-	-	1	-	-
草本花粉										
イネ科		-	-	5	3	-	2	27	-	3
カヤツリグサ科		-	-	-	-	-	-	2	-	-
クワ科		-	7	-	-	-	-	-	-	-
サナエタデ節-ウナギツカミ節		-	-	-	-	-	1	-	-	-
ナデシコ科		-	-	1	1	-	-	-	-	-
アブラナ科		-	-	-	-	-	-	1	-	-
フウロソウ属		-	-	-	-	-	-	1	-	-
セリ科		-	-	1	1	-	-	-	-	-
ヨモギ属		-	7	6	9	2	1	24	-	1
キク亜科		-	2	2	5	-	-	3	2	1
タンポポ亜科		-	-	-	1	1	-	2	-	1
不明花粉		-	-	-	3	1	-	2	-	-
シダ類孢子										
ヒカゲノカズラ属		-	-	-	-	-	-	-	1	-
ゼンマイ属		-	-	-	-	-	-	7	-	2
他のシダ類孢子		-	-	6	6	1	14	138	13	25
合 計										
木本花粉		3	5	5	9	2	4	119	5	3
草本花粉		0	16	15	20	3	4	60	2	6
不明花粉		0	0	0	3	1	0	2	0	0
シダ類孢子		0	0	6	6	1	14	145	14	27
総計(不明を除く)		3	21	26	35	6	22	324	21	36



- | | |
|--------------------|---------------------|
| 1. モミ属 (11 層) | 2. マツ属 (10 層) |
| 3. クルミ属 (10 層) | 4. コナラ属コナラ亜属 (10 層) |
| 5. 顕微鏡下状況写真 (10 層) | 6. 顕微鏡下状況写真 (7 層) |

図VI-2 花粉化石

報告書抄録

ふりがな	スニワシ ニシシマツツサイサキ・ニシシマツツサイサキ							
書名	恵庭市 西島松 3 遺跡・西島松 5 遺跡(5)							
副書名	柏木川基幹河川改修工事用地内埋蔵文化財発掘調査報告書							
巻次	なし							
シリーズ名	財団法人北海道埋蔵文化財センター調査報告書							
シリーズ番号	第248集							
編著者名	佐藤和雄・土肥研晶・吉田裕吏洋							
編集機関	財団法人 北海道埋蔵文化財センター							
所在地	〒069-0832 北海道江別市西野幌685-1 電話 (011)386-3231							
発行年月日	平成20(西暦2008)年2月25日							
ふりがな 収録遺跡	ふりがな 所在地	コード		北緯	東経	調査期間	調査面積 (㎡)	調査原因
		市町村	遺跡番号					
西島松 3 西島松 5	北海道 恵庭市西島松 306・501番地 先河川敷地	01224	A-04-36 A-04-38	42度 54分 25秒	141度 34分 30秒	20020401 ~20071030	16,782㎡	河川改修 工事に伴 う事前調 査
所収遺跡名	種類	主な時代	主な遺構	主な遺物		特記事項		
西島松 3 西島松 5	・集落 ・墓	・縄文時代 早期 前期 中期 後期 晩期	・縄文時代 土坑 Tピット	土器・石器		・縄文時代前期の漆 塗り製品		

遺跡番号は北海道埋蔵文化財包蔵地周知資料登録番号、経緯度は世界測地系による。

北海道埋蔵文化財センター調査報告書 第248集

恵庭市 西島松3・西島松5遺跡(5)

―柏木川基幹河川改修工事用地内埋蔵文化財発掘調査報告書―

発行年月日 平成20年2月25日

編集・発行 財団法人 北海道埋蔵文化財センター

〒069-0832 江別市西野幌685番地1

T E L (011) 386-3231 (代表)

印刷 中西印刷株式会社

〒007-0823 札幌市東区東雁来3条1丁目1番34号

TEL (011) 781-7501 FAX (011) 781-7516
