

写 真 图 版



1 遺跡遠景 虎杖浜隧道(北から)



2 調査風景(南西から)



1 IV層状面の状況 貝塚付近(北から)



2 調査区完掘状況 南東側地区(北から)



1 攪乱貝層回収作業状況(南から)



2 調査区完掘状況 貝塚・集落部分(南西から)



1 遺物出土状況 D-20・21区(南から)



2 遺物出土状況 V・W-5区(南西から)



1 H-15土層断面(北東から)



2 H-15遺物出土状況(北東から)



3 H-15・HP-1完掘状況(北東から)



1 H-20土層断面(西から)



2 H-20遺物出土状況(北から)



3 H-20完掘状況(東から)



1 H-20床面砂(北東から)



2 H-20・柱穴HP-9(西から)



3 H-22土層断面(南西から)




4 H-22遺物出土状況(東から)



1 H-22確認状況(北東から)



2 H-22・柱穴HP-3(北から)



3 H-22完掘状況(東から)



4 H-23確認状況(南東から)



1 H-23土層断面(南東から)



2 H-23遺物出土状況(南から)



3 H-23床面砂(南から)



4 H-23・柱穴HP-2(北東から)



1 H-24土層断面(北西から)



2 H-24遺物出土状況(北から)




3 H-24完掘状況(北から)



1 H-25土層断面(南西から)



2 H-25遺物出土状況(北東から)



3 H-25完掘状況(東から)



1 H-25床面砂(西から)



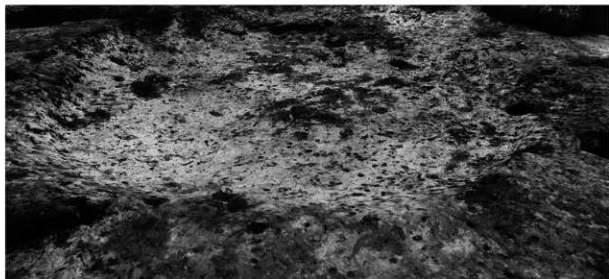
2 H-25・柱穴HP-4(西から)



3 H-26土層断面(西から)



4 H-26遺物出土状況(北から)



1 H-26完掘状況(西から)



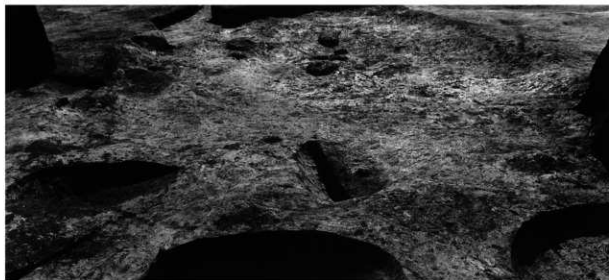
2 H-26床面砂(東から)



3 H-26・柱穴HP-3(南から)



4 H-27遺物出土状況(東から)



1 H-27完掘状況(北から)



2 H-27・土壌HP-1(東から)



3 H-27・土壌HP-2(南から)



4 H-27床面砂(西から)



1 H-28土層断面(西から)



2 H-28遺物出土状況(北から)



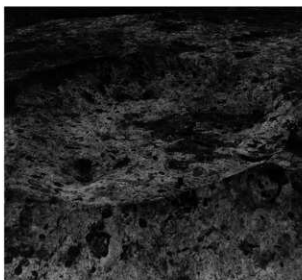
3 H-28完掘状況(北西から)



1 H-9土層断面(北西から)



2 H-11土層断面(東から)




3 H-11完掘状況(南から)



4 P-12土層断面(南から)



5 P-12完掘状況(西から)



6 P-13・14・15確認状況(北西から)




1 P-13土層断面(北から)



2 P-14土層断面(南東から)




3 P-15土層断面(南西から)



4 P-13・14・15完掘状況(北東から)



5 P-17土層断面(西から)



6 P-16・17完掘状況(東から)



1 P-18土層断面(西から)



2 P-18完掘状況(南西から)



3 「掘り上げ土」確認状況(南から)



4 盛土(掘り上げ土)確認状況 M・N-11・12区(北から)



1 盛土(掘り上げ土)確認状況(東から)



2 盛土(掘り上げ土)確認状況(南から)



3 盛土(掘り上げ土)土層断面(北西から)



1 貝塚調査状況1(北から)



2 貝塚調査状況2(東から)



1 丁寧に掘る様子(南西から)



2 W-10区貝層土層断面(南西から)



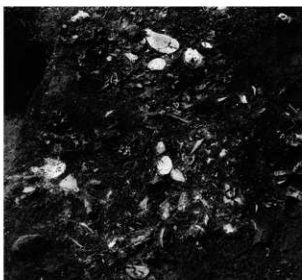
1 シカ頭骨と肩甲骨(東から)



2 アシカ上腕骨とブリの椎骨(南東から)



3 切断痕のある鹿角(西から)




4 貝・魚骨の出土状況(北東から)



5 シカ・オットセイ・アシカの肩甲骨(北から)



6 水洗作業の様子(東から)



遺構出土破片土器(1)(图IV-22-19)




遺構出土破片土器(2 X 图IV-22-20 - IV-23-38)



遺構出土破片土器(3X 图IV-23-39-42-44-50-52-IV-24-57)




遺構出土破片土器(4X 図IV-23-43・51・IV-24-58-60)




1 遺構出土剥片石器(1 X 图IV-25-1-10·14-16·19·20·24)



2 遺構出土剥片石器(2 X 图IV-25-11-13·17·18·21-23)



遺構出土剥片石器(3 X 图IV-26-25-42)



1 遺構出土剥片石器(4 X 图IV-27-43-46)




2 遺構出土剥片石器(5 X 图IV-27-47-48)




3 遺構出土剥片石器(6 X 图IV-27-49-50)



1 遺構出土磨製石器(圖IV-28-1~4)




2 遺構出土礮石器(1 X 圖IV-29- 5~8)



遺構出土礫石器(2 X 圖IV-29-9 - IV-30-20)



遺構出土礫石器(3)(图IV-30-21-28)



1 遺構出土礫石器(4)(图IV-30-29-32)



2 遺構出土礫石器(5)(图IV-30-33-34)



1 遺構出土礫石器(6 X 図IV-31-35)



2 遺構出土礫石器(7 X 図IV-31-36)



3 遺構出土礫石器(8 X 図IV-31-37)



4 遺構出土礫石器(9 X 図IV-31-38)



1 遺構出土礮石器(10 X 図IV-32- 39)



2 遺構出土礮石器(11 X 図IV-32- 40)



3 遺構出土礮石器(12 X 図IV-33-43)



4 遺構出土礮石器(13 X 図IV-33- 44)



1 遺構出土礫石器(14 X 圖IV-34-45)



2 遺構出土礫石器(15 X 圖IV-34-46)



1 遺構出土礮石器(16 X 图IV-35-47)



2 遺構出土礮石器(17 X 图IV-36-49)




3 遺構出土礮石器(18 X 图IV-35-48)




1 遺構出土礫石器(19 ヲ 図IV-33-41)



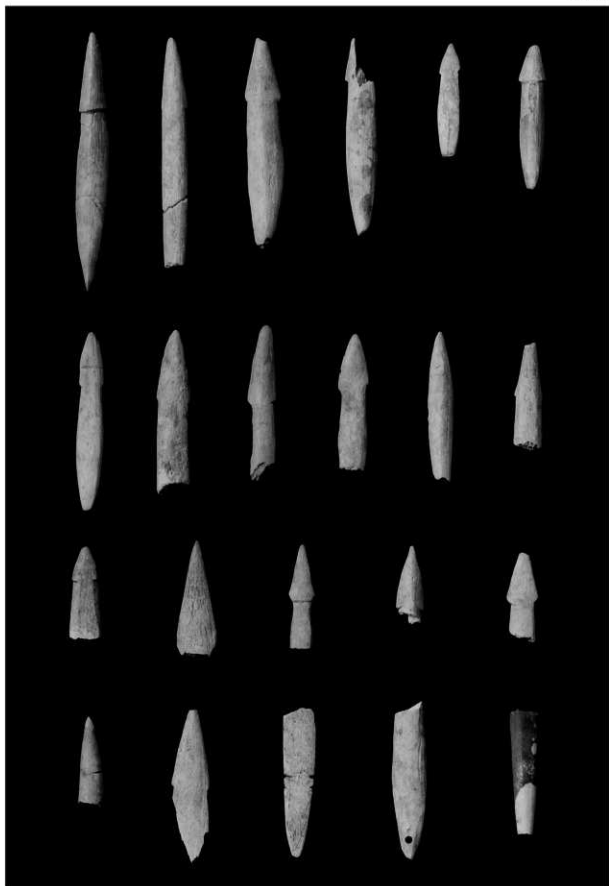
2 遺構出土礫石器(20 ヲ 図IV-36- 50)



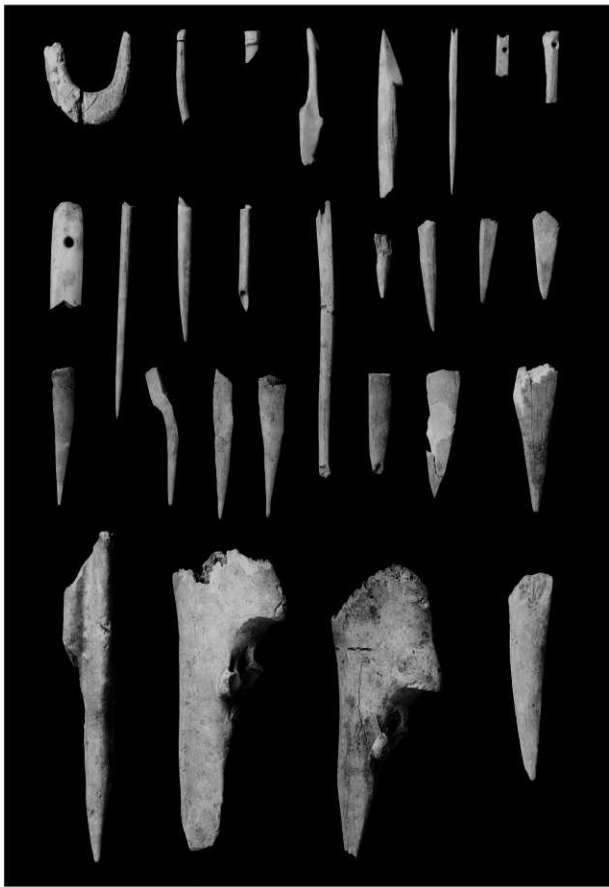
3 遺構出土礫石器(21 ヲ 図IV-36- 52)



4 遺構出土礫石器(22 ヲ 図IV-33-42・36-52)



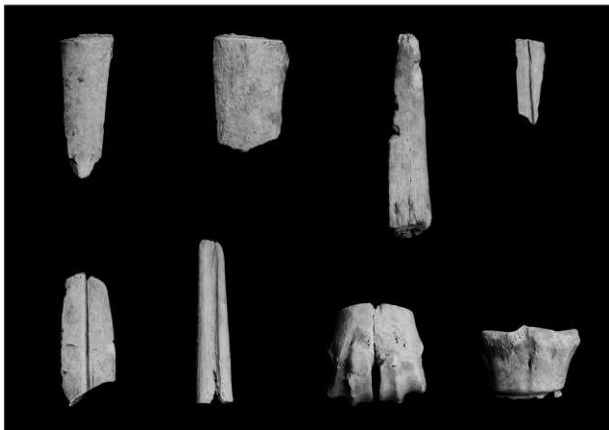
貝塚・攪乱貝層出土の骨角器(1)(図V-12-1-22)




貝塚・攪乱貝層出土の骨角器(2)(図V-13-23-50)



攪乱貝層出土の骨角器(3)(図V-14-51-75)




1 加工痕のある骨(図V-15-76-81)




2 貝製品(図V-16-87-92)




切断痕のある鹿角(図 V-15- 84- 86)



貝塚·攪乱貝層出土破片土器(1X 图V-7-1-11)



貝塚·攪乱貝層出土破片土器(2)(图V-7-12-22)



1 攪乱貝層出土石器(1)(图V-8-1-10)




2 攪乱貝層出土石器(2)(图V-8-11-14)




1 攪乱貝層出土石器(3 X 图 V-8-15-17·V-9-19-21)



2 攪乱貝層出土石器(4 X 图 V-9-18)



3 貝塚出土石器(5 X 图 V-11-43·44)



1 攪乱貝層出土石器(6 X 图V-9-22·23)



2 攪乱貝層出土石器(7 X 图V-9-24-27)



3 攪乱貝層出土石器(8 X 图V-9-28·29)



1 貝塚出土石器(9 X 图V-11- 32-38)



2 貝塚出土石器(10 X 图V-11- 39-42)



1 攪乱貝層出土石器(11X 图V-10-31)



2 貝塚出土石器(12X 图V-11-45)



3 攪乱貝層出土石器(13X 图V-9-30)




1 包含層出土復原土器(1)(图VI-2-1)




2 包含層出土復原土器(2)(图VI-2-2)




3 包含層出土復原土器(3)(图VI-2-3)



包含層出土破片土器(1)(图VI-2- 4- VI-3-20)




包含層出土破片土器(2 X 图VI-3-21-36)




包含層出土破片土器(3 X 图VI-4-37-48·54)




1 包含層出土破片土器(4)外面(圖VI-4-49-53)




2 包含層出土破片土器(5)內面



包含層出土剝片石器(1X 圖VI-10-1-18)



1 包含層出土剥片石器(2)(图VI-10-19 - VI-11- 32)



2 包含層出土剥片石器(3)(图VI-11-33 - 38)




1 包含層出土剥片石器(4X 图VI-11-40)



2 包含層出土剥片石器(5X 图VI-11-39)




3 包含層出土磨製石器(图VI-12-1-9)



1 包含層出土礫石器(1)(图VI-13-1-6)



2 包含層出土礫石器(2)(图VI-14-18-19)



1 包含層出土礫石器(3 X 图VI-14-7-13)



2 包含層出土礫石器(4 X 图VI-14-14-17)



1 包含層出土礫石器(5 X 圖VI-15-20-23)



2 包含層出土礫石器(6 X 圖VI-15-24-26)



1 包含層出土礫石器(7)(圖VI-15-27)



2 包含層出土礫石器(8)(圖VI-15-28)



3 包含層出土礫石器(9)(圖VI-15-29)



4 包含層出土礫石器(10)(圖VI-15-30)



1 包含层出土燧石器(11 X 图VI-15-31)



2 包含层出土燧石器(12 X 图VI-16-32·33)



3 包含层出土燧石器(13 X 图VI-16-34)



4 包含层出土燧石器(14 X 图VI-16-35)



1 包含層出土礫石器(15 X 图VI-17-36)



2 包含層出土礫石器(16 X 图VI-17-37)



3 包含層出土礫石器(17 X 图VI-17-38)



4 包含層出土礫石器(18 X 图VI-18-39)



1 ウニ類 顎骨



3 ウニ類 中間骨




4 ウニ類 多孔板




2 ウニ類 棘



5 ウニ類 上生骨



1-30 貝類



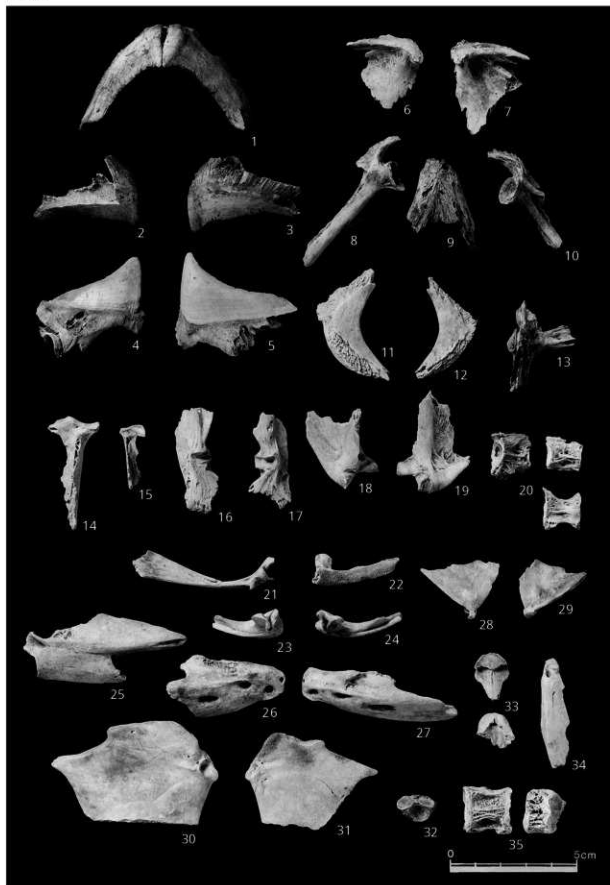
1-20 貝類、21 ハスノハカシパン、22-25 フジツボ類



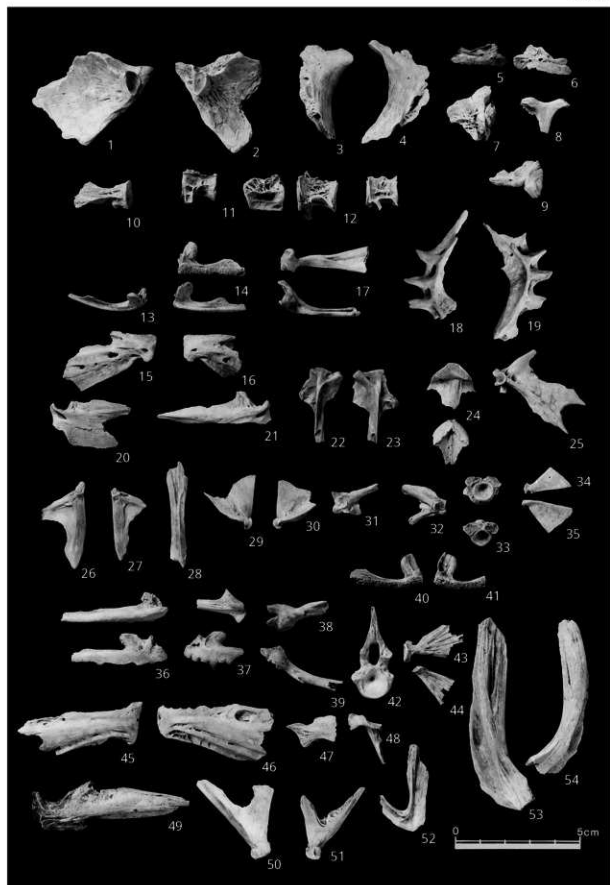
1-22 フリ



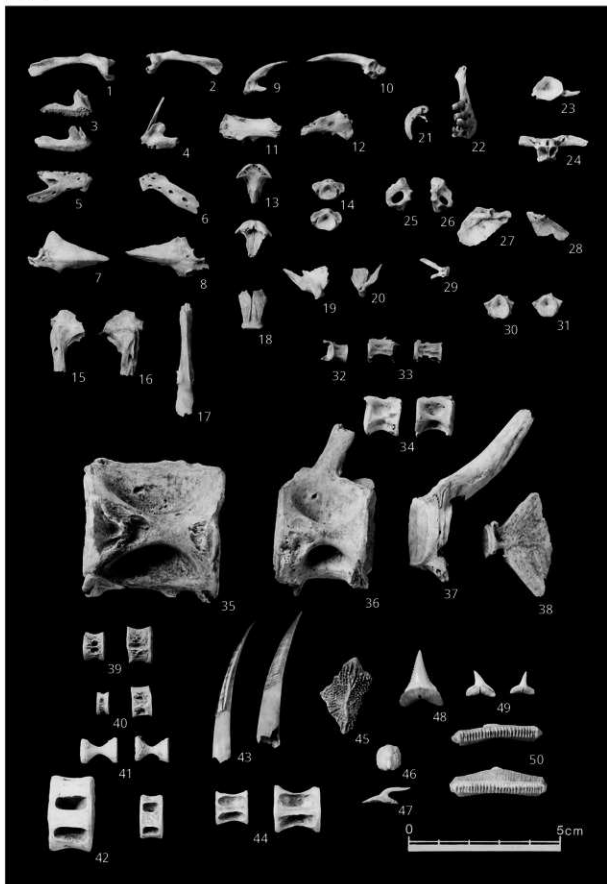
1-24 マダイ




1-20 フグ類、21-35 スズキ



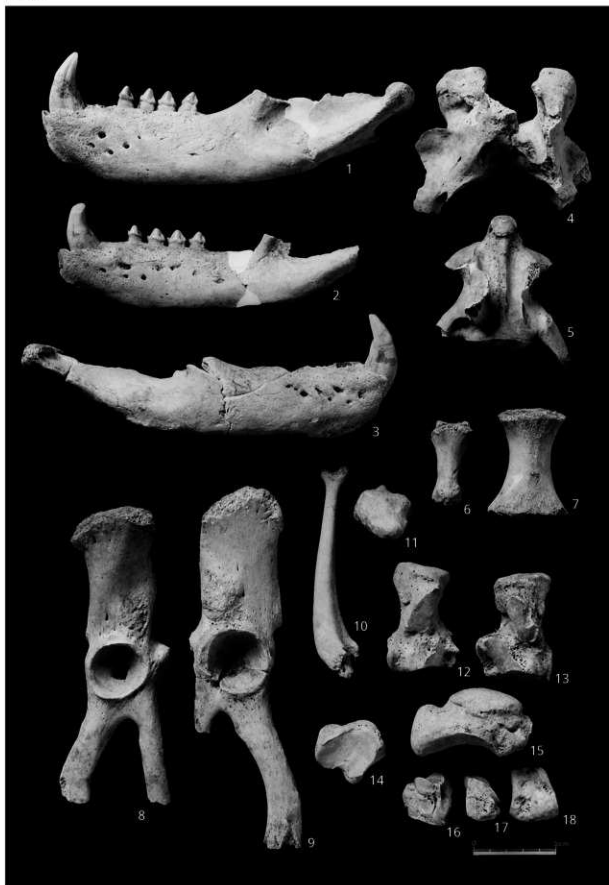
1-12 ボラ、13-35 フサカサゴ科、36-54 ヒラメ



1-20 アイナメ、21-29 ウグイ、30-31 カレイ、32-33 サバ、
34 カツオ類、35-38 マグロ類、39 サケ、40-50 サメ・エイ類



1 ヘビ類、2-23 鳥類、24-49 哺乳類



1-18 アシカ



1-8 アシカ



1-25 アシカ♀



1-3 海獸肩甲骨



1-18 アシカ、19-33 オットセイ



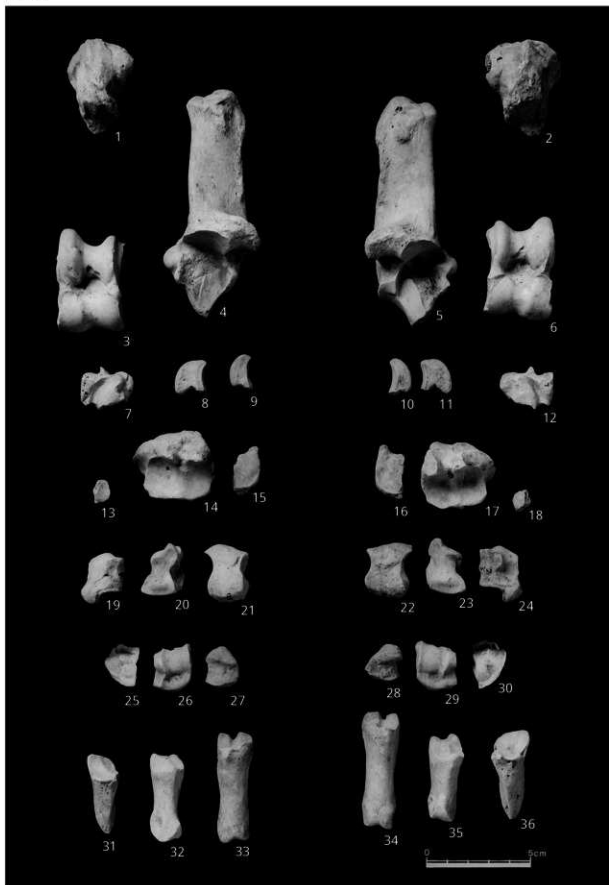
1-13 トド、14-22 アザラシ・イルカ・クジラ類



1-6 ニホンシカ



1-14 ニホンジカ



1-36 ニホンジカ

表V-7-2 個体数集計表

	個体	種別個体	雄	雌	雄雌合計	個体	種別個体	雄	雌	雄雌合計
サ/採	志留帯上 3 雄帯 3 前上帯帯 2	雄帯 3 雌帯 2 前雄帯 2	21 6 6	1 6 6	24 6 6	イルカ類	樺太	1	2	3
マクロ類	尾端1.2 2 雄帯 1	尾端1.2 1 尾端1.1 1 尾端1.3 3	17 11 3	17 11 3	39 11 3	ワジラ	雄	1	雄	1
カツオ類	雄帯 1	尾端1.1 1	1	1	1	イヌ	上帯 3		上帯 3	3
ヒラメ	尾帯 40 方形帯 38 下尾帯1+2 22 前雄帯 20 雄帯 18	尾帯 178 方形帯 125 下尾帯1+2 109 雄帯 94	178 125 109 94	278 154 142 111	278 154 142 111	キタキツネ	第2中手帯 3 第3中手帯 2	第2中手帯 3 第3中手帯 2	3 2	3 2
カレイ類	下尾帯3+4 37 下尾帯1+2 5 方形帯 4 尾帯 4	雄帯1 雄帯 51 雄帯3+4 37 雄帯1+2 10 方形帯 9 尾帯 13	51 37 10 9	52 37 13 12	52 37 13 12	エンタスキ	下尾帯 8 下尾帯 5	下尾帯 8 下尾帯 5	8 5	8 5
ホホジロザメ	雄 1	雌 1	1	1	1	エゾヒゲマ	尺帯 1	尺帯 1	1	1
チョウザメ	雄帯 1	雌帯 1	1	1	1	クロタン	雄帯 1	雌帯 1	1	1
カワハギ	雄帯第1雄 1	雌帯第1雌 1	1	1	1	カウソ	雄帯 1 雌帯 1	雄帯 1 雌帯 1	1 1	1 1
フグ	前上帯帯 6 前上帯帯 4 口帯帯 4 尾帯帯 4 第一雄帯帯 4	前上帯帯 42 前上帯帯 34 雄帯帯 29 方形帯帯 29 方形帯帯 26	42 34 29 29 26	48 36 30 30 30	48 36 30 30 30	ニホンシシコ	上帯 5 前雄帯5 雄帯帯 3 前雄帯4 雄帯帯 2 雄帯 2 第2中手帯 2 雌帯中手帯2+3 2	上帯 6 第2中手帯 6 第2中手帯 6 第2中手帯 6 第2中手帯 8 第2中手帯 4 第2中手帯 6	5 3 6 6 8 4 6	5 3 6 6 8 4 6
ヘビ類	雄帯 1	雌帯 1	1	1	2	ニホンシシコ	雄帯 3 尺帯 3 第5中手帯 2 雄帯 2	尺帯 9 上帯帯 8 尺帯帯 8 第3中手帯 8 第4中手帯 8	3 8 9 8 9	3 8 9 8 9
アビ類	大 帯 1	大 帯 1	1	1	1	トド	下尾帯 1 尺帯 1 第1中手帯 1 第2足帯帯 1 尺帯帯 1	上帯 5 上帯 3 第1中手帯 2 第2中手帯 2 尺帯帯 2	1 3 2 2 2	1 3 2 2 2
アホドリ	上帯帯 1	上帯帯 1	1	1	1	トド	上帯 1 上帯 1 第1中手帯 1 雄帯 1 高帯帯 1 雄帯 1 尺帯帯 1	上帯 4 上帯 4 第1中手帯 2 雄帯 1 高帯帯 1 雄帯 1 尺帯帯 1	4 4 2 1 1 1 1	4 4 2 1 1 1 1
オオヒメナキドリ	尺帯帯 1 大 帯帯 1	尺帯帯 2 大 帯帯 2	2 2	2 2	2 2	オットセイ	下帯 1 高帯帯 1 前雄帯1 末雄帯帯 1 大 帯帯 1	手組帯帯帯 5 高帯帯 4 第3中手帯帯 4 手組帯帯帯 3 大 帯帯 3	5 4 4 3 3	5 4 4 3 3
ヒメウ	大 帯帯 1 尺帯帯 1 尺帯帯 1 大 帯帯 1	尺帯帯 2 尺帯帯 2 尺帯帯 2 尺帯帯 2	2 2 2 2	2 2 2 2	2 2 2 2	オットセイ	下帯 1 上帯帯 2 上帯帯 2 第1中手帯帯 2 第2中手帯帯 2 第3中手帯帯 2	尺帯帯 5 高帯帯 4 高帯帯 4 第3中手帯帯 4 手組帯帯帯 3 大 帯帯 3	5 4 4 4 3 3	5 4 4 4 3 3
ウミウ	雄帯 1 雄帯帯 1 上帯帯 1 大 帯帯 1 尺帯帯 1	雄帯 1 雄帯帯 1 上帯帯 1 大 帯帯 1 尺帯帯 1	1 1 1 1 1	1 1 1 1 1	1 1 1 1 1	オットセイ	下帯 1 上帯帯 2 上帯帯 2 第1中手帯帯 2 第2中手帯帯 2 第3中手帯帯 2	尺帯帯 4 高帯帯 3 高帯帯 3 第3中手帯帯 3 大 帯帯 2 大 帯帯 2	4 3 3 3 2 2	4 3 3 3 2 2
カモ類	雄帯帯 2 高帯帯 1 雄帯帯 1 上帯帯 1	雄帯帯 1 雄帯帯 1 雄帯帯 1 雄帯帯 1	1 2 1 1	1 2 2 2	1 2 2 2	オットセイ	下帯 1 上帯帯 1 上帯帯 1 上帯帯 1 上帯帯 1	尺帯帯 7 上帯帯 3 大 帯帯 2 大 帯帯 2 大 帯帯 2	7 3 2 2 2	7 3 2 2 2
ウシ・タカ類	雄帯帯 1 大 帯帯 1	雄帯帯 1 大 帯帯 1	1 1	1 1	1 1	アザラシ科	個体帯帯帯 3 個体帯帯帯 3 個体帯帯帯 3	個体帯帯帯 3 個体帯帯帯 3 個体帯帯帯 3	3 3 3	3 3 3
ウミガラス	尺帯帯 1	上帯帯 1 尺帯帯 1	1 1	1 1	1 1	ニホンジカ	足帯帯+4 7 中手帯 7 中手帯 6 高帯帯 6 上帯帯 5 中手帯 5	尺帯帯 55 尺帯帯 48 高帯帯 44 高帯帯 44 高帯帯 34 中手帯 33	55 48 44 44 34 33	55 48 44 44 34 33
カラス類	中足帯帯 2	中足帯帯 2	2	2	2	ニホンジカ	上帯帯 16 下尾帯 13 大 帯帯 11	上帯帯 16 上帯帯 13 大 帯帯 11	16 13 11	16 13 11
ウツボ科	上帯 1	下尾帯 1 下尾帯 1	1 1	1 1	1 1	クマノズミ	上帯 16 上帯 7 下尾帯 13 大 帯帯 11	上帯 16 上帯 7 下尾帯 13 大 帯帯 11	16 7 13 11	16 7 13 11
ヤチズミ	上帯 1 下帯 1	下帯 5 下帯 1	1 5	1 6	1 6	クマノズミ	上帯 16 上帯 7 下尾帯 13 大 帯帯 11	上帯 16 上帯 7 下尾帯 13 大 帯帯 11	16 7 13 11	16 7 13 11
クマノズミ	上帯 16 上帯 7 下尾帯 13 大 帯帯 11	上帯 16 上帯 7 下尾帯 13 大 帯帯 11	16 7 13 11	16 7 13 11	16 7 13 11					

報 告 書 抄 録

ふりがな	しろおいちょう こじょうはま いせき							
書名	白老町 虎杖浜2遺跡(2)							
副書名	一般国道36号登別拡幅工事(虎杖浜工区)用地内埋蔵文化財発掘調査報告書							
シリーズ名	北海道埋蔵文化財センター調査報告書(北埋調報)							
シリーズ番号	第172集							
編者名	佐藤和雄・土肥研晶・末光正卓・花岡正光							
編集機関	北海道埋蔵文化財センター(http://www.domaibun.or.jp/)							
所在地	〒069-0832 北海道江別市西野幌685番地1 (011)386-3231							
発行年月日	西暦 2002年3月27日							
ふりがな 所取遺跡	ふりがな 所在地	コ ー ド		北緯	東経	調査期間	調査面積	調査原因
		市町村	遺跡番号					
こじょうはま 虎杖浜2遺跡	ほろおひのまち 北海道白老郡 しろおいちょうこじょうはま 白老町字虎杖浜 333-6ほか	01574	1	42度 27分 19秒	141度 11分 52秒	20010509 ～ 20011031	2,010㎡	国道拡幅工事に伴う事前調査
所取遺跡名	種別	主な時代	主な遺構	主な遺物		特記事項		
虎杖浜2遺跡	集落 貝塚	縄文時代前期 早期 中期 後期	住居跡 土壇 貝塚	土器 円筒土器下層式 他 石器 つまみ付きナイフ 北海道式石冠 石皿・台石 他 人工遺物 骨角器・貝製品 自然遺物 シカ アシカ ブリ タイ シジミ コダマガイ 他		縄文時代前期の貝塚を伴う集落		

北海道埋蔵文化財センター調査報告書 第172集

白老町 虎杖浜2遺跡(2)

平成14(2002)年3月27日

編集・発行 財団法人 北海道埋蔵文化財センター
〒069-0832 江別市西野幌685番地1
TEL (011)386-3231 FAX (011)386-3238
<http://www.domaibun.or.jp/>

印刷 三陽印刷株式会社
〒063-0061 札幌市西区西町北15丁目1番12号
TEL (011)661-2311 FAX (011)669-2280

