

遺構名	位置		時期	規模			長軸の向き	頭位
	グリッド	全体図		長軸	短軸	深さ		
P565	R-41	Q	晩期後葉	146	84	40	N-14°-W	SSE

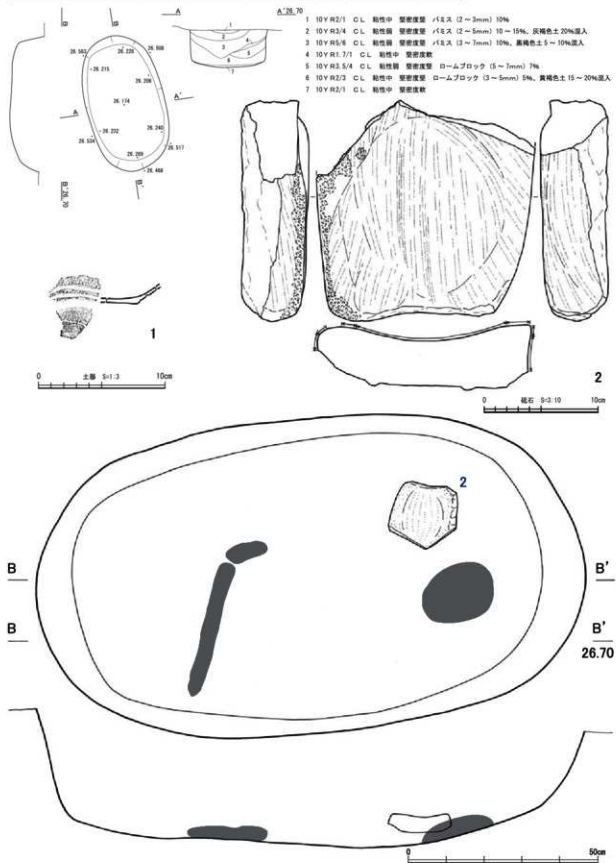
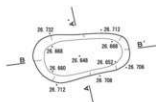


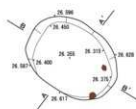
図 171 P565 平面図・断面図・遺物出土状況図・出土遺物実測図

遺構名	位置		時期	規模			長軸の向き	頭位
	グリッド	全体図		長軸	短軸	深さ		
P568	S・T-41	Q	後期後葉	102	46	8	N-84°-E	—



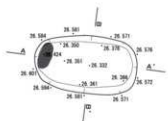
1 10Y R2/1 C.L. 粘土中 堅硬皮殻 口～ム唇 (1～2mm) 2～3%、にがい黄褐色土 15%混入

遺構名	位置		時期	規模			長軸の向き	頭位
	グリッド	全体図		長軸	短軸	深さ		
P569	S・T-42	Q	後期後葉	102	74	41	N-52°-W	—



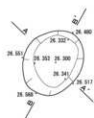
1 10Y R5/8 C.L. 粘土中 堅硬皮殻すこぶる型 f&ス多量、厚層と2/C.L.(3層) 混じる  
2 10Y R2/2 C.L. 粘土層 堅硬皮殻すこぶる型 f&ス少量、4/4C.L.(高層?) 含む

遺構名	位置		時期	規模			長軸の向き	頭位
	グリッド	全体図		長軸	短軸	深さ		
P571	S・T-43	T	後期後葉	109	62	24	N-83°-W	WNW



1 10Y R5/8 C.L. 粘土中 堅硬皮殻 f&ス (3mm) 15%、黄褐色土 20%含む  
2 10Y R2/1 C.L. 粘土中 堅硬皮殻 f&ス (1～3mm) 7～10%  
3 10Y R2/2 C.L. 粘土中 堅硬皮殻 f&ス (1～2mm) 10%、暗褐色土 10%含む

遺構名	位置		時期	規模			長軸の向き	頭位
	グリッド	全体図		長軸	短軸	深さ		
P572	S-43	T	後期後葉	72	62	22	N-40°-E	—



1 7.5Y R5/8 C.L. 粘土層 堅硬皮殻しょう 次第f&ス 混赤む  
2 10Y R2/1 C.L. 粘土中 堅硬皮殻 f&ス (1～5mm) 2%、混赤む  
3 10Y R2/2 C.L. 粘土中 堅硬皮殻 f&ス (1～15mm) 5%、混赤む  
4 10Y R3/4 C.L. 粘土中 堅硬皮殻 f&ス (2～10mm) 2%



0 照片右横 5=1:2 5cm 0 土層 5=1:3 10cm

図 172 P568・P569・P571・P572 平面図・断面図・出土遺物実測図

遺構名	位置		時期	規模			長軸の向き	頭位
	グリッド	全体図		長軸	短軸	深さ		
P570	S-42	T	後期後葉	114	98	21	N-63°-W	(NE)

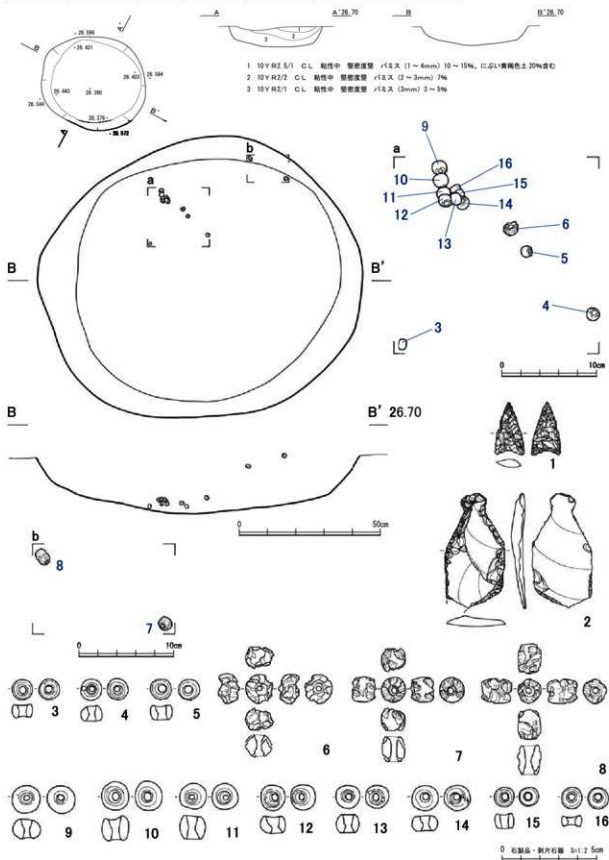
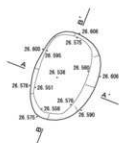


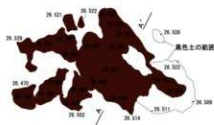
図 173 P570 平面図・断面図・遺物出土状況図・出土遺物実測図

遺構名	位置		時期	規模			長軸の向き	頭位
	グリッド	全体図		長軸	短軸	深さ		
P573	S・T-43	T	後期後葉	96	70	8	N-24.5°-E	—



- 1 10Y R1.7/1 CL 黏性中 膠凝度弱 赤土 (30mm) 少量
- 2 10Y R2/1 CL 黏性中 膠凝度弱 赤土少量
- 3 10Y R4/4 CL 黏性中 膠凝度弱 赤土少量
- 4 10Y R2/3 CL 黏性中 膠凝度弱 赤土少量

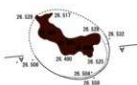
遺構名	位置		時期	規模			長軸の向き	頭位
	グリッド	全体図		長軸	短軸	深さ		
P574	T・U-44	T	後期後葉	198	90	—	不明	—



- 1 10Y R4/4 CL 黏性中 膠凝度弱 ベンガラ含む
- 2 10Y R5/6 S-I 黏性弱 膠凝度すこぶる弱
- 3 10Y R1.7/1 CL 黏性中 膠凝度弱 (ライン)
- 4 10Y R2/1 CL 黏性中 膠凝度すこぶる弱 明黄褐色土 (50) 含む



遺構名	位置		時期	規模			長軸の向き	頭位
	グリッド	全体図		長軸	短軸	深さ		
P575	V-43	T	後期後葉	(90)	(67)	8	N-57.5°-W	—



- 1 10Y R1.7/1 CL 黏性中 膠凝度弱 赤土 (3~10mm)
- 2 10Y R2/1 CL 黏性中 膠凝度弱 ベンガラ含む
- 3 10Y R2/2 CL 黏性中 膠凝度弱 ベンガラ含む

遺構名	位置		時期	規模			長軸の向き	頭位
	グリッド	全体図		長軸	短軸	深さ		
P576	V-43	T	後期後葉	82	42	8	N-48°-W	—

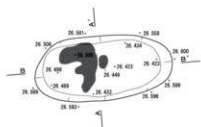


- 1 10Y R4/6 CL 黏性弱 膠凝度弱 赤土 (3~5mm) 10%
- 2 10Y R2.5/3 CL 黏性中 膠凝度弱 赤土 (3~3mm) 7~10%
- 3 10Y R2/2 CL 黏性中 膠凝度弱 赤土 (2~5mm) 7%, ベンガラ (1~2mm) 5~7%含む



図 174 P573 ~ P576 平面図・断面図・出土遺物実測図

遺構名	位置		時期	規模			長軸の向き	頭位
	グリッド	全体図		長軸	短軸	深さ		
P577	T-U-43	T	後期後葉	146	68	18	N-85°-E	—



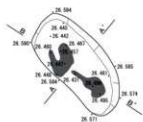
- 1 10Y R2/1 CL 粘性中 堅密度弱 パリス (1~3mm) 7~10%
- 2 10Y R2/5/2 CL 粘性中 堅密度弱 パリス (3~4mm) 5%, 灰黄褐色土 10~15%含む
- 3 7.5Y R2/2 CL 粘性中 堅密度弱 ベンガラを含む

遺構名	位置		時期	規模			長軸の向き	頭位
	グリッド	全体図		長軸	短軸	深さ		
P578	U-43	T	後期後葉	114	64	21	N-24°-E	NE



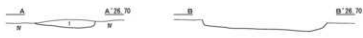

- 1 10Y R2.5/1 CL 粘性中 堅密度弱 パリス (2mm) 5%, 黄褐色土 20%含む
- 2 10Y R2/1 CL 粘性中 堅密度弱 パリス (3~3mm) 5%, 細かい黄褐色土 10%含む
- 3 10Y R4/6 CL 粘性弱 堅密度弱 パリス (3~3mm) 10%, 黄褐色土 5~10%含む
- 4 10Y R4/6 CL 粘性弱 堅密度弱 パリス (3~3mm) 7%

遺構名	位置		時期	規模			長軸の向き	頭位
	グリッド	全体図		長軸	短軸	深さ		
P579	T-42	Q	後期後葉	120	56	17	N-36°-W	SE



- 1 10Y R1/7/1 CL 粘性中 堅密度すこぶる弱 A/C/L (目撃), 6/S/1, 6/S/1 (目撃) 含む
- 2 10Y R2/1 CL 粘性中 堅密度弱 パリス非常に多量

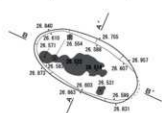
遺構名	位置		時期	規模			長軸の向き	頭位
	グリッド	全体図		長軸	短軸	深さ		
P580	T-U-42	Q	後期後葉	133	65	9	N-64°-W	—



- 1 10Y R3/2 CL 粘性中 堅密度すこぶる弱 パリス多量, 5/S/1 (目撃), A/C/L (目撃) 含む

図 175 P577 ~ P580 平面図・断面図

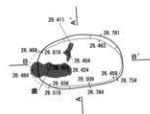
遺構名	位置		時期	規模			長軸の向き	頭位
	グリッド	全体図		長軸	短軸	深さ		
P581	T-41	Q	後期後葉	116	54	30	N-63°-W	NW



- 10YR2/1 CL 粘性中 堅硬炭層 /<math>\times</math><math>\pm</math>ス (2mm), 黄褐色土 (5/4) 含む
- 10YR1.7/1 CL 粘性中 堅硬炭層 /<math>\times</math><math>\pm</math>ス (1~3mm)
- 10YR3/1 CL 粘性中 堅硬炭層 /<math>\times</math><math>\pm</math>ス (3mm), 暗褐色土 (3/2) 含む



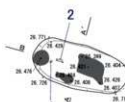
遺構名	位置		時期	規模			長軸の向き	頭位
	グリッド	全体図		長軸	短軸	深さ		
P582	T-U-40・41	Q	後期後葉	89	54	36	N-84.5°-E	WSW



- 10YR2/1 CL 粘性中 堅硬炭層 /<math>\times</math><math>\pm</math>ス (1~3mm)
- 10YR2/1 CL 粘性中 堅硬炭層 /<math>\times</math><math>\pm</math>ス (1~10mm), 褐色土 (4/4), 黄褐色土 (5/4), 黒色土 (2/2) 含む
- 10YR1.7/1 CL 粘性中 堅硬炭層 明黄褐色土 (6/4) 含む
- 10YR1.7/1 CL 粘性中 堅硬炭層 /<math>\times</math><math>\pm</math>ス (1~10mm) 多量



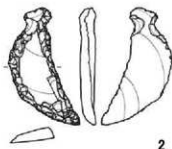
遺構名	位置		時期	規模			長軸の向き	頭位
	グリッド	全体図		長軸	短軸	深さ		
P583	T-U-40	Q	後期後葉	102	44	34	N-74.5°-W	WNW



- 10YR2/1 CL 粘性中 堅硬炭層 /<math>\times</math><math>\pm</math>ス (1~10mm), 明黄褐色土 (5/4) 含む
- 10YR2/1 CL 粘性中 堅硬炭層 /<math>\times</math><math>\pm</math>ス (2~8mm)
- 10YR2/1 CL 粘性中 堅硬炭層 /<math>\times</math><math>\pm</math>ス (2mm), 明黄褐色土 (7/4), 黄褐色土 (5/4) 含む



つまみ付きナイフ



遺構名	位置		時期	規模			長軸の向き	頭位
	グリッド	全体図		長軸	短軸	深さ		
P584	U-40	Q	後期後葉	90	56	50	N-89°-E	WSW

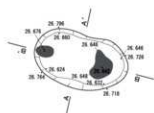


- 10YR2/2 CL 粘性中 堅硬炭層 /<math>\times</math><math>\pm</math>ス (1~20mm), 黄褐色土 (5/4) 含む
- 10YR2/1 CL 粘性中 堅硬炭層 /<math>\times</math><math>\pm</math>ス (10mm), 紅褐色土 (5/4) 含む
- 10YR3/1 CL 粘性中 堅硬炭層 /<math>\times</math><math>\pm</math>ス (1~15mm), 黄褐色土 (5/4) 含む
- 10YR2.5/1 CL 粘性中 堅硬炭層 /<math>\times</math><math>\pm</math>ス (1~8mm)
- 10YR2/1 CL 粘性中 堅硬炭層 /<math>\times</math><math>\pm</math>ス (1~3mm), 褐色土 (4/4) 含む
- 10YR1.7/1 CL 粘性中 堅硬炭層 /<math>\times</math><math>\pm</math>ス (2mm)
- 10YR2/2 CL 粘性中 堅硬炭層 /<math>\times</math><math>\pm</math>ス (1~3mm), 黄褐色土 (5/7) 含む

0 骨角類 5:1 2cm 0 銅片石器 3:1 2 5cm

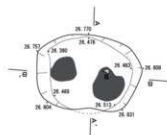
図 176 P581 ~ P584 平面図・断面図・出土遺物実測図

遺構名	位置		時期	規模			長軸の向き	頭位
	グリッド	全体図		長軸	短軸	深さ		
P585	U-40	Q	後期後葉	101	56	16	N-75°-W	WNW




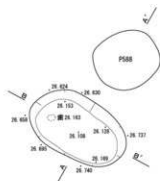
1 10Y R1.7/1 CL 黏性中 堅硬底層 /&ス (1mm) 含む

遺構名	位置		時期	規模			長軸の向き	頭位
	グリッド	全体図		長軸	短軸	深さ		
P586	U-40	Q	後期後葉	110	90	38	N-88°-W	WNW



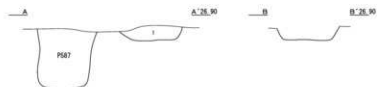
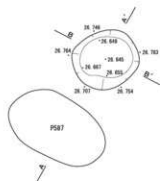
1 10Y R2/1 CL 黏性中 堅硬底層 に古い黄褐色土 (4/2) 含む  
 2 10Y R1.7/1 CL 黏性中 堅硬底層 /&ス (1~20mm), 黒褐色土 (3/2) 含む  
 3 10Y R2.5/1 CL 黏性中 堅硬底層 /&ス (1mm) 含む

遺構名	位置		時期	規模			長軸の向き	頭位
	グリッド	全体図		長軸	短軸	深さ		
P587	U-39・40	Q	後期後葉	106	64	65	N-60°-W	NW



1 10Y R5/4 CL 黏性弱 堅硬底層 /&ス (2~3mm) 15%  
 2 10Y R2/2 CL 黏性中 堅硬底層 /&ス (2mm) 7%  
 3 10Y R3.5/4 CL 黏性中 堅硬底層 ロームブロック (5mm) 3~5%  
 4 10Y R2.5/1 CL 黏性中 堅硬底層 ローム粒 (1mm) 3~5%  
 5 10Y R2/1 CL 黏性中 堅硬底層  
 6 10Y R2/2 CL 黏性中 堅硬底層  
 7 10Y R2/2 CL 黏性中 堅硬底層

遺構名	位置		時期	規模			長軸の向き	頭位
	グリッド	全体図		長軸	短軸	深さ		
P588	U-39	Q	晩期後葉	69	60	16	N-67°-E	—




1 10Y R2/2 CL 黏性中 堅硬底層 ローム粒 (1~2mm) 7%

図 177 P585 ~ P588 平面図・断面図

遺構名	位置		時期	規模			長軸の向き	頭位
	グリッド	全体図		長軸	短軸	深さ		
P589	U-39	Q	後期後葉	121	85	58	N-66°-W	NW



遺構名	位置		時期	規模			長軸の向き	頭位
	グリッド	全体図		長軸	短軸	深さ		
P590	U-39	N	晩期後葉	81	74	17	N-32.5°-E	—



遺構名	位置		時期	規模			長軸の向き	頭位
	グリッド	全体図		長軸	短軸	深さ		
P591	T-39	N	後期後葉	91	60	43	N-60°-E	SW

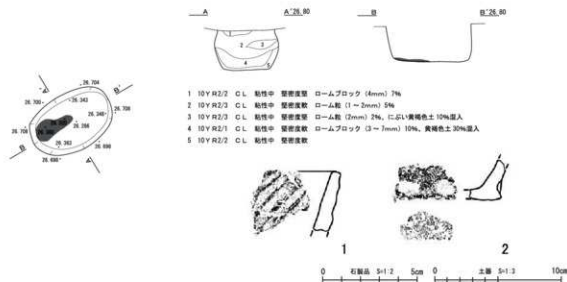
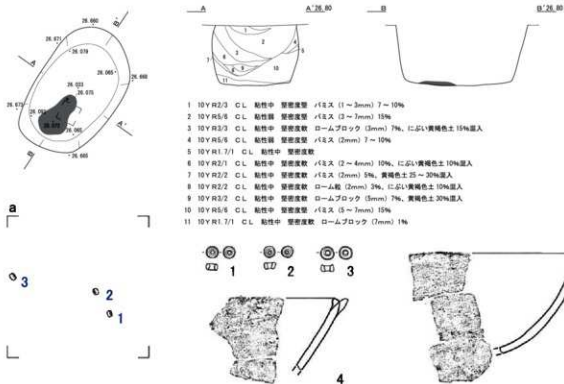


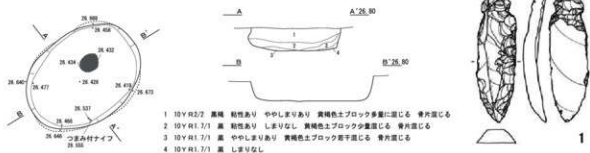
図 178 P589～P591 平面図・断面図・遺物出土状況図・出土遺物実測図



遺構名	位置		時期	規模			長軸の向き	頭位
	グリッド	全体図		長軸	短軸	深さ		
P592	U-38	N	後期後葉	142	88	63	N-33.5°-E	SSW



遺構名	位置		時期	規模			長軸の向き	頭位
	グリッド	全体図		長軸	短軸	深さ		
P593	V-38・39	N	後期後葉	130	96	23	N-58°-E	NE



遺構名	位置		時期	規模			長軸の向き	頭位
	グリッド	全体図		長軸	短軸	深さ		
P594	V-38・39	N	後期後葉	142	89	28	N-45°-E	—



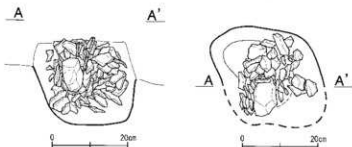
図 179 P592～P594 平面図・断面図・遺物出土状況図・出土遺物実測図

遺構名	位置		時期	規模			長軸の向き	頭位
	グリッド	全体図		長軸	短軸	深さ		
P595	V-W-38	N	後期後葉	71	39	4	N-43°-E	—



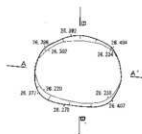
1 10YR1.7/1 粘性なし、しまりなし、赤褐色土層に埋まる

遺構名	位置		時期	規模			長軸の向き	頭位
	グリッド	全体図		長軸	短軸	深さ		
P596	T-25	F	中期	(52)	50	22	N-13.5°-E	—

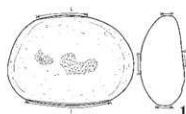


1 10YR2.2 砂層と土層の混在層

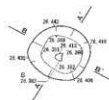
遺構名	位置		時期	規模			長軸の向き	頭位
	グリッド	全体図		長軸	短軸	深さ		
P597	X-38-39	O	後期後葉	91	76	19	N-85°-W	—



- 1 10YR4.4 腐 粘性なし、ややしまりあり、黒褐色土層に埋まる
- 2 10YR1.7/1 黒 粘性なし、しまりなし、2cm以下の塊が多く埋まる
- 3 10YR4.4 腐 粘性なし、しまりなし、暗褐色土ブロックが多く埋まる



遺構名	位置		時期	規模			長軸の向き	頭位
	グリッド	全体図		長軸	短軸	深さ		
P598	X-38	O	—	62	58	11	N-67°-W	—

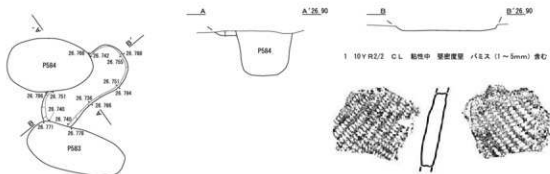


- 1 10YR1.7/1 黒 粘性なし、しまりなし、2cm以下のローム状層に埋まる
- 2 10YR5.6 黄褐 粘性なし、ややしまりあり、暗褐色土ブロックが多く埋まる
- 3 10YR4.6 黄 粘性なし、ややしまりあり、10cm程度に埋まる

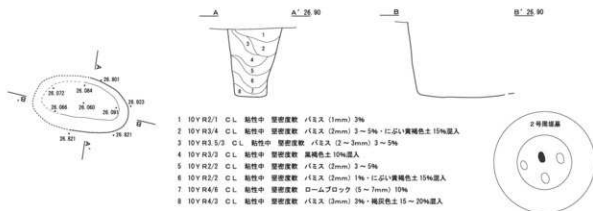
0 縮尺 1:1.3 10cm

図 180 P595 ~ P598 平面図・断面図・遺物出土状況図・出土遺物実測図

遺構名	位置		時期	規模			長軸の向き	頭位
	グリッド	全体図		長軸	短軸	深さ		
P599	T・U-40	Q	後期前葉	109	46	5	N-50°-E	—



遺構名	位置		時期	規模			長軸の向き	頭位
	グリッド	全体図		長軸	短軸	深さ		
P600	U・V-40・41	Q	後期後葉	102	58	72	N-75°-W	—



遺構名	位置		時期	規模			長軸の向き	頭位
	グリッド	全体図		長軸	短軸	深さ		
P601	U・V-42	Q	後期後葉	108	71	38	N-88°-W	WNW

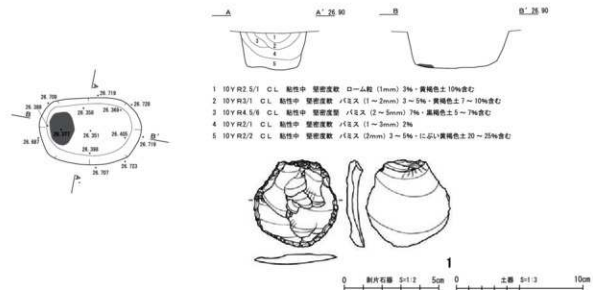


図 181 P599～P601 平面図・断面図・出土遺物実測図

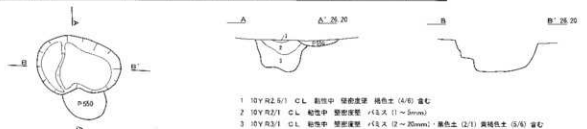
遺構名	位置		時期	規模			長軸の向き	頭位
	グリッド	全体図		長軸	短軸	深さ		
P602	U・V-42	Q	後期後葉	114	64	52	N-84.5°-W	—



遺構名	位置		時期	規模			長軸の向き	頭位
	グリッド	全体図		長軸	短軸	深さ		
P603	V-41・42	Q	中期	90	62	6	N-7°-E	—



遺構名	位置		時期	規模			長軸の向き	頭位
	グリッド	全体図		長軸	短軸	深さ		
P604	P-28	G	中期	89	60	34	N-85°-W	—



遺構名	位置		時期	規模			長軸の向き	頭位
	グリッド	全体図		長軸	短軸	深さ		
P605	T-28	H	中期	90	78	19	N-88°-E	—

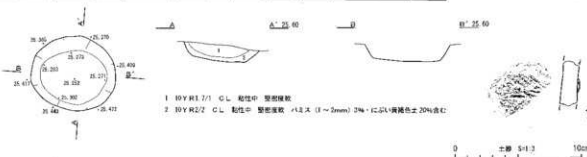
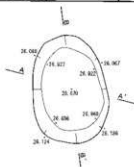


図 182 P602 ~ P605 平面図・断面図・出土遺物実測図

遺構名	位置		時期	規模			長軸の向き	頭位
	グリッド	全体図		長軸	短軸	深さ		
P606	T-34	L	—	116	79	24	N-9°-W	—

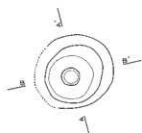


—A— A'-26.40 —B— B'-28.40



1 10YR3/3 粘質 粘性なし しまりなし 2cm以下のハリス粒子が多数に散らる

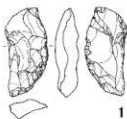
遺構名	位置		時期	規模			長軸の向き	頭位
	グリッド	全体図		長軸	短軸	深さ		
P607	P-28	G	中期	(86)	79	47	N-75°-E	—




—A— A'-25.20 —B— B'-25.20



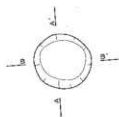
- 10YR2/2 CL 粘液中 膠状凝層 ハリス (1~5mm)
- 10YR2/1 CL 粘液中 膠状凝層 ハリス (1~10mm)
- 10YR2/5 CL 粘性中 膠状凝層 ハリス (2~10mm)
- 10YR3/1 CL 粘性中 膠状凝層 ハリス (2~10mm)・黄褐色土 (5/6) 含む
- 10YR2/1 CL 粘性中 膠状凝層 褐色土 (4/6) 含む
- 10YR1/1 CL 粘性中 膠状凝層



・磁器片・灰・瓦片



遺構名	位置		時期	規模			長軸の向き	頭位
	グリッド	全体図		長軸	短軸	深さ		
P608	S-T-28	H	後期中葉	62	57	22	N-73°-W	—



—A— A'-25.20 —B— B'-25.20



- 10YR2/1 CL 粘性中 膠状凝層
- 10YR1/1 CL 粘性中 膠状凝層 ハリス (1mm) に少し黄褐色土 (6/6) 含む



0 断片石厚 1:1 50cm 0 土層 1:1 100cm

図 183 P606 ~ P608 平面図・断面図・出土遺物実測図

遺構名	位置		時期	規模			長軸の向き	頭位
	グリッド	全体図		長軸	短軸	深さ		
P609	S-27-28	H	後期中葉	88	81	37	N-12.5°-W	—

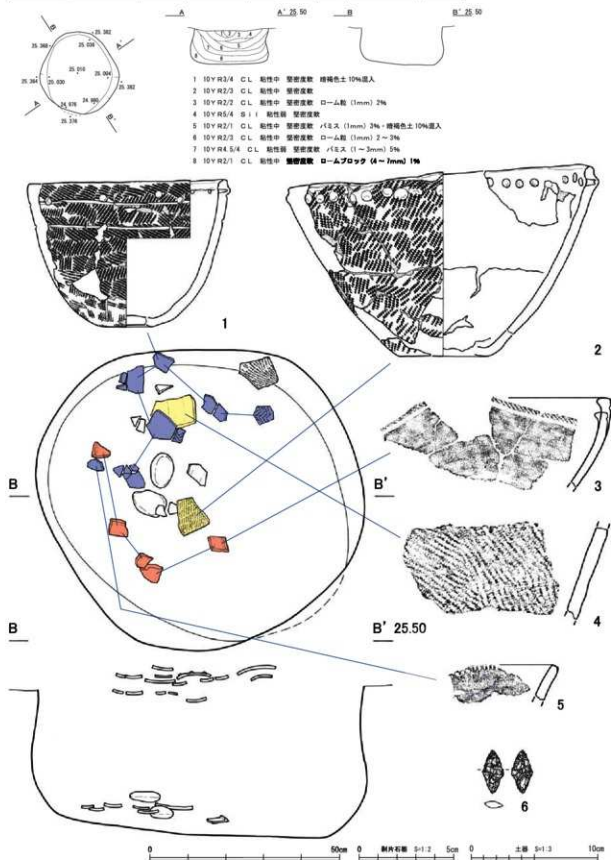
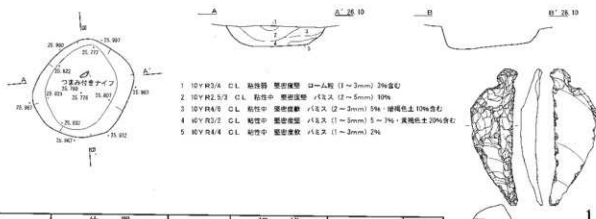


図 184 P609 平面図・断面図・遺物出土状況図・出土遺物実測図

遺構名	位置		時期	規模			長軸の向き	頭位
	グリッド	全体図		長軸	短軸	深さ		
P610	N-29	I	晩期前葉	105	82	70	N-40°-W	—



遺構名	位置		時期	規模			長軸の向き	頭位
	グリッド	全体図		長軸	短軸	深さ		
P611	L-28	G	前期	104	94	24	N-32°-E	—



遺構名	位置		時期	規模			長軸の向き	頭位
	グリッド	全体図		長軸	短軸	深さ		
P612	U-36	L	—	82	56	16	N-43°-W	—

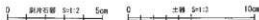


図 185 P610 ~ P612 平面図・断面図・出土遺物実測図





遺構名	位置		時期	規模			長軸の向き	頭位
	グリッド	全体図		長軸	短軸	深さ		
P616	O-28	G	晩期前葉	121	64	80	N-57.5°-W	—



遺構名	位置		時期	規模			長軸の向き	頭位
	グリッド	全体図		長軸	短軸	深さ		
P617	L・M-30	I	前期	127	120	44	N-60°-W	—



遺構名	位置		時期	規模			長軸の向き	頭位
	グリッド	全体図		長軸	短軸	深さ		
P618	L-29・30	I	晩期前葉	106	80	19	N-28°-E	—

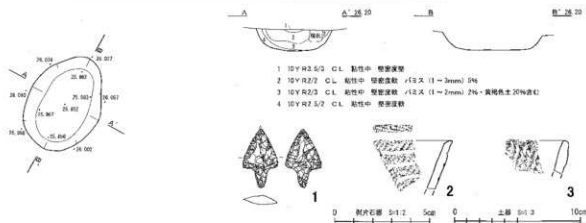
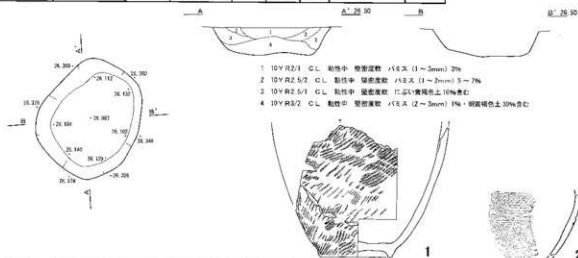


図 187 P616～P618 平面図・断面図・出土遺物実測図

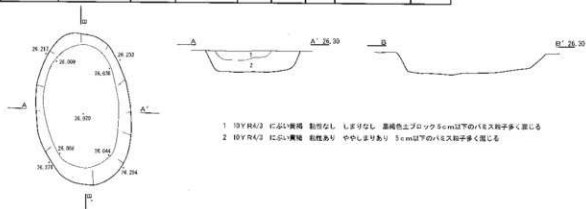
遺構名	位置		時期	規模			長軸の向き	頭位
	グリッド	全体図		長軸	短軸	深さ		
P619	M-34	K	後期後葉	120	105	29	N-38°-E	—



遺構名	位置		時期	規模			長軸の向き	頭位
	グリッド	全体図		長軸	短軸	深さ		
P620	T-34	L	中期	60	44	10	N-35°-E	—



遺構名	位置		時期	規模			長軸の向き	頭位
	グリッド	全体図		長軸	短軸	深さ		
P621	T-34	L	—	162	100	23	N-5.5°-W	—



遺構名	位置		時期	規模			長軸の向き	頭位
	グリッド	全体図		長軸	短軸	深さ		
P622	S-36	L	晩期後葉	52	50	12	N-5°-W	—

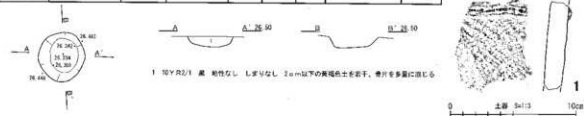
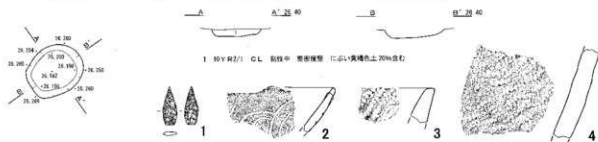


図 188 P619～P622 平面図・断面図・出土遺物実測図

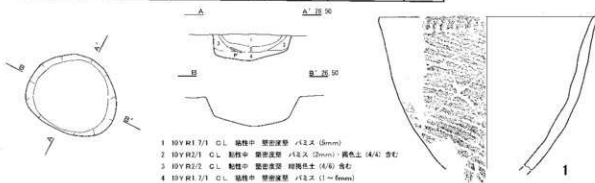
遺構名	位置		時期	規模			長軸の向き	頭位
	グリッド	全体図		長軸	短軸	深さ		
P623	P-31	I	後期後葉	60	51	9	N-58.5°-E	—



遺構名	位置		時期	規模			長軸の向き	頭位
	グリッド	全体図		長軸	短軸	深さ		
P624	M-29	G	前期	112	81	21	N-86.5°-E	—



遺構名	位置		時期	規模			長軸の向き	頭位
	グリッド	全体図		長軸	短軸	深さ		
P625	M-30	I	早期	98	82	28	N-48°-W	—



遺構名	位置		時期	規模			長軸の向き	頭位
	グリッド	全体図		長軸	短軸	深さ		
P626	M-30	I	前期	76	74	26	N-32°-E	—

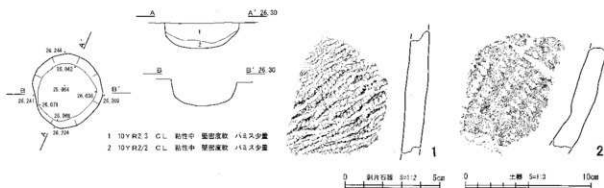
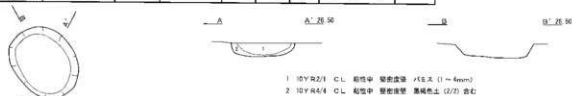


図 189 P623 ~ P626 平面図・断面図・出土遺物実測図

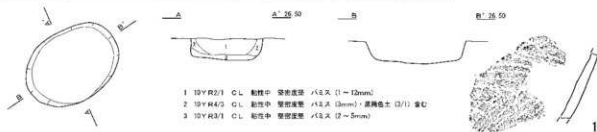
遺構名	位置		時期	規模			長軸の向き	頭位
	グリッド	全体図		長軸	短軸	深さ		
P627	M・N-30	I	—	79	64	15	N-33°-W	—



遺構名	位置		時期	規模			長軸の向き	頭位
	グリッド	全体図		長軸	短軸	深さ		
P628	M-29-30	I	—	66	50	27	N-81°-E	—



遺構名	位置		時期	規模			長軸の向き	頭位
	グリッド	全体図		長軸	短軸	深さ		
P629	N-30	I	—	106	78	23	N-55.5°-E	—



遺構名	位置		時期	規模			長軸の向き	頭位
	グリッド	全体図		長軸	短軸	深さ		
P630	M-30	I	早期	102	79	12	N-69.5°-W	—



遺構名	位置		時期	規模			長軸の向き	頭位
	グリッド	全体図		長軸	短軸	深さ		
P631	S-34	L	—	72	45	14	N-2°-E	—




図 190 P627 ~ P631 平面図・断面図・出土遺物実測図

遺構名	位置		時期	規模			長軸の向き	頭位
	グリッド	全体図		長軸	短軸	深さ		
P632	R-36	N	中期	218	162	28	N-6.5°-E	—

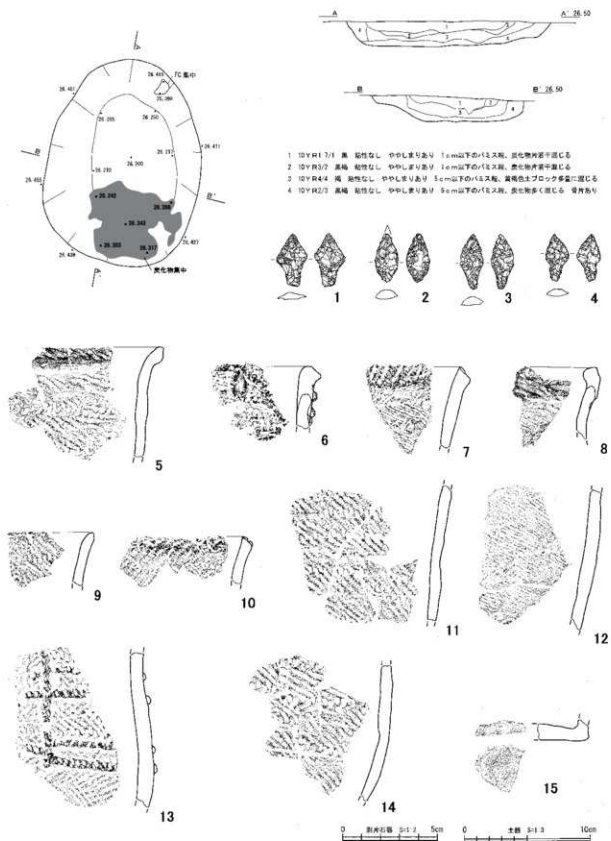
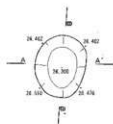


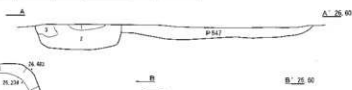
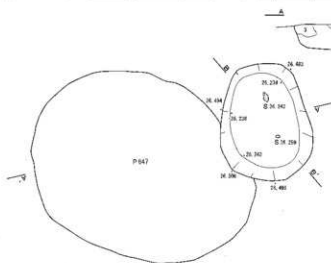
図 191 P632 平面図・断面図・出土遺物実測図

遺構名	位置		時期	規模			長軸の向き	頭位
	グリッド	全体図		長軸	短軸	深さ		
P633	U-36	L	—	66	44	18	N-9°-E	—



1 10Y R2/1 黒 粘りなし。1.5m以下の黄褐色土層。炭化物片若干散在する

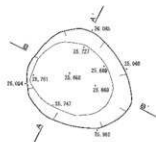
遺構名	位置		時期	規模			長軸の向き	頭位
	グリッド	全体図		長軸	短軸	深さ		
P634	T-36・37	N	中期	123	96	27	N-7.5°-W	—



- 10Y R1.7/1 黒 粘りなし。しりりなし。5cm以下のバリエーション多量に散在する
- 10Y R2/2 黒 粘りなし。しりりあまりなし。5cm以下のバリエーション多量に散在する
- 10Y R2/1 黒 粘りなし。しりりなし。2cm以下のバリエーション多量に散在する



遺構名	位置		時期	規模			長軸の向き	頭位
	グリッド	全体図		長軸	短軸	深さ		
P636	N-O-28	G	前期	114	102	44	N-55°-W	—



- 10Y R1/2 C.L. 粘り中 粘り多量 バリエーション多量
- 10Y R2/3 C.L. 粘り中 粘り多量 バリエーション多量
- 10Y R1/2 C.L. 粘り中 粘り多量 バリエーション多量
- 10Y R4/6 C.L. 粘り中 粘り多量 バリエーション多量
- 10Y R4/4 C.L. 粘り中 粘り多量 バリエーション多量
- 10Y R2/4 C.L. 粘り中 粘り多量 バリエーション多量
- 10Y R2/3 G.L. 粘り中 粘り多量 バリエーション多量

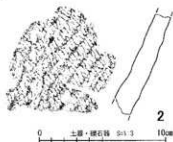
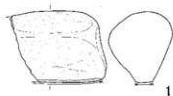


図 192 P633・P634・P636 平面図・断面図・出土遺物実測図

遺構名	位置		時期	規模			長軸の向き	頭位
	グリッド	全体図		長軸	短軸	深さ		
P635	S-26	H	後期中葉	118	107	32	N-52°-E	—

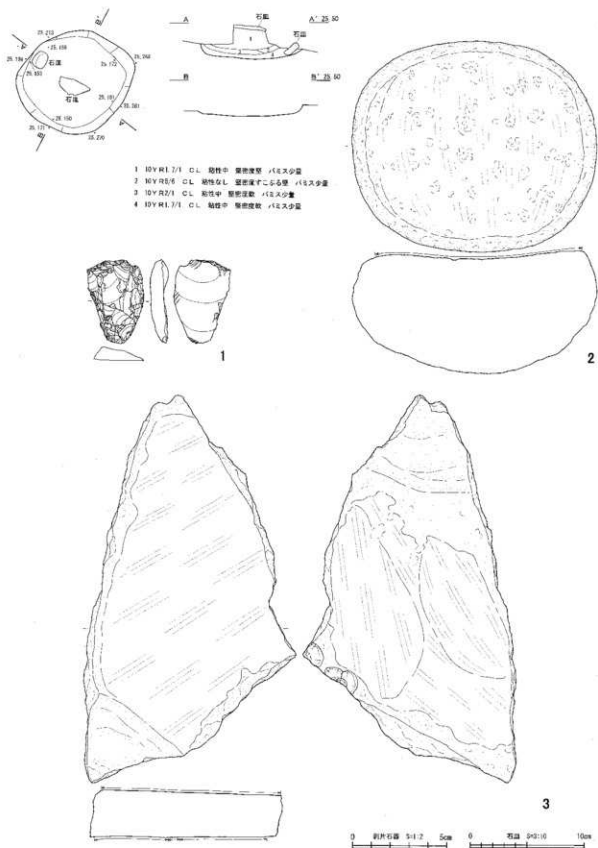
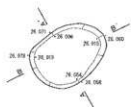


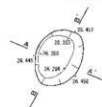
図 193 P635 平面図・断面図・出土遺物実測図

遺構名	位置		時期	規模			長軸の向き	頭位
	グリッド	全体図		長軸	短軸	深さ		
P637	N-28	G	—	84	60	12	N-62.5°-E	—




- 1 10Y R2/2 CL 粘液中 膠着度強 パリス少量
- 2 10Y R3/4 CL 粘液中 膠着度強 パリス少量
- 3 10Y R4/6 CL 粘液中 膠着度強 パリス少量

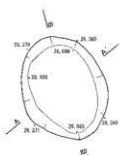
遺構名	位置		時期	規模			長軸の向き	頭位
	グリッド	全体図		長軸	短軸	深さ		
P638	M-33	K	晩期中葉	66	48	14	N-33°-E	—



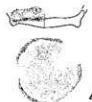
- 1 10Y R2/2 CL 粘液中 膠着度強 パリス少量



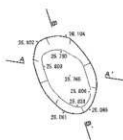
遺構名	位置		時期	規模			長軸の向き	頭位
	グリッド	全体図		長軸	短軸	深さ		
P639	N-34	K	晩期中葉	115	98	35	N-21°-W	—



- 1 10Y R1 7/1 CL 粘液中 膠着度強 パリス少量
- 2 10Y R2/2 CL 粘液中 膠着度強 パリス少量
- 3 10Y R2/1 CL 粘液中 膠着度強 パリス少量
- 4 10Y R3/4 CL 粘液中 膠着度強 パリス少量
- 5 10Y R3/2 CL 粘液中 膠着度強 パリス少量



遺構名	位置		時期	規模			長軸の向き	頭位
	グリッド	全体図		長軸	短軸	深さ		
P641	N-29	G	前期	88	59	30	N-23°-W	—



- 1 10Y R3/4 CL 粘液中 膠着度強 パリス非常に多量
- 2 10Y R4/6 CL 粘液中 膠着度強 パリス非常に多量
- 3 10Y R2/2 CL 粘液中 膠着度強 パリス多量
- 4 10Y R4/4 CL 粘液中 膠着度強 パリス多量

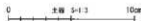
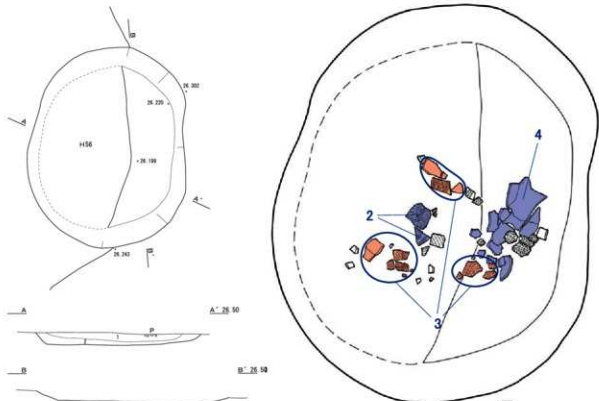


図 194 P637～P639・P641 平面図・断面図・出土遺物実測図



遺構名	位置		時期	規模			長軸の向き	頭位
	グリッド	全体図		長軸	短軸	深さ		
P640	N・O-37	M	中期	213	165	13	N-4.5°-E	—



- 1 10V R2/1 黒陶 胎性なし ややしまりあり /パリス粒子 (1cm以下)、黄褐色土粒多く混じる  
 2 10V R1.7/1 黒 胎性なし しまりなし /パリス粒子 (1mm以下) 若干混じる

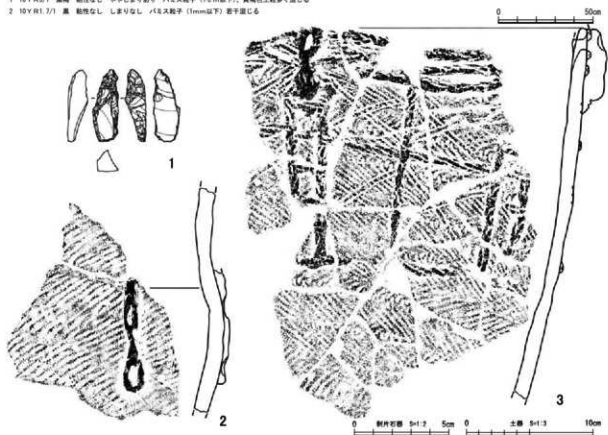


図 195 P640 平面図・断面図・遺物出土状況図・出土遺物実測図 (1)

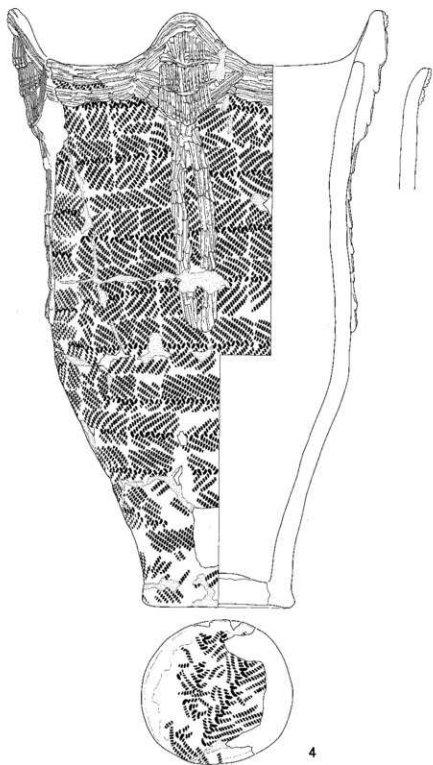
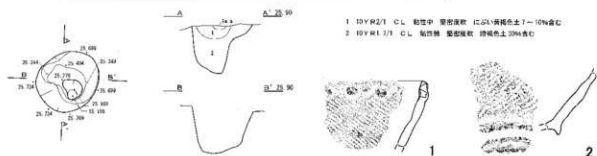


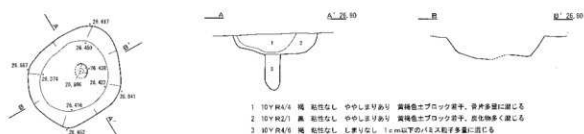
图 196 P640 出土遗物实测图 (2)

0 土样 1:1.2 10cm

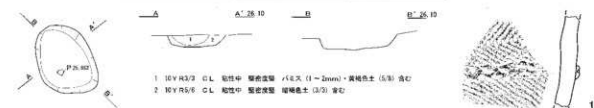
遺構名	位置		時期	規模			長軸の向き	頭位
	グリッド	全体図		長軸	短軸	深さ		
P642	R-28	H	後期末葉	69	60	50	N-55°-E	—



遺構名	位置		時期	規模			長軸の向き	頭位
	グリッド	全体図		長軸	短軸	深さ		
P643	V-37	N	—	104	90	60	N-58.5°-E	—



遺構名	位置		時期	規模			長軸の向き	頭位
	グリッド	全体図		長軸	短軸	深さ		
P644	O-27	G	中期	73	60	13	N-12°-W	—



遺構名	位置		時期	規模			長軸の向き	頭位
	グリッド	全体図		長軸	短軸	深さ		
P645	P-31-32	I	早期	173	148	11	N-32.5°-E	—

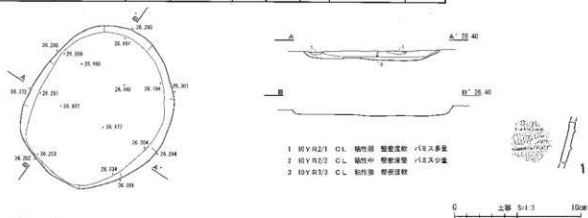
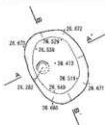


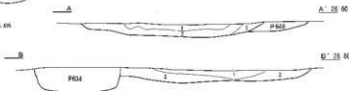
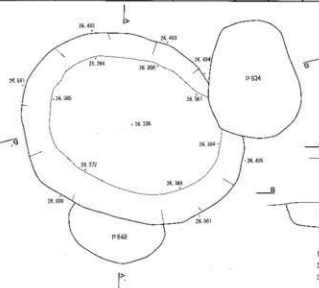
図 197 P642～P645 平面図・断面図・出土遺物実測図

遺構名	位置		時期	規模			長軸の向き	頭位
	グリッド	全体図		長軸	短軸	深さ		
P646	V-37	N	前期	80	60	42	N-23°-W	—



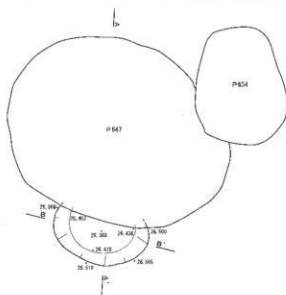
- 1 10Y R3/1 黒褐 粘性なし しまりなし 5cm以下のバリス多数す、骨片、炭化物少量に混じる
- 2 10Y R3/1 黒褐 粘性なし しまりなし 5cm以下のバリス多数す、骨片、炭化物少量に混じる 黒褐色土ブロック若干混じる

遺構名	位置		時期	規模			長軸の向き	頭位
	グリッド	全体図		長軸	短軸	深さ		
P647	T-37	N	前期	245	194	15	N-63°-W	—



- 1 10Y R1.7/1 黒 粘性なし しまりなし 5cm以下のバリス若干混じる
- 2 10Y R2/5 黒褐 粘性なし ややしまりあり 5cm以下のバリス多数に混じる
- 3 10Y R3/1 黒褐 粘性なし ややしまりあり 5cm以下のバリス多数に混じる

遺構名	位置		時期	規模			長軸の向き	頭位
	グリッド	全体図		長軸	短軸	深さ		
P648	T-37	N	前期	103	(46)	14	N-75°-W	—



- 1 10Y R2/1 黒褐 粘性なし しまりなし 5cm以下のバリス多数に混じる


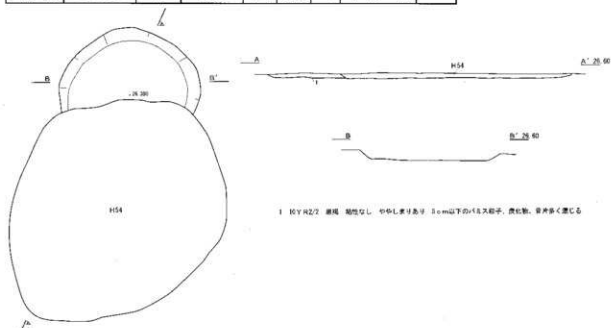
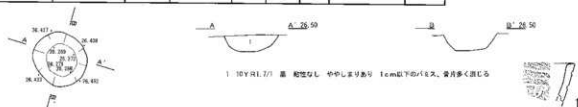


図 198 P646 ~ P648 平面図・断面図・出土遺物実測図


遺構名	位置		時期	規模			長軸の向き	頭位
	グリッド	全体図		長軸	短軸	深さ		
P649	S・T-37	N	前期	150	(77)	6	N-88°-W	—



遺構名	位置		時期	規模			長軸の向き	頭位
	グリッド	全体図		長軸	短軸	深さ		
P650	Q-37	M	後北C2D	58	53	18	N-32°-W	—



遺構名	位置		時期	規模			長軸の向き	頭位
	グリッド	全体図		長軸	短軸	深さ		
P651	P-30	I	早期	56	48	16	N-27°-E	—



遺構名	位置		時期	規模			長軸の向き	頭位
	グリッド	全体図		長軸	短軸	深さ		
P652	Q-27	H	晩期前葉	56	42	12	N-45.5°-W	—

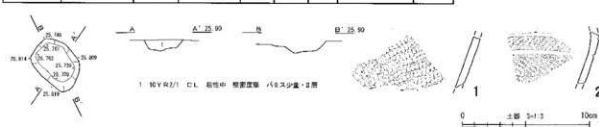
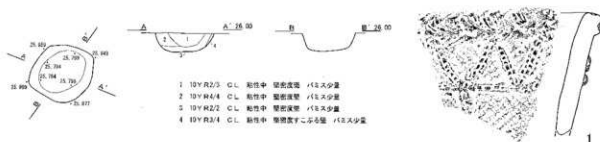
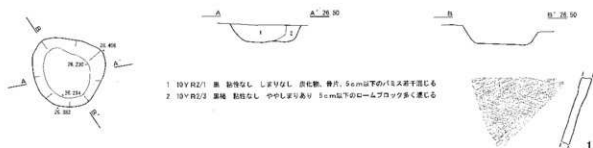


図 199 P649～P652 平面図・断面図・出土遺物実測図

遺構名	位置		時期	規模			長軸の向き	頭位
	グリッド	全体図		長軸	短軸	深さ		
P653	Q-29	I	後期後葉	73	62	21	N-69°-E	—



遺構名	位置		時期	規模			長軸の向き	頭位
	グリッド	全体図		長軸	短軸	深さ		
P654	Q-37・38	M	早期	78	71	19	N-80°-W	—



遺構名	位置		時期	規模			長軸の向き	頭位
	グリッド	全体図		長軸	短軸	深さ		
P655	N-32・33	I	後期後葉	125 (84)	88		N-78.5°-W	—

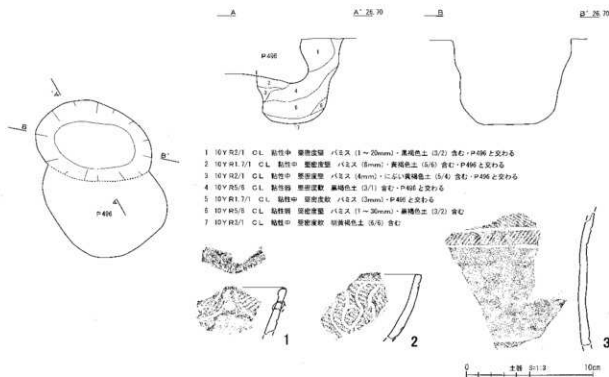
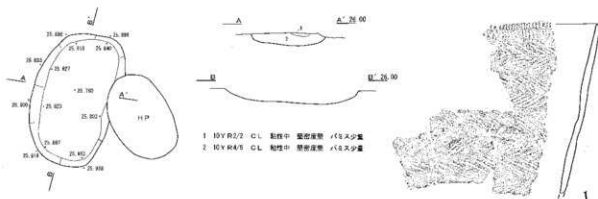
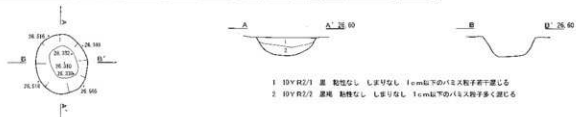


図 200 P653 ~ P655 平面図・断面図・出土遺物実測図

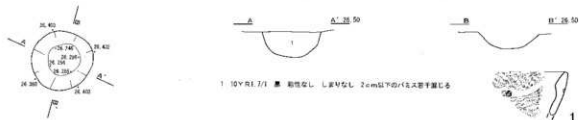
遺構名	位置		時期	規模			長軸の向き	頭位
	グリッド	全体図		長軸	短軸	深さ		
P656	P-29	I	早期	143	90	14	N-18.5°-E	—



遺構名	位置		時期	規模			長軸の向き	頭位
	グリッド	全体図		長軸	短軸	深さ		
P657	T-37	N	後北C2D	64	56	20	N-8.5°-W	—



遺構名	位置		時期	規模			長軸の向き	頭位
	グリッド	全体図		長軸	短軸	深さ		
P658	Q-37	M	後北C2D	66	63	28	N-76°-E	—



遺構名	位置		時期	規模			長軸の向き	頭位
	グリッド	全体図		長軸	短軸	深さ		
P659	N-27	G	早期	142	71	22	N-56.5°-W	—

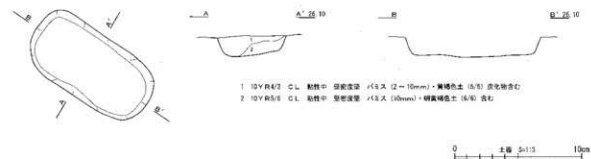
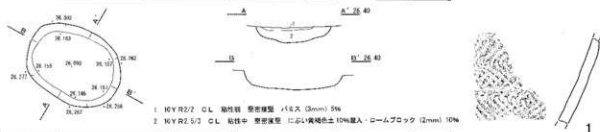
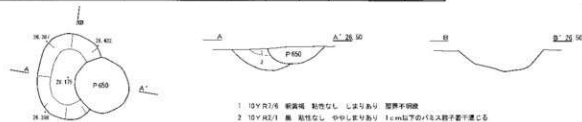


図 201 P656 ~ P659 平面図・断面図・出土遺物実測図

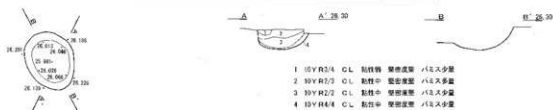
遺構名	位置		時期	規模			長軸の向き	頭位
	グリッド	全体図		長軸	短軸	深さ		
P660	Q-35	K	中期	104	80	18	N-60°-W	—



遺構名	位置		時期	規模			長軸の向き	頭位
	グリッド	全体図		長軸	短軸	深さ		
P661	Q-37	M	後期後葉	91	(60)	24	N-14.5°-E	—



遺構名	位置		時期	規模			長軸の向き	頭位
	グリッド	全体図		長軸	短軸	深さ		
P662	O-29・30	I	—	64	51	21	N-26°-W	—



遺構名	位置		時期	規模			長軸の向き	頭位
	グリッド	全体図		長軸	短軸	深さ		
P663	O-30	I	前期	128	104	43	N-59°-E	—

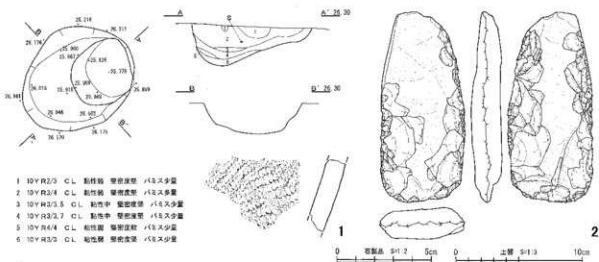
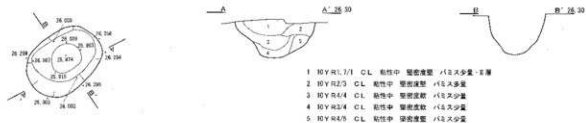


図 202 P660 ~ P663 平面図・断面図・出土遺物実測図



遺構名	位置		時期	規模			長軸の向き	頭位
	グリッド	全体図		長軸	短軸	深さ		
P664	L-31	I	前期	84	61	41	N-52.5°-E	—



遺構名	位置		時期	規模			長軸の向き	頭位
	グリッド	全体図		長軸	短軸	深さ		
P667	P-Q-32	I	—	76	56	39	N-70°-E	—



遺構名	位置		時期	規模			長軸の向き	頭位
	グリッド	全体図		長軸	短軸	深さ		
P669	N-32	I	後北C2D	78	74	29	N-45°-E	—



遺構名	位置		時期	規模			長軸の向き	頭位
	グリッド	全体図		長軸	短軸	深さ		
P670	M-32	I	中期	77	75	26	N-21°-E	—



図 203 P664・P667・P669・P670 平面図・断面図・出土遺物実測図

遺構名	位置		時期	規模			長軸の向き	頭位
	グリッド	全体図		長軸	短軸	深さ		
P665	R・S-35	L	前期	102	79	30	N-32.5°-E	—

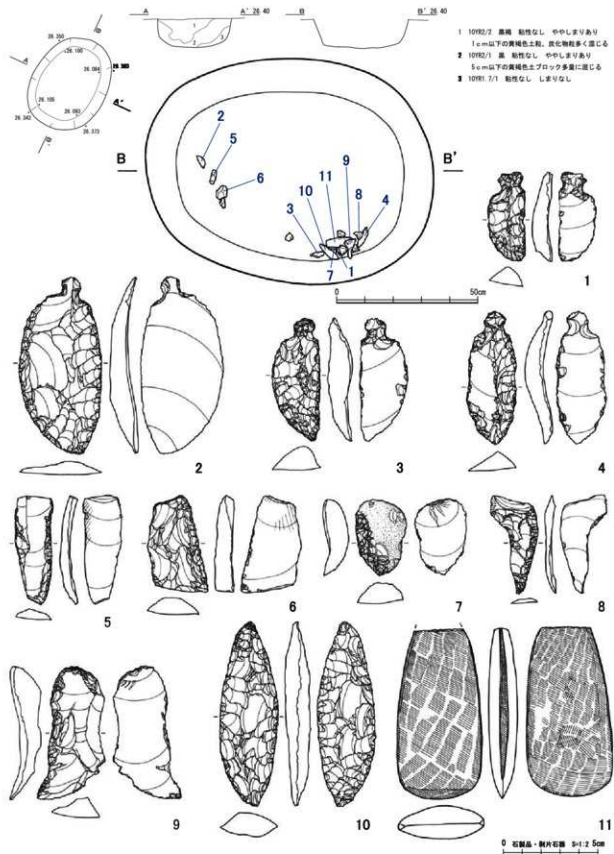


図 204 P665 平面図・断面図・遺物出土状況図・出土遺物実測図

遺構名	位置		時期	規模			長軸の向き	頭位
	グリッド	全体図		長軸	短軸	深さ		
P666	O-31	I	後期後葉	138	111	52	N-63.5°-E	—

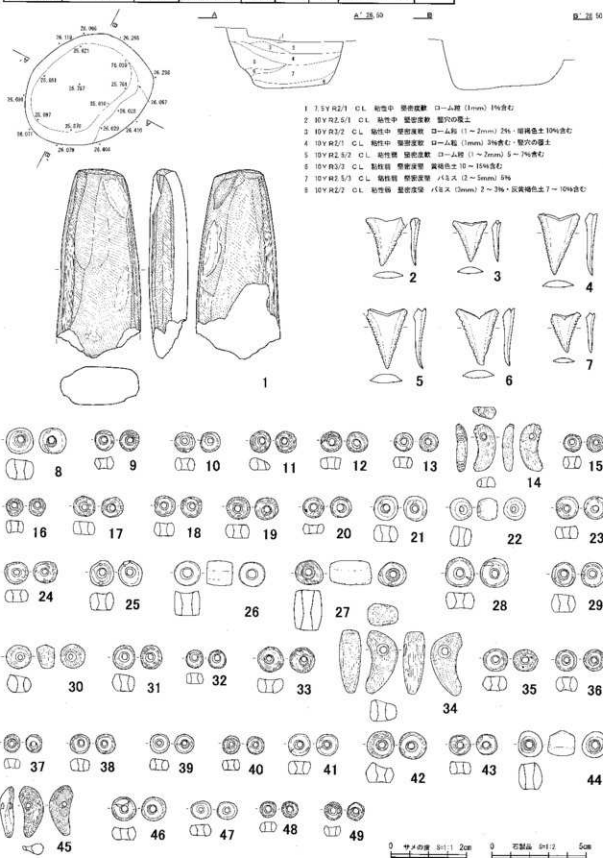


図 205 P666 平面図・断面図・出土物実測図

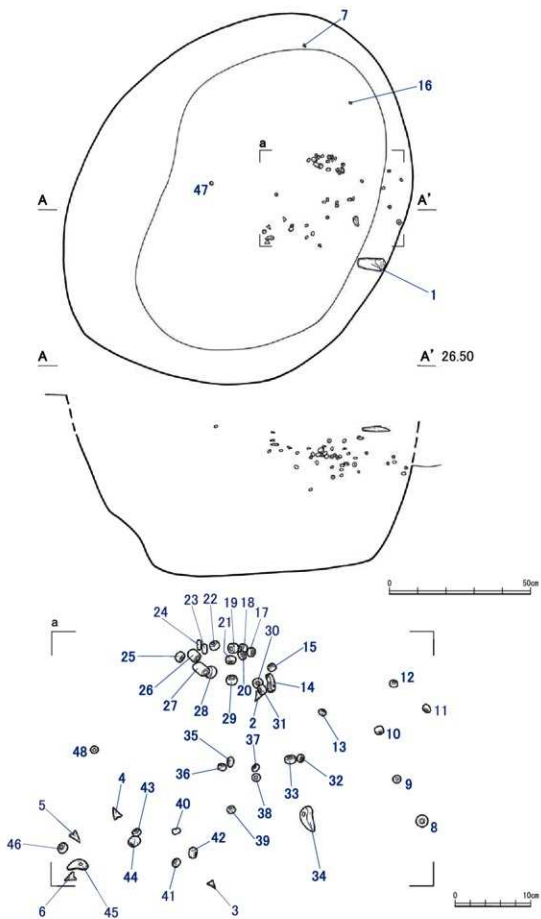


图 206 P666 遺物出土状況図

遺構名	位置		時期	規模			長軸の向き	頭位
	グリッド	全体図		長軸	短軸	深さ		
P668	R-30	J	早期	86	77	24	N-3°-W	—

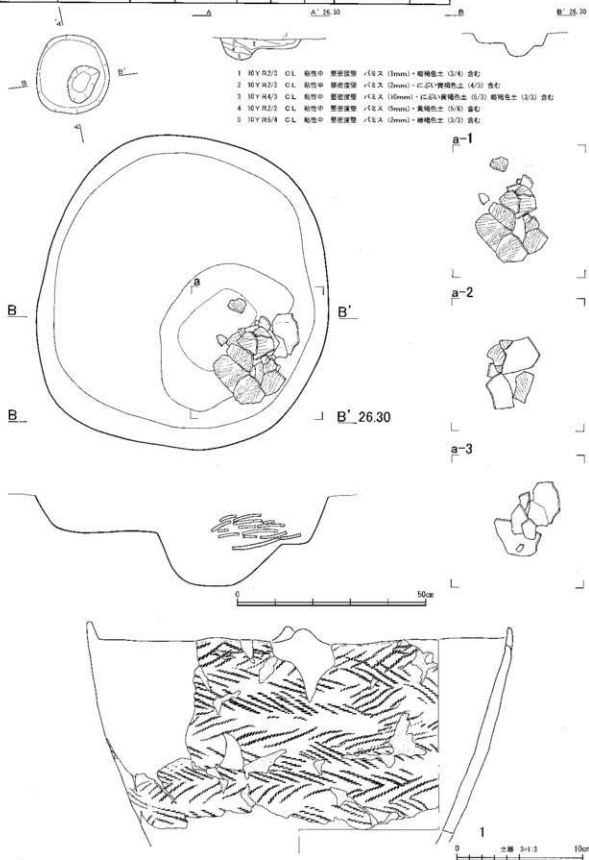


図 207 P668 平面図・断面図・遺物出土状況図・出土遺物実測図

遺構名	位置		時期	規模			長軸の向き	頭位
	グリッド	全体図		長軸	短軸	深さ		
P671	N-36	M	中期	108	84	20	N-42°-W	—



- 1 10Y R2/1 灰 粘りなし。しまりなし。黄色粉砂。垂直面平直む。
- 2 10Y R3/2 黒褐 粘りなし。しまりなし。黄褐色土ブロック面平直む。



遺構名	位置		時期	規模			長軸の向き	頭位
	グリッド	全体図		長軸	短軸	深さ		
P672	M-32	I	後期後葉	53	42	16	N-27°-W	—



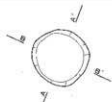
- 1 10Y R2/2 C.L. 粘性中 粉砂混濁 赤土 (2~5mm)・緑褐色土 (3/3) 含む
- 2 10Y R3/4 C.L. 粘性中 粉砂混濁 赤土 (5mm)・黒色土 (2/1) 含む
- 3 10Y R2/1 C.L. 粘性中 粉砂混濁 赤土 (1~10mm)・黒褐色土 (3/2) 含む
- 4 10Y R3/1 C.L. 粘性中 粉砂混濁 赤土 (2mm)・赤い黄褐色土 (4/2) 含む

遺構名	位置		時期	規模			長軸の向き	頭位
	グリッド	全体図		長軸	短軸	深さ		
P673	P-32	I	早期	82	63	13	N-31°-W	—



- 1 10Y R2/2 C.L. 粘性中 粉砂混濁 赤土 (1~10mm)・黄褐色土 (5/4) 含む

遺構名	位置		時期	規模			長軸の向き	頭位
	グリッド	全体図		長軸	短軸	深さ		
P674	R-30	J	—	61	60	10	N-23°-W	—



- 1 10Y R2.5/1 C.L. 粘性中 粉砂混濁 赤土 (1~10mm)・黒褐色土 (3/2) 含む

遺構名	位置		時期	規模			長軸の向き	頭位
	グリッド	全体図		長軸	短軸	深さ		
P675	R-28	H	中期	62	60	11	N-8°-W	—

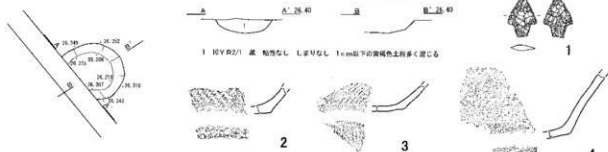


- 1 10Y R2/1 C.L. 粘性中 粉砂混濁 赤土 (2~30mm)・赤い黄褐色土 (4/2) 含む

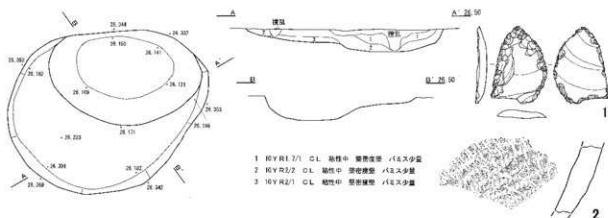


図 208 P671 ~ P675 平面図・断面図・出土遺物実測図

遺構名	位置		時期	規模			長軸の向き	頭位
	グリッド	全体図		長軸	短軸	深さ		
P676	N-36	K	晩期中葉	(60)	60	15	N-86°-E	—



遺構名	位置		時期	規模			長軸の向き	頭位
	グリッド	全体図		長軸	短軸	深さ		
P678	O-35	K	前期	220	176	24	N-72°-E	—



遺構名	位置		時期	規模			長軸の向き	頭位
	グリッド	全体図		長軸	短軸	深さ		
P679	R-36	N	中期	288(162)	27		N-11°-E	—

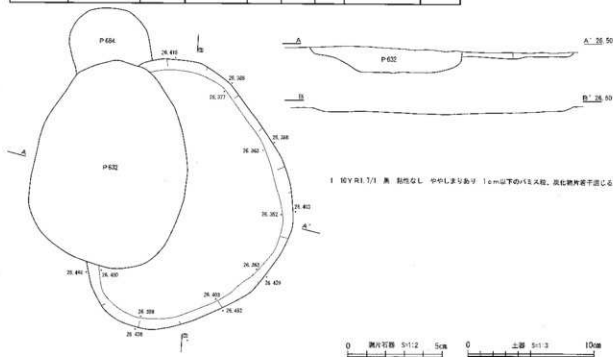
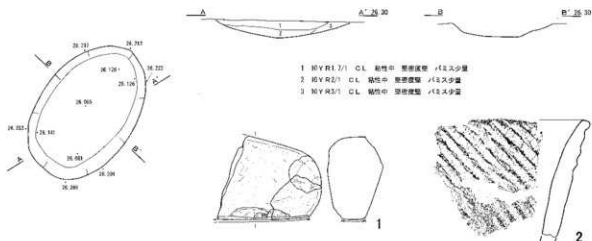
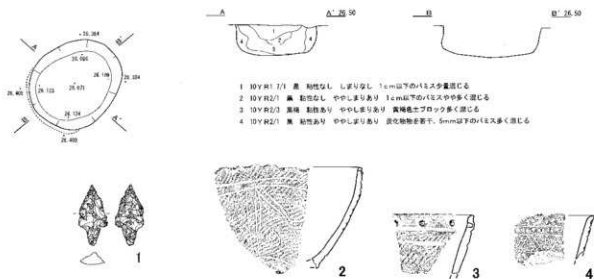


図 209 P676・P678・P679 平面図・断面図・出土遺物実測図

遺構名	位置		時期	規模			長軸の向き	頭位
	グリッド	全体図		長軸	短軸	深さ		
P680	O-30	I	前期	156	102	18	N-37.5°-E	—



遺構名	位置		時期	規模			長軸の向き	頭位
	グリッド	全体図		長軸	短軸	深さ		
P681	N-35	K	晩期中葉	102	86	33	N-56°-E	—



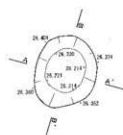
遺構名	位置		時期	規模			長軸の向き	頭位
	グリッド	全体図		長軸	短軸	深さ		
P682	O-31	I	前期	(62)	68	26	N-8°-E	—



図210 P680～P682平面図・断面図・出土遺物実測図



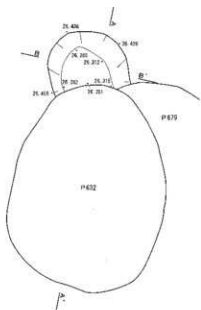
遺構名	位置		時期	規模			長軸の向き	頭位
	グリッド	全体図		長軸	短軸	深さ		
P683	N-36	M	晩期中葉	79	66	18	N-21.5°-E	—



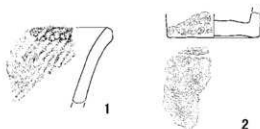
1 10V R1.7/1 ■ 粘性なし しまりなし 1cm以下のロームブロック少量混入



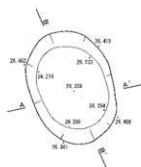
遺構名	位置		時期	規模			長軸の向き	頭位
	グリッド	全体図		長軸	短軸	深さ		
P684	R-36	N	中期	(58)	83	15	N-12°-W	—



1 10V R2/1 ■ 粘性なし しまりあり 黄褐色土ブロック、炭化植物少量混入  
2 10V R2/2 ■ 粘性なし しまりあり 炭化土、黄褐色土ブロック少量混入



遺構名	位置		時期	規模			長軸の向き	頭位
	グリッド	全体図		長軸	短軸	深さ		
P685	X-38	O	—	122	96	16	N-16.5°-W	—



1 10V R1.7/1 ■ 粘性なし しまりなし 1cm以下のバース岩干渉  
2 10V R2/2 ■ 粘性あり やりしまりあり 1cm以下のバース岩干渉  
3 10V R2/2 ■ 粘性あり やりしまりあり 1cm以下のバース岩少量混入


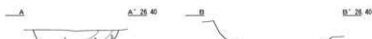
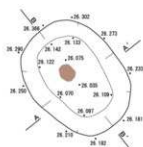


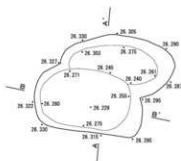
図 211 P683 ~ P685 平面図・断面図・出土遺物実測図

遺構名	位置		時期	規模			長軸の向き	頭位
	グリッド	全体図		長軸	短軸	深さ		
P687	R-46・47	U	後期後葉	127	96	21	N-42°-W	—



- 1 10Y R2/1 CL 粘性中 堅密度数 パリス (2~4mm) 10%
- 2 10Y R4/4 CL 粘性中 堅密度数 パリス (1~3mm) 7%・黄褐色土 30%含む
- 3 10Y R5/6 CL 粘性中 堅密度数 パリス (2mm) 5%
- 4 10Y R1.7/1 CL 粘性中 堅密度数

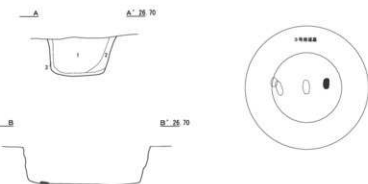
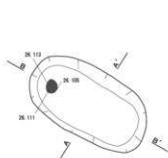
遺構名	位置		時期	規模			長軸の向き	頭位
	グリッド	全体図		長軸	短軸	深さ		
P688	R-46	U	中期	152	111	10	N-79°-E	—



- 1 10Y R1.7/1 CL 粘性中 堅密度数 パリス少量
- 2 10Y R2/1 CL 粘性中 堅密度数 パリス少量



遺構名	位置		時期	規模			長軸の向き	頭位
	グリッド	全体図		長軸	短軸	深さ		
P689	V-46	U	後期後葉	136	94	41	N-58.5°-W	NW



- 1 10Y R2/1 CL 粘性中 堅密度数 パリス (10mm)・黄褐色土 (7/8) 黄褐色土 (5/8) 灰黄褐色土 (4/2) 含む
- 2 10Y R3/1 CL 粘性中 堅密度数 パリス (2~20mm)・黄褐色土 (5/8) 含む
- 3 10Y R1.7/1 CL 粘性中 堅密度数 パリス (5mm)・黄褐色土 (8/8) 含む



図 212 P687 ~ P689 平面図・断面図・出土遺物実測図

遺構名	位置		時期	規模			長軸の向き	方位
	グリッド	全体図		長軸	短軸	深さ		
P690	V-45・46	U	後期後葉	175	88	48	N-65°-W	NW

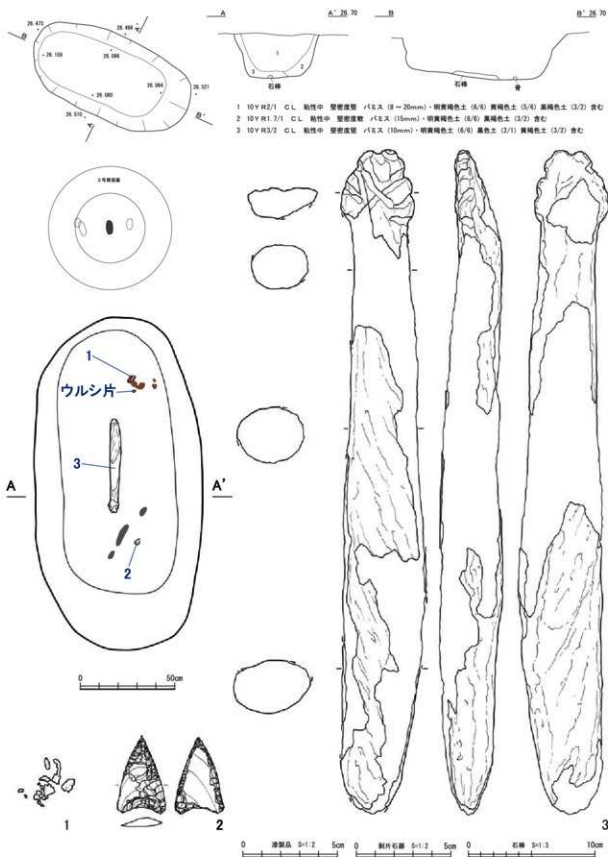
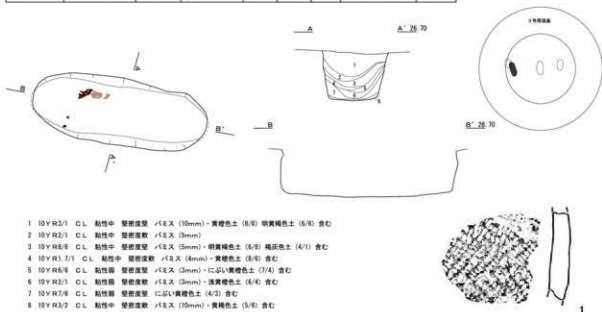
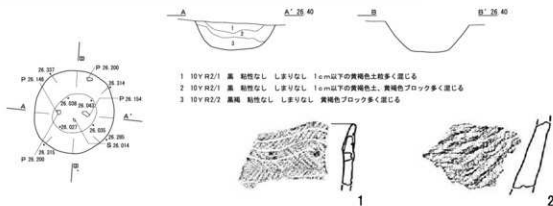


図 213 P690 平面図・断面図・遺物出土状況図・出土遺物実測図

遺構名	位置		時期	規模			長軸の向き	頭位
	グリッド	全体図		長軸	短軸	深さ		
P691	V-45	T	後期後葉	186	72	52	N-80°-W	WNW



遺構名	位置		時期	規模			長軸の向き	頭位
	グリッド	全体図		長軸	短軸	深さ		
P693	N-36	M	晩期中葉	88	84	30	N-7°-E	—



遺構名	位置		時期	規模			長軸の向き	頭位
	グリッド	全体図		長軸	短軸	深さ		
P694	N-36	M	中期	100	68	8	N-41°-W	—

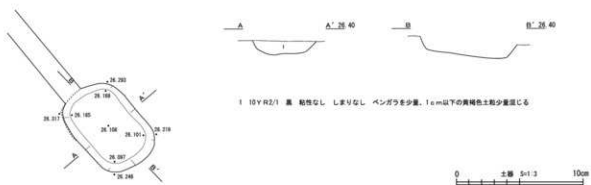


図 214 P691・P693・P694 平面図・断面図・出土遺物実測図

遺構名	位置		時期	規模			長軸の向き	頭位
	グリッド	全体図		長軸	短軸	深さ		
P692	V-45	T	晩期後葉	110	(82)	26	N-42°-W	—

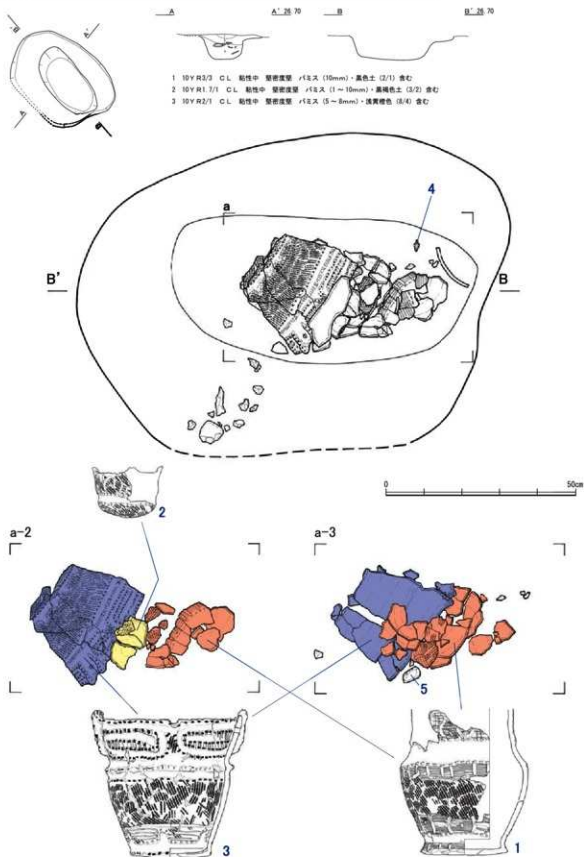


図 215 P692 平面図・断面図・遺物出土状況図

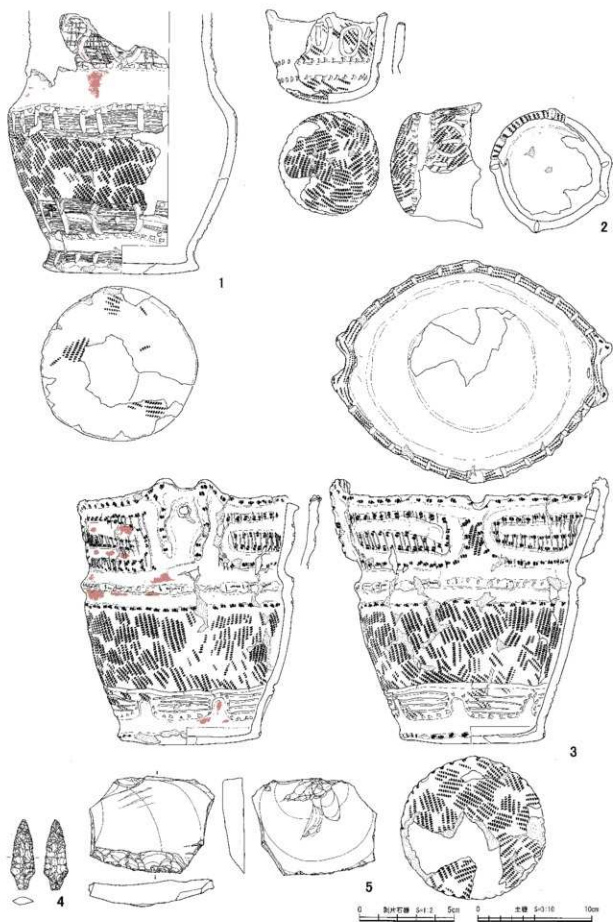
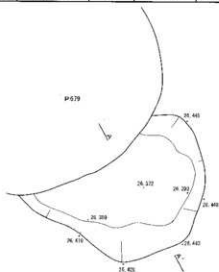


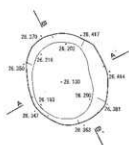
图 216 P692 出土物实测图

遺構名	位置		時期	規模			長軸の向き	頭位
	グリッド	全体図		長軸	短軸	深さ		
P695	R-36	N	中期	(120)	165	—	N-57°-W	—

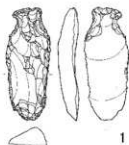


1 10YR4/2 灰褐色 薄層と土層の墓土、パリス骨少量含む

遺構名	位置		時期	規模			長軸の向き	頭位
	グリッド	全体図		長軸	短軸	深さ		
P696	Q-R-46	U	晩期後葉	98	84	23	N-4°-W	—



- 1 10YR2.5/2 CL 粘液中 深褐色土、パリス (2~3mm) 7%
- 2 10YR2/1 CL 粘液中 紫褐色土、パリス (2mm) 2~3%
- 3 10YR4.5/5 CL 粘液中 紫褐色土
- 4 10YR2/2 CL 粘液中 深褐色土、パリス (3~5mm) 1~2%
- 5 10YR3/2 CL 粘液中 紫褐色土、パリス (2~3mm) 3~5%、10YR4.5/5 黄褐色土 15~20%含む

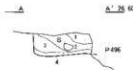
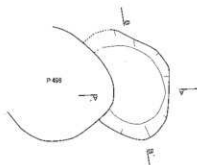


1



2

遺構名	位置		時期	規模			長軸の向き	頭位
	グリッド	全体図		長軸	短軸	深さ		
P698	N-32-33	I	中期	(124)	(80)	23	N-26°-W	—

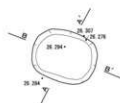


- 1 10YR3/1 CL 粘性弱 紫褐色土、パリス (1~10mm)、黒色土 (2/1) 含む
- 2 10YR2/1 CL 粘性弱 紫褐色土、パリス (1~14mm)、黒褐色土 (3/2) 含む
- 3 10YR4/3 CL 粘性弱 紫褐色土、パリス (3~20mm)、黄褐色土 (5/1)、黒褐色土 (3/2) 含む
- 4 10YR2/2 CL 粘性弱 深褐色土、パリス (10mm)、黄褐色土 (6/E) 含む



図 217 P695・P696・P698 平面図・断面図・出土遺物実測図

遺構名	位置		時期	規模			長軸の向き	頭位
	グリッド	全体図		長軸	短軸	深さ		
P697	M-33	K	早期	68	54	9	N-68°-W	—



1 10Y R2/1 CL 粘性中 硬砂質土 /1.5x (1-10mm)・黒褐色土 (2/2) 含む

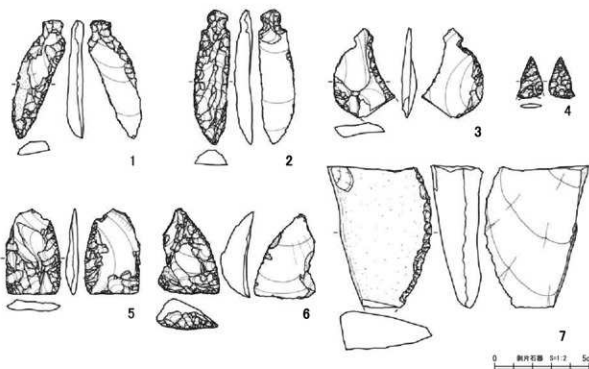
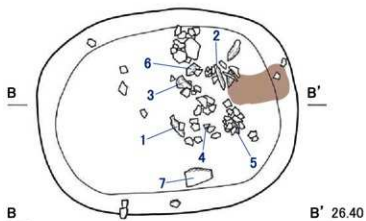


図 218 P697 平面図・断面図・遺物出土状況図・出土遺物実測図



遺構名	位置		時期	規模			長軸の向き	頭位
	グリッド	全体図		長軸	短軸	深さ		
P699	T-45	T	晩期後葉	117	94	18	N-35.5°-E	—




- 1 10Y R3/1 CL 黏性中 硬底産物 径2.5 (2~30mm)・黄褐色土 (3/3) 含む
- 2 10Y R4/1 CL 黏性中 硬底産物 径2.5 (10~15mm)・に深い黄褐色土 (3/3) 含む
- 3 10Y R3/2 CL 黏性中 硬底産物 径2.5 (5mm) 黄褐色土 (3/3)・7.5Y R褐色土 (4/3) 含む

遺構名	位置		時期	規模			長軸の向き	頭位
	グリッド	全体図		長軸	短軸	深さ		
P700	W-41	R	晩期後葉	70	64	16	N-24.5°-E	—



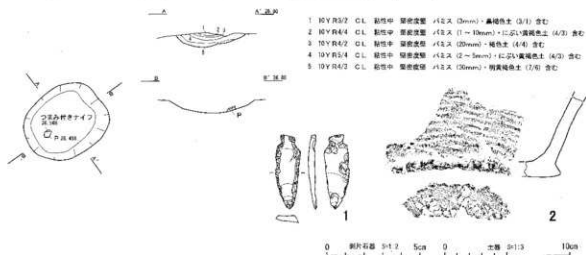
- 1 10Y R1.1/1 基 黏性なし しまりなし 1cm以下の黄褐色土ブロック若干混じる
- 2 10Y R4/4 粘 黏性なし しまりなし 黄褐色土若干混じる

遺構名	位置		時期	規模			長軸の向き	頭位
	グリッド	全体図		長軸	短軸	深さ		
P701	W-41	R	晩期後葉	65	64	22	N-77°-W	—



- 1 10Y R1.1/1 基 黏性なし しまりなし 1cm以下の黄褐色土ブロック若干混じる
- 2 10Y R2/2 基 黏性なし しまりなし 黄褐色土ブロック重用混じる

遺構名	位置		時期	規模			長軸の向き	頭位
	グリッド	全体図		長軸	短軸	深さ		
P702	U-43-44	T	早期	90	74	16	N-60°-E	—

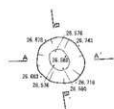


- 1 10Y R3/2 CL 黏性中 硬底産物 径2.5 (3mm)・黄褐色土 (3/3) 含む
- 2 10Y R4/4 CL 黏性中 硬底産物 径2.5 (1~10mm)・に深い黄褐色土 (4/3) 含む
- 3 10Y R4/2 CL 黏性中 硬底産物 径2.5 (20mm)・褐色土 (4/4) 含む
- 4 10Y R3/4 CL 黏性中 硬底産物 径2.5 (2~5mm)・に深い黄褐色土 (4/3) 含む
- 5 10Y R4/2 CL 黏性中 硬底産物 径2.5 (30mm)・黄褐色土 (7/3) 含む

0 射石断面 3:1.2 5cm 0 土層 3:1.3 10cm

図 219 P699 ~ P702 平面図・断面図・出土遺物実測図

遺構名	位置		時期	規模			長軸の向き	頭位
	グリッド	全体図		長軸	短軸	深さ		
P703	V-41	Q	晩期後葉	51	49	12	N-47.5°-W	—



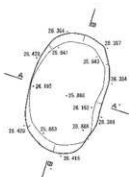
1 10Y R2/1 底 粘性なし。しまりなし。2cm以下のバリス。炭化物、赤色顔料少量混入

遺構名	位置		時期	規模			長軸の向き	頭位
	グリッド	全体図		長軸	短軸	深さ		
P704	W-41	R	晩期後葉	45	41	22	N-15°-W	—



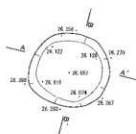
1 10Y R1.7/1 底 粘性なし。しまりなし。2cm以下のバリス。炭化物、赤色顔料少量混入  
 2 10Y R2/1 底 粘性なし。しまりなし。黄褐色土プロット多く混入  
 3 10Y R2/2 底 粘性なし。しまりなし  
 4 10Y R6/1 底 粘性なし。しまりなし。黄褐色土少量混入

遺構名	位置		時期	規模			長軸の向き	頭位
	グリッド	全体図		長軸	短軸	深さ		
P705	Q-45	U	晩期後葉	128	78	62	N-20°-E	—



1 10Y R2/2 C.L. 粘性中 壁面産物 バリス (2~5mm) 7%  
 2 10Y R2.5/2 C.L. 粘性中 壁面産物 バリス (2~5mm) 7~10%・黄褐色土 20~30%含む  
 3 10Y R2/1 C.L. 粘性中 壁面産物 バリス (7mm) 5~7%  
 4 10Y R2/2 C.L. 粘性中 壁面産物 バリス (2~5mm) 15%・黄褐色土 20%含む  
 5 10Y R2/1 C.L. 粘性中 壁面産物 バリス (2~3mm) 7~10%・にじみ黄褐色土 10%含む  
 6 10Y R5/1 C.L. 粘性中 壁面産物 バリス (5mm) 10%・黄褐色土 15~20%含む  
 7 10Y R3/1 C.L. 粘性中 壁面産物

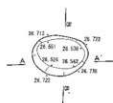
遺構名	位置		時期	規模			長軸の向き	頭位
	グリッド	全体図		長軸	短軸	深さ		
P706	Q-45	U	晩期後葉	85	80	23	N-68°-W	—



1 10Y R2/2 C.L. 粘性中 壁面産物 バリス (1~2mm) 7%・にじみ黄褐色土 10%含む  
 2 10Y R2/1 C.L. 粘性中 壁面産物  
 3 10Y R2.5/2 C.L. 粘性中 壁面産物 バリス (1mm)・にじみ黄褐色土 7~10%含む  
 4 10Y R2/2 C.L. 粘性中 壁面産物 バリス (1~3mm) 7%・明黄褐色土 20%含む

図 220 P703 ~ P706 平面図・断面図

遺構名	位置		時期	規模			長軸の向き	頭位
	グリッド	全体図		長軸	短軸	深さ		
P707	W-40	R	晩期後葉	59	43	19	N-87°-E	—




- 1 10Y R1.7/1 黒 粘性なし、しまりなし、2cm以下のパース、黄化熱、着色顔料少量混入
- 2 10Y R2/2 黒黄 粘性なし、しまりなし、黄褐色土ブロック多く混入
- 3 10Y R2/3 黒黄 粘性なし、しまりなし
- 4 10Y R1/6 黒黄緑 粘性なし、しまりなし、黒褐色土少量混入

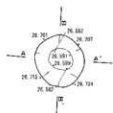
遺構名	位置		時期	規模			長軸の向き	頭位
	グリッド	全体図		長軸	短軸	深さ		
P708	S-48	U	後期後葉	178	65	15	N-69°-E	—



- 1 10Y R2/2 CL 粘性中 黒黄緑すこぶる層、パース少量・6/4、7/6、5/6、7/8、3/2、6/6を含み、中でも6/6が物が多い、西側壁面に2/3、東側壁面に2/2それぞれ少量混入



遺構名	位置		時期	規模			長軸の向き	頭位
	グリッド	全体図		長軸	短軸	深さ		
P710	V-39・40	R	晩期後葉	55	53	14	N-8°-E	—



- 1 10Y R1.7/1 黒 粘性あり、ややしまりあり、黄褐色土ブロック、黄化物若干混入




図 221 P707・P708・P710 平面図・断面図・出土遺物実測図

遺構名	位置		時期	規模			長軸の向き	頭位
	グリッド	全体図		長軸	短軸	深さ		
P709	M・N-34・35	K	中期	125	108	19	N-65°-E	—

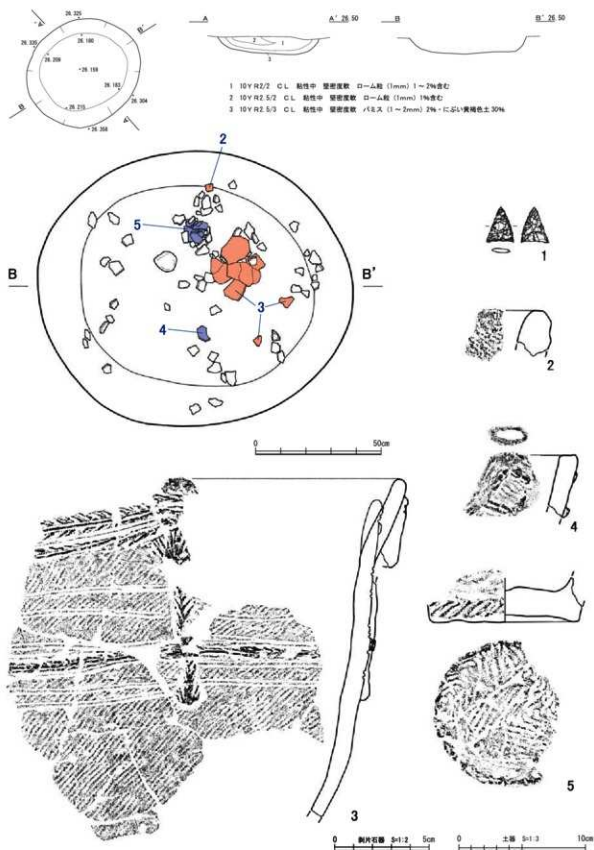
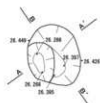


図 222 P709 平面図・断面図・遺物出土状況図・出土遺物実測図

遺構名	位置		時期	規模			長軸の向き	頭位
	グリッド	全体図		長軸	短軸	深さ		
P711	P-36	M	前期	69	56	18	N-31°-W	—



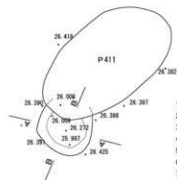
- 7.5Y R5/6 明褐色 粘性なし しまりなし 2mm以下のパリス、骨片若干散じる
- 10Y R2/1 黒 粘性なし しまりなし 2mm以下のパリス、骨片若干散じる
- 10Y R2/3 黒褐色 粘性なし しまりなし 2mm以下のパリス、骨片若干散じる

遺構名	位置		時期	規模			長軸の向き	頭位
	グリッド	全体図		長軸	短軸	深さ		
P712	M-33	K	早期	63	56	15	N-54.5°-W	—



- 10Y R3/4 C.L. 粘性中 堅硬腐敗 パリス少量

遺構名	位置		時期	規模			長軸の向き	頭位
	グリッド	全体図		長軸	短軸	深さ		
P716	O-31	I	後期後葉 (27)	62	42		N-16.5°-E	E



- 10Y R2/1 C.L. 粘性中 堅硬腐敗 パリス (1~2mm) 3%・黄褐色土 20%含む
- 10Y R2/2 C.L. 粘性中 堅硬腐敗 パリス (1mm) 1%・にぶい黄褐色土 10~20%含む
- 10Y R2/2 C.L. 粘性中 堅硬腐敗 ローム粒 (1mm) 1%・黄褐色土のロームブロック (3mm) 2%含む
- 10Y R2.5/3 C.L. 粘性中 堅硬腐敗 にぶい黄褐色土 20%含む
- 10Y R3/2 C.L. 粘性中 堅硬腐敗 パリス (3mm) 1~2%・ローム粒 (1mm以下) 10%含む
- 10Y R2/1 C.L. 粘性中 堅硬腐敗
- 10Y R3/2 C.L. 粘性中 堅硬腐敗 少量のベンガラが散じる

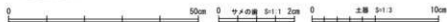
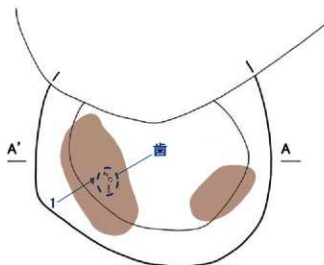
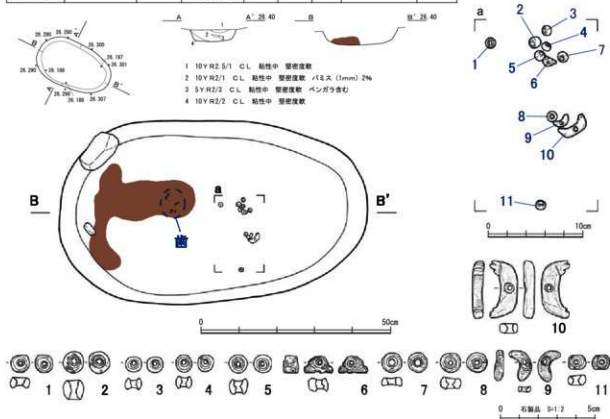


図 223 P711・P712・P716 平面図・断面図・遺物出土状況図・出土遺物実測図

遺構名	位置		時期	規模			長軸の向き	頭位
	グリッド	全体図		長軸	短軸	深さ		
P713	O-31	I	後期後葉	81	48	18	N-62.5°-W	NW



遺構名	位置		時期	規模			長軸の向き	頭位
	グリッド	全体図		長軸	短軸	深さ		
P714	M-34	K	後期後葉	98	58	41	N-77°-W	WNW

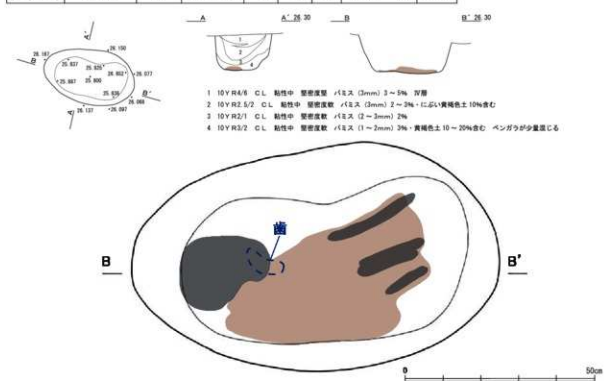


図 224 P713・P714 平面図・断面図・遺物出土状況図・出土遺物実測図

遺構名	位置		時期	規模			長軸の向き	頭位
	グリッド	全体図		長軸	短軸	深さ		
P715	O-P-31-32	I	前期	305	199	46	N-56.5°-W	—

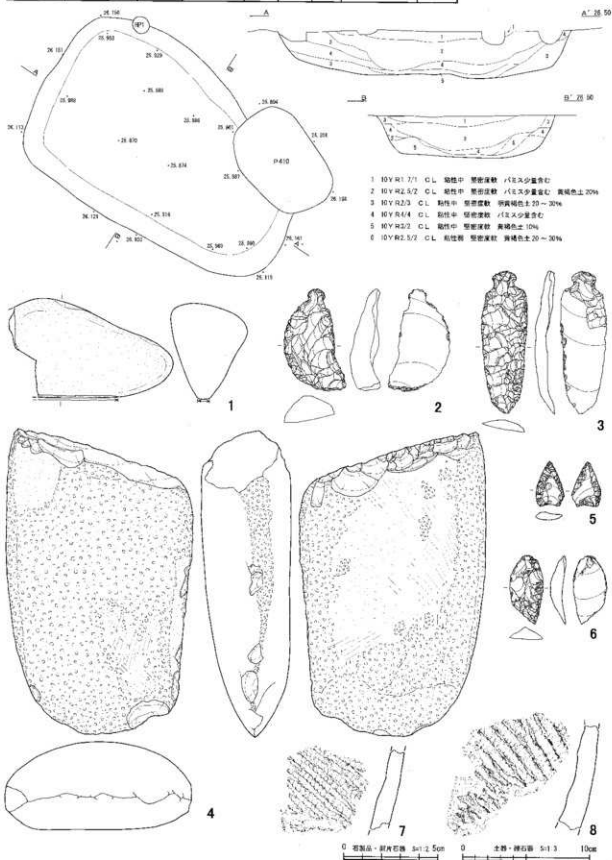
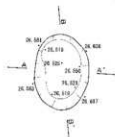



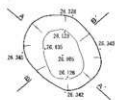
図 225 P715 平面図・断面図・出土遺物実測図

遺構名	位置		時期	規模			長軸の向き	頭位
	グリッド	全体図		長軸	短軸	深さ		
P717	V-37	N	—	80	57	—	N-25°-E	—

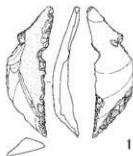


1 10Y R1.7/1 粘性なし、しまりなし、2cm以下のバースロック

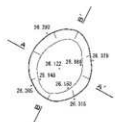
遺構名	位置		時期	規模			長軸の向き	頭位
	グリッド	全体図		長軸	短軸	深さ		
P718	Q-37	M	早期	86	68	24	N-44.5°-W	—



1 10Y R1.7/1 黒 粘性ややあり、ややしまりあり、2cm以下のバースブロック、炭化物、赤色顔料を干渉させる



遺構名	位置		時期	規模			長軸の向き	頭位
	グリッド	全体図		長軸	短軸	深さ		
P719	R-37	M	早期	78	66	17	N-24.5°-E	—



1 10Y R1.7/1 黒 粘性なし、しまりなし、3cm以下のバースブロック、炭化物、赤色顔料を干渉させる  
2 10Y R2/2 黒褐色 粘性なし、しまりなし、5cm以下のバースブロックを干渉させる  
3 10Y R5/5 黄褐色 粘性なし、ややしまりあり、暗褐色土を炭化に多く混入させる



遺構名	位置		時期	規模			長軸の向き	頭位
	グリッド	全体図		長軸	短軸	深さ		
P720	R-37	M	早期	51	32	9	N-25°-W	—



1 10Y R2/1 黒 粘性なし、ややしまりあり、2cm以下のバース粘土を干渉させる

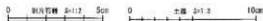


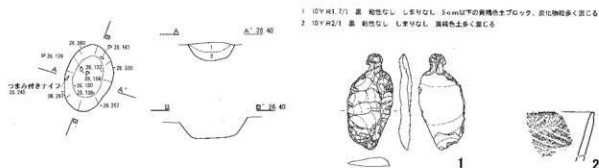
図 226 P717～P720 平面図・断面図・出土遺物実測図



遺構名	位置		時期	規模			長軸の向き	頭位
	グリッド	全体図		長軸	短軸	深さ		
P721	Q・R-37	M	早期	84	79	20	N-35°-W	—



遺構名	位置		時期	規模			長軸の向き	頭位
	グリッド	全体図		長軸	短軸	深さ		
P722	R-38	M	早期	73	50	20	N-20°-E	—



遺構名	位置		時期	規模			長軸の向き	頭位
	グリッド	全体図		長軸	短軸	深さ		
P723	R-37	N	早期	67	61	10	N-15°-E	—

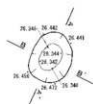


遺構名	位置		時期	規模			長軸の向き	頭位
	グリッド	全体図		長軸	短軸	深さ		
P724	Q・R-37	M	早期	89	60	9	N-21°-E	—



図 227 P721 ~ P724 平面図・断面図・出土遺物実測図

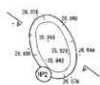
遺構名	位置		時期	規模			長軸の向き	頭位
	グリッド	全体図		長軸	短軸	深さ		
P725	S-37	N	早期	54	44	14	N-28.5°-E	—



- 1 10Y R2/1 C.L. 黏性中 硬質底状 黒 パリスを少量含む
- 2 10Y R2/2 C.L. 黏性中 硬質底状 黒 膠と黒炭の混入



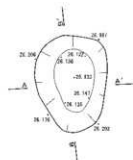
遺構名	位置		時期	規模			長軸の向き	頭位
	グリッド	全体図		長軸	短軸	深さ		
P726	O-31	I	前期	69	45	16	N-20°-W	—



- 1 10Y R2/3 黏性弱 硬質底状
- 2 10Y R3/4 黏性中 硬質底状 パリス (2mm) 1~2% 1:01(黄褐色土 20%含む)
- 3 10Y R2/3 黏性中 硬質底状 パリス (3mm) 5%
- 4 10Y R4/6 黏性中 硬質底状 パリス (1~2mm) 2% 埋戻土上 10~20%含む



遺構名	位置		時期	規模			長軸の向き	頭位
	グリッド	全体図		長軸	短軸	深さ		
P728	P-39	M	晩期後葉	105	78	4	N-4°-E	—



- 1 10Y R2/1 黒 黏性なし しまりあり 2cm以下の黄褐色土ブロック多数に散じる 黄赤、灰化物少量散じる

遺構名	位置		時期	規模			長軸の向き	頭位
	グリッド	全体図		長軸	短軸	深さ		
P729	P-39	M	晩期後葉	108	74	9	N-16°-W	—



- 1 10Y R2/1 黒 黏性なし しまりあり 黄褐色土を塊状に多く散じる 黄赤多く散じる 灰化物少量散じる

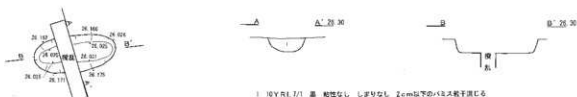


図 228 P725・P726・P728・P729 平面図・断面図・出土物実測図


遺構名	位置		時期	規模			長軸の向き	頭位
	グリッド	全体図		長軸	短軸	深さ		
P730	P-39	M	晩期後葉	129	70	9	N-22°-E	—



遺構名	位置		時期	規模			長軸の向き	頭位
	グリッド	全体図		長軸	短軸	深さ		
P731	O-P-38	M	後期後葉	88	40	15	N-80°-E	—



遺構名	位置		時期	規模			長軸の向き	頭位
	グリッド	全体図		長軸	短軸	深さ		
P733	M-N-35	K	晩期中葉	86	73	12	N-45°-E	—


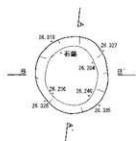


遺構名	位置		時期	規模			長軸の向き	頭位
	グリッド	全体図		長軸	短軸	深さ		
P734	O-36	M	—	50	47	9	N-26°-E	—



図 229 P730・P731・P733・P734 平面図・断面図・出土遺物実測図

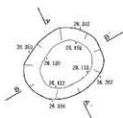
遺構名	位置		時期	規模			長軸の向き	頭位
	グリッド	全体図		長軸	短軸	深さ		
P735	N-35	K	中期	82	78	14	N-10°-W	—



- 10YR2/2 黒 粘性なし、しまりなし、炭化物半量混る
- 10YR1.7/3 黒 粘性なし、しまりなし、炭化物、黄褐色土ブロック少量混る
- 10YR2/2 黒 粘性なし、しまりなし、8cm以下のバス少量混る



遺構名	位置		時期	規模			長軸の向き	頭位
	グリッド	全体図		長軸	短軸	深さ		
P736	O-36	M	—	86	70	26	N-63°-E	—



- 10YR1.7/1 黒 粘性なし、しまりなし、5mm以下のバス、炭化物少量混る
- 10YR2/3 緑褐色 粘性なし、しまりなし、2cm以下のバス少量混る
- 10YR2/1 黒 粘性なし、しまりなし、5cm以下のバス少量混る



遺構名	位置		時期	規模			長軸の向き	頭位
	グリッド	全体図		長軸	短軸	深さ		
P737	N-36	M	早期	67	44	15	N-29°-E	—



- 10YR3/4 緑褐色 粘性なし、しまりなし、1cm以下のバス少量混る
- 10YR4/3 にじみ黄褐色 粘性なし、しまりなし、1cm以下のバス少量混る
- 10YR2/2 黒 粘性なし、しまりなし、1cm以下のバス少量混る



遺構名	位置		時期	規模			長軸の向き	頭位
	グリッド	全体図		長軸	短軸	深さ		
P739	N-35	K	早期	77	62	21	N-69°-E	—



- 10YR3/0
- 10YR3/3
- 10YR2/3
- 10YR4/2

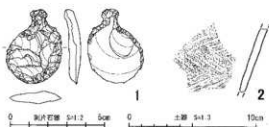
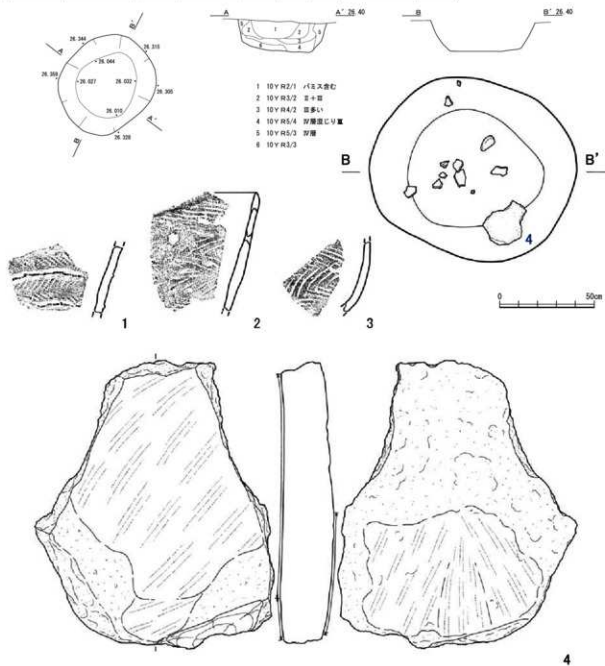


図 230 P735 ~ P737・P739 平面図・断面図・出土遺物実測図

遺構名	位置		時期	規模			長軸の向き	頭位
	グリッド	全体図		長軸	短軸	深さ		
P738	N・O-35	K	早期	105	92	34	N-52°-E	—



遺構名	位置		時期	規模			長軸の向き	頭位
	グリッド	全体図		長軸	短軸	深さ		
P740	S-33	L	—	54	35	6	N-60.5°-E	—


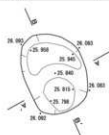


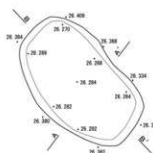
図 231 P738・P740 平面図・断面図・遺物出土状況図・出土遺物実測図

遺構名	位置		時期	規模			長軸の向き	頭位
	グリッド	全体図		長軸	短軸	深さ		
P741	N-37	M	—	88	66	32	N-19°-W	—

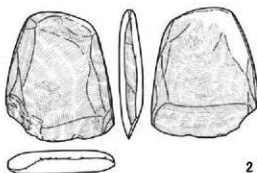
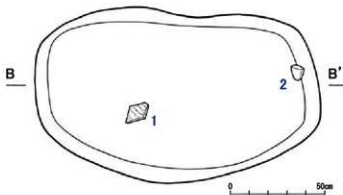


- 1 10Y R1.7/1 黒 粘性なし。しまりなし。2cm以下のパリス少量混入
- 2 10Y R4/4 褐 粘性なし。しまりなし
- 3 10Y R2/4 赤褐 粘性なし。しまりなし。黄褐色土ブロック面に混じる
- 4 10Y R2/3 黒褐 粘性なし。しまりなし。2cm以下のパリス少量混入

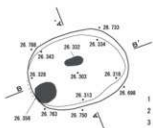
遺構名	位置		時期	規模			長軸の向き	頭位
	グリッド	全体図		長軸	短軸	深さ		
P742	S-T-38	N	早期	151	89	21	N-45°-W	—



- 1 10Y R4/6 CL 粘性中 堅硬皮殻 パリス (2mm) 3%
- 2 10Y R2/4 CL 粘性中 堅硬皮殻 ロームブロック (5mm) 7%
- 3 10Y R4.5/8 CL 粘性中 堅硬皮殻 パリス (3mm) 1%



遺構名	位置		時期	規模			長軸の向き	頭位
	グリッド	全体図		長軸	短軸	深さ		
P743	U-39・40	Q	後期後葉	107	77	44	N-75°-E	SW



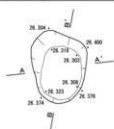
- 1 10Y R4/1 CL 粘性中 堅硬皮殻 パリス (3mm) 7% に占め黄褐色土 15%混入
- 2 10Y R4/4 CL 粘性中 堅硬皮殻 ロームブロック (3-7mm) 10%
- 3 10Y R2/2 CL 粘性中 堅硬皮殻 黄褐色土 7-10%混入・ロームブロック (4mm) 3%
- 4 10Y R4/6 CL 粘性中 堅硬皮殻 黄褐色土 7-10%混入・ロームブロック (5mm) 7%
- 5 10Y R2.5/2 CL 粘性中 堅硬皮殻 パリス (3-5mm) 5%・黄褐色土 15-20%混入
- 6 10Y R2/2 CL 粘性中 堅硬皮殻 黄褐色土 10%混入
- 7 10Y R2/3 CL 粘性中 堅硬皮殻 に占め黄褐色土 20%混入・パリス (5mm) 5%
- 8 10Y R2/1 CL 粘性中 堅硬皮殻 ロームブロック (2mm) 5-7%



0 右製品 S=1:2 5cm 0 土器・焼石器 S=1:3 10cm

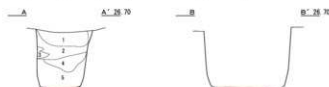
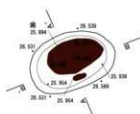
図 232 P741 ~ P743 平面図・断面図・遺物出土状況図・出土遺物実測図

遺構名	位置		時期	規模			長軸の向き	頭位
	グリッド	全体図		長軸	短軸	深さ		
P744	R-34・35	L	—	72	60	13	N-11°-E	—



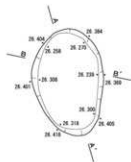
1 10Y R3/1 CL 粘性中 堅硬度弱 / $\pm$ 1.5 (4mm)

遺構名	位置		時期	規模			長軸の向き	頭位
	グリッド	全体図		長軸	短軸	深さ		
P745	T-39	N	後期後葉	93	54	62	N-72°-E	SW



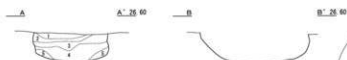
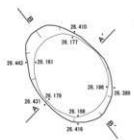
- 1 10Y R4/3 CL 粘性中 堅硬度弱 / $\pm$ 1.5 (3~7mm) 20% 黄褐色土 15% 混入
- 2 10Y R5/6 CL 粘性中 堅硬度弱 / $\pm$ 1.5 (3mm) 10%
- 3 10Y R2/1 CL 粘性中 堅硬度軟 に $\pm$ 1黄褐色土 5~10%混入
- 4 10Y R2/2 CL 粘性中 堅硬度軟 / $\pm$ 1.5 (1~3mm) 7%
- 5 10Y R1.7/1 CL 粘性中 堅硬度軟

遺構名	位置		時期	規模			長軸の向き	頭位
	グリッド	全体図		長軸	短軸	深さ		
P746	R-35	L	—	113	74	20	N-2°-W	—



- 1 10Y R2/1 CL 粘性中 堅硬度弱 / $\pm$ 1.5 (5~10mm)
- 2 10Y R3/1 CL 粘性中 堅硬度弱 / $\pm$ 1.5 (2mm) 褐色土 (4/4) 含む
- 3 10Y R2/1.5 CL 粘性中 堅硬度弱 / $\pm$ 1.5 (1mm)
- 4 10Y R4/4 CL 粘性中 堅硬度弱 黄褐色土 (3/2) 含む

遺構名	位置		時期	規模			長軸の向き	頭位
	グリッド	全体図		長軸	短軸	深さ		
P747	S-39	Q	後期後葉	113	78	34	N-36°-W	—



- 1 10Y R4/4 CL 粘性弱 堅硬度弱 / $\pm$ 1.5 (1~10mm) 明黄褐色土 (4/6) 含む
- 2 10Y R4/3 CL 粘性中 堅硬度弱 / $\pm$ 1.5 (1~3mm) 褐色土 (2/1) 含む
- 3 10Y R5/4 CL 粘性中 堅硬度弱 / $\pm$ 1.5 (2mm) 褐色土 (4/4) 含む
- 4 10Y R3/2 CL 粘性中 堅硬度弱 / $\pm$ 1.5 (1~20mm) に $\pm$ 1黄褐色土 (5/4) 含む
- 5 10Y R5/3 CL 粘性中 堅硬度弱 黄褐色土 (3/2) に $\pm$ 1黄褐色土 (5/4.5) 含む

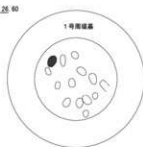
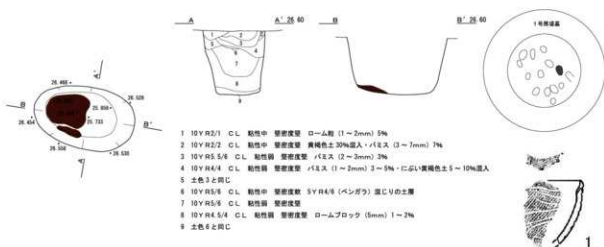
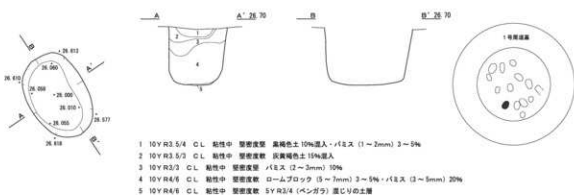


図 233 P744 ~ P747 平面図・断面図

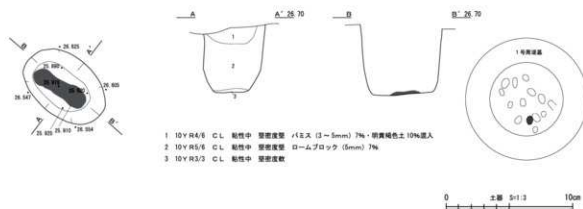
遺構名	位置		時期	規模			長軸の向き	頭位
	グリッド	全体図		長軸	短軸	深さ		
P748	S-40	Q	後期後葉	106	62	68	N-79°-W	—



遺構名	位置		時期	規模			長軸の向き	頭位
	グリッド	全体図		長軸	短軸	深さ		
P749	T-40	Q	後期後葉	92	64	62	N-29°-W	—



遺構名	位置		時期	規模			長軸の向き	頭位
	グリッド	全体図		長軸	短軸	深さ		
P751	T-40	Q	後期後葉	95	64	72	N-49°-W	—



0 土層 0+13 10cm

図 234 P748・P749・P751 平面図・断面図・出土遺物実測図



遺構名	位置		時期	規模			長軸の向き	頭位
	グリッド	全体図		長軸	短軸	深さ		
P750	T-40	Q	後期後葉	68	54	40	N-59°-W	—

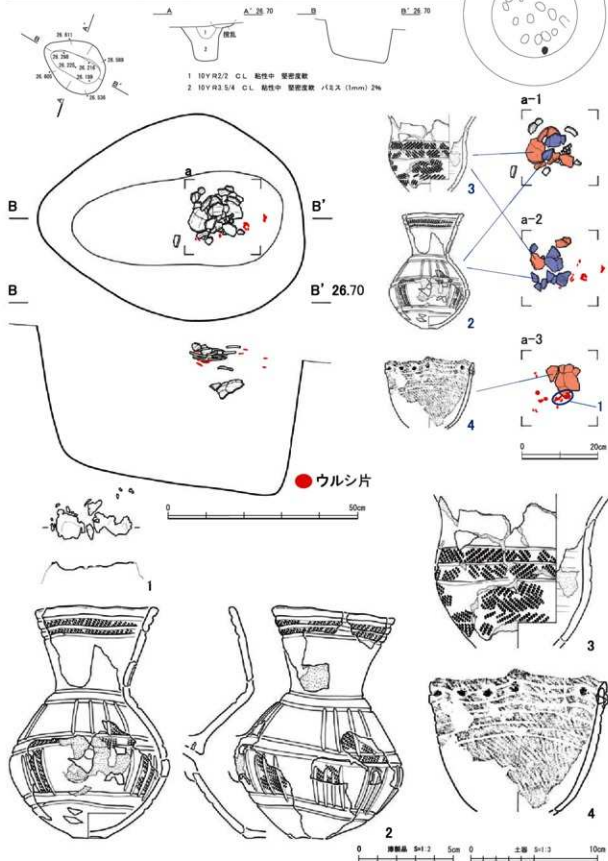
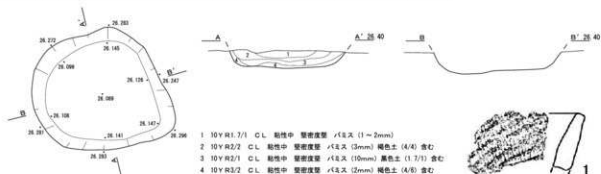
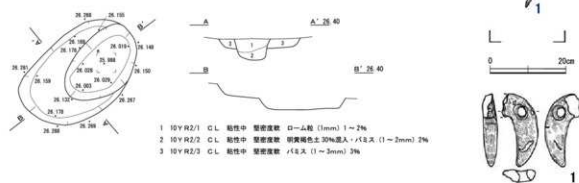


図 235 P750 平面図・断面図・遺物出土状況図・出土遺物実測図

遺構名	位置		時期	規模			長軸の向き	頭位
	グリッド	全体図		長軸	短軸	深さ		
P752	Q-34	K	前期	158	130	22	N-68.5°-W	—



遺構名	位置		時期	規模			長軸の向き	頭位
	グリッド	全体図		長軸	短軸	深さ		
P753	Q-35	K	後期後葉	134	84	22	N-51°-E	—



遺構名	位置		時期	規模			長軸の向き	頭位
	グリッド	全体図		長軸	短軸	深さ		
P754	S-T-40	Q	後期後葉	60 (50)	42		N-43°-W	NW

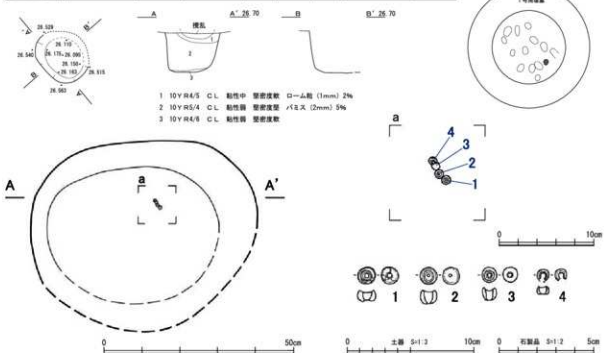
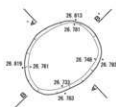


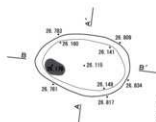
図 236 P752～P754 平面図・断面図・遺物出土状況図・出土遺物実測図

遺構名	位置		時期	規模			長軸の向き	頭位
	グリッド	全体図		長軸	短軸	深さ		
P755	T-40	Q	早期	86	66	11	N-60°-E	—



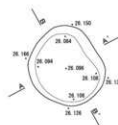
- 1 10Y R2/1 CL 粘性中 堅硬度強 パリス (3mm) 褐色土 (4/4) 赤む
- 2 10Y R4/4 CL 粘性中 堅硬度強 パリス (5mm) 黒色土 (2/1) 赤む

遺構名	位置		時期	規模			長軸の向き	頭位
	グリッド	全体図		長軸	短軸	深さ		
P756	U・V-41	Q	後期後葉	100	62	70	N-75°-W	W



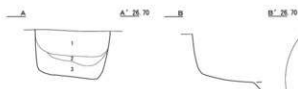
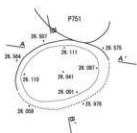
- 1 10Y R2/4 CL 粘性中 堅硬度強 ローム粒 (2mm) 5%・硬黄褐色土 30%混入
- 2 10Y R2/4 CL 粘性中 堅硬度強 ローム粒 (2~3mm) 3~5%
- 3 10Y R2/3 CL 粘性中 堅硬度強 ローム粒 (1~2mm) 5%・ロームブロック (5mm) 7~10%
- 4 10Y R2/3 CL 粘性中 堅硬度強 ロームブロック (5mm) 10%・にがい黄褐色土 30~40%混入
- 5 10Y R2/1 CL 粘性中 堅硬度強 にがい黄褐色土 5~10%混入
- 6 10Y R4/4 CL 粘性中 堅硬度強 パリス (3mm) 2%

遺構名	位置		時期	規模			長軸の向き	頭位
	グリッド	全体図		長軸	短軸	深さ		
P757	O-41・42	P	晩期後葉	83	80	6	N-33°-W	—



- 1 10Y R2/2 CL 粘性中 堅硬度強 パリス (1~3mm) 2%
- 2 10Y R2/2 CL 粘性中 堅硬度強 パリス (4mm) 5%

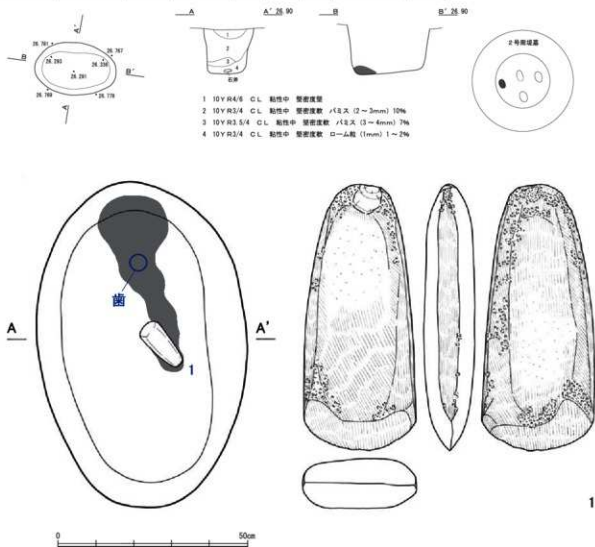
遺構名	位置		時期	規模			長軸の向き	頭位
	グリッド	全体図		長軸	短軸	深さ		
P758	S・T-40	Q	後期後葉	100	(70)	51	N-80°-E	—



- 1 10Y R4/6 CL 粘性中 堅硬度強 パリス (2~3mm) 10%
- 2 10Y R4/5 CL 粘性中 堅硬度強 ロームブロック (3mm) 1%
- 3 10Y R4/4 CL 粘性中 堅硬度強 パリス (3mm) 2%

図 237 P755 ~ P758 平面図・断面図

遺構名	位置		時期	規模			長軸の向き	跡位
	グリッド	全体図		長軸	短軸	深さ		
P759	V-40	Q	後期後葉	86	55	47	N-84.5°-W	W



遺構名	位置		時期	規模			長軸の向き	跡位
	グリッド	全体図		長軸	短軸	深さ		
P761	Q-36-37	M	後期後葉	86	59	32	N-75°-W	—

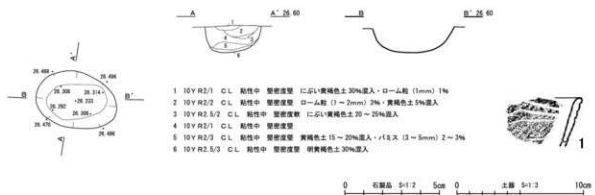
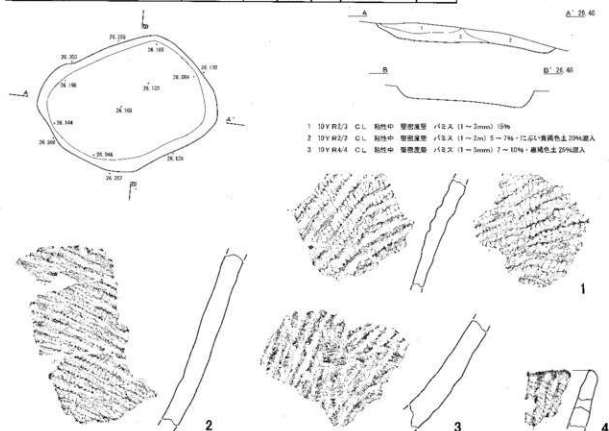


図 238 P759・P761 平面図・断面図・遺物出土状況図・出土遺物実測図

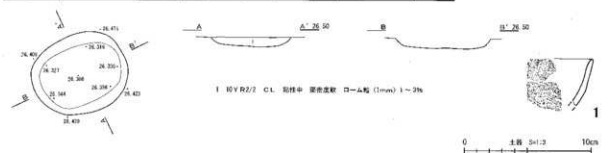
遺構名	位置		時期	規模			長軸の向き	階位
	グリッド	全体図		長軸	短軸	深さ		
P760	Q-44	S	前期	169	129	20	N-66°-E	—



遺構名	位置		時期	規模			長軸の向き	階位
	グリッド	全体図		長軸	短軸	深さ		
P762	O・P-35・36	K	後期後葉	98	84	10	N-26.5°-E	—



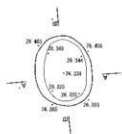
遺構名	位置		時期	規模			長軸の向き	階位
	グリッド	全体図		長軸	短軸	深さ		
P763	O-36	K	後期後葉	101	82	11	N-72°-E	—



0 土層 0+1-2 10cm

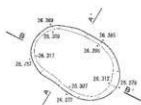
図 239 P760・P762・P763 平面図・断面図・出土遺物実測図

遺構名	位置		時期	規模			長軸の向き	頭位
	グリッド	全体図		長軸	短軸	深さ		
P764	O-35	K	後期後葉	74	58	8	N-2°-W	—



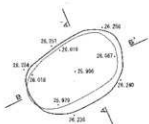
1 10Y R2/2 CL 粘液中 壁面遺物 /1.8.ス (2→3mm) 2%

遺構名	位置		時期	規模			長軸の向き	頭位
	グリッド	全体図		長軸	短軸	深さ		
P765	P-35	K	後期後葉	100	64	10	N-58°-W	—



1 10Y R2/1 CL 粘液中 壁面遺物 /1.2.ス (2→6mm) 褐色土 (4/4) 含む

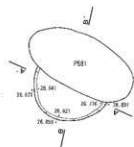
遺構名	位置		時期	規模			長軸の向き	頭位
	グリッド	全体図		長軸	短軸	深さ		
P766	Q-36	K	後期後葉	110	72	25	N-60°-E	—



1 10Y R2/1 CL 粘液中 壁面遺物 /1.2.ス (1→2mm) 3%

2 10Y R2/4 CL 粘液中 壁面遺物 /1.2.ス (1mm) 5→7%

遺構名	位置		時期	規模			長軸の向き	頭位
	グリッド	全体図		長軸	短軸	深さ		
P767	T-41	Q	早期	(44)	(45)	10	N-82°-E	—

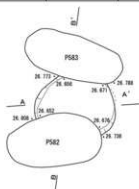


1 10Y R2/3 CL 粘液中 壁面遺物 /1.8.ス (1→10mm) 褐色土 (4/4) 含む

2 10Y R2/2 CL 粘液中 壁面遺物 /1.8.ス (5→10mm) 緑褐色土 (2/2) 含む

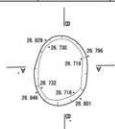
図 240 P764 ~ P767 平面図・断面図

遺構名	位置		時期	規模			長軸の向き	頭位
	グリッド	全体図		長軸	短軸	深さ		
P768	T・U-40・41	Q	早期	85	(41)	20	N-79°-E	—



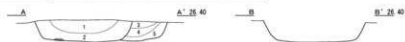
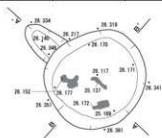
1 10Y R4/4 CL 粘性中 堅硬底層 片石ス (1~20mm) 黒色土 (2/3) 明黄褐色土 (5/6) 含む

遺構名	位置		時期	規模			長軸の向き	頭位
	グリッド	全体図		長軸	短軸	深さ		
P769	U-40	Q	早期	74	56	14	N-6.5°-E	—



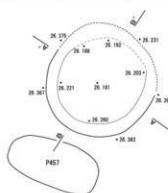
1 10Y R4/4 CL 粘性中 堅硬底層 片石ス (1~10mm)  
2 10Y R2/3 CL 粘性中 堅硬底層 片石ス (1mm) 黄褐色土 (5/6) 含む

遺構名	位置		時期	規模			長軸の向き	頭位
	グリッド	全体図		長軸	短軸	深さ		
P770	Q・R-35	K	中期	107	101	24	N-59.5°-E	—



1 10Y R1.3/1 CL 粘性中 堅硬底層  
2 10Y R2/1 CL 粘性中 堅硬底層 ローム層 (1mm) 3~5%  
3 10Y R2/2 CL 粘性中 堅硬底層 片石ス (1mm) 3%  
4 10Y R2.5/2 CL 粘性中 堅硬底層 片石ス (1~3mm) 5%  
5 10Y R2.5/1 CL 粘性中 堅硬底層 片石ス (2mm) 3%・(1.5)黄褐色土 30%混入

遺構名	位置		時期	規模			長軸の向き	頭位
	グリッド	全体図		長軸	短軸	深さ		
P771	O-33	K	後期後葉	(120)	113	20	N-35°-E	—



1 10Y R2/1 CL 粘性中 堅硬底層 片石ス (1~2mm) 3%  
2 10Y R2.5/3 CL 粘性中 堅硬底層 片石ス (2~3mm) 7%  
3 10Y R2/3 CL 粘性中 堅硬底層 明黄褐色土 20%混入・片石ス (1~3mm) 5~7%  
4 10Y R2/2 CL 粘性中 堅硬底層



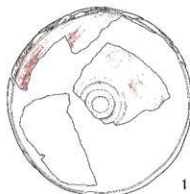
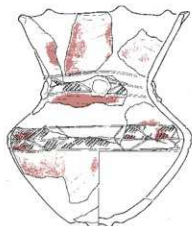
0 土層 5:1:3 10cm

図 241 P768 ~ P771 平面図・断面図・出土遺物実測図

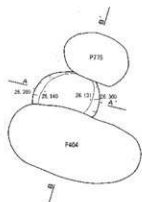
遺構名	位置		時期	規模			長軸の向き	頭位
	グリッド	全体図		長軸	短軸	深さ		
P772	O-33	K	後期後葉	96	56	38	N-53°-E	SW



- 1 10Y R2/2 CL 粘土中 厚板塗敷 ロームブロック (3~4mm) 5%
- 2 10Y R2/2 CL 粘土中 厚板塗敷 ロームブロック (5mm) 5~7%
- 3 10Y R2/1 CL 粘土中 厚板塗敷



遺構名	位置		時期	規模			長軸の向き	頭位
	グリッド	全体図		長軸	短軸	深さ		
P773	P-34	K	前期	71 (38)	22		N-88°-E	—



- 1 10Y R2/2 CL 粘土中 厚板塗敷 砂(3mm)
- 2 10Y R2/2 CL 粘土中 厚板塗敷 砂(1~5mm)
- 3 10Y R2/1 CL 粘土中 厚板塗敷 砂(2mm)
- 4 10Y R4/2 CL 粘土中 厚板塗敷 砂(2mm) 凝結土 (4%) 含む




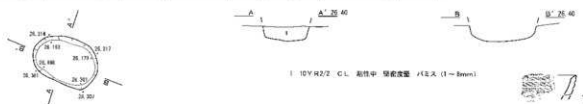
図 242 P772・P773 平面図・断面図・出土遺物実測図



遺構名	位置		時期	規模			長軸の向き	頭位
	グリッド	全体図		長軸	短軸	深さ		
P774	O・P-33	K	後期後葉	94	56	36	N-81°-E	—



遺構名	位置		時期	規模			長軸の向き	頭位
	グリッド	全体図		長軸	短軸	深さ		
P775	P-34	K	後期後葉	70	46	17	N-67°-W	—



遺構名	位置		時期	規模			長軸の向き	頭位
	グリッド	全体図		長軸	短軸	深さ		
P776	P-34・35	K	後期後葉	98	92	26	N-19°-W	—

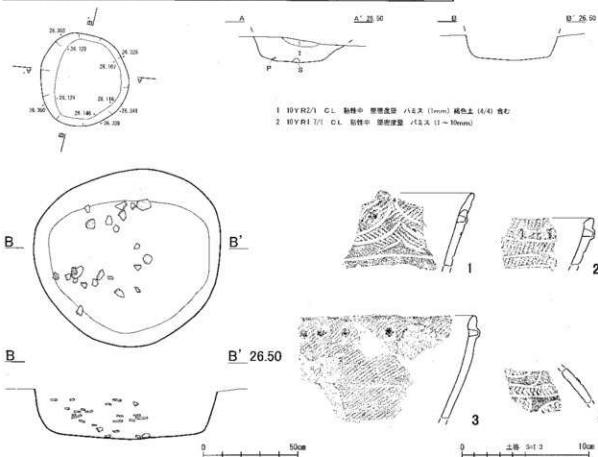
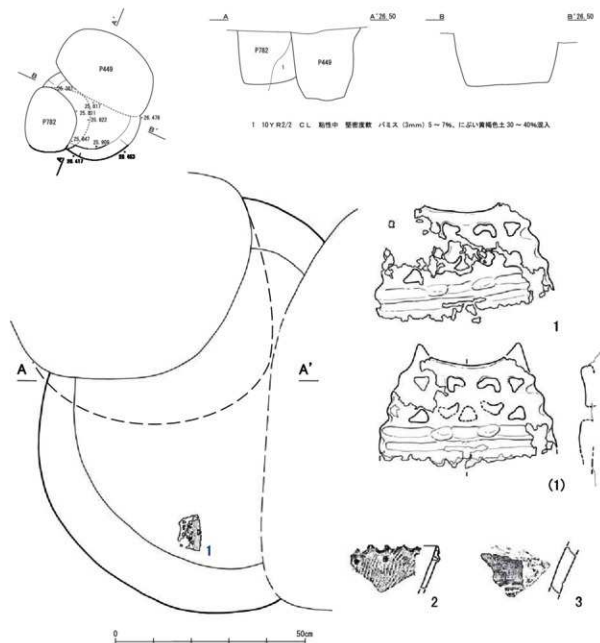


図 243 P774～P776 平面図・断面図・遺物出土状況図・出土遺物実測図

遺構名	位置		時期	規模			長軸の向き	頭位
	グリッド	全体図		長軸	短軸	深さ		
P777	O-32	I	後期後葉	106	—	75	N-39°-W	(SE)



遺構名	位置		時期	規模			長軸の向き	頭位
	グリッド	全体図		長軸	短軸	深さ		
P778	P-34	K	後期後葉	81	64	22	N-35°-E	—

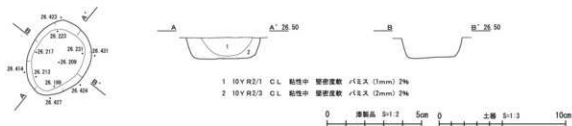
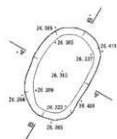



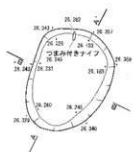
図 244 P777・P778 平面図・断面図・遺物出土状況図・出土遺物実測図

遺構名	位置		時期	規模			長軸の向き	頭位
	グリッド	全体図		長軸	短軸	深さ		
P779	P-34	K	—	102	57	10	N-28.5°-E	—

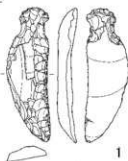


- 1 10Y R2/7 CL 粘粘土 堅硬度軟
- 2 10Y R2 5/3 CL 粘粘土 堅硬度軟 片石 (2mm) 5%

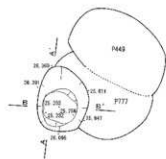
遺構名	位置		時期	規模			長軸の向き	頭位
	グリッド	全体図		長軸	短軸	深さ		
P780	P-34	K	前期	114	82	21	N-27°-E	—



- 1 10Y R3/1 CL 粘粘土 堅硬度軟 片石 (2mm) 塊石 ± (4/4) 含む



遺構名	位置		時期	規模			長軸の向き	頭位
	グリッド	全体図		長軸	短軸	深さ		
P782	O-32	I	後期後葉	70	54	118	N-7.5°-E	—



- 1 10Y R2/1 CL 粘粘土 堅硬度軟 片石 (2-3mm) 3-5%
- 2 10Y R1 7/1 CL 粘粘土 堅硬度堅 片石 (5mm) 1%



図 245 P779・P780・P782 平面図・断面図・出土遺物実測図

遺構名	位置		時期	規模			長軸の向き	頭位
	グリッド	全体図		長軸	短軸	深さ		
P781	P-34	K	後期後葉	92	50	10	N-70°-W	WSW

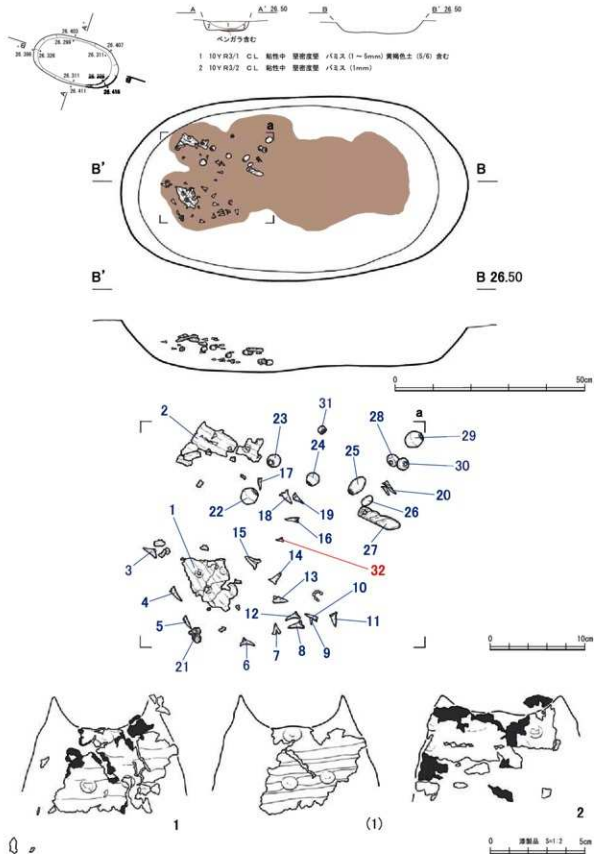
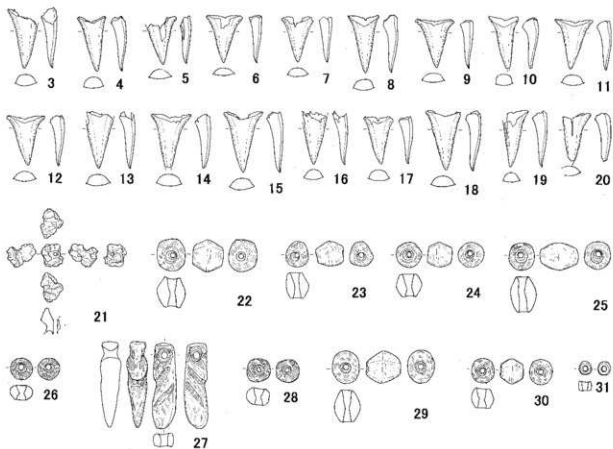
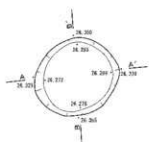


図 246 P781 平面図・断面図・遺物出土状況図・出土遺物実測図



遺構名	位置		時期	規模			長軸の向き	頭位
	グリッド	全体図		長軸	短軸	深さ		
P783	P-33・34	K	中期	89	79	13	N-51°-E	—



- 1 10YR2/1 CL 粘性中 堅密土層  
2 10YR3/2 CL 粘性中 堅密土層 褐色土 (4/4) 古く



遺構名	位置		時期	規模			長軸の向き	頭位
	グリッド	全体図		長軸	短軸	深さ		
P784	S-29	J	後期後葉	69	54	10	N-31°-W	—



- 1 10YR2/1 CL 粘液中 堅密土層 / CL 土 (1mm) 1~2%


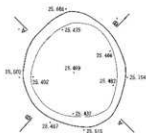


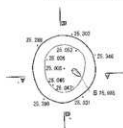
図 247 P781・P783・P784 平面図・断面図・出土遺物実測図

遺構名	位置		時期	規模			長軸の向き	頭位
	グリッド	全体図		長軸	短軸	深さ		
P785	O-42	S	晩期後葉	123	108	25	N-6°-W	—



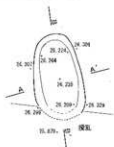
- 1 10YR2/3 CL 黏性中 炭素沈殿 / 土質 (1~3mm) 7~10%  
2 10YR4/4 CL 粘性中 炭素沈殿 燻褐色土 20%混入

遺構名	位置		時期	規模			長軸の向き	頭位
	グリッド	全体図		長軸	短軸	深さ		
P786	N-44	S	晩期後葉	71	66	34	N-20°-E	—



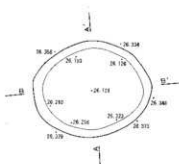
- 1 10YR2/3 CL 黏性中 炭素沈殿 / 土質 (2mm) 1%

遺構名	位置		時期	規模			長軸の向き	頭位
	グリッド	全体図		長軸	短軸	深さ		
P788	Q-33	K	—	92	56	10	N-12°-W	—



- 1 10YR2.5/2 CL 粘性中 炭素沈殿 燻褐色土 20%混入・ローム瓦 (1mm) 1%

遺構名	位置		時期	規模			長軸の向き	頭位
	グリッド	全体図		長軸	短軸	深さ		
P789	P-Q-32-33	I	後期後葉	126	100	22	N-85°-E	—



- 1 10YR2.5/3 CL 粘性中 炭素沈殿 / 土質 (1~3mm) 10%・燻褐色土 20%混入  
2 10YR2/2 CL 粘性中 炭素沈殿 / 土質 (1~3mm) 2~5%・燻褐色土 10%混入



0 土層 3:1:2 10cm

図 248 P785・P786・P788・P789 平面図・断面図・出土遺物実測図

遺構名	位置		時期	規模			長軸の向き	頭位
	グリッド	全体図		長軸	短軸	深さ		
P787	Q-33	K	後期後葉	78	46	12	N-88.5°-E	W

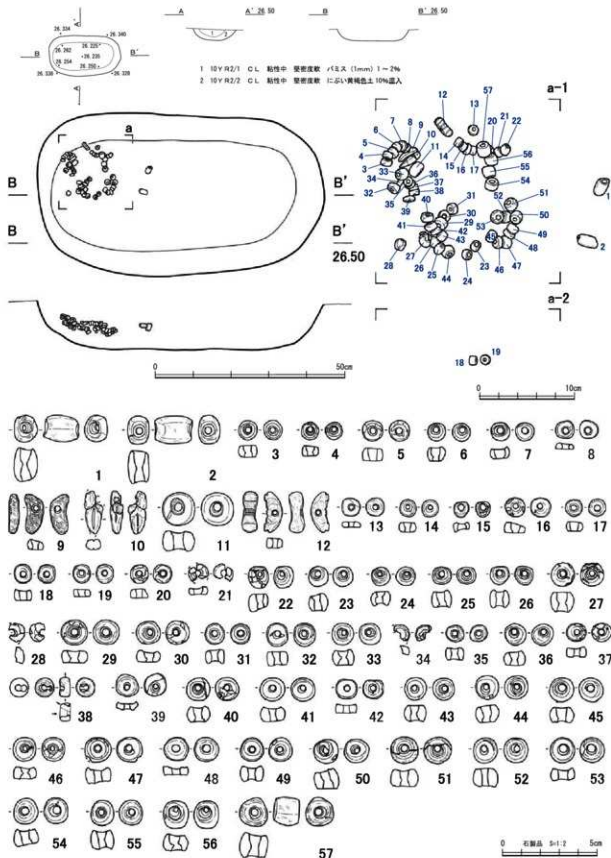


図 249 P787 平面図・断面図・遺物出土状況図・出土遺物実測図

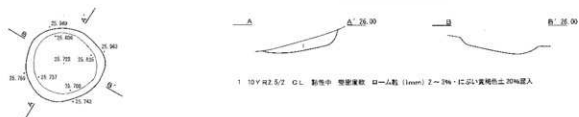
遺構名	位置		時期	規模			長軸の向き	頭位
	グリッド	全体図		長軸	短軸	深さ		
P790	P-32	I	後期後葉	102	97	14	N-69°-E	—



遺構名	位置		時期	規模			長軸の向き	頭位
	グリッド	全体図		長軸	短軸	深さ		
P791	O-42	O	晩期後葉	90	66	12	N-20°-W	—



遺構名	位置		時期	規模			長軸の向き	頭位
	グリッド	全体図		長軸	短軸	深さ		
P792	O・P-42	O	晩期後葉	83	74	13	N-82°-E	—



遺構名	位置		時期	規模			長軸の向き	頭位
	グリッド	全体図		長軸	短軸	深さ		
P794	M・N-30	I	中期	88	84	17	N-18°-E	—

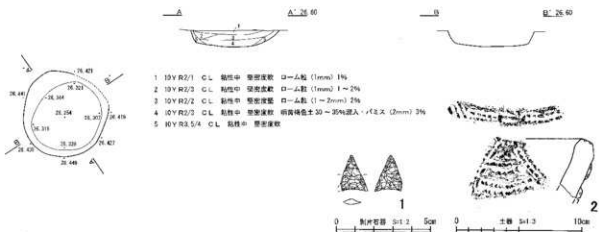
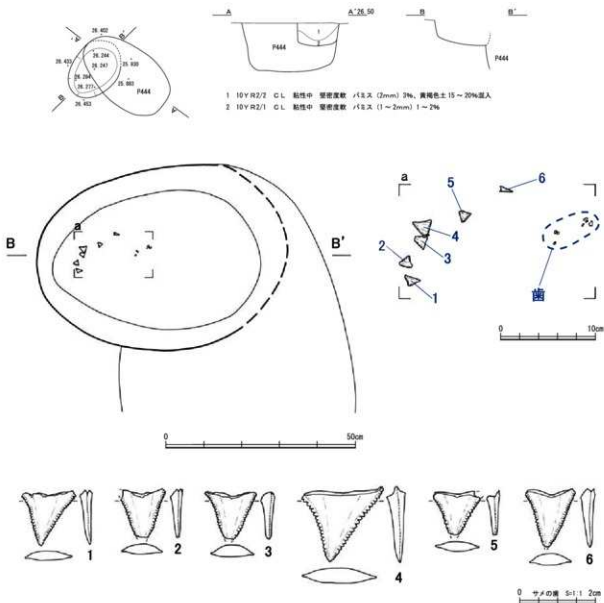


図 250 P790 ~ P792・P794 平面図・断面図・出土遺物実測図



遺構名	位置		時期	規模			長軸の向き	頭位
	グリッド	全体図		長軸	短軸	深さ		
P793	O-31	I	後期後葉	(68)	48	26	N-39.5°-E	SW




遺構名	位置		時期	規模			長軸の向き	頭位
	グリッド	全体図		長軸	短軸	深さ		
P795	M-31	I	前期	68	59	32	N-78°-E	—



図 251 P793・P795 平面図・断面図・遺物出土状況図・出土遺物実測図

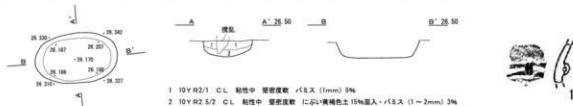
遺構名	位置		時期	規模			長軸の向き	頭位
	グリッド	全体図		長軸	短軸	深さ		
P796	R-39	N	—	(58)	48	7	N-54°-E	—



遺構名	位置		時期	規模			長軸の向き	頭位
	グリッド	全体図		長軸	短軸	深さ		
P797	Q・R-27	H	晩期前葉	139	104	46	N-16°-W	—



遺構名	位置		時期	規模			長軸の向き	頭位
	グリッド	全体図		長軸	短軸	深さ		
P798	Q-34	K	後期後葉	88	50	17	N-82.5°-W	—



遺構名	位置		時期	規模			長軸の向き	頭位
	グリッド	全体図		長軸	短軸	深さ		
P799	N-32	I	後期後葉	75	46	11	N-82°-E	WSW

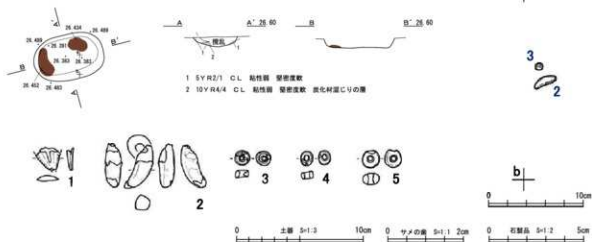
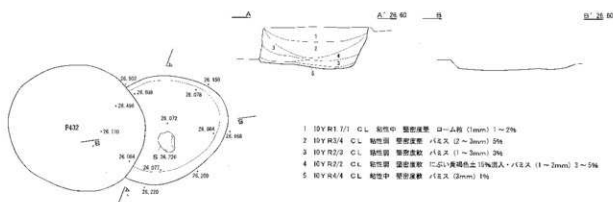


図 252 P796 ~ P799 平面図・断面図・遺物出土状況図・出土遺物実測図

遺構名	位置		時期	規模			長軸の向き	頭位
	グリッド	全体図		長軸	短軸	深さ		
P800	M・N-32	I	後期後葉	91	76	23	N-45°-E	—



遺構名	位置		時期	規模			長軸の向き	頭位
	グリッド	全体図		長軸	短軸	深さ		
P801	M-30	I	後期後葉	(88)	111	44	N-78°-E	—



遺構名	位置		時期	規模			長軸の向き	頭位
	グリッド	全体図		長軸	短軸	深さ		
P802	U-42	T	擦文時代	38	34	9	N-9°-W	—

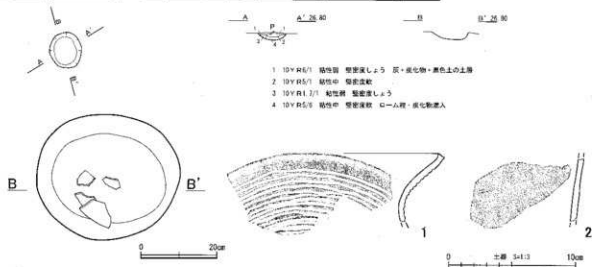
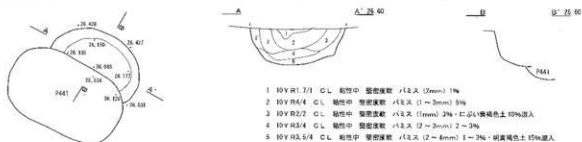
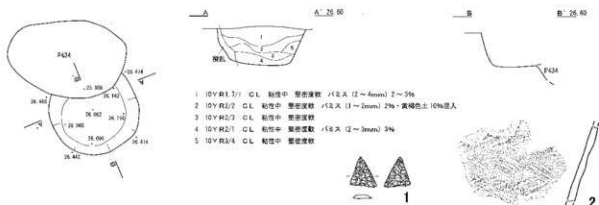


図253 P800～P802 平面図・断面図・遺物出土状況図・出土遺物実測図

遺構名	位置		時期	規模			長軸の向き	頭位
	グリッド	全体図		長軸	短軸	深さ		
P803	N-31	I	前期	101	(41)	37	N-58°-W	—



遺構名	位置		時期	規模			長軸の向き	頭位
	グリッド	全体図		長軸	短軸	深さ		
P804	N-30-31	I	早期	93	(65)	40	N-71°-E	—



遺構名	位置		時期	規模			長軸の向き	頭位
	グリッド	全体図		長軸	短軸	深さ		
P805	M-31	I	前期	(122)	(37)	17	N-83°-E	—



遺構名	位置		時期	規模			長軸の向き	頭位
	グリッド	全体図		長軸	短軸	深さ		
P807	N-O-33	I	前期	86	72	20	N-41°-E	—

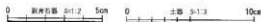


図 254 P803～P805・P807 平面図・断面図・出土遺物実測図

遺構名	位置		時期	規模			長軸の向き	頭位
	グリッド	全体図		長軸	短軸	深さ		
P806	N・O-32	I	後期後葉	106	97	31	N-42°-E	—

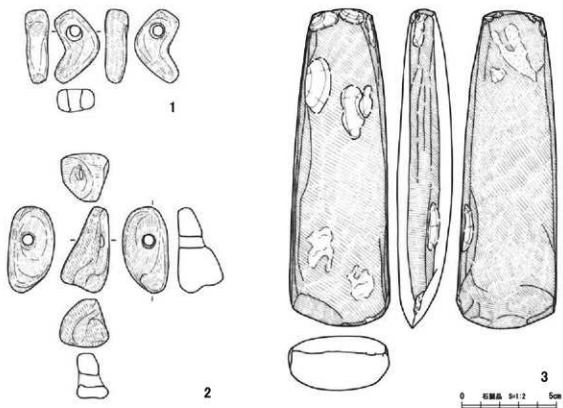
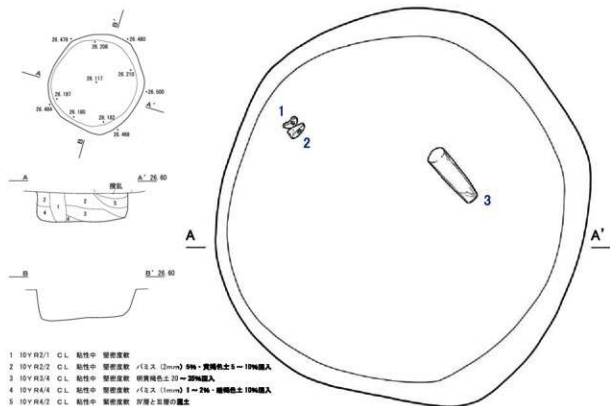
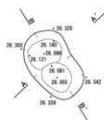
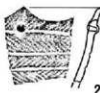


図 255 P806 平面図・断面図・遺物出土状況図・出土遺物実測図

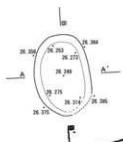
遺構名	位置		時期	規模			長軸の向き	頭位
	グリッド	全体図		長軸	短軸	深さ		
P808	N・O-34	K	後期後葉	76	48	31	N-32°-W	—



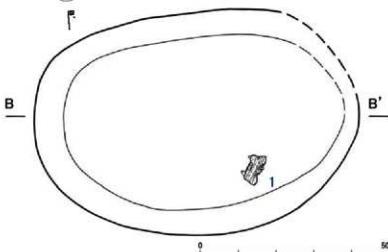
1 10Y R2/1 CL 黏性中 壁密度数  $\pm 2.5$  (1~2mm) 1~2%



遺構名	位置		時期	規模			長軸の向き	頭位
	グリッド	全体図		長軸	短軸	深さ		
P809	O-32	I	後期後葉	86	62	14	N-4°-W	S

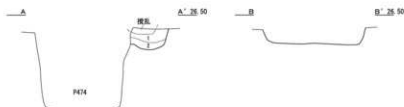
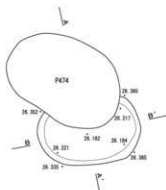


1 10Y R2/1 CL 黏性中 壁密度数  $\pm 2.5$  (1~2mm) 2%



0 50cm

遺構名	位置		時期	規模			長軸の向き	頭位
	グリッド	全体図		長軸	短軸	深さ		
P810	P-33	K	早期	108	(46)	21	N-86°-E	—



1 10Y R2.5/2 CL 黏性中 壁密度数  $\pm 2.5$  (1mm) 3%  
2 10Y R2/2 CL 黏性中 壁密度数 黄褐色土 10%混入

0 土製品 5:1:2 5cm 0 土層 5:1:3 10cm

図 256 P808 ~ P810 平面図・断面図・遺物出土状況図・出土遺物実測図

遺構名	位置		時期	規模			長軸の向き	頭位
	グリッド	全体図		長軸	短軸	深さ		
P811	Q-37	M	後期後葉	75	64	16	N-37°-W	—



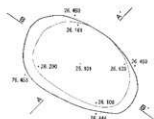
- 1 10YR3/3 CL 粘性中 堅硬層cutス (1mm)
- 2 10YR3/3 CL 粘性中 堅硬層cutス (1~10mm) 黄褐色土 (5~6) 含む
- 3 10YR2.5/1 CL 粘性中 堅硬層cutス (1mm) 黄褐色土 (6~8) 含む

遺構名	位置		時期	規模			長軸の向き	頭位
	グリッド	全体図		長軸	短軸	深さ		
P812	Q-34・35	K	前期	(83)	(60)	16	N-60°-E	—



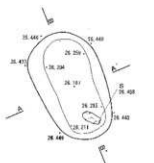
- 1 10YR2/2 CL 粘性中 堅硬層cutス (5~10mm)
- 2 10YR2/1 CL 粘性中 堅硬層cutス (1mm)

遺構名	位置		時期	規模			長軸の向き	頭位
	グリッド	全体図		長軸	短軸	深さ		
P813	N-32	I	後期後葉	132	82	34	N-54°-W	—



- 1 10YR2.5/3 CL 粘性中 堅硬層cutス (1mm) 2%
- 2 10YR2/2 CL 粘性中 堅硬層cutス (1~2mm) 2~3%
- 3 10YR2/2 CL 粘性中 堅硬層cutス (1~2mm) 1~2%
- 4 10YR2/1 CL 粘性中 堅硬層cutス (1mm) 2%

遺構名	位置		時期	規模			長軸の向き	頭位
	グリッド	全体図		長軸	短軸	深さ		
P814	N-32	I	後期後葉	118	80	23	N-22°-W	—

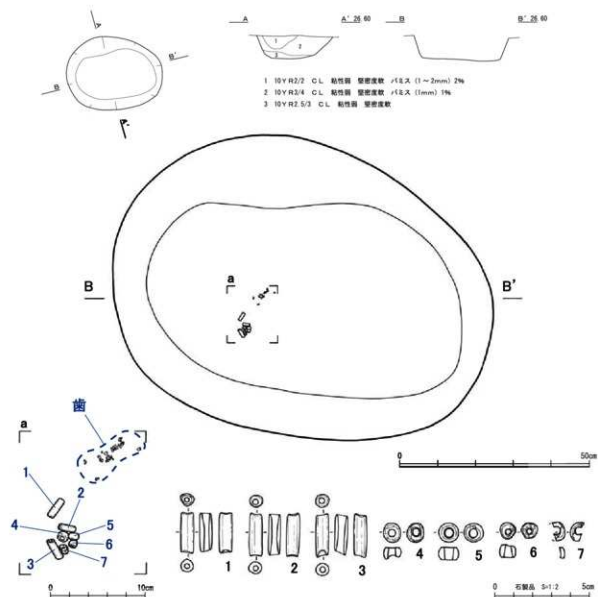


- 1 10YR2/2 CL 粘性中 堅硬層cutス (1mm) 1%
- 2 10YR2/2 CL 粘性中 堅硬層cutス (1~2mm) 3% に2%黄褐色土 5%混入



図 257 P811 ~ P814 平面図・断面図・出土遺物実測図

遺構名	位置		時期	規模			長軸の向き	頭位
	グリッド	全体図		長軸	短軸	深さ		
P815	N・O-32	I	後期後葉	102	80	22	N-86°-E	W



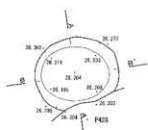
遺構名	位置		時期	規模			長軸の向き	頭位
	グリッド	全体図		長軸	短軸	深さ		
P816	P-32	I	後期後葉	(71)	67	30	N-46°-E	—



図 258 P815・P816 平面図・断面図・遺物出土状況図・出土遺物実測図



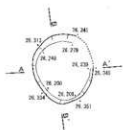
遺構名	位置		時期	規模			長軸の向き	頭位
	グリッド	全体図		長軸	短軸	深さ		
P817	M-31-32	I	—	89	(70)	9	N-80.5°-E	—



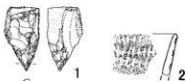
- 1 10Y R2/1 C.L. 黏性中 堅密底層 片石ス (1mm) 2~3%  
 2 10Y R4/4 C.L. 黏性中 堅密底層 凝結性土 30%混入



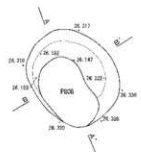
遺構名	位置		時期	規模			長軸の向き	頭位
	グリッド	全体図		長軸	短軸	深さ		
P818	O-32	I	早期	72	64	17	N-14°-W	—



- 1 10Y R2/1 C.L. 黏性中 堅密底層 片石ス (3mm) 褐色土 (4/4) 含む  
 2 10Y R3/2 C.L. 黏性中 堅密底層 片石ス (5mm) 褐色土 (4/4) 含む



遺構名	位置		時期	規模			長軸の向き	頭位
	グリッド	全体図		長軸	短軸	深さ		
P819	N-O-34	K	—	103	88	14	N-42°-W	—



- 1 10Y R2/2 C.L. 黏性中 堅密底層  
 2 10Y R2/5/3 C.L. 黏性中 堅密底層 樹皮褐色土 10%混入  
 3 10Y R2/1 C.L. 黏性中 堅密底層 片石ス (1~2mm) 2%

遺構名	位置		時期	規模			長軸の向き	頭位
	グリッド	全体図		長軸	短軸	深さ		
P820	N-31	I	—	76	62	19	N-54°-W	—



- 1 10Y R2/2 C.L. 黏性中 堅密底層 片石ス (3mm) 黒褐色土 (2/3) 含む  
 2 10Y R2/1 C.L. 黏性中 堅密底層 片石ス (1mm)  
 3 10Y R3/1 C.L. 黏性中 堅密底層 片石ス (1mm) 褐色土 (4/4) 含む  
 4 10Y R5/6 C.L. 黏性中 堅密底層 片石ス (5mm) 仁豆(黄褐色土 (4/4) 凝結性土 (3/3) 含む

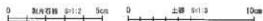
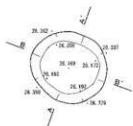


図 259 P817 ~ P820 平面図・断面図・出土遺物実測図

遺構名	位置		時期	規模			長軸の向き	頭位
	グリッド	全体図		長軸	短軸	深さ		
P821	M-31	I	—	82	74	20	N-65°-W	—



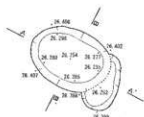
- 1 10Y R2/1 CL 粘性中 黄褐色 粒径 5% (1mm) 5%
- 2 10Y R2/3 CL 粘性中 黄褐色 粒径 5% (1mm) 5%

遺構名	位置		時期	規模			長軸の向き	頭位
	グリッド	全体図		長軸	短軸	深さ		
P822	M-31	I	—	70	68	21	N-85°-E	—



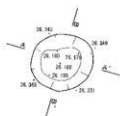
- 1 10Y R3/1 CL 粘性中 黄褐色 粒径 1~2mm (1~5mm)
- 2 10Y R2/1 CL 粘性中 黄褐色 粒径 1~2mm (4mm) 黄褐色土 (5/3) 含む
- 3 10Y R2/2 CL 粘性中 黄褐色 粒径 1~2mm (1~3mm) 黄褐色土 (5/3) 含む
- 4 10Y R4/2 CL 粘性中 黄褐色 粒径 1~2mm (8mm) 黄褐色土 (3/2) 褐色土 (4/5) 含む

遺構名	位置		時期	規模			長軸の向き	頭位
	グリッド	全体図		長軸	短軸	深さ		
P823	N-30*31	I	—	105	64	17	N-60°-W	—



- 1 10Y R2/1 CL 粘性中 黄褐色 粒径 5% (1mm) 2%
- 2 10Y R4/4 CL 粘性中 黄褐色 粒径 5% (1mm) 2%

遺構名	位置		時期	規模			長軸の向き	頭位
	グリッド	全体図		長軸	短軸	深さ		
P824	M-31	I	—	68	60	22	N-70.5°-E	—

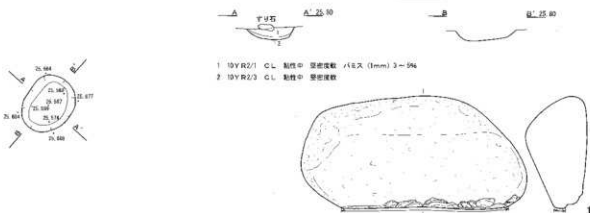


- 1 10Y R2/1 CL 粘性中 黄褐色 粒径 5% (1mm) 2%
- 2 10Y R2/2 CL 粘性中 黄褐色 粒径 1~2mm (2~3mm) 2%
- 3 10Y R4/4 CL 粘性中 黄褐色 粒径 1~2mm (2mm) 2% 黄褐色土 20% 混入

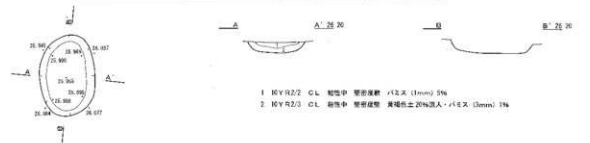


図 260 P821 ~ P824 平面図・断面図・出土遺物実測図

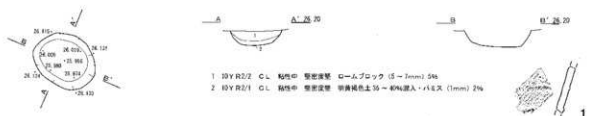
遺構名	位置		時期	規模			長軸の向き	頭位
	グリッド	全体図		長軸	短軸	深さ		
P825	S-28	H	—	64	50	14	N-39°-E	—



遺構名	位置		時期	規模			長軸の向き	頭位
	グリッド	全体図		長軸	短軸	深さ		
P826	S-31	J	—	88	60	11	N-1.5°-W	—



遺構名	位置		時期	規模			長軸の向き	頭位
	グリッド	全体図		長軸	短軸	深さ		
P827	S-32	J	早期	67	55	17	N-50°-W	—



遺構名	位置		時期	規模			長軸の向き	頭位
	グリッド	全体図		長軸	短軸	深さ		
P828	R-33	L	—	58	56	8	N-31°-W	—



図 261 P825 ~ P828 平面図・断面図・出土遺物実測図

遺構名	位置		時期	規模			長軸の向き	頭位
	グリッド	全体図		長軸	短軸	深さ		
P829	R-34	L	—	67	56	23	N-56.5°-W	—




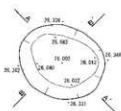
- 1 10YR2.5/1 CL 黏性中 膠泥層 厚さ約 2cm
- 2 10YR2/1 CL 黏性中 膠泥層 厚さ約 10-15mm 2%
- 3 10YR2/3 CL 黏性中 膠泥層 厚さ約 15-20% 2%

遺構名	位置		時期	規模			長軸の向き	頭位
	グリッド	全体図		長軸	短軸	深さ		
P830	O-32	I	—	58	52	15	N-20°-W	—



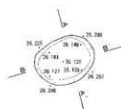
- 1 10YR2/1 CL 黏性中 膠泥層 厚さ約 10% 2%

遺構名	位置		時期	規模			長軸の向き	頭位
	グリッド	全体図		長軸	短軸	深さ		
P831	Q-42	O	晩期後葉	92	76	39	N-61.5°-W	—



- 1 10YR2/2 CL 黏性中 膠泥層 厚さ約 2cm 2%
- 2 10YR3/2 CL 黏性中 膠泥層 厚さ約 1-3mm 5%
- 3 10YR2.5/2 CL 黏性中 膠泥層 厚さ約 1.5cm 2mm 5%
- 4 10YR2/1 CL 黏性中 膠泥層 厚さ約 10% 2%
- 5 10YR2.5/3 CL 黏性中 膠泥層 厚さ約 10% 2%
- 6 10YR4/4 CL 黏性中 膠泥層 厚さ約 2cm 1%

遺構名	位置		時期	規模			長軸の向き	頭位
	グリッド	全体図		長軸	短軸	深さ		
P832	M-30	I	早期	65	48	17	N-71.5°-E	—



- 1 10YR2/3 CL 黏性中 膠泥層 厚さ約 2cm 2%
- 2 10YR2/2 CL 黏性中 膠泥層 厚さ約 10% 2%
- 3 10YR3/2 CL 黏性中 膠泥層 厚さ約 1.5cm 1-2mm 2%

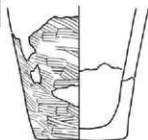
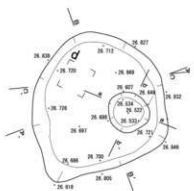
図 262 P829 ~ P832 平面図・断面図

遺構名	位置		時期	規模			長軸の向き	頭位
	グリッド	全体図		長軸	短軸	深さ		
P833	N-38	M	—	66	56	14	N-30°-E	—



- 10Y R1.7/1 CL 黏性中 堅密度型 ローム粒 (1mm) 1%
- 10Y R2/1 CL 黏性中 堅密度型 に近い黄褐色土 20 ~ 30%混入

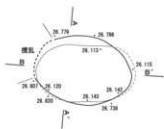
遺構名	位置		時期	規模			長軸の向き	頭位
	グリッド	全体図		長軸	短軸	深さ		
P834	U-40・41	Q	早期	166	148	30	N-23.5°-E	—



- 10Y R2/1 CL 黏性中 堅密度型 パリス (1~3mm) 7%
- 10Y R2.5/3 CL 黏性中 堅密度型 パリス (2~4mm) 10%
- 10Y R2/2 CL 黏性中 堅密度型 明褐色土 20%混入 - パリス (ローム粒?) 2~5%
- 10Y R3.5/4 CL 黏性中 堅密度型 パリス (2~3mm) 5% - 黄褐色土 25 ~ 30%混入



遺構名	位置		時期	規模			長軸の向き	頭位
	グリッド	全体図		長軸	短軸	深さ		
P835	V-41	Q	後期後葉(104)	72	68		N-76°-W	W



- 10Y R4/4 CL 黏性中 堅密度型 パリス (2~3mm) 7% - 暗褐色土 20%
- 10Y R5/6 CL 黏性中 堅密度型 パリス (7~10mm) 20%
- 10Y R2/2 CL 黏性中 堅密度型 パリス (5~7mm) 15%
- 10Y R5/8 CL 黏性中 堅密度型 パリス (2~3mm) 3%
- 10Y R2/1 CL 黏性中 堅密度型 パリス (1~3mm) 3 ~ 5% - に近い黄褐色土 15%混入
- 10Y R2/3 CL 黏性中 堅密度型 パリス (2mm) 5 ~ 7% - 黄褐色土 30%混入

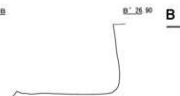


図 263 P833 ~ P835 平面図・断面図・遺物出土状況図・出土遺物実測図

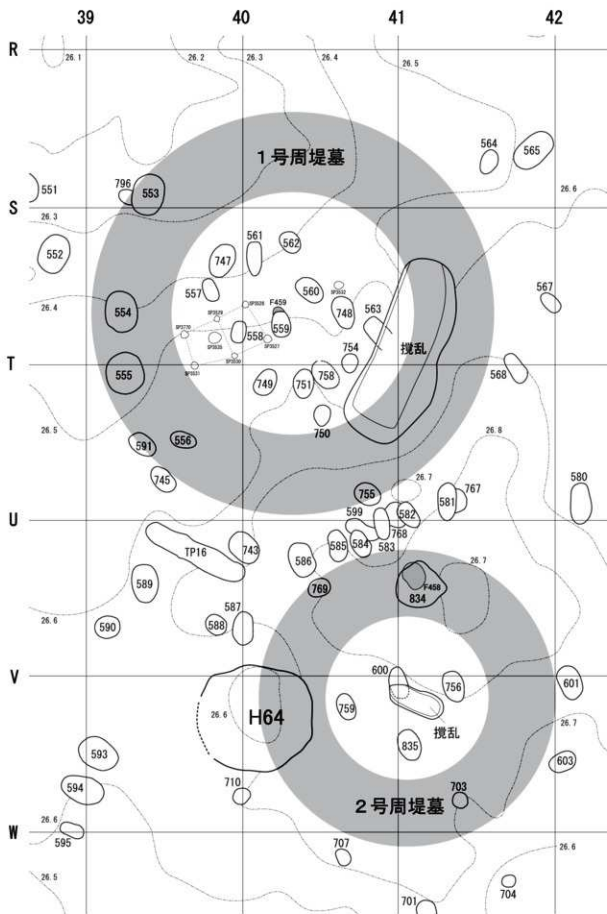


图 264 1·2号周堤墓想定图

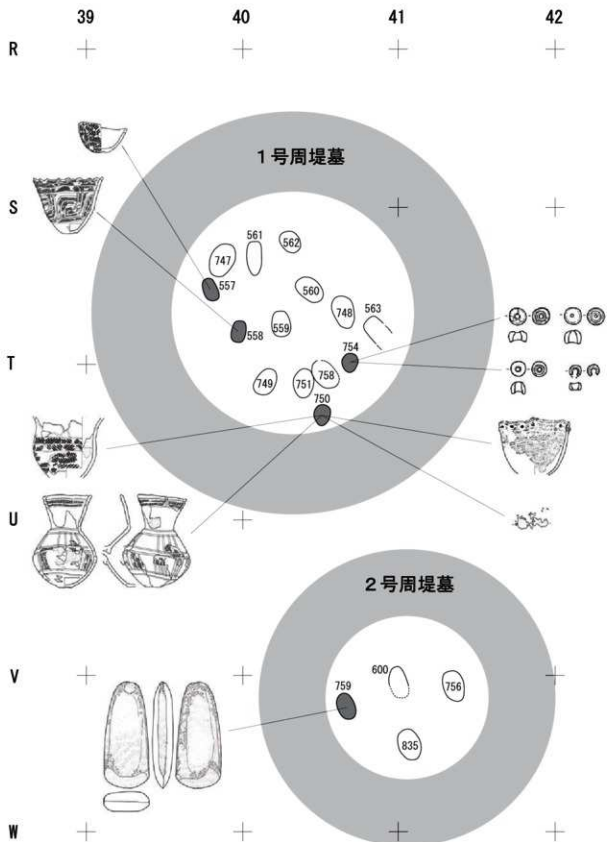


图 265 1·2号周堤墓出土物

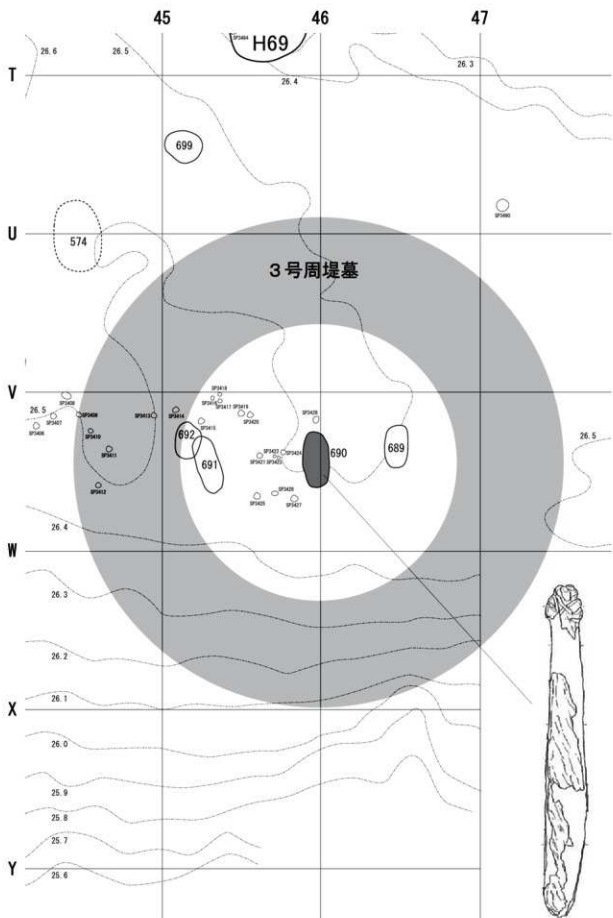


图 266 3号周堤墓想定图·出土遗物



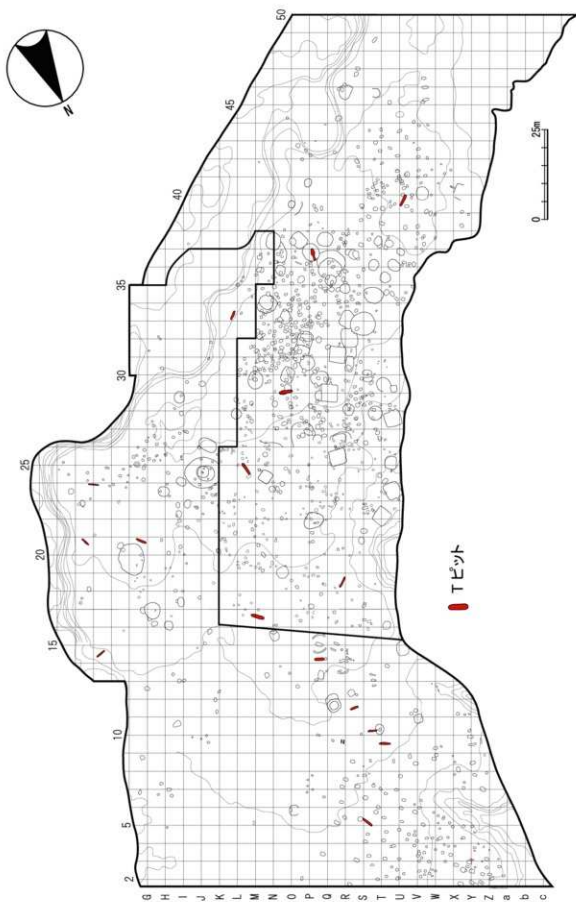
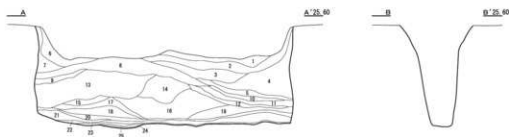
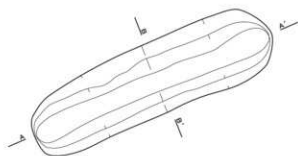


図 267 西島松 5 遺跡 Tピット位置図

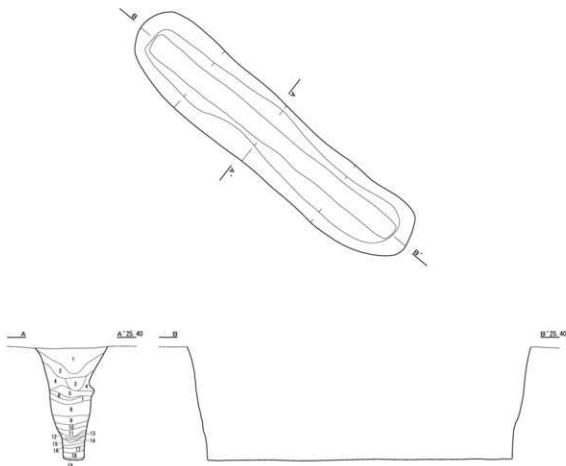
遺構名	位置		時期	規模			長軸の向き
	グリッド	全体図		長軸	短軸	深さ	
TP11	Q-18	B	中期	272	76	107	N-61°-E



- 1 10Y R 2/2 黒褐色埴土 粘性あり しまりあり 片石 (径 10mm) 2%含む
- 2 10Y R 3/2 黒褐色シルト質埴土 粘性あり しまりあり 片石 (径 8~10mm) 2%含む
- 3 10Y R 4/4 褐色シルト質埴土 粘性あり しまりあり 片石 (径 8mm) 2%含む
- 4 10Y R 7/4 にぶい黄褐色シルト質埴土 粘性あり しまりあり 片石 (径 8mm) 1%含む
- 5 10Y R 3/4 暗褐色埴土 粘性あり しまりあり
- 6 10Y R 2/3 黒褐色埴土 粘性あり しまりあり 片石 (径 6mm) 2%含む
- 7 10Y R 4/4 褐色埴土 粘性なし しまりあり 片石 (径 8mm) 1%含む
- 8 10Y R 2/2 黒褐色埴土 粘性あり しまりあり 片石 (径 10mm) 5%含む
- 9 10Y R 3/4 暗褐色埴土 粘性あり しまりあり 片石 (径 8mm) 1%含む
- 10 10Y R1. 7/1 黒色埴土 粘性あり しまりなし
- 11 10Y R1. 6/4 にぶい黄褐色埴土 粘性なし しまりあり
- 12 10Y R1. 2/3 黒褐色埴土 粘性あり しまりなし
- 13 10Y R1. 5/6 黄褐色砂土 粘性なし しまりあり 片石 (径 4~10mm) 50%含む
- 14 10Y R1. 5/6 黄褐色砂土 粘性なし しまりあり 片石 (径 2~10mm) 2%含む
- 15 10Y R1. 5/6 黄褐色埴土 粘性あり しまりあり 砂利 (径 3~5mm) 2%含む
- 16 10Y R1. 5/6 黄褐色埴土 粘性あり しまりあり 片石 (径 5mm) 1%含む
- 17 10Y R1. 3/3 暗褐色埴土 粘性あり しまりなし 片石 (径 10mm) 1%含む
- 18 10Y R1. 4/4 褐色砂土 粘性あり しまりあり 砂利 (径 5~10mm) 15%含む
- 19 10Y R1. 7/4 にぶい黄褐色埴土 粘性あり しまりあり
- 20 10Y R1. 2/1 黒色埴土 粘性あり しまりなし
- 21 10Y R1. 6/9 明黄褐色砂土 粘性なし しまりあり 砂利 (径 2~5mm) 1%含む
- 22 10Y R1. 6/4 にぶい黄褐色埴土 粘性なし しまりあり
- 23 10Y R1. 7/1 黒色埴土 粘性あり しまりあり
- 24 10Y R1. 6/6 明黄褐色埴土 粘性あり しまりなし
- 25 10Y R1. 7/1 黒色埴土 粘性あり しまりあり

図 268 TP11 平面図・断面図

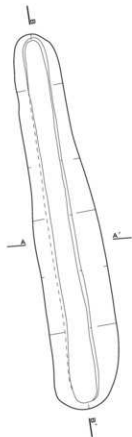
遺構名	位置		時期	規模			長軸の向き
	グリッド	全体図		長軸	短軸	深さ	
TP12	L・M-16	A	中期	363	79	120	N-55.5°-W



- 1 10Y R1. 7/1 黒色埴土 粘性なし しまりあり パリス (径5~10mm) 2%, ローム粒 (径1mm) 10%含む
- 2 10Y R 2/3 黒褐色埴土 粘性なし しまりあり パリス (径5~10mm) 2%, 中央付近に10Y R1. 7/1黒色土 20%
- 3 10Y R 4/6 褐色埴土 粘性あり しまりあり パリス (径5~10mm) 2%, 中央付近に10Y R1. 7/1黒色土 30%含む
- 4 10Y R 5/4 にぶい黄褐色砂埴土 粘性なし しまりあり
- 5 10Y R 5/4 にぶい黄褐色砂埴土 粘性なし しまりあり 10Y R4/6褐色土 30%含む, 5層最上段に10Y R3/4黒褐色土の厚さ5mmの薄い土層が見られ, これをもって4層と明確に区分できる
- 6 10Y R 2/3 黒褐色埴土 粘性なし しまりあり 左側に2層の砂質土が突き入る, 2層30%, 10Y R4/6褐色土 10%
- 7 10Y R 3/4 褐色埴土 粘性なし しまりなし パリス (径5mm) 2%含む
- 8 10Y R 5/4 にぶい黄褐色砂埴土 粘性なし しまりあり
- 9 10Y R1. 7/1 黒色埴土 粘性なし しまりあり 径1mm以下の砂粒が何層も層積している, 水成層と思われる
- 10 10Y R1. 7/1 黒色埴土 粘性なし しまりなし 流入土で2~3回の堆積層がみられる
- 11 10Y R 5/4 にぶい黄褐色砂埴土 粘性なし しまりあり 壁である7層の砂埴土
- 12 10Y R1. 7/1 黒色埴土 粘性なし しまりなし パリス (径10mm) 10%含む
- 13 10Y R 5/4 にぶい黄褐色砂埴土 粘性なし しまりあり 壁である7層の砂埴土
- 14 10Y R1. 7/1 黒色埴土 粘性なし しまりなし パリス (径10~30mm) 10%含む 流入土
- 15 10Y R 5/5 にぶい黄褐色砂埴土 粘性なし しまりあり 壁である7層の砂埴土
- 16 10Y R1. 7/1 黒色埴土 粘性なし しまりなし 非常に多くのローム粒が混じっており, 黄色味が強い 流入土
- 17 10Y R1. 7/1 黒色埴土 粘性なし しまりなし パリス (径5~10mm) 10%含む 流入土
- 18 10Y R 6/3 にぶい黄褐色砂埴土 粘性なし しまりあり 砂埴土
- 19 10Y R1. 7/1 黒色埴土 粘性なし しまりあり 流入土

図 269 TP12 平面図・断面図

遺構名	位置		時期	規模			長軸の向き
	グリッド	全体図		長軸	短軸	深さ	
TP13	L-24・25	E	中期	400	71	117	N-13°-W



- 1 10V R1 7/1 土 2層の底土、パリスを含む
- 2 10V R 5/4 土 1層の底土、パリスを含む
- 3 10V R 4/2 灰土層 2層に灰土が混じる
- 4 10V R 5/4 土 1層の底土、パリスを含む
- 5 10V R 2/1 土 2層の底土
- 6 10V R 4/8 土 2層の底土
- 7 10V R 2/2 土 2層の底土、パリスを含む
- 8 10V R1 7/1 土 2層の底土
- 9 10V R 4/4 土 2層と3層の底土
- 10 10V R 3/3 土 2層と3層の底土
- 11 10V R 4/2 灰土層 2層と3層の底土
- 12 10V R 2/1 土 2層の底土

図 270 TP13平面図・断面図

遺構名	位置		時期	規模			長軸の向き
	グリッド	全体図		長軸	短軸	深さ	
TP14	N・O-28・29	G	中期	380	127	136	N-73.5°-W

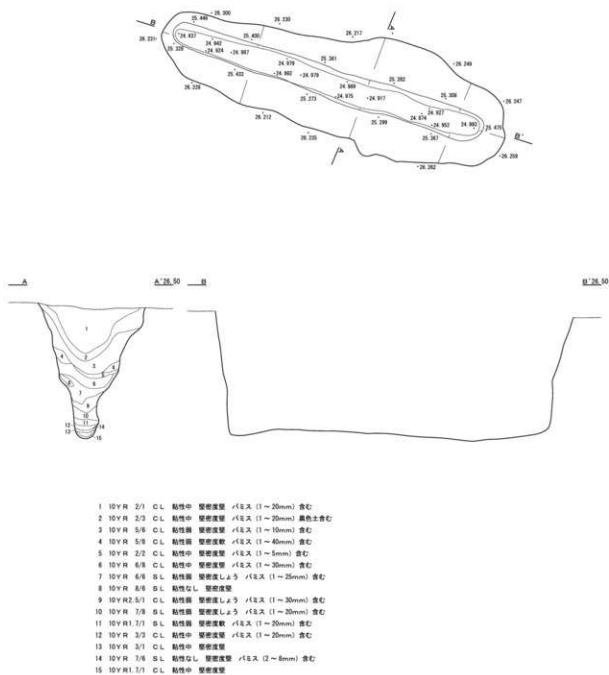
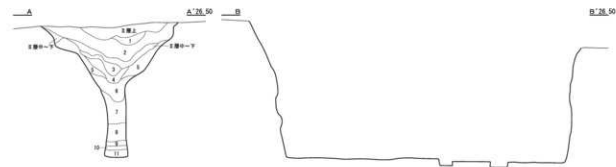
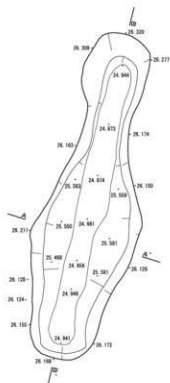


図 271 TP14 平面図・断面図

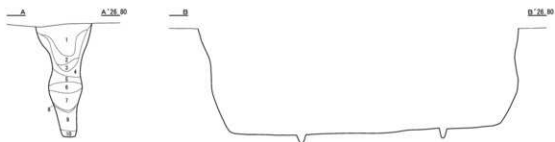
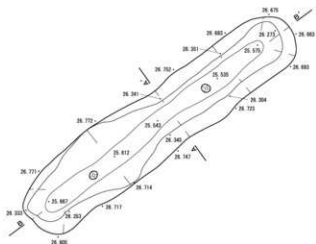
遺構名	位置		時期	規模			長軸の向き
	グリッド	全体図		長軸	短軸	深さ	
TP15	P-36・37	M	中期	351	110	137	N-9°-W



- 1 10V R1 7/1 黒 粘性あり ややしまりあり 2mm以下のr(土をやや多く混じる)
- 2 10V R1 7/1 黒 粘性なし しまりなし 2mm以下のr(土をやや多く混じる)
- 3 10V R 2/1 黒 粘性なし しまりなし 2mm以下のr(土を少量混じる)
- 4 10V R 2/1 黒 粘性なし ややしまりあり 黄褐色土ブロックを少量混じる
- 5 10V R 2/3 黒褐 粘性なし しまりなし 1mm以下のr(土、黄褐色土ブロックを若干混じる)
- 6 10V R 4/2 にぶい黄褐 粘性なし ややしまりあり 黄褐色土ブロックを多く混じる
- 7 10V R 5/3 黄褐 粘性なし しまりなし IV層粘土
- 8 10V R 3/1 黒褐 粘性なし しまりなし IV層を層状に混入する
- 9 10V R1 7/1 黒 粘性あり しまりなし
- 10 10V R 3/1 黒褐 粘性なし しまりなし IV層粘土
- 11 10V R 2/1 黒 粘性あり しまりなし 1mm以下のr(土を少量混じる)

図 272 TP15平面図・断面図

遺構名	位置		時期	規模			長軸の向き
	グリッド	全体図		長軸	短軸	深さ	
TP16	U-30・40	Q	中期	340	76	119	N-45°-E



- 1 10Y R 2/1 黒色埴土 粘性あり しまりなし にぶい黄褐色土 5～10%混入、ローム粒 (1mm) 3～5%
- 2 10Y R2 5/2 黒褐色埴土 粘性あり ややしまりあり にぶい黄褐色土 20%混入
- 3 10Y R1 7/1 黒色埴土 粘性あり ややしまりあり
- 4 10Y R 5/6 黄褐色埴土 粘性あり ややしまりあり /バリス (2mm) 3～5%
- 5 10Y R4 5/3 にぶい黄褐色埴土 粘性あり ややしまりあり 明黄褐色土 15%混入
- 6 10Y R 2/2 黒褐色埴土 粘性あり ややしまりあり 明黄褐色土 30～35%混入
- 7 10Y R4 5/6 褐色埴土 粘性あり しまりあり
- 8 10Y R 4/6 褐色埴土 粘性あり しまりあり 砂利混じりの層 (自然層)、黄褐色土の土と砂利が混入してる
- 9 10Y R1 7/1 黒色埴土 粘性あり しまりなし
- 10 10Y R 2/1 黒色埴土 粘性あり しまりなし 3層の自然埴土

図 273 TP16平面図・断面図

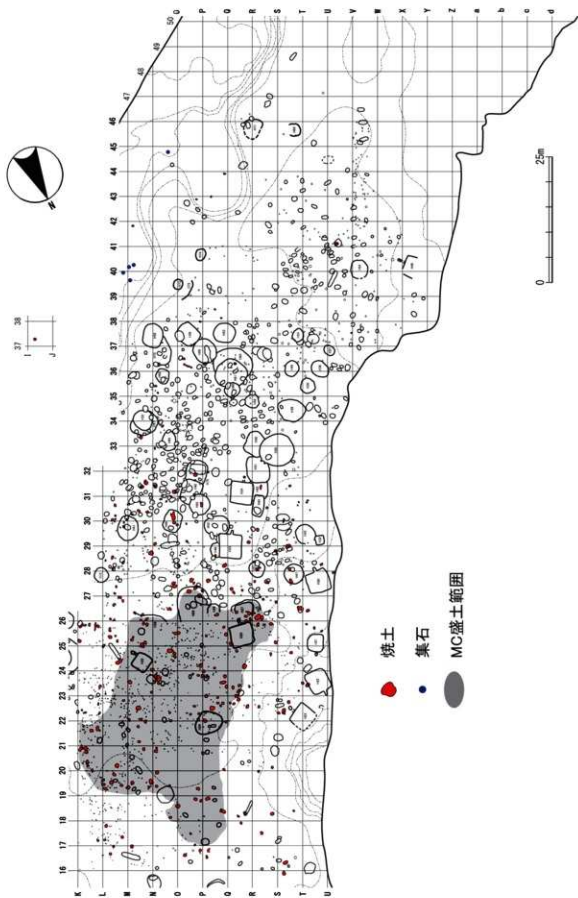


图 274 烧土·集石位置图

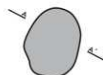


F 160



1 7.5YR2.5/3 暗緑褐色～暗褐色培壤土 粘性あり ややしまりあり  
片径又は(厚5mm) 1枚巻切

F 161



1 7.5YR2/2 黄褐色培壤土 粘性あり ややしまりあり  
2 7.5YR4/4 褐色培壤土 粘性あり ややしまりあり

F 162



1 7.5YR2.5/3 暗緑褐色～暗褐色培壤土 粘性あり ややしまりあり  
片径又は1～3枚巻切

F 163



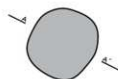
1 7.5YR2.5/3 暗緑褐色～暗褐色培壤土 粘性あり ややしまりあり

F 164



1 7.5YR2/3 暗緑褐色培壤土 粘性あり ややしまりあり

F 165




1 7.5YR2.5/2 黄褐色培壤土 粘性あり しまりあり  
2 7.5YR 3/4 暗褐色培壤土 粘性なし ややしまりあり

F 166



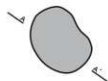
1 7.5YR2/3 黄褐色培壤土 粘性あり ややしまりあり

F 167



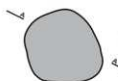
1 7.5YR2.5/3 暗緑褐色～暗褐色培壤土 粘性あり しまりあり

F 168



1 7.5YR4/6 に近い褐色培壤土 粘性あり しまりあり

F 169



1 7.5YR2/2 黄褐色培壤土 粘性あり しまりあり  
骨(厚1～2mm) 1枚巻切

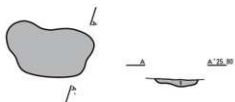
図 275 F160～F169 平面図・断面図

F 170



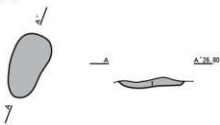
1 7.5YR 2/2 黒褐色埴土 粘性 ややしまりあり  
 厚 (径 1mm) 1~2%含む  
 2 7.5YR3.5/4 暗褐色~褐色埴土 粘性あり ややしまりあり

F 171



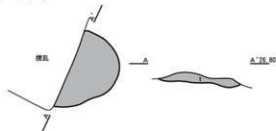
1 7.5YR2.5/3 暗褐色~暗褐色埴土 粘性あり ややしまりあり

F 172



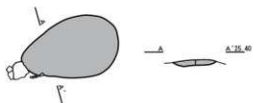
1 7.5YR2/3 黒褐色埴土 粘性あり しまりあり

F 173



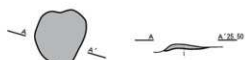
1 7.5YR2/2 黒褐色埴土 粘性あり しまりあり

F 174



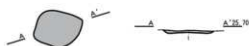
1 7.5YR3/4 暗褐色埴土 粘性あり ややしまりあり

F 175



1 7.5YR3.5/4 暗褐色~褐色埴土 粘性あり しまりあり

F 176



1 5YR4/6 赤褐色埴土 粘性なし しまりあり

F 177



1 5YR4/6 赤褐色埴土 粘性なし しまりあり

F 178



1 7.5YR2/3 暗褐色埴土 粘性あり しまりあり

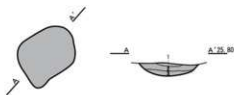
F 179



1 5YR4/6 赤褐色埴土 粘性なし しまりあり  
 薄片 (径 2~3mm) 2%含む

図 276 F170~F179 平面図・断面図

F 180



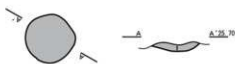
- 1 5Y R4/6 赤褐色埴土 粘性なし、ややしまりあり
- 2 5Y R4/6 褐色土 40%混入
- 3 5Y R4/6 赤褐色埴土 粘性なし、しまりあり
- 4 5Y R2/6 暗赤色埴土 粘性なし、しまりあり

F 181



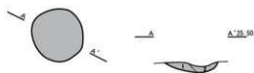
- 1 7.5Y R5/4 に近い褐色埴土 粘性なし、しまりあり

F 182



- 1 7.5Y R5/6 暗褐色埴土 粘性あり、しまりあり

F 183



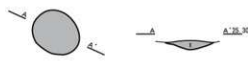
- 1 7.5Y R 3/4 暗褐色埴土 粘性あり、しまりあり
- 2 10Y R1 7/1 黒色シルト質埴土 粘性あり、しまりあり

F 184



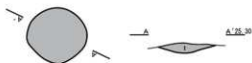
- 1 7.5Y R2/2 黒褐色埴土 粘性あり、しまりあり

F 185



- 1 7.5Y R3/3 暗褐色埴土 粘性あり、しまりあり

F 186



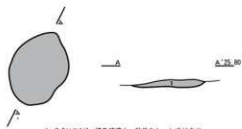
- 1 7.5Y R2/2 黒褐色埴土 粘性あり、しまりあり

F 187



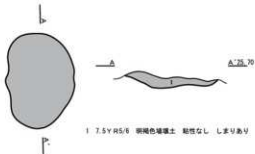
- 1 10Y R6/4 に近い黄褐色埴土 粘性なし、しまりあり

F 188



- 1 7.5Y R4/4 褐色埴土 粘性なし、しまりあり

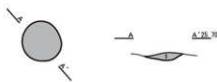
F 189



- 1 7.5Y R5/6 暗褐色埴土 粘性なし、しまりあり

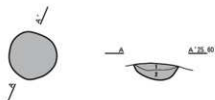
図 277 F180～F189 平面図・断面図

F 190



1 10YR4/2 褐色埴土 粘性なし しまりあり

F 191



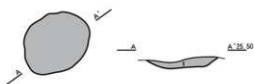
1 7.5YR3/2 暗褐色埴土 粘性あり しまりあり  
2 7.5YR3/2 暗褐色埴土 粘性あり しまりあり

F 192



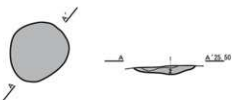
1 7.5YR2/4 暗褐色埴土 粘性なし しまりあり

F 193



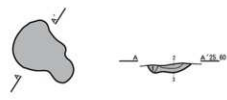
1 7.5YR4/6 褐色埴土 粘性あり しまりあり

F 194



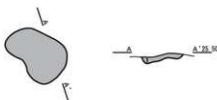
1 7.5YR2/1 黒色埴土 粘性なし しまりあり  
2 7.5YR4/4 褐色埴土 粘性なし しまりあり

F 195



1 7.5YR1.7/1 黒色砂埴土 粘性なし しまりあり  
2 7.5YR1.7/1 黒色埴土 粘性あり しまりあり  
3 7.5YR 4/6 褐色埴土 粘性なし しまりあり

F 196



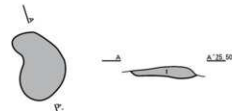
1 7.5YR4/4 褐色埴土 粘性なし しまりあり

F 197



1 7.5YR2/1 黒色埴土 粘性なし しまりあり

F 198



1 7.5YR2/4 暗褐色埴土 粘性なし しまりあり

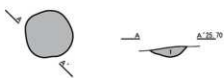
F 199



1 7.5YR4/6 褐色埴土 粘性なし しまりあり

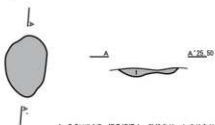
图 278 F190 ~ F199 平面図・断面図

F 200



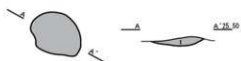
1 7.5YR3/2 暗褐色磁土 粘性あり 中やしまりあり

F 201



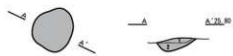
1 7.5YR4/3 褐色磁土 粘性あり しまりあり

F 202



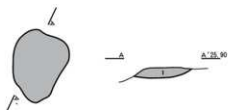
1 7.5YR2/2 黒褐色磁土 粘性なし しまりあり

F 203



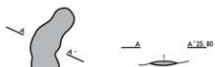
1 7.5YR4/8 褐色磁土 粘性あり しまりあり  
2 7.5YR3/4 褐色磁土 粘性なし しまりあり

F 204



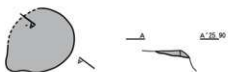
1 7.5YR3/4 暗褐色磁土 粘性あり しまりあり

F 205



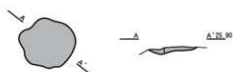
1 7.5YR4/3 褐色磁土 粘性あり しまりあり

F 206



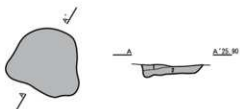
1 7.5YR2.5/2 黒褐色磁土 粘性あり しまりあり

F 207



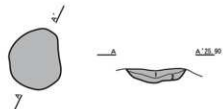
1 7.5YR2/2 黒褐色磁土 粘性あり しまりあり

F 208



1 10YR 2/2 黒褐色磁土 粘性あり しまりあり  
2 7.5YR4/4 褐色磁土 粘性あり しまりあり

F 209



1 5YR3.5/4 暗赤色～紅褐色磁土 粘性あり しまりあり  
2 7.5YR3/2 黒褐色磁土 粘性あり しまりあり

図 279 F200～F209 平面図・断面図

F 210



I 7.5YR2.5/2 CL 黒褐色埴土 粘性あり Lよりあり  
□—△程 (径1~2mm) 1%含む

F 211



I 7.5YR2/2 CL 緑褐色埴土 粘性なし Lよりあり  
□—△程 (径1~2mm) 2%含む

F 212



I 7.5YR3/4 CL 褐色埴土 粘性なし Lよりあり

F 213



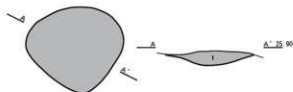
I 7.5YR4/4 CL 褐色埴土 粘性なし Lよりあり

F 214



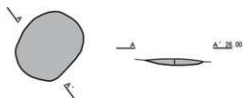
I 7.5YR4/4 CL 褐色埴土 粘性なし Lよりあり

F 215



I 5YR4/8 CL 灰赤褐色埴土 粘性なし Lよりあり

F 216



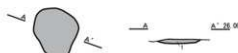
I 7.5YR2/2 CL 緑褐色埴土 粘性あり Lよりあり

F 217



I 7.5YR2/2 CL 黒褐色埴土 粘性あり Lよりあり

F 218



I 7.5YR2/2 CL 黒褐色埴土 粘性あり Lよりあり

F 219



I 7.5YR2/2 CL 緑褐色埴土 粘性あり Lよりあり  
□—△程 (径1~2mm) 2%含む

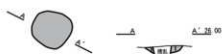
图 280 F210 ~ F219 平面図・断面図

F 220



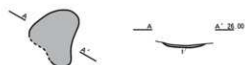
1 7.5YR2/2 CL 黒褐色埴土 粘性あり 中～Lまであり

F 221



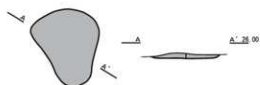
1 7.5YR2/2 CL 黒褐色埴土 粘性あり 中～Lまであり

F 222



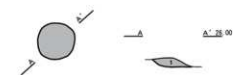
1 7.5YR4/4 CL 褐色埴土 粘性あり 中～Lまであり

F 223



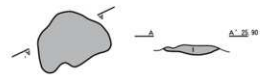
1 7.5YR4/5 CL 褐色埴土 粘性あり 中～Lまであり  
口～ム腔 (径1～2mm) 2ヶ所あり

F 224



1 5YR4/6 CL 赤褐色埴土 粘性あり 中～Lまであり

F 225



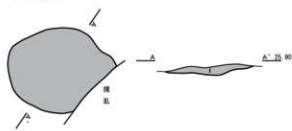
1 7.5YR2/4 CL 黒褐色埴土 粘性あり Lまであり

F 226



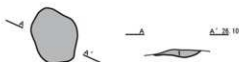
1 7.5YR2/2 CL 黒褐色埴土 粘性なし Lまであり

F 227



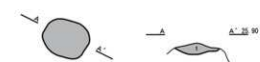
1 7.5YR2/4 CL 黒褐色埴土 粘性あり Lまであり

F 228



1 7.5YR4/3 CL 褐色埴土 粘性あり Lまであり

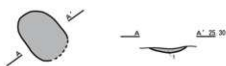
F 229



1 7.5YR4/6 CL 褐色埴土 粘性なし Lまであり

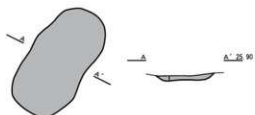
図 281 F220～F229 平面図・断面図

F 2 3 0



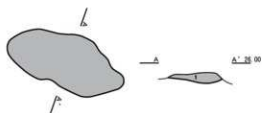
1 7.5YR5/8 CL 暗褐色埴土 粘性あり Lよりあり

F 2 3 1



1 7.5YR4/4 CL 褐色埴土 粘性なし Lよりあり

F 2 3 2



1 7.5YR5/8 CL 暗褐色埴土 粘性なし Lよりあり

F 2 3 3



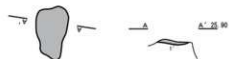
1 7.5YR4/4 CL 褐色埴土 粘性あり Lよりあり

F 2 3 4



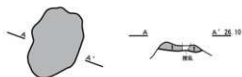
1 7.5YR4/8 CL 褐色埴土 粘性なし Lよりあり

F 2 3 5



1 7.5YR4/3 CL 褐色埴土 粘性なし Lよりあり

F 2 3 6



1 7.5YR4/4 CL 褐色埴土 粘性なし Lよりあり

F 2 3 7



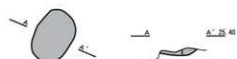
1 7.5YR4/6 CL 褐色埴土 粘性あり 中よりありあり

F 2 3 8



1 7.5YR3/2 CL 黒褐色埴土 粘性なし 中よりありあり

F 2 3 9

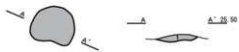


1 7.5YR4/4 CL 褐色埴土 粘性あり Lよりあり

图 282 F230 ~ F239 平面図・断面図

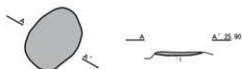


F 2 4 0



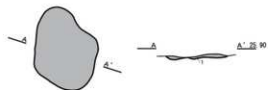
1 7.5YR4/5 CL 褐色埴土 粘性あり しまりあり

F 2 4 1



1 7.5YR3/4 CL 褐色埴土 粘性あり しまりあり

F 2 4 2



1 7.5YR3/2 CL 褐色埴土 粘性あり 中～中しまりあり

F 2 4 3



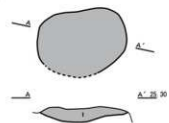
1 7.5YR2/1 CL 褐色埴土 粘性あり しまりあり

F 2 4 4



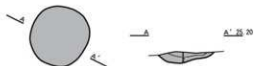
1 7.5YR3/4 CL 褐色埴土 粘性あり しまりあり

F 2 4 5



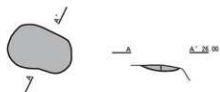
1 7.5YR4/5 CL 褐色埴土 粘性あり しまりあり

F 2 4 6



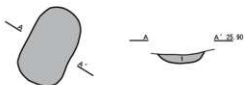
1 7.5YR4/4 CL 褐色埴土 粘性あり しまりあり  
2 7.5YR2/1.5 CL 褐色～黒褐色埴土 粘性あり しまりあり

F 2 4 7



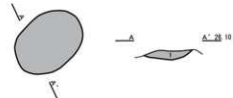
1 7.5YR4/5 CL 褐色埴土 粘性あり しまりあり

F 2 4 8



1 7.5YR6/8 CL 褐色埴土 粘性あり しまりあり

F 2 4 9



1 7.5YR4/5 CL 褐色埴土 粘性あり しまりあり

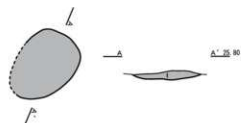
图 283 F240～F249 平面図・断面図

F 250



1 7.5YR3/2 CL 黒褐色磁土 粘性あり Lまじりあり

F 251



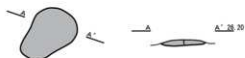
1 7.5YR4/8 CL 暗褐色磁土 粘性あり Lまじりあり

F 252




1 7.5YR4/4 CL 暗褐色磁土 粘性なし Lまじりあり  
薄片 (厚1mm) 1枚盛付

F 253



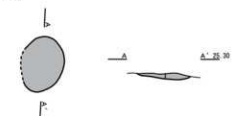
1 7.5YR3/4 CL 暗褐色磁土 粘性なし Lまじりあり

F 254



1 7.5YR4/4 CL 暗褐色磁土 粘性あり 中やLまじりあり

F 255



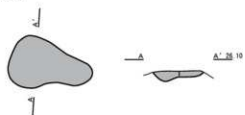
1 7.5YR2/1.5 CL 黒色～黒褐色磁土 粘性あり Lまじりあり

F 256



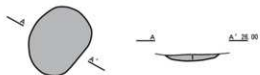
1 7.5YR2/1 CL 黒色磁土 粘性あり Lまじりあり

F 257



1 7.5YR3/4 CL 暗褐色磁土 粘性なし 中やLまじりあり

F 258



1 7.5YR4/4 CL 暗褐色磁土 粘性あり Lまじりあり

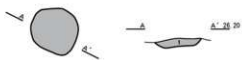
F 259



1 7.5YR2/4 CL 暗褐色磁土 粘性あり Lまじりあり

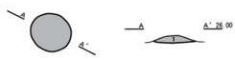
图 284 F250 ~ F259 平面図・断面図

F 260



1 7.5YR3/4 CL 暗褐色埴土 粘性あり Lまわりあり

F 261



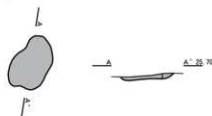
1 7.5YR3/4 CL 暗褐色埴土 粘性あり 中やLまわりあり

F 262



1 7.5YR4/3 CL 褐色埴土 粘性あり Lまわりあり

F 263



1 7.5YR4/4 CL 褐色埴土 粘性あり Lまわりあり

F 264



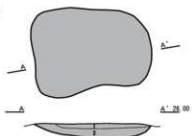
1 7.5YR3/2 CL 濃褐色埴土 粘性あり 中やLまわりあり

F 265



1 7.5YR3/3 CL 暗褐色埴土 粘性あり Lまわりあり

F 266



1 7.5YR4/4 CL 褐色埴土 粘性なし Lまわりあり  
r(2x (径1mm) 10%含む)  
2 7.5YR4/6 CL 褐色埴土 粘性あり 中やLまわりあり

F 267



1 7.5YR2/4 CL 暗褐色埴土 粘性なし Lまわりあり  
r(2x (径1~2mm) 3%含む)

F 268



1 7.5YR5/6 CL 暗褐色埴土 粘性あり 中やLまわりあり

F 269



1 7.5YR2/4 CL 暗褐色埴土 粘性あり 中やLまわりあり

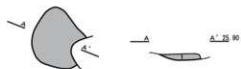
図 285 F260 ~ F269 平面図・断面図

F 270



1 7.5YR4/4 CL 褐色埴埴土 粘性あり しまりあり  
ローム錠 (厚1mm) 2枚付

F 271



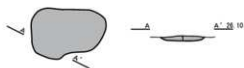
1 7.5YR4/4 CL 褐色埴埴土 粘性あり しまりあり

F 272



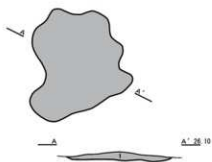
1 7.5YR4/4 CL 褐色埴埴土 粘性あり 中しまりあり

F 273



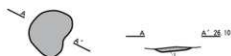
1 7.5YR4/4 CL 褐色埴埴土 粘性あり しまりあり

F 274



1 7.5YR4/6 CL 褐色埴埴土 粘性あり しまりあり

F 275



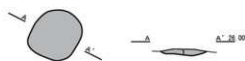
1 7.5YR3/2 CL 黒褐色埴埴土 粘性あり しまりあり

F 276



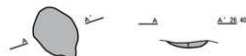
1 7.5YR3.5/4 CL 暗褐色～褐色埴埴土 粘性あり しまりあり

F 277



1 7.5YR5/6 CL 明褐色埴埴土 粘性あり しまりあり

F 278



1 7.5YR4/4 CL 褐色埴埴土 粘性なし しまりあり

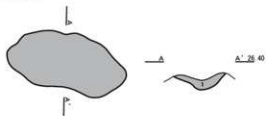
F 279



1 7.5YR4/6 CL 褐色埴埴土 粘性なし しまりあり

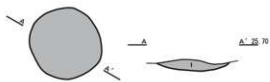
図 286 F270～F279 平面図・断面図

F 2 8 0



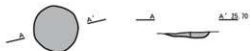
1 7.5YR4.5/6 CL 褐色～に濃い褐色腐土 粘性なし L 多量あり

F 2 8 1



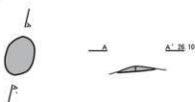
1 7.5YR3/3 CL 暗褐色腐土 粘性あり L 多量あり  
口～A 筋 (径 5～10mm) 2% 量付

F 2 8 2



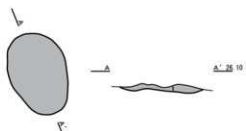
1 7.5YR3/3 CL 暗褐色腐土 粘性あり L 多量あり

F 2 8 3



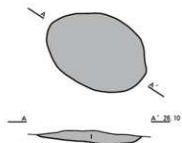
1 7.5YR4/4 CL 褐色腐土 粘性あり L 多量あり

F 2 8 4



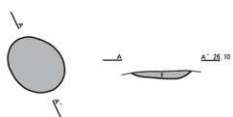
1 7.5YR5/6 CL 明褐色腐土 粘性あり L 多量あり

F 2 8 5



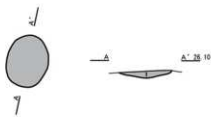
1 7.5YR4/6 CL 褐色腐土 粘性あり L 多量あり

F 2 8 6



1 7.5YR4/4 CL 褐色腐土 粘性あり L 多量あり

F 2 8 7



1 7.5YR3/4 CL 暗褐色腐土 粘性あり L 多量あり

F 2 8 8



1 7.5YR3/3 CL 褐色腐土 粘性なし L 多量あり

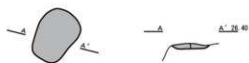
F 2 8 9



1 7.5YR5/6 CL 明褐色腐土 粘性なし L 多量あり

図 287 F280～F289 平面図・断面図

F 290



1 7.5YR3/3 CL 暗褐色球壤土 粘性なし、しまりあり

F 291



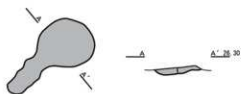
1 7.5YR3/2 CL 黄褐色球壤土 粘性あり、しまりあり

F 292



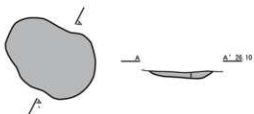
1 7.5YR4/4 CL 褐色球壤土 粘性なし、しまりあり

F 293



1 7.5YR4/3 CL 褐色球壤土 粘性なし、しまりあり

F 294



1 7.5YR3/3 CL 暗褐色球壤土 粘性あり、しまりあり

F 295



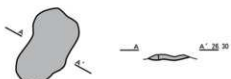
1 7.5YR3/3 CL 暗褐色球壤土 粘性なし、しまりあり

F 296



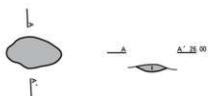
1 7.5YR2/2 CL 黄褐色球壤土 粘性なし、しまりあり

F 297



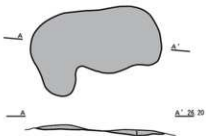
1 7.5YR5/6 CL 明褐色球壤土 粘性あり、しまりあり

F 298



1 7.5YR4/4 CL 褐色球壤土 粘性あり、しまりあり

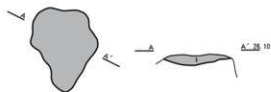
F 299



1 7.5YR4/6 CL 褐色球壤土 粘性なし、しまりあり

图 288 F290 ~ F299 平面図・断面図

F 300



1 7.5YR4/6 CL 褐色埴土 粘性あり Lまであり

F 301



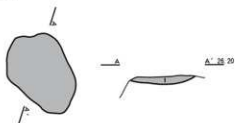
1 7.5YR3/2 CL 高褐色埴土 粘性あり Lまであり

F 302



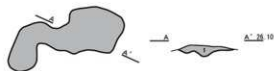
1 7.5YR3.5/2 CL 高褐色～灰褐色埴土 粘性あり Lまであり

F 303



1 7.5YR4/6 CL 褐色埴土 粘性あり Lまであり

F 304



1 7.5YR4/4 CL 褐色埴土 粘性あり Lまであり

F 305



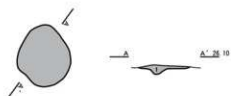
1 7.5YR2/2 CL 高褐色埴土 粘性あり Lまであり

F 306



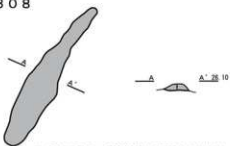
1 7.5YR4/6 CL 褐色埴土 粘性あり Lまであり

F 307



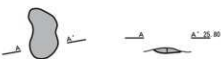
1 7.5YR2/2 CL 高褐色埴土 粘性あり Lまであり

F 308



1 7.5YR3/2 CL 高褐色埴土 粘性あり Lまであり

F 309



1 7.5YR4/4 CL 褐色埴土 粘性あり Lまであり

图 289 F300～F309 平面図・断面図

F 310



1 7.5YR4/4 CL 褐色埴土 粘性あり Lありあり  
口—ム胎 (径 1mm) 3%含む

F 311



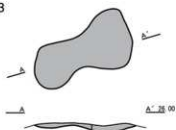
1 7.5YR4/4 CL 褐色埴土 粘性なし Lありあり

F 312



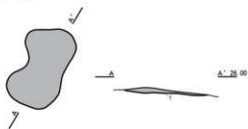
1 7.5YR4/3 CL 褐色埴土 粘性あり Lありあり

F 313



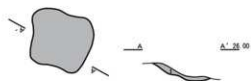
1 7.5YR4/4 CL 褐色埴土 粘性あり Lありあり  
骨片 (径 1~3mm) 5~7%含む

F 314



1 7.5YR3.5/3 CL 暗褐色~褐色埴土 粘性なし Lありあり  
骨片 (径 1~2mm) 3%含む

F 315



1 5YR3.5/6 暗赤褐色~C.G.I.赤褐色埴土 粘性あり Lありあり

F 316



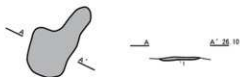
1 7.5YR3/4 CL 暗褐色埴土 粘性あり 中Lありあり

F 317



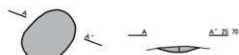
1 7.5YR4/4 CL 褐色埴土 粘性あり Lありあり

F 318



1 7.5YR4/4 CL 褐色埴土 粘性あり Lありあり  
骨片 (径 1mm) 2~5%含む

F 320



1 7.5YR4/4 CL 褐色埴土 粘性あり 中Lありあり

図 290 F310~F318・F320 平面図・断面図



F 3 2 1



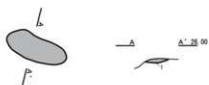
1 7.5YR4/4 CL 褐色埴土 粘性あり L入りあり

F 3 2 2



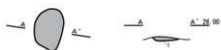
1 7.5YR3/2 CL 黄褐色埴土 粘性あり L入りあり

F 3 2 3



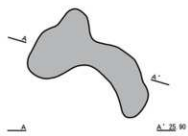
1 7.5YR3/4 CL 褐色埴土 粘性あり L入りあり

F 3 2 4



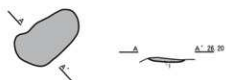
1 7.5YR3/4 CL 褐色埴土 粘性あり L入りあり

F 3 2 5



1 7.5YR4/6 CL 褐色埴土 粘性あり L入りあり

F 3 2 6



1 7.5YR3/4 CL 褐色埴土 粘性あり L入りあり  
片取 (厚1~2mm) 1%存在

F 3 2 7



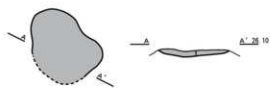
1 7.5YR4/4 CL 褐色埴土 粘性なし L入りあり

F 3 2 8



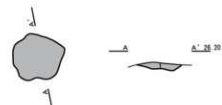
1 5YR4/3 CL 褐色埴土 粘性あり L入りあり

F 3 2 9



1 7.5YR4/4 CL 褐色埴土 粘性なし L入りあり  
口一ム断 (厚1mm) 3~5%

F 3 3 0



1 7.5YR4/4 CL 褐色埴土 粘性あり L入りあり

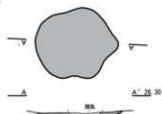
図 291 F321 ~ F330 平面図・断面図

F 331



1 7.5YR4/6 CL 褐色埴土 粘性あり しまりなし

F 332



1 5YR4/8 CL 赤褐色埴土 粘性あり しまりあり  
骨片少量含む

F 333



1 7.5YR4/4 CL 褐色埴土 粘性あり しまりあり

F 334



1 7.5YR2/4 CL 暗褐色埴土 粘性なし しまりなし  
パラスごく微量に含む

F 335



1 7.5YR4/8 CL 褐色埴土 粘性なし しまりなし  
黒褐色土が混じる

F 336



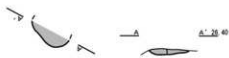
1 7.5YR5/8 CL 暗褐色埴土 粘性あり しまりなし

F 337



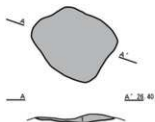
1 7.5YR3/4 CL 暗褐色埴土 粘性あり しまりなし  
骨片少量含む

F 338



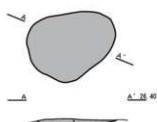
1 7.5YR5/8 CL 暗褐色埴土 粘性あり しまりあり

F 339



1 7.5YR4/6 CL 褐色埴土 粘性あり しまりなし

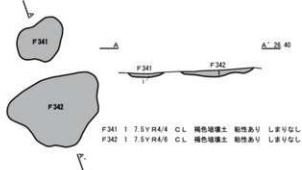
F 340



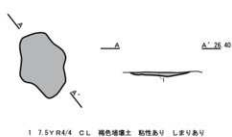
1 7.5YR4/4 CL 褐色埴土 粘性あり しまりなし

図 292 F331 ~ F340 平面図・断面図

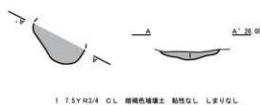
F 341・F 342



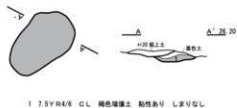
F 343



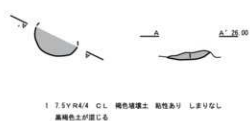
F 344



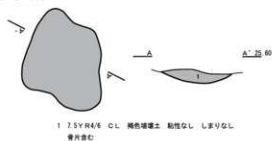
F 345



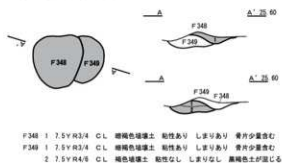
F 346



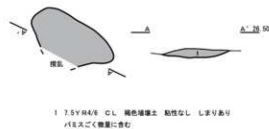
F 347



F 348・F 349



F 350



F 351



F 352



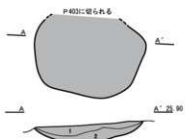
図 293 F341 ~ F352 平面図・断面図

F 353



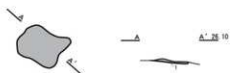
1 7.5YR3/2 CL 暗褐色磁土 粘性あり しまりあり  
 2 少量黄白土

F 354



1 7.5YR4/6 CL 粘性中 硬密度軟 骨片含む  
 2 5YR 5/8 CL 粘性中 硬密度軟

F 355



1 7.5YR4/4 CL 褐色磁土 粘性あり しまりあり

F 356



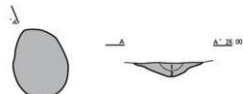
1 7.5YR5/6 CL 暗褐色磁土 粘性なし しまりあり

F 357



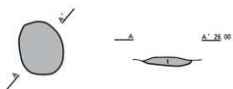
1 7.5YR5/6 CL 暗褐色磁土 粘性なし しまりあり

F 358



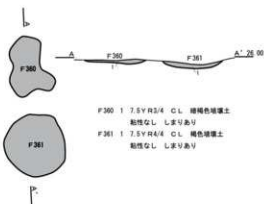
1 10YR2/2 CL 黒褐色磁土 粘性あり しまりあり  
 2 7.5YR5/6 CL 暗褐色磁土 粘性あり しまりあり

F 359



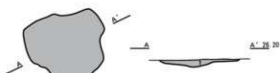
1 7.5YR4/4 CL 褐色磁土 粘性あり しまりあり

F 360・F 361



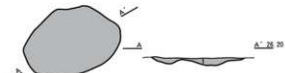
F360 1 7.5YR3/4 CL 暗褐色磁土  
 粘性なし しまりあり  
 F361 1 7.5YR4/6 CL 褐色磁土  
 粘性なし しまりあり

F 362



1 7.5YR5/8 CL 暗褐色磁土 粘性あり しまりあり

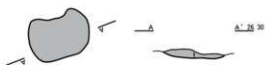
F 363



1 7.5YR4/6 CL 褐色磁土 粘性なし しまりあり

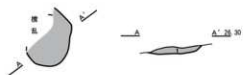
图 294 F353 ~ F363 平面図・断面図

F 364



1 7.5YR5/8 CL 明褐色磁土 粘性なし L多Vあり

F 365



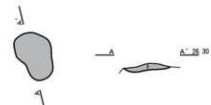
1 7.5YR5/8 CL 明褐色磁土 粘性なし L多Vあり  
/Rと少量含む

F 366




1 7.5YR4/4 CL 褐色磁土 粘性あり L多Vあり

F 367



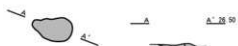
1 7.5YR4/8 CL 褐色磁土 粘性なし L多Vあり

F 368



1 7.5YR4/4 CL 褐色磁土 粘性あり L多Vあり

F 369



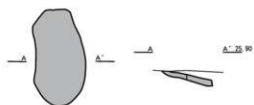
1 7.5YR5/4 CL (R)褐色磁土 粘性なし L多Vあり

F 370



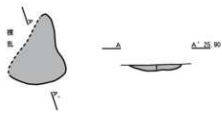
1 7.5YR6/8 CL 褐色磁土 粘性なし L多Vあり

F 371



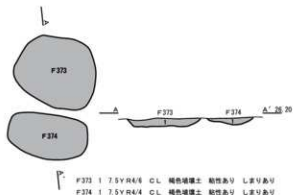
1 7.5YR5/8 CL 明褐色磁土 粘性あり L多Vあり

F 372



1 7.5YR4/4 CL 褐色磁土 粘性あり L多Vあり

F 373・F 374



F373 1 7.5YR4/6 CL 褐色磁土 粘性あり L多Vあり  
F374 1 7.5YR4/4 CL 褐色磁土 粘性あり L多Vあり

图 295 F364 ~ F374 平面図・断面図

F 375




1 7.5YR3/4 CL 褐色埴土 粘性あり しまりあり

F 376



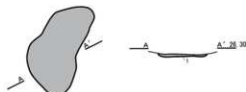
1 7.5YR4/4 CL 褐色埴土 粘性あり しまりあり  
パリス少量含む

F 377



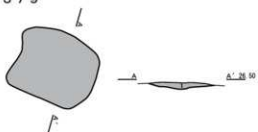
1 7.5YR4/8 CL 褐色埴土 粘性あり しまりあり  
パリス少量含む

F 378



1 7.5YR4/4 CL 褐色埴土 粘性あり しまりあり

F 379



1 5YR5/8 CL 明赤褐色埴土 粘性なし しまりあり  
上部に骨片と灰を含む

F 380



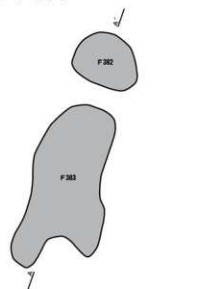
1 7.5YR5/8 CL 明褐色埴土 粘性あり しまりあり

F 381



1 7.5YR4/8 CL 褐色埴土 粘性あり しまりあり

F 382・F 383

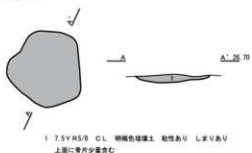


F382 1 7.5YR4/8 CL 褐色埴土 粘性なし しまりあり  
F383 1 7.5YR5/8 CL 明褐色埴土 粘性なし しまりあり



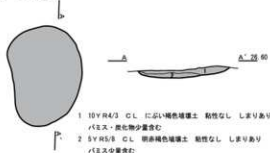
图 296 F375 ~ F383 平面図・断面図

F384



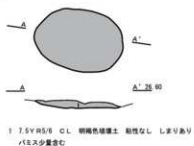
1 7SYR5/B CL 明褐色燧石 粘性あり Lまりあり  
上部に骨片少量含む

F385



1 10YR4/3 CL 濃い褐色燧石 粘性なし Lまりあり  
パズル・炭化物少量含む  
2 5YR5/B CL 明赤褐色燧石 粘性なし Lまりあり  
パズル少量含む

F386



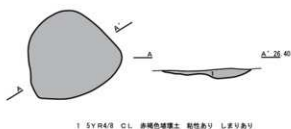
1 7SYR5/B CL 明褐色燧石 粘性なし Lまりあり  
パズル少量含む

F387



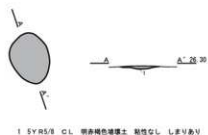
1 5YR5/B CL 明赤褐色燧石 粘性なし Lまりあり

F388



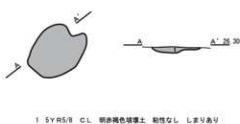
1 5YR4/B CL 赤褐色燧石 粘性あり Lまりあり

F389



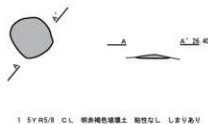
1 5YR5/B CL 明赤褐色燧石 粘性なし Lまりあり

F390



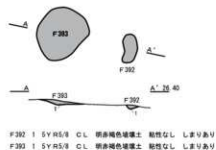
1 5YR5/B CL 明赤褐色燧石 粘性なし Lまりあり

F391



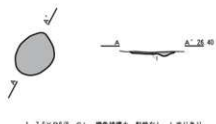
1 5YR5/B CL 明赤褐色燧石 粘性なし Lまりあり

F392・F393



F392 1 5YR5/B CL 明赤褐色燧石 粘性なし Lまりあり  
F393 1 5YR5/B CL 明赤褐色燧石 粘性なし Lまりあり

F394



1 7SYR5/B CL 褐色燧石 粘性なし Lまりあり

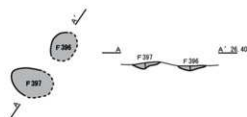
図 297 F384～F394 平面図・断面図

F 395



1 7.5YR2/2 CL 黒褐色球壤土 粘性あり Lまじりあり  
2 7.5YR4/6 CL 褐色球壤土 粘性あり Lまじりあり

F 396・F 397



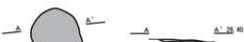
F 396 1 7.5YR5/8 CL 暗褐色球壤土 粘性なし Lまじりあり  
F 397 1 7.5YR5/8 CL 暗褐色球壤土 粘性なし Lまじりあり

F 398



1 7.5YR5/8 CL 暗褐色球壤土 粘性なし Lまじりあり

F 399



1 7.5YR5/8 CL 暗褐色球壤土 粘性なし Lまじりあり

F 400



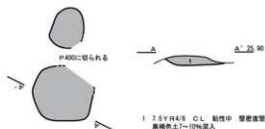
1 7.5YR4/6 CL 褐色球壤土 粘性あり Lまじりあり

F 401



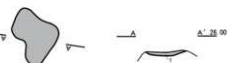
1 7.5YR4/6 CL 褐色球壤土 粘性あり Lまじりあり

F 402



1 7.5YR4/6 CL 粘性中 堅密成層  
黒褐色土7~10%混入

F 403



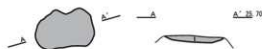
1 7.5YR2/4 CL 暗褐色球壤土 粘性あり Lまじりあり

F 404



1 7.5YR4/4 CL 褐色球壤土 粘性あり Lまじりあり

F 405

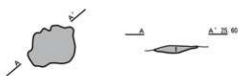


1 7.5YR2/2 CL 黒褐色球壤土 粘性あり Lまじりあり

図 298 F395 ~ F405 平面図・断面図

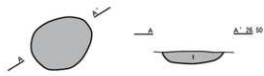


F 4 0 6



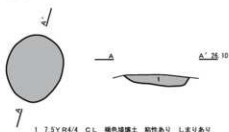
1 7.5YR4/4 CL 褐色埴土 粘性あり L多りあり

F 4 0 7



1 7.5YR4/6 CL 褐色埴土 粘性あり L多りあり

F 4 0 8



1 7.5YR4/4 CL 褐色埴土 粘性あり L多りあり

F 4 0 9



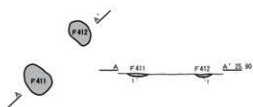
1 7.5YR3/4 CL 暗褐色埴土 粘性あり L多りあり  
2 7.5YR3/2 CL 黒褐色埴土 粘性あり L多りあり

F 4 1 0



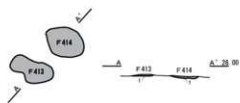
1 7.5YR4/6 CL 褐色埴土 粘性あり L多りあり

F 4 1 1・F 4 1 2



F411 1 7.5YR3/4 CL 暗褐色埴土 粘性なし L多りあり  
F412 1 7.5YR4/6 CL 褐色埴土 粘性なし L多りあり

F 4 1 3・F 4 1 4



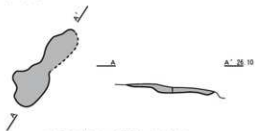
F413 1 7.5YR4/6 CL 褐色埴土 粘性なし L多りあり  
F414 1 7.5YR4/4 CL 褐色埴土 粘性なし L多りあり

F 4 1 5



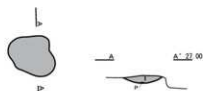
1 7.5YR5/8 CL 暗褐色埴土 粘性なし L多りあり

F 4 1 6



1 7.5YR4/4 CL 粘性あり L多りあり

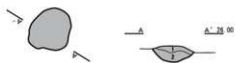
F 4 1 7



1 7.5YR4/4 CL 褐色埴土 粘性あり L多りあり

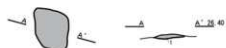
图 299 F406～F417平面図・断面図

F 4 1 8



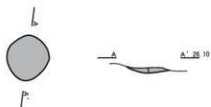
- 1 7.5YR4/6 CL 褐色球礫土 粘性なし、しまりあり  
2 7.5YR3/3 CL 暗褐色球礫土 粘性あり、しまりあり  
パズルを含む

F 4 1 9



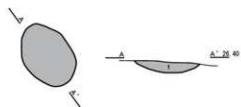
- 1 7.5YR6/9 CL 褐色球礫土 粘性なし、しまりなし  
黄土?

F 4 2 0



- 1 7.5YR4/4 褐色球礫土 粘性なし、しまりあり  
パズル少量含む

F 4 2 1



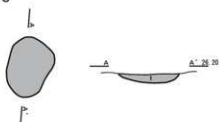
- 1 7.5YR4/6 褐色球礫土 粘性なし、しまりあり  
パズル少量含む

F 4 2 2



- 1 7.5YR3/4 暗褐色球礫土 粘性なし、しまりあり  
パズル少量含む

F 4 2 3



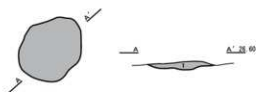
- 1 5YR3/9 暗赤褐色球礫土 粘性なし、しまりあり  
パズル少量含む

F 4 2 4



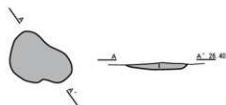
- 1 7.5YR6/6 褐色球礫土 粘性なし、しまりあり  
パズル少量含む

F 4 2 5



- 1 7.5YR4/6 褐色球礫土 粘性なし、しまりあり  
パズル少量含む

F 4 2 6



- 1 7.5YR4/6 褐色球礫土 粘性なし、しまりあり  
パズル少量含む

F 4 2 7



- 1 5YR7/9 褐色球礫土 粘性なし、しまり中あり  
骨片→パズル多量に含む

図 300 F418～F427 平面図・断面図

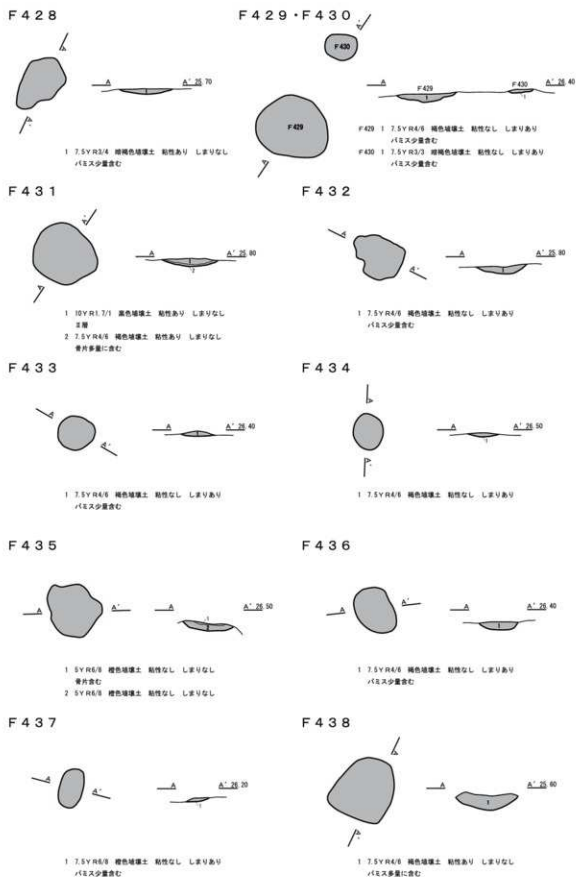
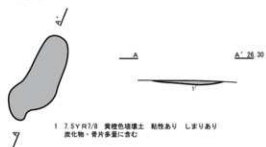


図 301 F428～F438 平面図・断面図

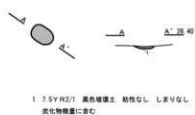
F 4 3 9



F 4 4 0



F 4 4 1



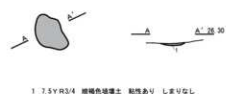
F 4 4 2



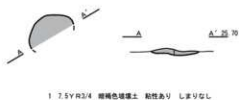
F 4 4 3



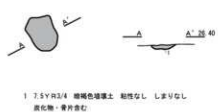
F 4 4 4



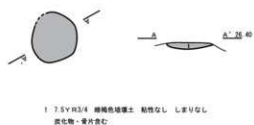
F 4 4 5



F 4 4 6



F 4 4 7



F 4 4 8

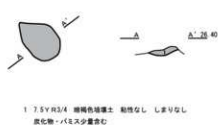
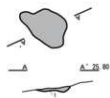


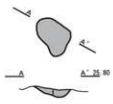
图 302 F439 ~ F448 平面図・断面図

F 449



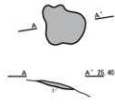
1 7.5YR3/4 暗褐色磁土 粘性あり Lまじりあり

F 450



1 7.5YR4/6 褐色磁土 粘性あり Lまじりあり

F 451



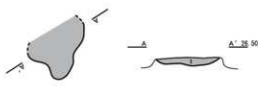
1 7.5YR4/6 褐色磁土 粘性あり Lまじりあり

F 452



1 7.5YR3/4 暗褐色磁土 粘性あり Lまじりあり

F 453



1 7.5YR3/4 CL 粘性中 堅硬皮取  
ローム製 (約1mm) 1%含む

F 454



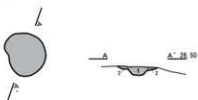
1 7.5YR2/4 暗褐色磁土 粘性あり Lまじりあり  
r(8%含む)

F 455



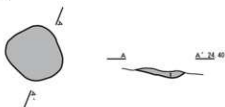
1 7.5YR4/4 褐色磁土 粘性あり Lまじりあり  
r(8%含む)

F 456



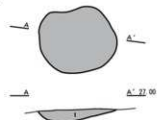
1 10YR2/2 黒褐色磁土 粘性あり Lまじりあり  
2 7.5YR4/6 褐色磁土 粘性あり Lまじりあり  
骨片含む

F 457



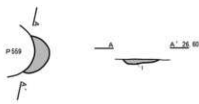
1 7.5YR5/4 濃い褐色磁土 粘性あり Lまじりあり  
骨片含む

F 458



1 7.5YR4/6 褐色磁土 粘性あり Lまじりあり

F 459



1 5YR3/6 暗赤褐色磁土 粘性あり Lまじりなし

図 303 F449～F459 平面図・断面図

## 集石 1

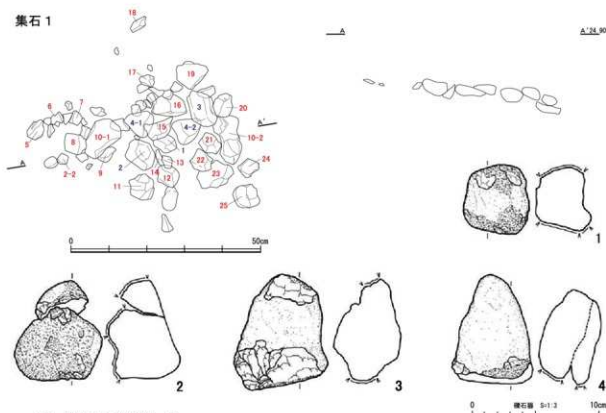


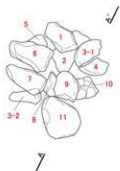
表1 集石1出土遺物一覧

No.	分類	石材	長径 (cm)	短径 (cm)	厚さ (cm)	重さ (g)	レベル (m)	備考
1	たたき石	絹貫岩	5.4	5.2	3.8	173.8	24.785	
2-1	たたき石	不詳	7.0	6.1	4.8	282.2	24.792	
2-2	たたき石片	燧岩	2.8	2.7	0.8	5.0	24.763	
3	たたき石	泥岩	9.1	7.1	4.3	322.2	24.782	
4-1	たたき石	泥岩	7.3	5.9	1.9	85.8	24.777	接合
4-2			8.1	6.5	2.7	210.8	24.787	
5	フレイク	泥岩	4.5	3.0	0.6	7.1	24.780	
6	フレイク	泥岩	3.6	1.9	0.5	4.0	24.778	
7	フレイク	メノウ	3.1	2.5	0.5	3.4	24.776	
8	たたき石	泥岩	5.6	4.3	3.3	68.0	24.789	No. 9と同一個体
9	たたき石片	泥岩	5.1	3.5	1.6	24.4	24.769	
10-1	たたき石	泥岩	12.2	7.0	4.2	575.7	24.792	接合
10-2							24.764	
11	たたき石片	泥岩	6.9	5.5	2.3	139.6	24.792	No. 24と同一個体
12	たたき石	泥岩	5.4	5.1	2.6	129.0	24.704	No. 4と同一個体
13	フレイク	泥岩	3.7	2.0	0.8	4.5	24.712	
14	たたき石片	泥岩	4.3	1.7	1.3	7.1	24.703	
15	たたき石片	泥岩	5.8	3.7	1.4	75.0	24.794	
16	たたき石片	燧岩	8.1	6.4	2.3	189.3	24.766	
17	フレイク	泥岩	3.5	3.3	0.9	9.5	24.760	
18	つまみ付ナイフ	頁岩	7.6	2.5	1.6	26.5	24.703	
19	たたき石片	燧岩	8.4	6.5	2.2	183.8	24.764	
20	たたき石片	泥岩	6.4	5.8	2.8	162.1	24.573	
21	フレイク	頁岩	5.4	5.1	1.5	46.8	24.760	
22	たたき石片	泥岩	5.5	5.2	4.1	129.6	24.790	No. 8と同一個体
23	たたき石片	泥岩	9.4	6.2	2.1	222.3	24.785	
24	たたき石片	泥岩	4.0	3.9	2.2	32.9	24.753	
25	たたき石片	泥岩	5.6	5.2	1.5	102.3	24.791	

図 304 集石 1 平面図・断面図・出土遺物実測図

集石 2

1回目



2回目

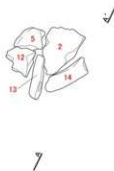


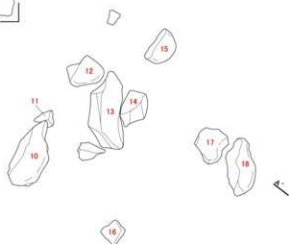
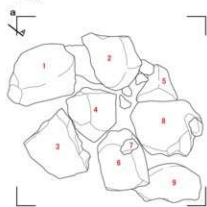
表2 集石2出土遺物一覧

No.	名称	石材	長径 (cm)	短径 (cm)	厚さ (cm)	重さ (g)	レベル (m)	備考
1	礫	安山岩	8.2	5.5	2.8	181.7	24.757	
2	石皿	安山岩	11.5	7.7	5.6	593.4	24.706	No. 6と同一個体
3-1	礫	安山岩	9.6	8.0	1.3	246.4	24.723	接合
3-2							24.720	
4	礫	安山岩	7.5	4.8	2.1	128.7	24.711	
5	礫	安山岩	7.0	5.3	2.4	132.3	24.701	
6	石皿	安山岩	9.0	8.0	4.3	355.8	24.780	No. 2と同一個体
7	礫	安山岩	14.3	9.0	5.0	950.6	24.752	
8	礫	安山岩	7.5	5.0	1.3	112.9	24.724	
9	礫	安山岩	8.0	5.2	2.5	153.4	24.739	
10	礫	安山岩	6.8	7.4	3.2	267.4	24.715	
11	礫	安山岩	10.5	8.7	2.1	384.7	24.732	
12	礫	安山岩	7.2	6.6	2.3	139.6	24.706	
13	すり石	安山岩	10.1	6.1	10.5	259.5	24.700	
14	たたき石	安山岩	11.2	4.5	3.0	296.2	24.689	

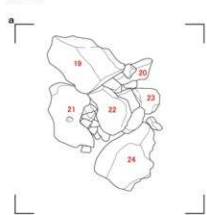
図 305 集石 2 平面図・断面図

集石 3

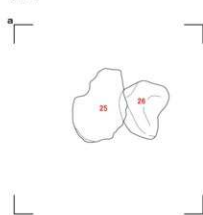
1回目



2回目



3回目



△

△



0 50cm

図 306 集石 3 平面図・断面図



表3 集石3出土遺物一覧

No.	名称	石材	長径 (cm)	短径 (cm)	厚さ (cm)	重さ (g)	レベル (m)	備考
1	石皿	安山岩	16.0	15.1	9.6	2970.0	24.714	No. 9と同一個体
2	石皿	安山岩	15.5	15.8	7.5	2780.0	24.645	
3	石皿	安山岩	22.2	15.0	11.3	5870.0	24.696	No. 8・19・21と同一個体
4	礎	安山岩	14.2	11.5	9.1	1700.0	24.695	
5	石皿	安山岩	13.9	12.5	10.5	2870.0	24.561	No. 5・6・7同一個体
6	石皿	安山岩	14.8	12.5	10.0	2580.0	24.653	
7	石皿	安山岩	6.5	3.6	0.4	32.8	24.665	
8	石皿	安山岩	18.2	15.7	11.0	5080.0	24.601	No. 3・19・21と同一個体
9	石皿	安山岩	20.0	12.0	10.6	2080.0	24.603	
10	礎	安山岩	17.5	18.2	5.0	1055.7	24.567	No. 1と同一個体
11	北海道式石冠	安山岩	4.5	3.6	3.0	75.2	24.540	
12	礎	安山岩	9.0	8.8	2.5	322.3	24.524	No. 11と同一個体
13	礎	安山岩	20.8	10.4	6.4	1526.1	24.534	
14	礎	安山岩	7.5	8.0	3.1	352.3	24.538	
15	礎	安山岩	9.3	6.5	3.4	355.1	24.528	No. 11と同一個体
16	北海道式石冠	安山岩	4.5	4.9	3.0	148.6	24.546	
17	礎	安山岩	7.3	7.1	4.3	333.5	24.505	No. 3・8・21と同一個体
18	礎	安山岩	15.8	8.3	2.4	474.7	24.481	
19	石皿	安山岩	23.0	15.3	12.7	3680.0	24.611	No. 3・8・21と同一個体
20	礎	安山岩	11.2	8.0	3.0	542.2	24.522	
21	石皿	安山岩	15.3	13.6	8.2	2280.0	24.573	No. 3・8・19と同一個体
22	礎	安山岩	11.0	7.5	5.6	580.6	24.524	
23	礎	安山岩	9.2	5.7	4.0	319.7	24.442	No. 3・8・19と同一個体
24	礎	安山岩	20.7	16.8	10.5	3100.0	24.567	
25	礎	安山岩	19.9	13.7	6.2	2400.0	24.498	No. 3・8・19と同一個体
26	石皿	安山岩	16.9	11.7	11.2	2400.0	24.484	

## 集石4

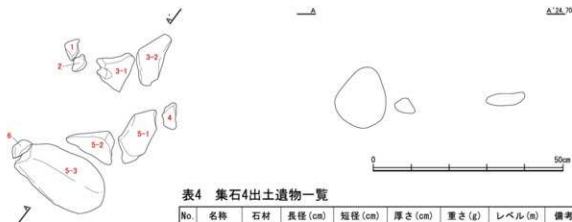



表4 集石4出土遺物一覧

No.	名称	石材	長径 (cm)	短径 (cm)	厚さ (cm)	重さ (g)	レベル (m)	備考
1	石皿	安山岩	4.4	3.3	1.9	28.8	24.454	
2	石皿	安山岩	4.2	2.5	1.4	19.5	24.457	
3-1	石皿	安山岩	14.8	9.1	3.6	470.2	24.481	接合
3-2		24.487						
4	石皿	安山岩	6.5	2.9	2.9	70.4	24.489	
5-1	石皿	安山岩	26.6	18.5	14.5	7250.0	24.499	接合
5-2							24.468	
5-3							24.518	
6	石皿	安山岩	5.6	3.5	2.3	45.4	24.513	

図307 集石4平面図・断面図

集石 5



断面図



図 308 集石 5 平面図・断面図

表5 集石5出土遺物一覧

No.	名称	石材	長径 (cm)	短径 (cm)	厚さ (cm)	重さ (g)	レベル (m)	備考
1	北海道式石冠	安山岩	5.2	4.9	3.5	102.9	24.569	
2	礫	安山岩	6.3	5.8	4.4	222.1	24.567	
3	礫	安山岩	12.2	9.5	3.7	571.9	24.450	
4	礫	安山岩	5.3	4.9	3.9	67.9	24.542	
5	石皿・小片	安山岩	9.7	7.5	3.6	304.0	24.557	
6	礫	安山岩	5.8	4.1	2.4	47.6	24.569	
7	礫	安山岩	9.4	5.1	3.2	265.5	24.575	
8	礫	安山岩	10.9	5.0	3.3	312.3	24.589	
9	礫	安山岩	7.4	5.7	4.9	213.1	24.614	
10	礫	安山岩	10.0	6.8	2.4	228.6	24.567	
11	北海道式石冠	安山岩	7.2	3.3	1.6	74.3	24.507	
12	石皿・小片	安山岩	12.1	7.9	3.0	385.7	24.612	
13	礫	安山岩	6.0	5.2	3.1	187.9	24.587	
14	礫	安山岩	19.2	9.2	8.6	2440.0	24.544	
15	礫	安山岩	5.8	4.6	2.7	46.6	24.570	
16	礫	安山岩	11.2	6.8	4.1	563.9	24.597	
17-1							24.602	
17-2	礫	安山岩	8.0	6.7	4.0	243.2	24.602	接合
17-3							24.600	
18	礫	安山岩	6.7	6.0	3.7	123.2	24.552	
19	礫	安山岩	7.8	6.6	2.1	236.0	24.607	
20	北海道式石冠	安山岩	12.4	8.6	4.0	721.9	24.501	
21-1							24.572	
21-2	北海道式石冠	砂岩	6.6	6.4	4.8	288.2	24.577	接合
22	礫	安山岩	8.4	5.5	1.7	202.5	24.601	
23	礫	安山岩	6.3	5.0	3.8	205.5	24.622	
24	礫	安山岩	7.7	7.5	3.0	202.6	24.615	
25	礫	安山岩	9.6	5.8	3.9	289.3	24.640	
26	礫	安山岩	5.6	5.5	3.8	181.3	24.547	
27	礫	安山岩	12.1	4.0	3.5	270.6	24.547	
28	石皿	安山岩	13.5	11.4	6.5	1285.6	24.483	

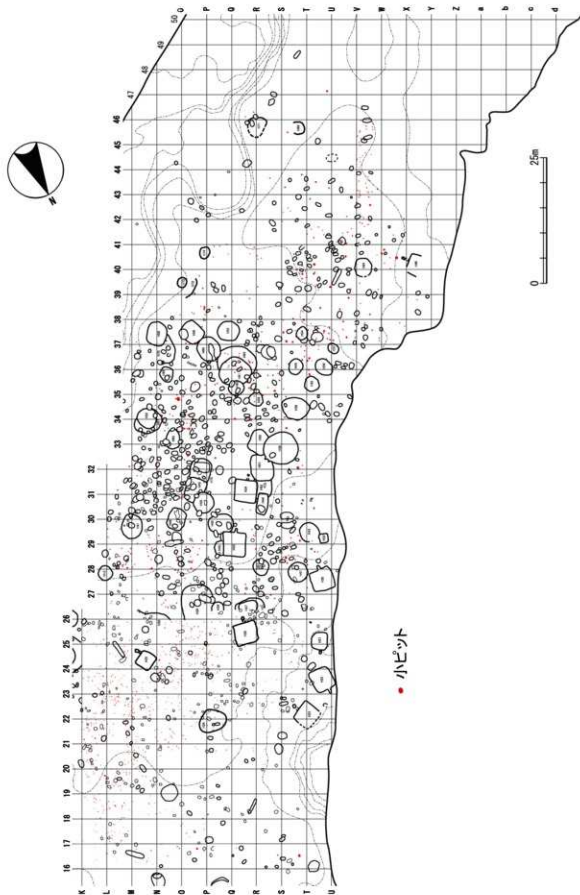


図309 小ビット位置図




図 310 SP2513～SP2536 平面図・断面図

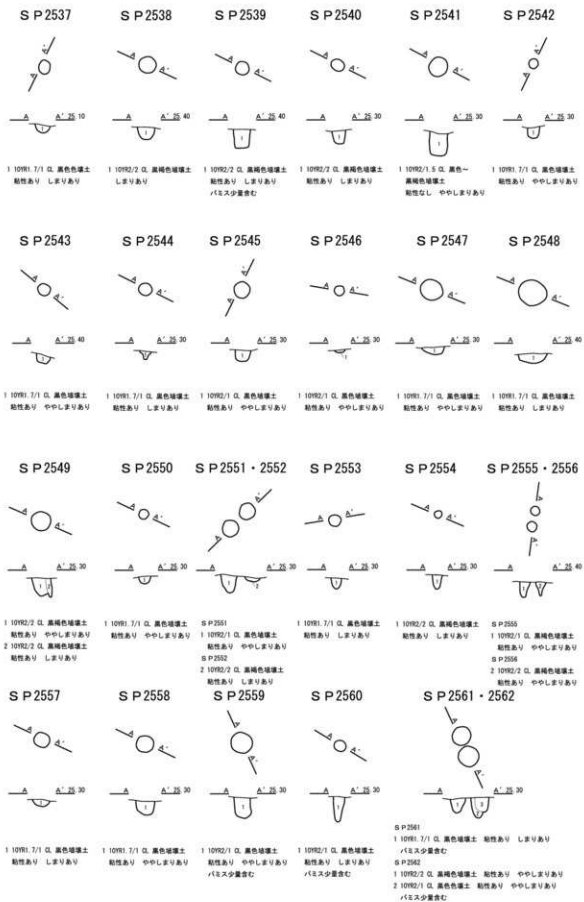


図 311 SP2537～SP2562 平面図・断面図

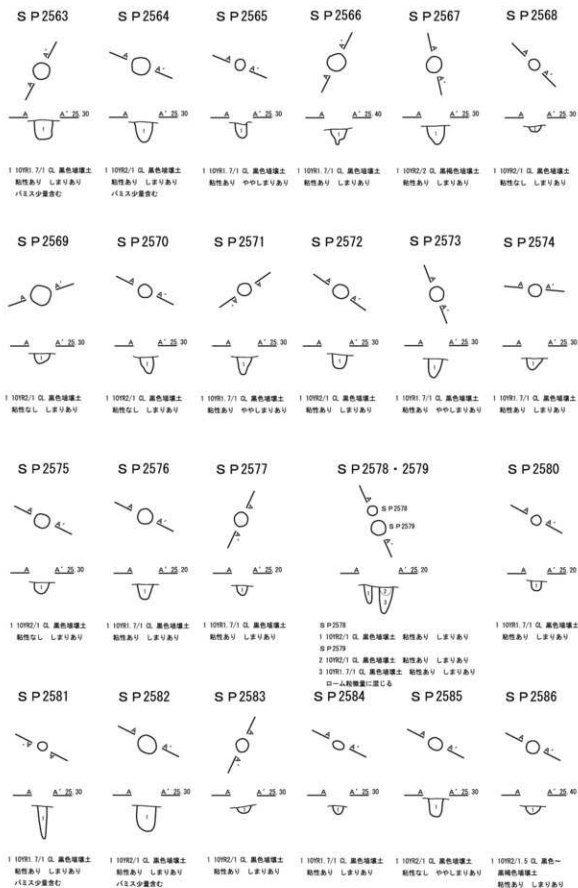


図 312 SP2563～SP2586 平面図・断面図

<p>SP2587</p> <p>1 109R1 7/1 Q, 黒色珪藻土 粘性あり ややしまりあり</p>	<p>SP2588</p> <p>1 109R2/2 Q, 黒褐色珪藻土 粘性なし しまりあり ローム粉微量に混じる</p>	<p>SP2589</p> <p>1 109R2/1 Q, 黒色珪藻土 粘性あり ややしまりあり</p>	<p>SP2590</p> <p>1 109R2/1 Q, 黒色珪藻土 粘性あり ややしまりあり ローム粉微量に混じる</p>	<p>SP2591</p> <p>1 109R2/2 Q, 黒褐色珪藻土 粘性あり ややしまりあり</p>	<p>SP2592</p> <p>1 109R1 7/1 Q, 黒色珪藻土 粘性あり しまりあり パリス少量含む</p>
<p>SP2593</p> <p>1 109R1 7/1 Q, 黒色珪藻土 粘性なし しまりあり パリス少量含む</p>	<p>SP2594</p> <p>1 109R2/2 Q, 黒褐色珪藻土 粘性なし しまりあり</p>	<p>SP2595</p> <p>1 109R2/2 Q, 黒褐色珪藻土 粘性なし しまりあり</p>	<p>SP2596</p> <p>1 109R2/2 Q, 黒褐色珪藻土 粘性なし ややしまりあり パリス少量含む</p>	<p>SP2597</p> <p>1 109R2/2 Q, 黒褐色珪藻土 粘性なし しまりあり パリス少量含む</p>	<p>SP2598</p> <p>1 109R2 5/1 Q, 黒色- 黒褐色珪藻土 粘性あり ややしまりあり</p>
<p>SP2599</p> <p>1 109R2/1 Q, 黒色珪藻土 粘性あり しまりあり</p>	<p>SP2600</p> <p>1 109R2/2 Q, 黒褐色珪藻土 粘性あり ややしまりあり ローム粉微量に混じる</p>	<p>SP2601</p> <p>1 109R2/1 Q, 黒色珪藻土 粘性あり しまりあり ローム粉微量に混じる</p>	<p>SP2602</p> <p>1 109R2/2 Q, 黒褐色珪藻土 粘性あり ややしまりあり パリス少量含む</p>	<p>SP2603</p> <p>1 109R2/2 Q, 黒褐色珪藻土 粘性なし ややしまりあり パリス少量含む</p>	<p>SP2604</p> <p>1 109R1 7/1 Q, 黒色珪藻土 粘性あり ややしまりあり 2 109R2 5/2 Q, 黒褐色珪藻土 粘性あり しまりあり パリス少量含む</p>
<p>SP2605</p> <p>1 109R2/2 Q, 黒褐色珪藻土 粘性あり しまりあり ローム粉微量に混じる</p>	<p>SP2606</p> <p>1 109R2 5/2 Q, 黒褐色- 黒褐色珪藻土 粘性あり ややしまりあり</p>	<p>SP2607</p> <p>1 109R2/2 Q, 黒褐色珪藻土 粘性あり しまりあり パリス少量含む</p>	<p>SP2608</p> <p>1 109R2/2 Q, 黒褐色珪藻土 粘性あり しまりあり</p>	<p>SP2609</p> <p>1 109R2/2 Q, 黒褐色珪藻土 粘性あり しまりあり</p>	<p>SP2610</p> <p>1 109R2/2 Q, 黒褐色珪藻土 粘性あり しまりあり パリス少量含む</p>

図 313 SP2587 ~ SP2610 平面図・断面図



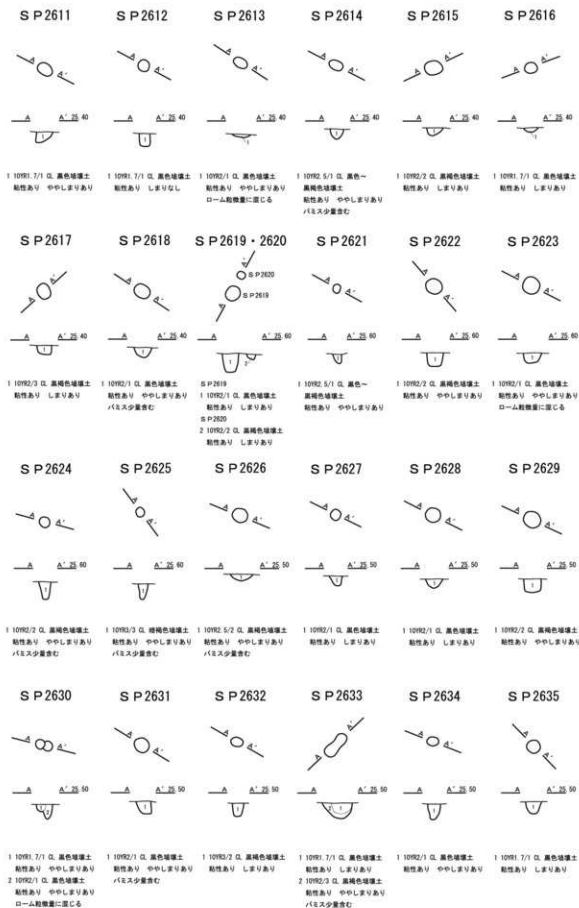


図 314 SP2611～SP2635 平面図・断面図

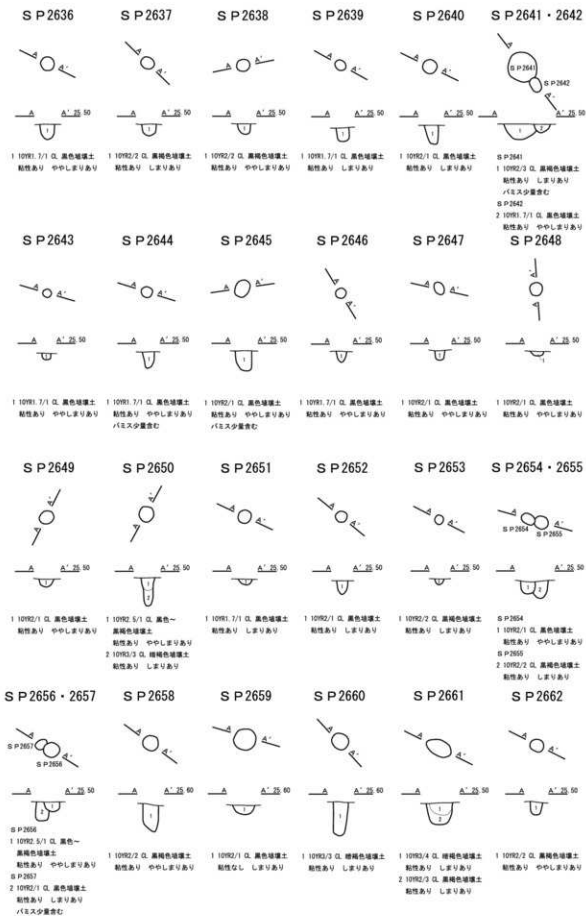


図 315 SP2636～SP2662 平面図・断面図

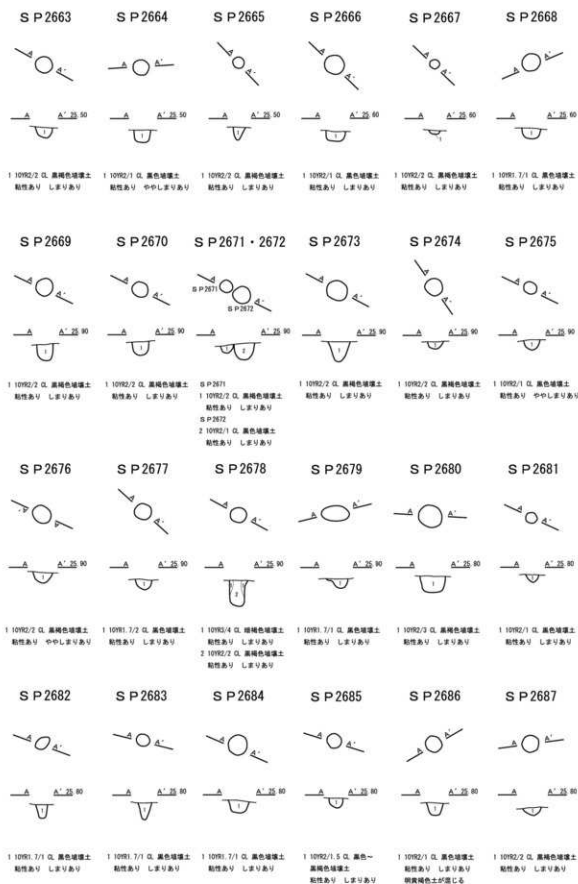


図 316 SP2663～SP2687 平面図・断面図

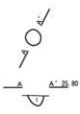
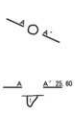

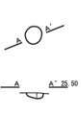
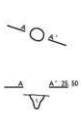

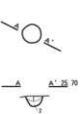
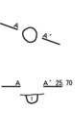

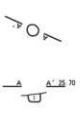
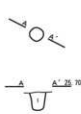


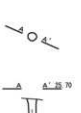



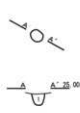
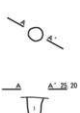

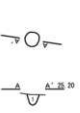


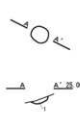
<p>SP2688</p>  <p>1 10R2/2 区、黒褐色埋土 粘性あり しまりあり</p>	<p>SP2689</p>  <p>1 10R2/3 区、暗褐色埋土 粘性あり しまりあり 褐色土が混じる</p>	<p>SP2690</p>  <p>1 10R2/1 区、黒色埋土 粘性あり しまりあり</p>	<p>SP2691</p>  <p>1 10R2/2 区、黒褐色埋土 粘性あり しまりあり</p>	<p>SP2692</p>  <p>1 10R2/2 区、黒褐色埋土 粘性あり しまりあり 黄褐色土が混じる</p>	<p>SP2693</p>  <p>1 10R2/2 区、黒褐色埋土 粘性あり しまりあり</p>
<p>SP2694</p>  <p>1 10R1/2/1 区、黒色埋土 粘性あり しまりあり</p>	<p>SP2695</p>  <p>1 10R1/3 区、暗褐色埋土 粘性あり しまりあり</p>	<p>SP2696</p>  <p>1 10R2/1 区、黒色埋土 粘性あり しまりあり</p>	<p>SP2697</p>  <p>1 10R2/2 区、黒褐色埋土 粘性あり しまりあり</p>	<p>SP2698</p>  <p>1 10R2/2 区、黒褐色埋土 粘性あり しまりあり</p>	<p>SP2699</p>  <p>1 10R1/1/1 区、黒色埋土 粘性あり しまりあり</p>
<p>SP2700</p>  <p>1 10R1/2/1 区、黒色埋土 粘性あり しまりあり</p>	<p>SP2701</p>  <p>1 10R1/1 区、黒色埋土 粘性あり 中しまりあり</p>	<p>SP2702</p>  <p>1 10R2/1 区、黒色埋土 粘性あり しまりあり</p>	<p>SP2703</p>  <p>1 10R2/2 区、黒褐色埋土 粘性あり しまりあり</p>	<p>SP2704</p>  <p>1 10R2/1 区、黒色埋土 粘性あり しまりあり</p>	<p>SP2705</p>  <p>1 10R1/1/1 区、黒色埋土 粘性あり しまりあり</p>
<p>SP2706</p>  <p>1 10R1/2 区、灰黄褐色埋土 粘性なし 中しまりあり パズ少量含む</p>	<p>SP2707</p>  <p>1 10R2/1 区、黒色埋土 粘性あり しまりあり パズ少量含む</p>	<p>SP2708</p>  <p>1 10R1/2/1 区、黒色埋土 粘性あり 中しまりあり</p>	<p>SP2709</p>  <p>1 10R1/2/1 区、黒色埋土 粘性あり しまりなし パズ少量含む</p>	<p>SP2710</p>  <p>1 10R2/1 区、黒色埋土 粘性あり 中しまりあり</p>	<p>SP2711</p>  <p>1 10R1/2 区、灰黄褐色埋土 粘性あり 中しまりあり パズ少量含む</p>

図 317 SP2688～SP2711 平面図・断面図




図 318 SP2712 ~ SP2735 平面図・断面図

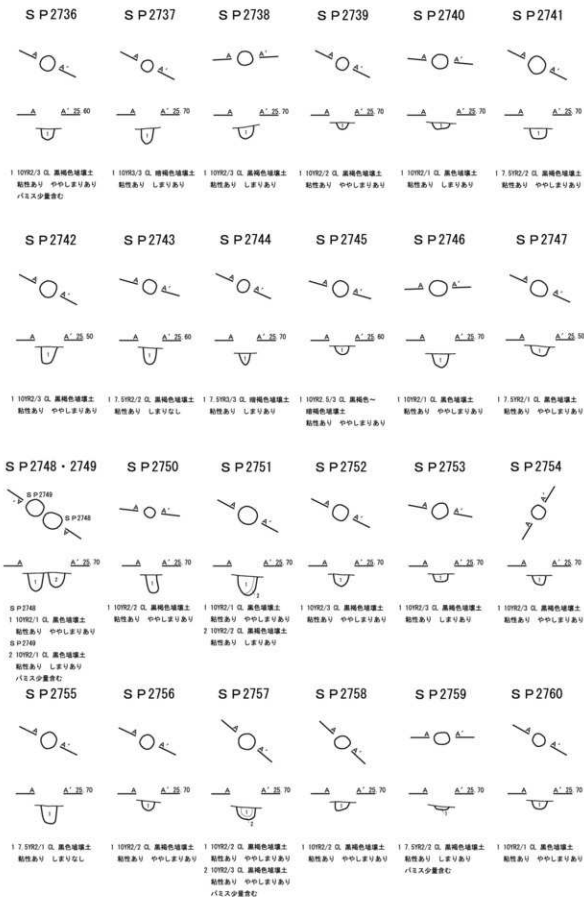


図 319 SP2736～SP2760 平面図・断面図




図 320 SP2761 ~ SP2785 平面図・断面図




図 321 SP2786～SP2809 平面図・断面図



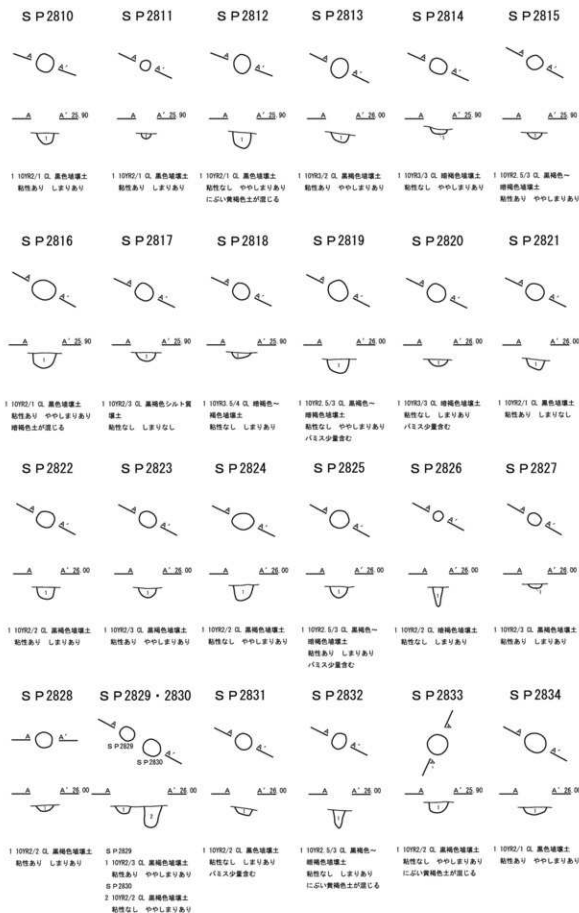


図 322 SP2810～SP2834 平面図・断面図




図 323 SP2835 ~ SP2860 平面図・断面図

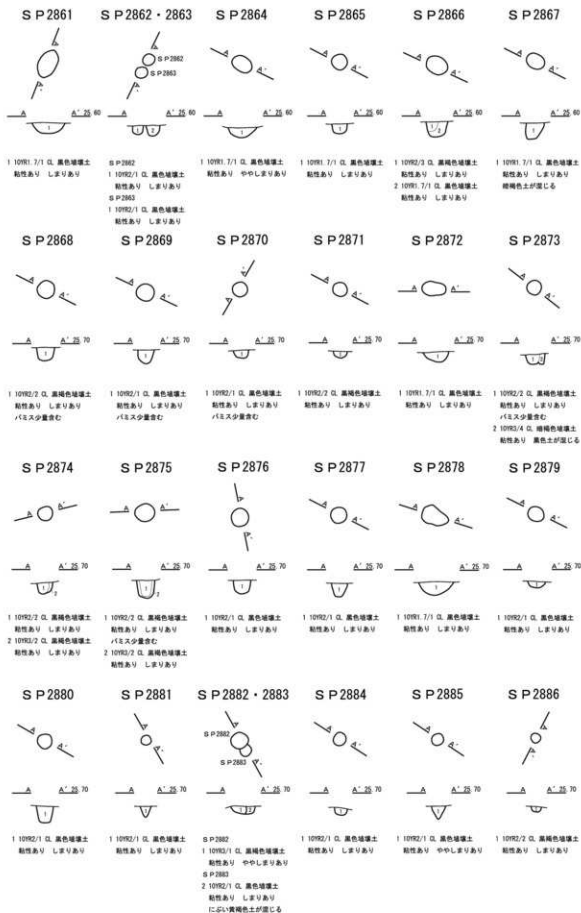


図 324 SP2861 ~ SP2886 平面図・断面図

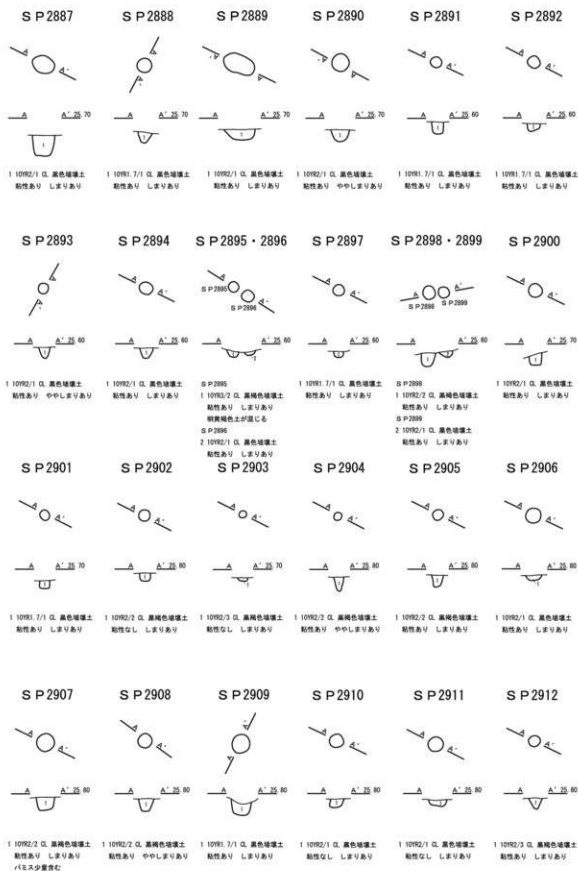
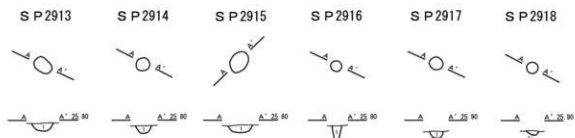


図 325 SP2887～SP2912 平面図・断面図



SP2913  
1 10192/2 Q. 黒褐色珪藻土  
粘性なし しまりあり

SP2914  
1 10192/2 Q. 黒褐色珪藻土  
粘性あり しまりあり

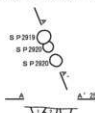
SP2915  
1 10192/3 Q. 黒褐色珪藻土  
粘性なし しまりあり

SP2916  
1 10192/2 Q. 黒褐色珪藻土  
粘性あり ややしまりあり

SP2917  
1 10191 7/1 Q. 黒色珪藻土  
粘性あり しまりあり

SP2918  
1 10192/1 Q. 黒色珪藻土  
粘性あり しまりあり

SP2919・2920・2921



SP2919  
1 10192/2 Q. 黒褐色珪藻土 粘性あり しまりあり  
SP2920  
2 10192 5/2 Q. 黒褐色珪藻土 粘性なし しまりあり  
SP2921  
3 10192/1 Q. 黒色珪藻土 粘性あり しまりあり

SP2922・2923



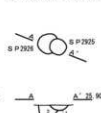
SP2922  
1 10192/1 Q. 黒色珪藻土 粘性あり しまりあり  
SP2923  
2 10192/2 Q. 黒褐色珪藻土 粘性あり しまりあり

SP2924



1 10192/1 Q. 黒色珪藻土  
粘性あり しまりあり

SP2925・2926



SP2925  
1 10192/2 Q. 黒褐色珪藻土 粘性あり しまりあり  
SP2926  
2 10192 5/2 Q. 黒褐色珪藻土 粘性あり しまりあり

SP2927



1 10192/2 Q. 黒褐色珪藻土  
粘性なし しまりあり

SP2928



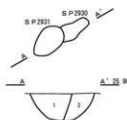
1 10192/2 Q. 黒褐色珪藻土  
粘性なし しまりあり

SP2929



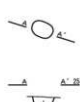
1 10192/2 Q. 黒褐色珪藻土  
粘性あり しまりあり

SP2930・2931



SP2930  
1 10192/2 Q. 黒褐色珪藻土 粘性あり しまりあり  
SP2931  
2 10192/2 Q. 黒褐色珪藻土 粘性あり しまりあり

SP2932



1 10193/2 Q. 黒褐色珪藻土  
粘性あり しまりあり

SP2933



1 10192/2 Q. 黒褐色珪藻土  
粘性あり しまりあり

SP2934



1 10192/2 Q. 黒褐色珪藻土  
粘性なし しまりあり

SP2935



1 10192/2 Q. 黒褐色珪藻土  
粘性あり しまりあり

SP2936



1 10192/2 Q. 黒褐色珪藻土  
粘性あり ややしまりあり

SP2937



1 10192/3 Q. 黒褐色珪藻土  
粘性あり しまりなし

SP2938



1 10192/2 Q. 黒褐色珪藻土  
粘性あり しまりあり

SP2939



1 10193/2 Q. 黒褐色珪藻土  
粘性あり しまりあり

図 326 SP2913 ~ SP2939 平面図・断面図

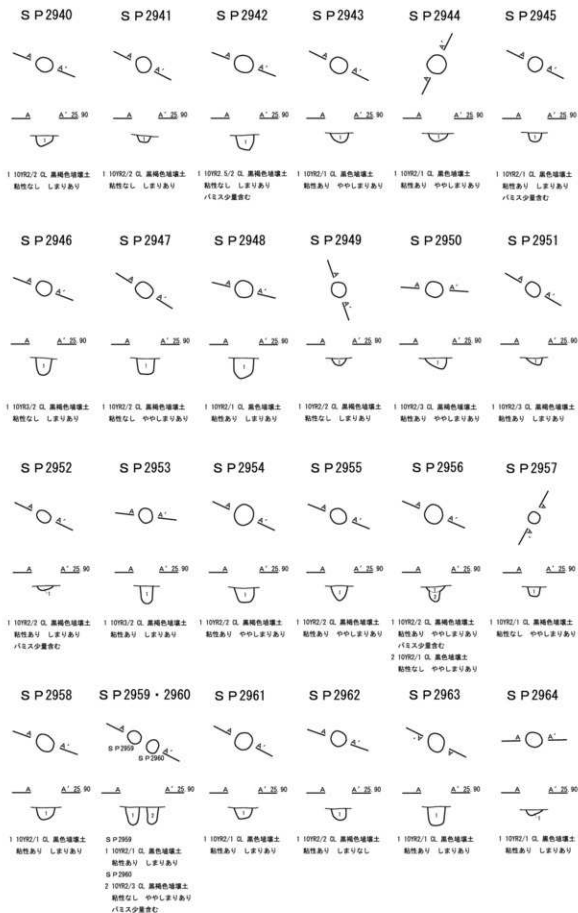


図 327 SP2940～SP2964 平面図・断面図




図 28 SP2965～SP2990・SP2992～SP2996 平面図・断面図

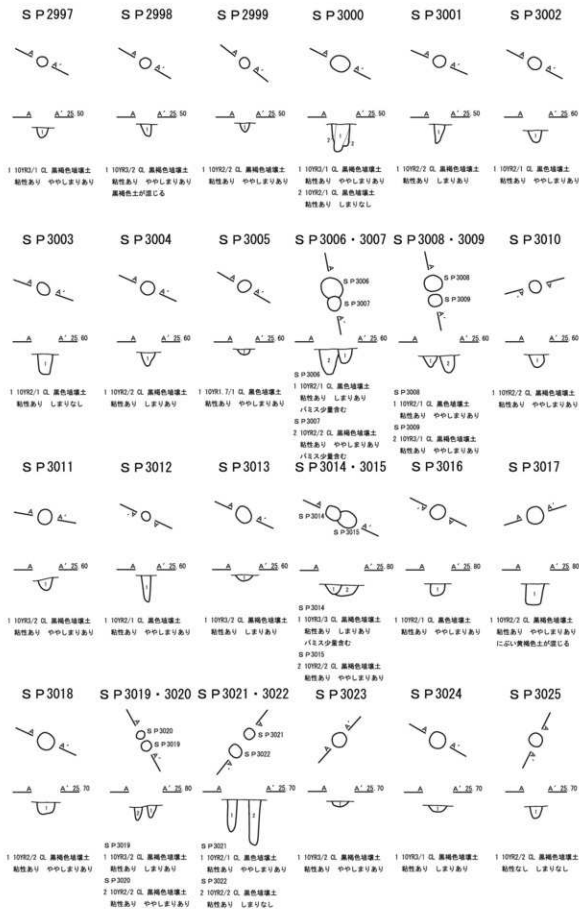


図 329 SP2997～SP3025 平面図・断面図



<p>SP3026</p> <p>1 109R2/2 Q. 黒褐色珪藻土 粘性あり しまりあり</p>	<p>SP3027</p> <p>1 109R2/2 Q. 黒色珪藻土 粘性あり しまりあり</p>	<p>SP3028</p> <p>1 109R2/2 Q. 黒褐色珪藻土 粘性あり ややしまりあり</p>	<p>SP3029</p> <p>1 109R2/2 Q. 黒褐色珪藻土 粘性あり ややしまりあり</p>	<p>SP3030</p> <p>1 109R2/1 Q. 黒色珪藻土 粘性あり しまりなし</p>	<p>SP3031</p> <p>1 109R2/2 Q. 黒褐色珪藻土 粘性あり ややしまりあり</p>
<p>SP3032</p> <p>1 109R2/2 Q. 黒褐色珪藻土 粘性あり ややしまりあり</p>	<p>SP3033</p> <p>1 109R2/1 Q. 黒色珪藻土 粘性あり しまりあり</p>	<p>SP3034</p> <p>1 109R2/3 Q. 黒褐色珪藻土 粘性あり ややしまりあり</p>	<p>SP3035</p> <p>1 109R2/1 Q. 黒色珪藻土 粘性あり ややしまりあり</p>	<p>SP3036</p> <p>1 109R2/1 Q. 黒色珪藻土 粘性あり しまりあり</p>	<p>SP3037</p> <p>1 109R2/1 Q. 黒褐色珪藻土 粘性あり しまりなし</p>
<p>SP3038</p> <p>1 109R2/2 Q. 黒褐色珪藻土 粘性あり ややしまりあり</p>	<p>SP3039</p> <p>1 109R2/2 Q. 黒褐色珪藻土 粘性あり ややしまりあり</p>	<p>SP3040</p> <p>1 109R2/3 Q. 黒褐色珪藻土 粘性あり ややしまりあり</p>	<p>SP3041</p> <p>1 109R2/2 Q. 黒褐色珪藻土 粘性あり しまりあり</p>	<p>SP3042・3043</p> <p>SP3042 SP3043</p> <p>SP3042 1 109R2/3 Q. 黒褐色珪藻土 粘性あり しまりあり 黒褐色土が混じる SP3043 2 109R2/2 Q. 黒褐色珪藻土 粘性あり ややしまりあり</p>	<p>SP3044</p> <p>1 109R2/2 Q. 黒褐色珪藻土 粘性あり ややしまりあり</p>
<p>SP3045</p> <p>1 109R2/5/2 Q. 黒褐色珪藻土 粘性あり ややしまりあり に深い黒褐色土が混じる</p>	<p>SP3046</p> <p>1 109R2/1 Q. 黒色珪藻土 粘性あり しまりあり に深い黒褐色土が混じる</p>	<p>SP3047</p> <p>1 109R2/3 Q. 黒色珪藻土 粘性あり ややしまりあり</p>	<p>SP3048</p> <p>1 109R2/2 Q. 黒褐色珪藻土 粘性あり しまりあり に深い黒褐色土が混じる</p>	<p>SP3049</p> <p>1 109R2/1 Q. 黒色珪藻土 粘性あり しまりあり</p>	<p>SP3050</p> <p>1 109R2/3 Q. 黒褐色珪藻土 粘性あり ややしまりあり</p>

図 330 SP3026 ~ SP3050 平面図・断面図

S P 3051・3052



S P 3051  
1 10992/1 Q. 黒色珪藻土  
粘性あり しまりあり  
に広い黄褐色土が混じる  
S P 3052  
2 10992/1 Q. 黒色珪藻土  
粘性あり しまりあり

S P 3058

S P 3053・3054



S P 3053  
1 10991/1/1 Q. 黒色珪藻土 粘性あり ややしまりあり  
S P 3054  
2 10992/1 Q. 黒色珪藻土 粘性あり ややしまりあり  
3 10992/2 Q. 黄褐色珪藻土 粘性あり しまりあり  
黄褐色土が混じる

S P 3059

S P 3055



1 10992/3 Q. 黄褐色珪藻土  
粘性あり しまりあり  
黄褐色土が混じる

S P 3060



1 10992/3 Q. 黄褐色珪藻土  
粘性あり ややしまりあり

S P 3061・3062



S P 3061  
1 10992/2 Q. 黄褐色珪藻土  
粘性あり ややしまりあり  
S P 3062  
2 10992/2 Q. 黄褐色珪藻土  
粘性あり ややしまりあり  
パリス少量含む

S P 3056



1 10992/1 Q. 黒色珪藻土  
粘性あり しまりあり

S P 3063



1 10991/1/1 Q. 黒色珪藻土  
粘性あり ややしまりあり

S P 3057



1 10992/2 Q. 黄褐色珪藻土  
粘性あり しまりあり  
パリス少量含む

S P 3064



1 10992/1 Q. 黒色珪藻土  
粘性あり ややしまりあり

S P 3065



1 10992/3 Q. 黄褐色珪藻土  
粘性あり しまりあり  
に広い黄褐色土が混じる

S P 3066・3067



S P 3066  
1 10992/1 Q. 黒色珪藻土  
粘性あり しまりあり  
S P 3067  
2 10992/1 Q. 黒色珪藻土  
粘性あり ややしまりあり

S P 3068



1 10992/1 Q. 黒色珪藻土  
粘性あり ややしまりあり

S P 3069



1 10992/1 Q. 黒色珪藻土  
粘性あり ややしまりあり

S P 3070



1 10992/2 Q. 黄褐色珪藻土  
粘性あり ややしまりあり  
パリス少量含む

S P 3071



1 10991/1/1 Q. 黒色珪藻土  
粘性あり

S P 3072



1 10991/1/1 Q. 黒色珪藻土  
粘性あり ややしまりあり

S P 3073・3074



S P 3073  
1 10992/3 Q. 黄褐色珪藻土  
粘性あり ややしまりあり  
S P 3074  
2 10992/2 Q. 黄褐色珪藻土  
粘性あり ややしまりあり  
パリス少量含む

S P 3075



1 10992/2 Q. 黄褐色珪藻土  
粘性あり ややしまりあり

S P 3076



1 10992/1 Q. 黒色珪藻土  
粘性あり ややしまりあり  
黄褐色土が混じる

S P 3077



1 10992/3 Q. 黄褐色珪藻土  
粘性あり 中やしまりあり  
黄褐色土が混じる

S P 3078



1 10991/2 Q. 黄褐色珪藻土  
粘性あり しまりあり  
に広い黄褐色土が混じる

図 331 SP3051～SP3078 平面図・断面図

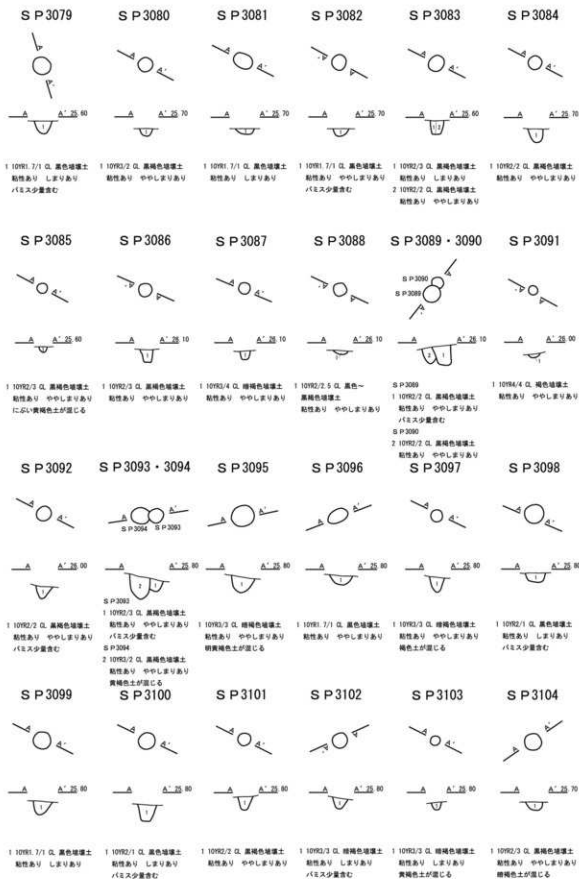


図 332 SP3079～SP3104 平面図・断面図




図 333 SP3105～SP3129 平面図・断面図

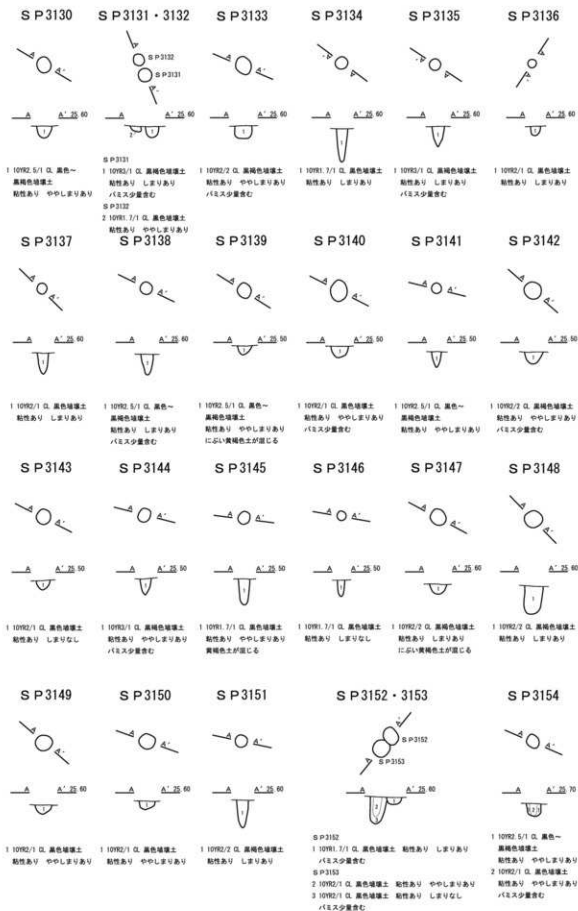


図 334 SP3130～SP3154 平面図・断面図

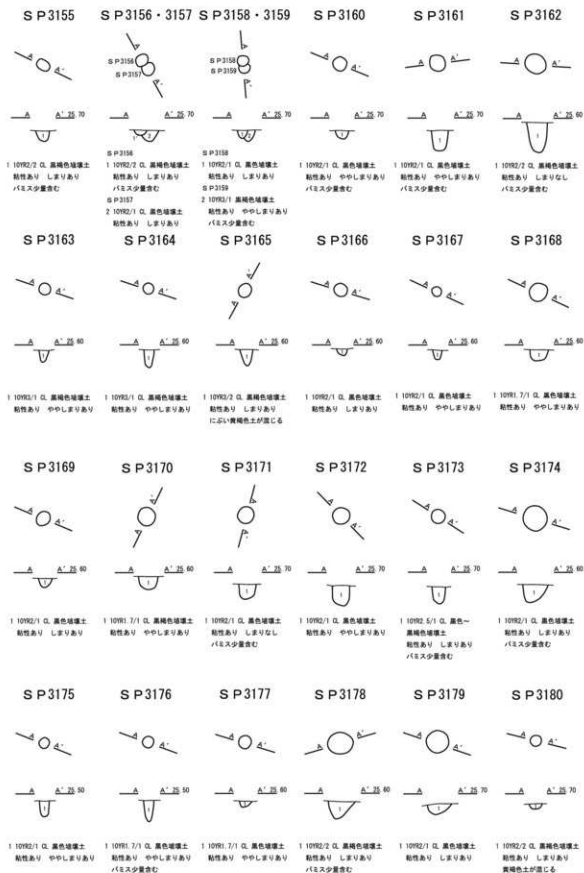


図 335 SP3155～SP3180 平面図・断面図

<p>SP3181</p> <p>1 1092/2 Q. 黒褐色珪藻土 粘性あり しまりあり 黄褐色土が混じる</p>	<p>SP3182</p> <p>1 1092/2 Q. 黒褐色珪藻土 粘性あり しまりあり</p>	<p>SP3183</p> <p>1 1094/6 Q. 褐色珪藻土 粘性なし しまりあり 黒褐色土が混じる 2 1093/2 Q. 黒褐色珪藻土 粘性あり しまりあり</p>	<p>SP3184</p> <p>1 1092/5/7 Q. 黒褐色珪藻土 粘性あり しまりあり</p>	<p>SP3185</p> <p>1 1092/2 Q. 黒褐色珪藻土 粘性あり しまりあり</p>	<p>SP3186</p> <p>1 1092/2 Q. 黒褐色珪藻土 粘性あり しまりあり 黄褐色土が混じる</p>
<p>SP3187</p> <p>1 1092/2 Q. 黒褐色珪藻土 粘性あり しまりあり 明黄褐色土が混じる</p>	<p>SP3188</p> <p>1 1092/2 Q. 黒褐色珪藻土 粘性あり しまりあり パズ少量含む</p>	<p>SP3189</p> <p>1 1092/1 Q. 黒褐色珪藻土 粘性あり ややしまりあり</p>	<p>SP3190</p> <p>1 1092/1 Q. 黒褐色珪藻土 粘性あり しまりあり 2 1092/1 Q. 黒褐色珪藻土 粘性あり しまりあり 明黄褐色土が混じる</p>	<p>SP3191・3192</p> <p>SP3191 1 1092/1 Q. 黒褐色珪藻土 粘性あり ややしまりあり SP3192 2 1092/1 Q. 黒褐色珪藻土 粘性あり しまりあり 黄褐色土が混じる</p>	<p>SP3193</p> <p>1 1092/1 Q. 黒褐色珪藻土 粘性あり しまりあり 黄褐色土が混じる</p>
<p>SP3194</p> <p>1 1091/7/1 Q. 黒色珪藻土 粘性あり しまりあり</p>	<p>SP3195</p> <p>1 1092/3 Q. 褐色珪藻土 粘性あり しまりあり</p>	<p>SP3196</p> <p>1 1091/7/1 Q. 黒色珪藻土 粘性あり しまりあり</p>	<p>SP3197</p> <p>1 1092/1 Q. 黒色珪藻土 粘性あり しまりあり</p>	<p>SP3198</p> <p>1 1092/2 Q. 黒褐色珪藻土 粘性あり しまりあり 黄褐色土が混じる</p>	<p>SP3199</p> <p>1 1091/7/1 Q. 黒色珪藻土 粘性あり しまりあり 黄褐色土が混じる</p>
<p>SP3200</p> <p>1 1092/2 Q. 黒褐色珪藻土 粘性あり しまりあり パズ少量含む</p>	<p>SP3201</p> <p>1 1092/1 Q. 黒色珪藻土 粘性あり しまりあり パズ少量含む</p>	<p>SP3202</p> <p>1 1092/1 Q. 黒色珪藻土 粘性あり しまりあり</p>	<p>SP3203</p> <p>1 1092/1 Q. 黒色珪藻土 粘性あり しまりあり パズ少量含む</p>	<p>SP3204</p> <p>1 1092/1 Q. 黒色珪藻土 粘性あり しまりあり パズ少量含む</p>	<p>SP3205</p> <p>1 1092/1 Q. 黒色珪藻土 粘性あり しまりあり 褐色土が混じる</p>

図 336 SP3181 ~ SP3205 平面図・断面図

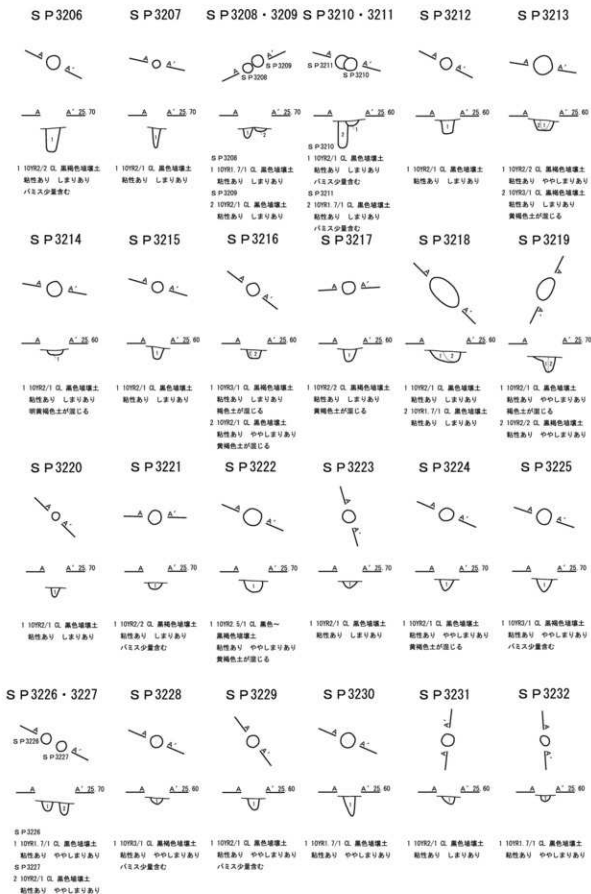


図 337 SP3206～SP3232 平面図・断面図



























<p>SP3233</p>  <p>1 109R2/1 Q. 黒色珪藻土 粘性あり 中しまりあり</p>	<p>SP3234</p>  <p>1 109R2/1 Q. 黒色珪藻土 粘性あり 中しまりあり</p>	<p>SP3235</p>  <p>1 109R2/1 Q. 黒色珪藻土 粘性あり 中しまりあり</p>	<p>SP3236</p>  <p>1 109R2/1 Q. 黒色珪藻土 粘性あり しまりあり</p>	<p>SP3237</p>  <p>1 109R1/2/1 Q. 黒色珪藻土 粘性あり 中しまりあり 2 109R2/1 Q. 黒褐色珪藻土 粘性あり しまりあり</p>	<p>SP3238</p>  <p>1 109R2/2 Q. 黒褐色珪藻土 粘性あり しまりあり 褐色土が混じる</p>
<p>SP3239</p>  <p>1 109R2/1 Q. 黒色珪藻土 粘性あり しまりあり パリス少量含む</p>	<p>SP3240</p>  <p>1 109R2/1 Q. 黒色珪藻土 粘性あり 中しまりあり</p>	<p>SP3241</p>  <p>1 109R2/1 Q. 黒色珪藻土 粘性あり 中しまりあり 2 109R2/2 Q. 黒褐色珪藻土 粘性あり しまりあり パリス少量含む</p>	<p>SP3242</p>  <p>1 109R2/2 Q. 黒褐色珪藻土 粘性あり 中しまりあり 褐色土が混じる</p>	<p>SP3243</p>  <p>1 109R2/1 Q. 黒色珪藻土 粘性あり しまりあり パリス少量含む</p>	<p>SP3245</p>  <p>1 109R2/2 Q. 黒褐色珪藻土 粘性あり しまりあり パリス少量含む</p>
<p>SP3246</p>  <p>1 109R2/5/2 Q. 黒色珪藻土 粘性あり しまりあり にじみ黄褐色土が混じる</p>	<p>SP3247</p>  <p>1 109R2/1 Q. 黒色珪藻土 粘性あり しまりあり パリス少量含む</p>	<p>SP3248</p>  <p>1 109R1/1 Q. 黒色珪藻土 粘性あり しまりあり</p>	<p>SP3249</p>  <p>1 109R2/1 Q. 黒色珪藻土 粘性あり しまりあり</p>	<p>SP3250</p>  <p>1 109R1/2/1 Q. 黒色珪藻土 粘性あり 中しまりあり パリス少量含む</p>	<p>SP3251</p>  <p>1 109R2/1 Q. 黒色珪藻土 粘性あり しまりなし</p>
<p>SP3252</p>  <p>1 109R2/1 Q. 黒色珪藻土 粘性あり しまりあり</p>	<p>SP3253</p>  <p>1 109R2/2 Q. 黒褐色珪藻土 粘性あり しまりあり パリス少量含む</p>	<p>SP3254</p>  <p>1 109R2/3 Q. 黒褐色珪藻土 粘性あり 中しまりあり パリス少量含む</p>	<p>SP3255</p>  <p>1 109R2/1 Q. 黒色珪藻土 粘性あり しまりあり 2 109R2/2 Q. 黒褐色珪藻土 粘性あり しまりあり</p>	<p>SP3256</p>  <p>1 109R2/2 Q. 黒褐色珪藻土 粘性あり しまりあり パリス少量含む</p>	<p>SP3257</p>  <p>1 109R2/1 Q. 黒色珪藻土 粘性あり しまりあり</p>

図 338 SP3233 ~ SP3243・SP3245 ~ SP3257 平面図・断面図




図 339 SP3258～SP3284 平面図・断面図

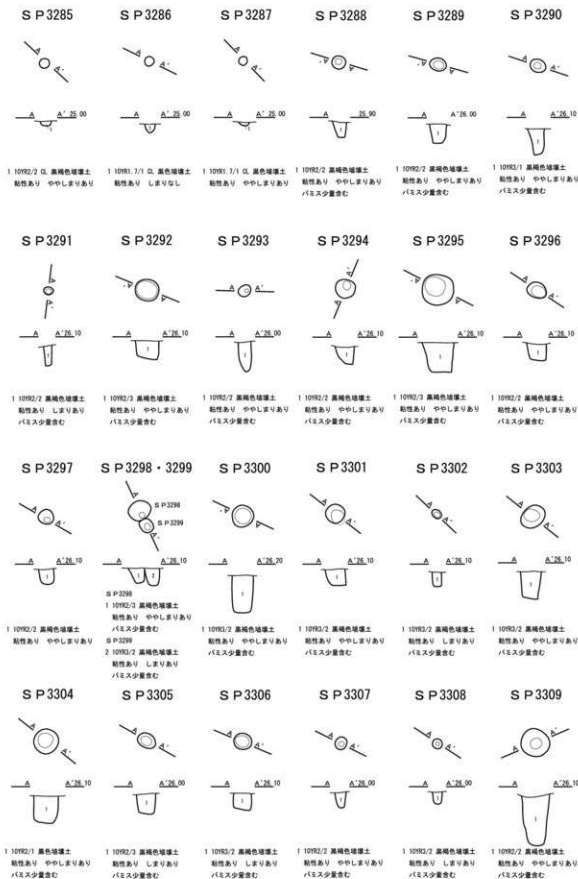


図 340 SP3285 ~ SP3309 平面図・断面図

<p>SP3310</p> <p>1 109R2/1 黒褐色結露土 粘りあり しまりあり パリス少量含む</p>	<p>SP3311</p> <p>1 109R2/3 黒褐色結露土 粘りあり や少しまりあり パリス少量含む</p>	<p>SP3312</p> <p>1 109R2/3 黒褐色結露土 粘りあり しまりあり 4/8多量に含む</p>	<p>SP3313</p> <p>1 109R2/3 黒褐色結露土 粘りあり しまりあり パリス少量含む</p>	<p>SP3314</p> <p>1 109R2/3 黒褐色結露土 粘りあり しまりあり</p>	<p>SP3315</p> <p>1 109R2/3 黒褐色結露土 粘りあり しまりあり パリス少量含む</p>
<p>SP3316</p> <p>1 109R2/3 黒褐色結露土 粘りあり や少しまりあり パリス少量含む</p>	<p>SP3317</p> <p>1 109R2/3 黒褐色結露土 粘りあり や少しまりあり パリス少量含む</p>	<p>SP3318・3319</p> <p>SP3318 SP3319</p> <p>SP3318 1 109R2/3 黒褐色結露土 粘りあり しまりあり パリス少量含む</p> <p>SP3319 2 109R2/3 黒褐色結露土 粘りあり しまりあり パリス少量含む</p>	<p>SP3320</p> <p>1 109R2/3 黒褐色結露土 粘りあり しまりあり</p>	<p>SP3321</p> <p>1 109R2/3 黒褐色結露土 粘りあり や少しまりあり</p>	<p>SP3322</p> <p>1 109R2/3 黒褐色結露土 粘りあり や少しまりあり</p>
<p>SP3323</p> <p>1 109R2/3 黒褐色結露土 粘りあり や少しまりあり パリス少量含む</p>	<p>SP3324</p> <p>1 109R2/3 黒褐色結露土 粘りあり や少しまりあり パリス少量含む</p>	<p>SP3325</p> <p>1 109R2/3 黒褐色結露土 粘りあり や少しまりあり パリス少量含む</p>	<p>SP3326</p> <p>1 109R2/3 黒褐色結露土 粘りあり や少しまりあり パリス少量含む</p>	<p>SP3327</p> <p>1 109R2/3 黒褐色結露土 粘りあり や少しまりあり パリス少量含む</p>	<p>SP3328</p> <p>1 109R2/3 黒褐色結露土 粘りあり や少しまりあり パリス少量含む</p>
<p>SP3329</p> <p>1 109R2/3 黒褐色結露土 粘りあり や少しまりあり パリス少量含む</p>	<p>SP3330</p> <p>1 109R2/3 黒褐色結露土 粘りあり しまりあり パリス少量含む</p>	<p>SP3331</p> <p>1 109R2/3 黒褐色結露土 粘りあり や少しまりあり パリス少量含む</p>	<p>SP3332</p> <p>1 109R2/3 黒褐色結露土 粘りあり や少しまりあり パリス少量含む</p>	<p>SP3333</p> <p>1 109R2/3 黒褐色結露土 粘りあり しまりあり パリス多量に含む</p>	<p>SP3334</p> <p>1 109R2/3 黒褐色結露土 粘りあり や少しまりあり パリス少量含む</p>

図 341 SP3310～SP3334 平面図・断面図




図 342 SP3335 ~ SP3358 平面図・断面図

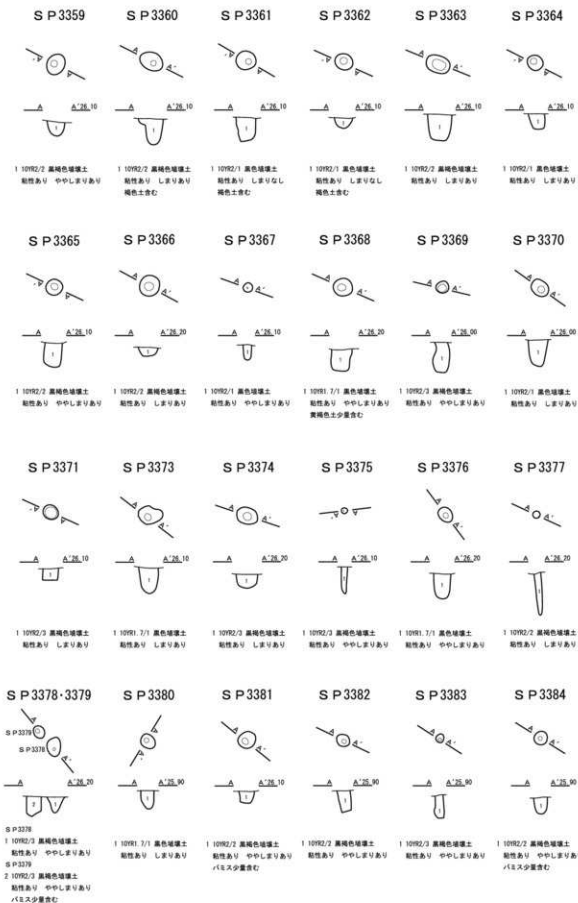


図 343 SP3359～SP3371・SP3373～SP3384 平面図・断面図

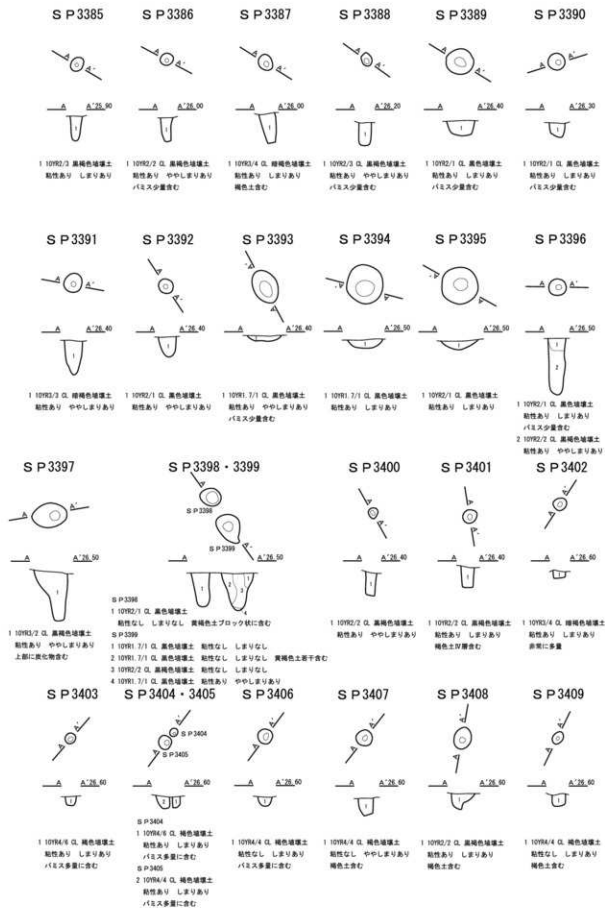


図 344 SP3385～SP3409 平面図・断面図




図 345 SP3410～SP3435 平面図・断面図



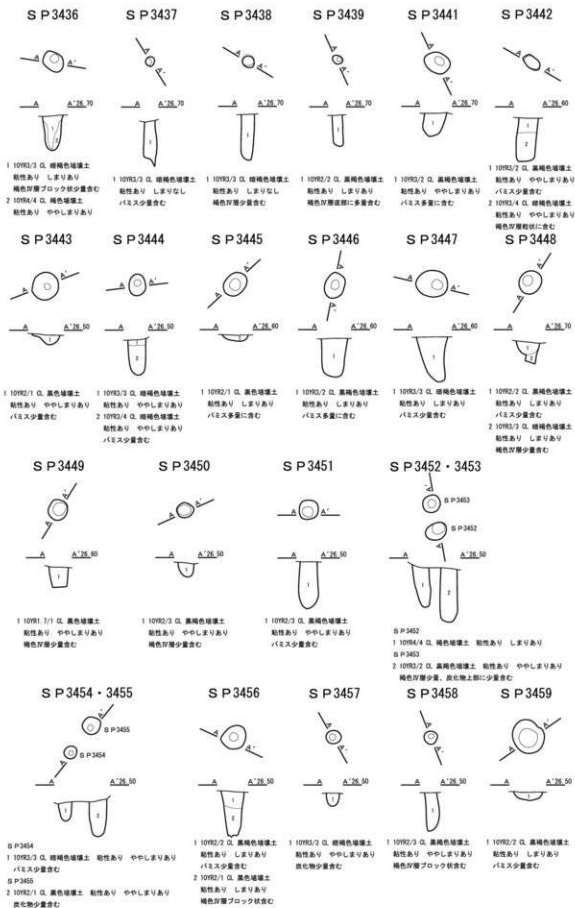


図 346 SP3436～SP3439・SP3441～SP3459 平面図・断面図

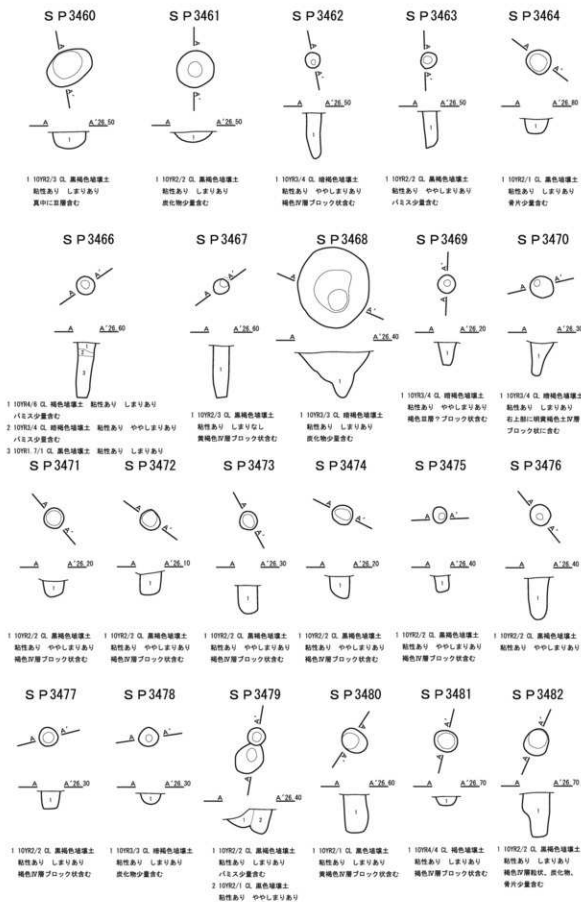


図 347 SP3460 ~ SP3464 ・ SP3466 ~ SP3482 平面図・断面図

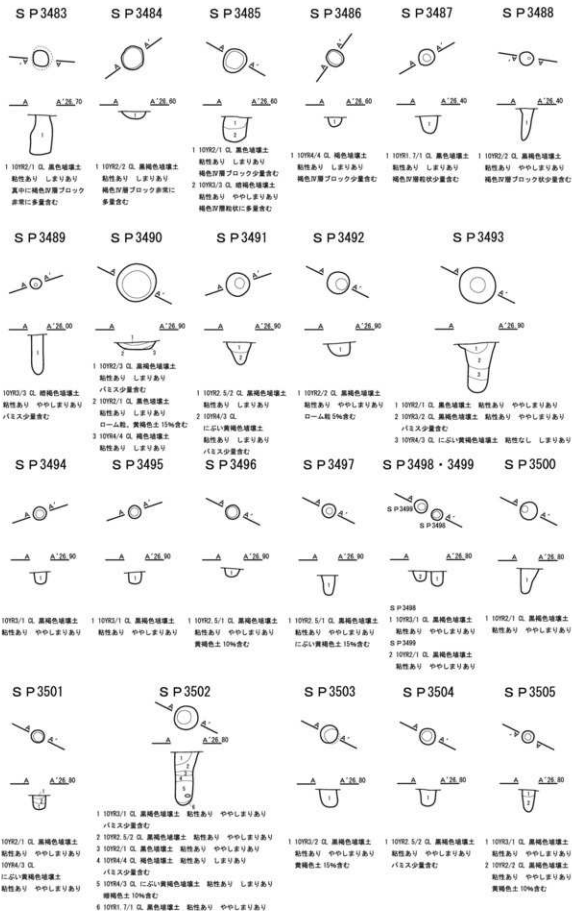


図 348 SP3483～SP3505 平面図・断面図

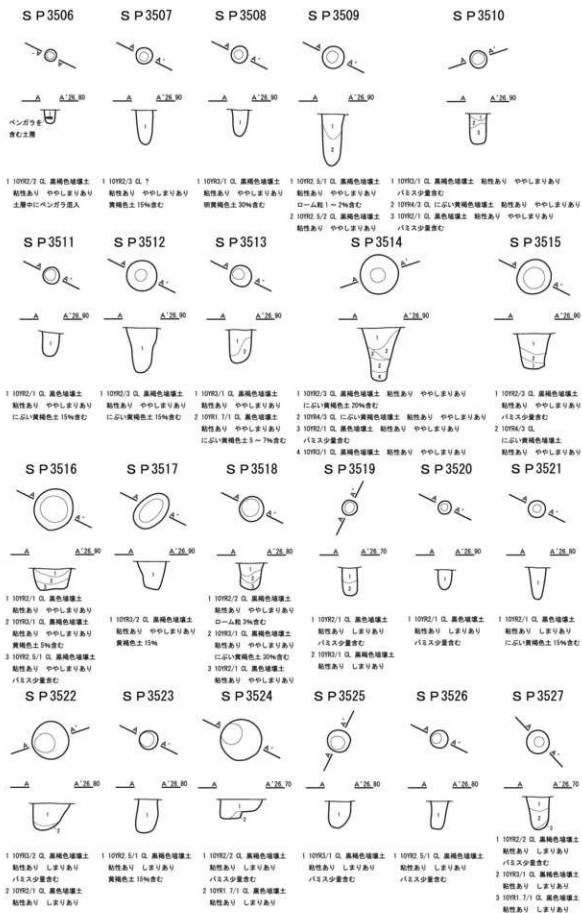


図 349 SP3506～SP3527 平面図・断面図

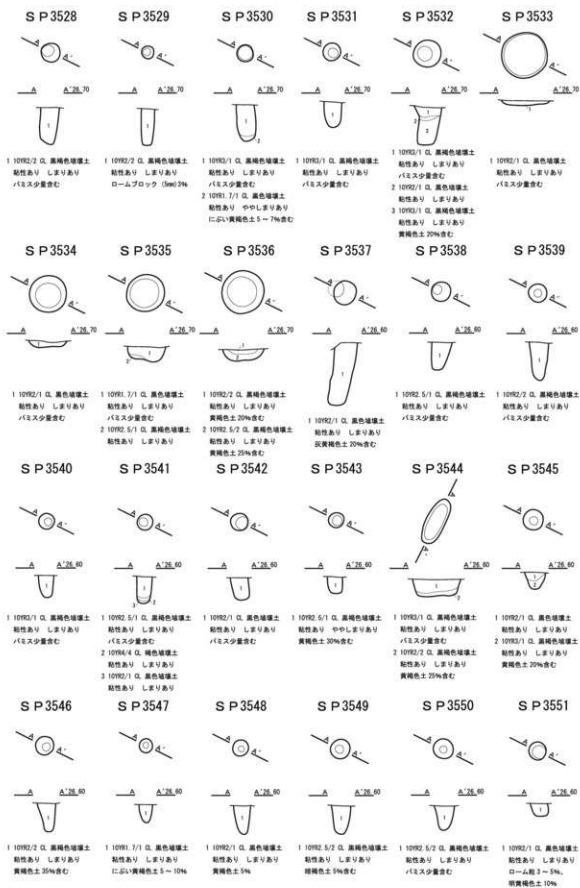


図 350 SP3528 ~ SP3551 平面図・断面図

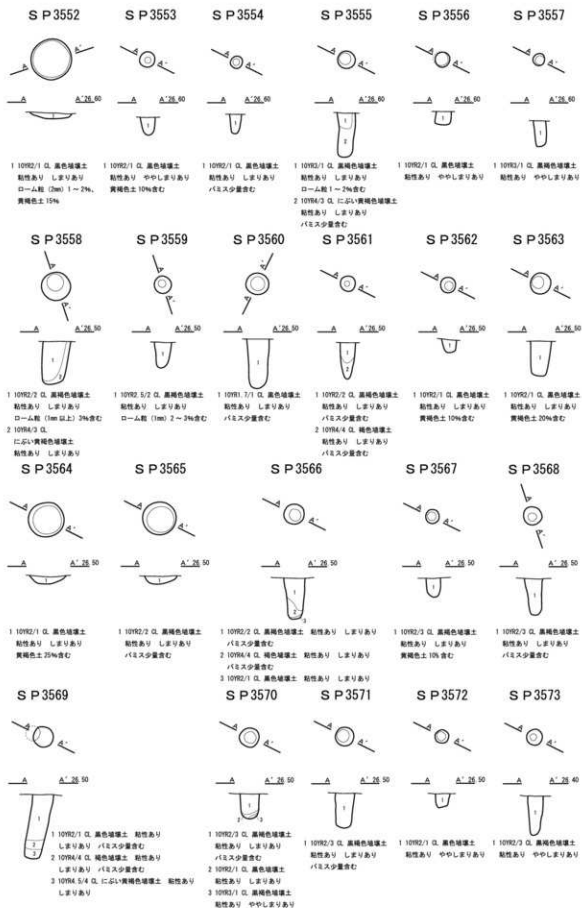


図 351 SP3552 ~ SP3573 平面図・断面図

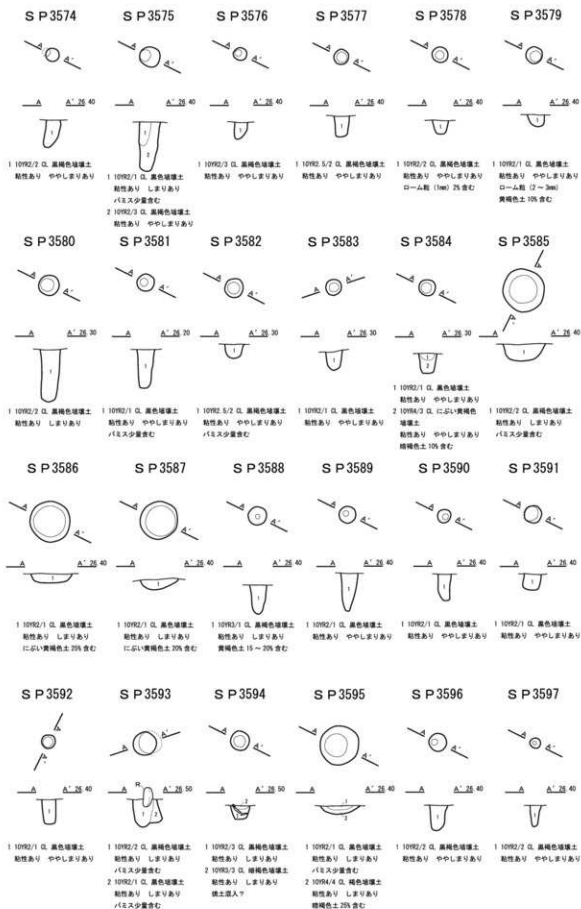


図 352 SP3574 ~ SP3597 平面図・断面図

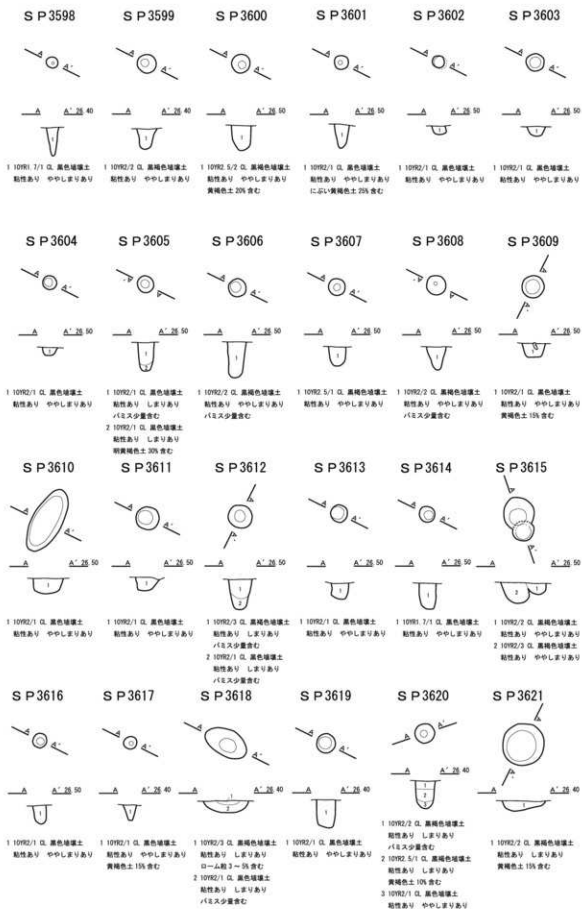


図 353 SP3598～SP3621 平面図・断面図



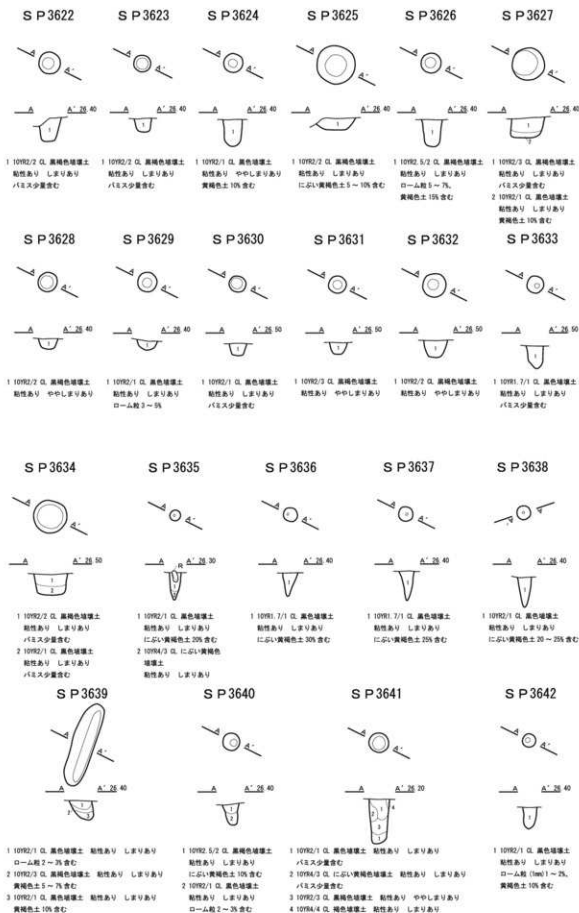


図 354 SP3622 ~ SP3642 平面図・断面図

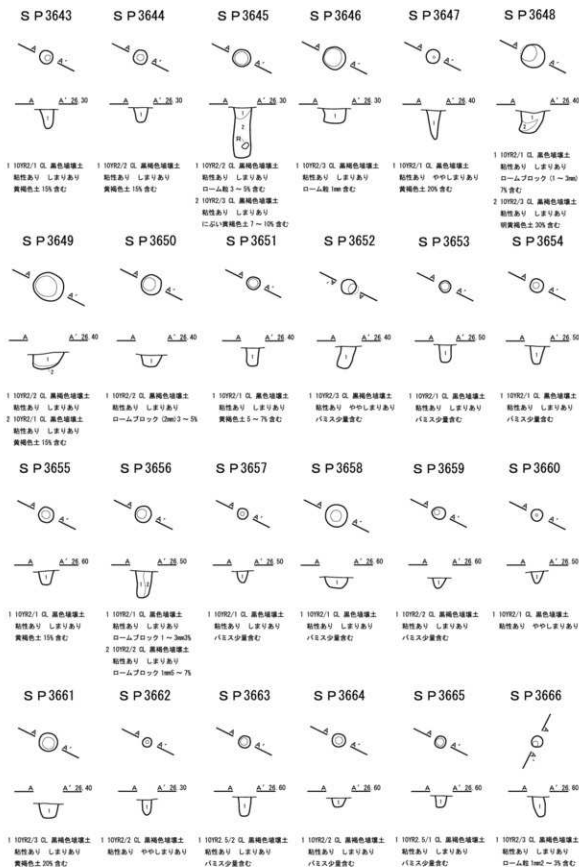


図 355 SP3643～SP3666 平面図・断面図

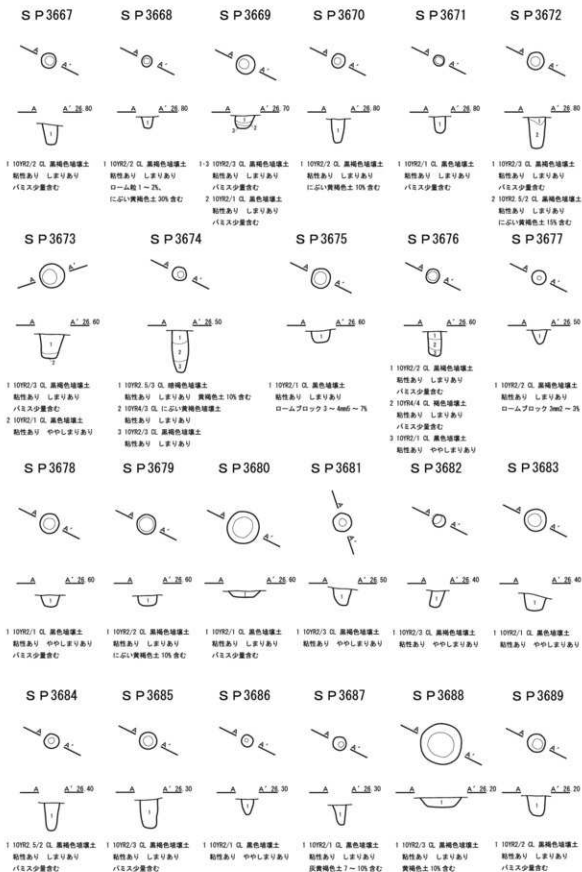


図 356 SP3667 ~ SP3689 平面図・断面図




図 357 SP3690 ~ SP3713 平面図・断面図

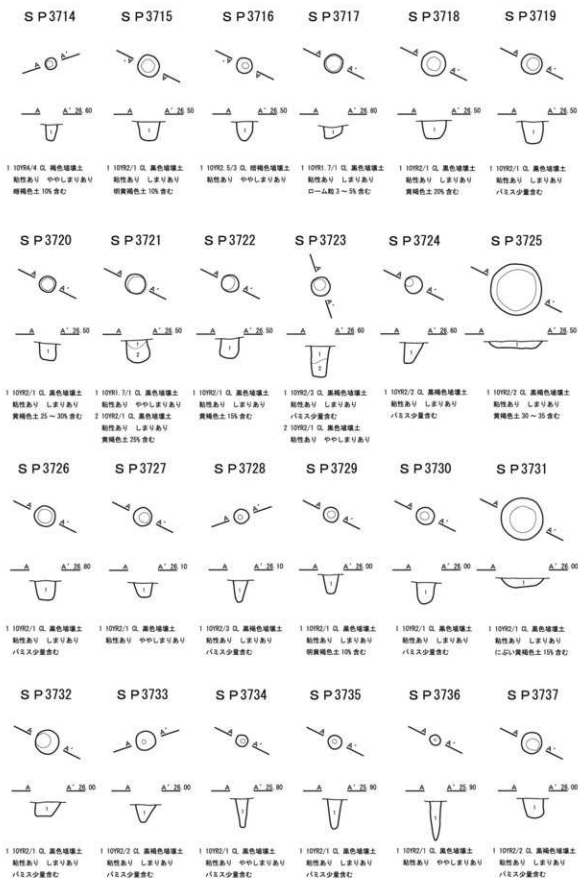


図 358 SP3714 ~ SP3737 平面図・断面図




図 359 SP3738～SP3762 平面図・断面図

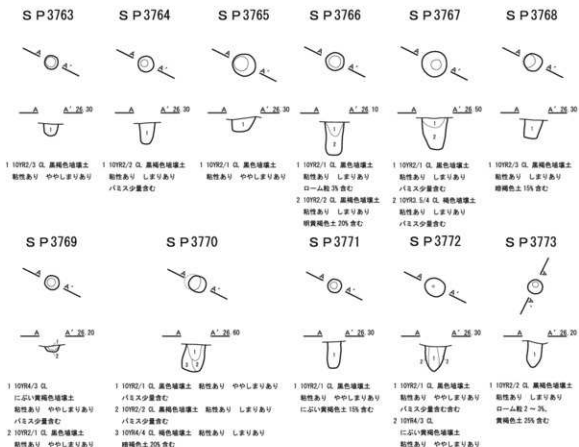


図 360 SP3763 ~ SP3774 平面図・断面図

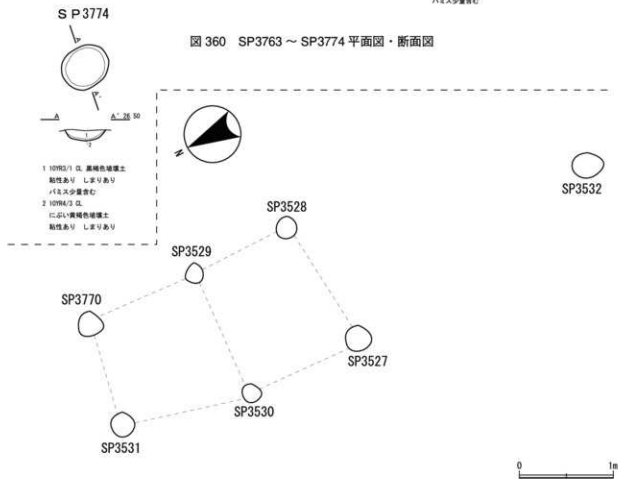


図 361 SP 配列図

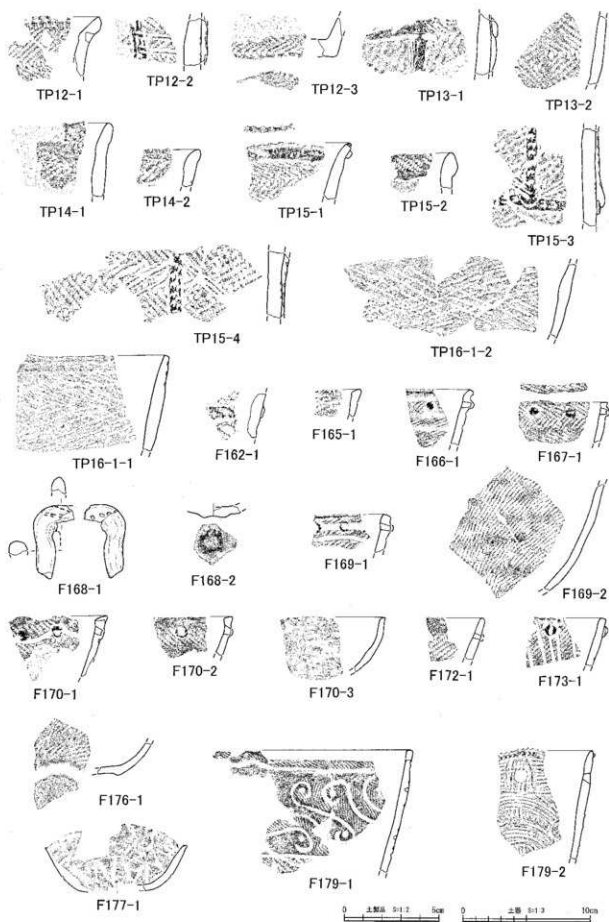


图 362 TP·F 出土遺物実測図 (1)



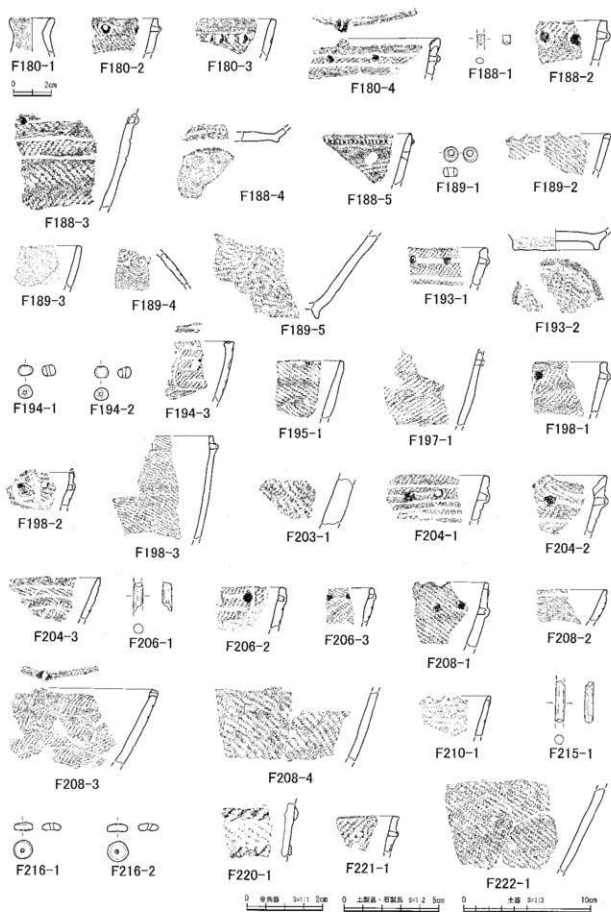


图 363 F 出土遺物実測図 (2)

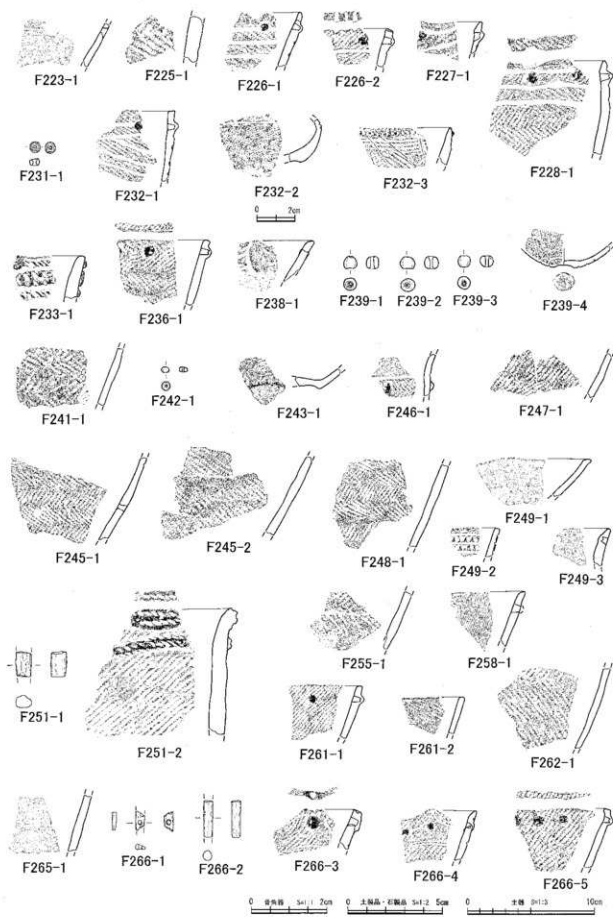


图 364 F 出土器物实测图 (3)

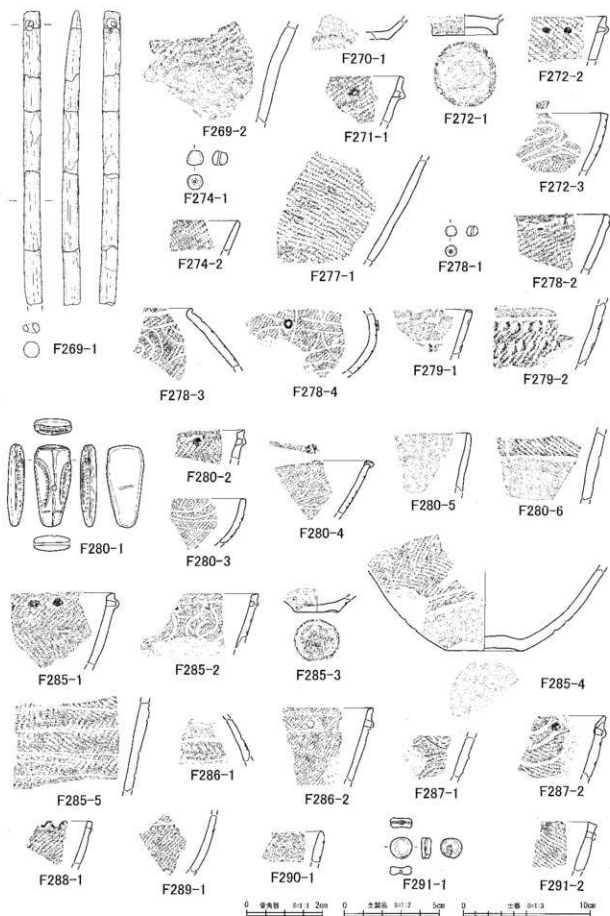


图 365 F 出土遺物実測図 (4)

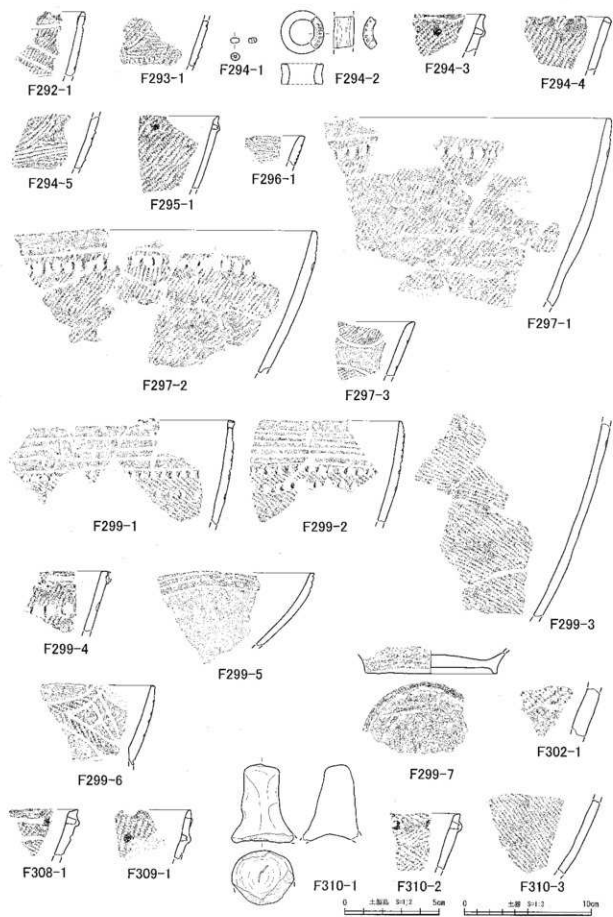


图 366 F 出土遺物実測図 (5)

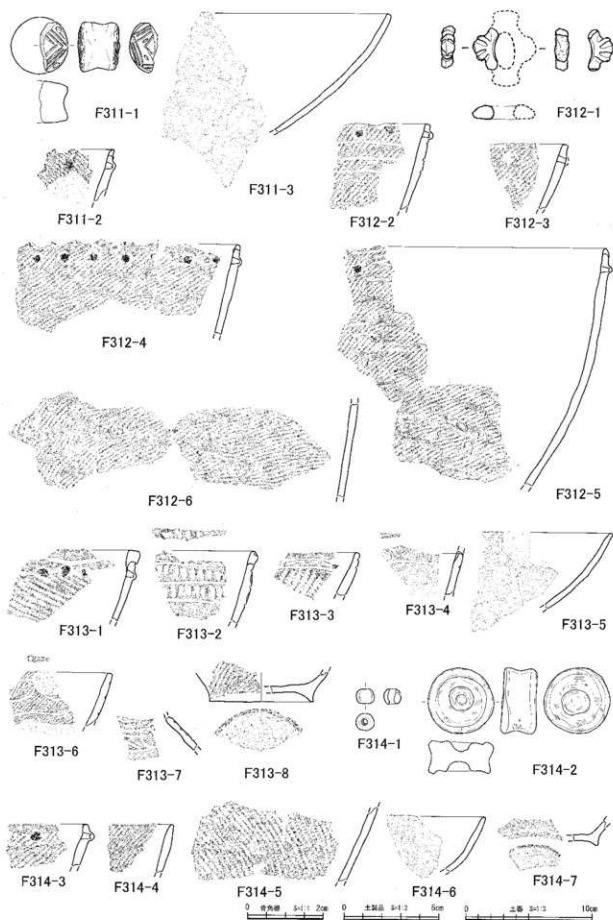


图 367 F 出土物实测图 (6)



图 368 F 出土遺物実測図 (7)

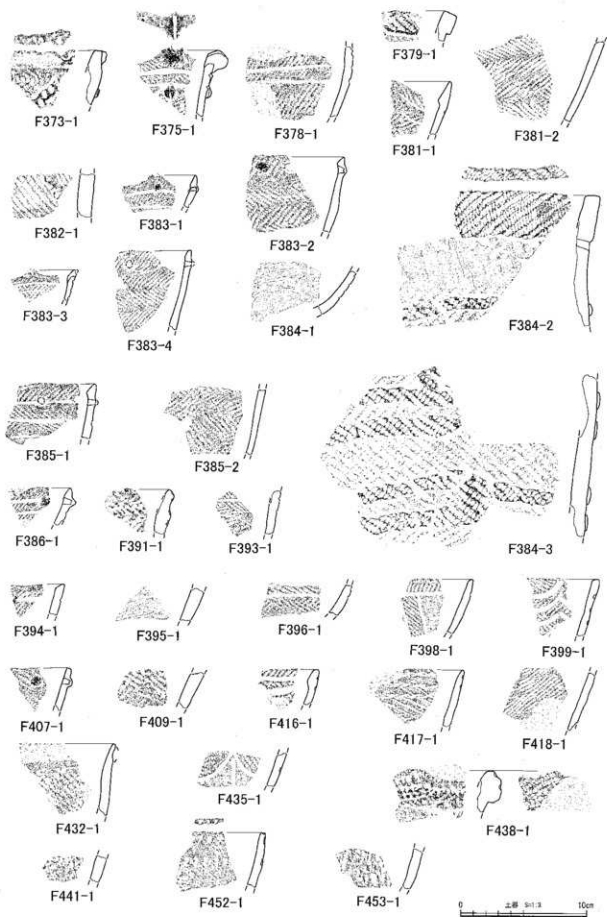


图 369 F 出土遺物実測図 (8)

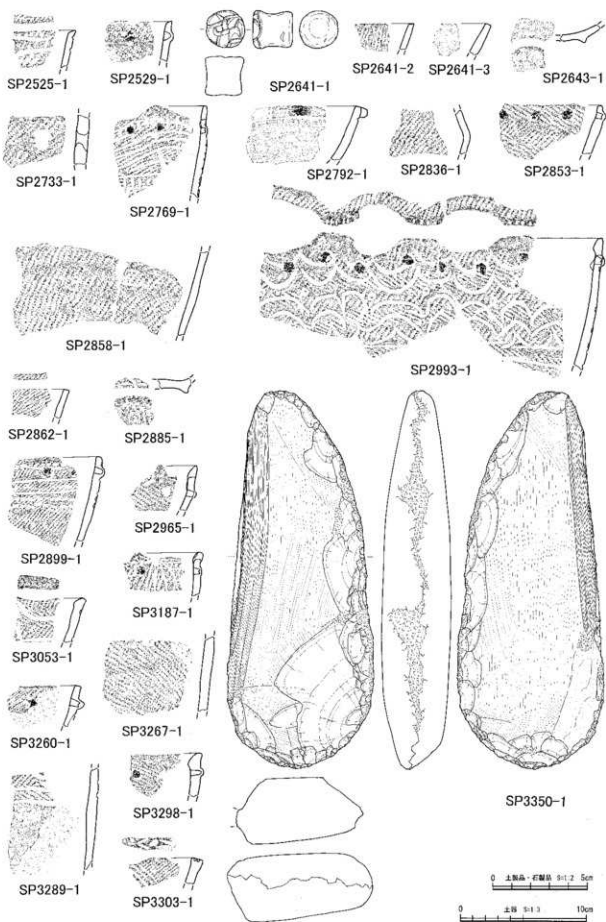


图 370 SP 出土遺物実測图 (1)



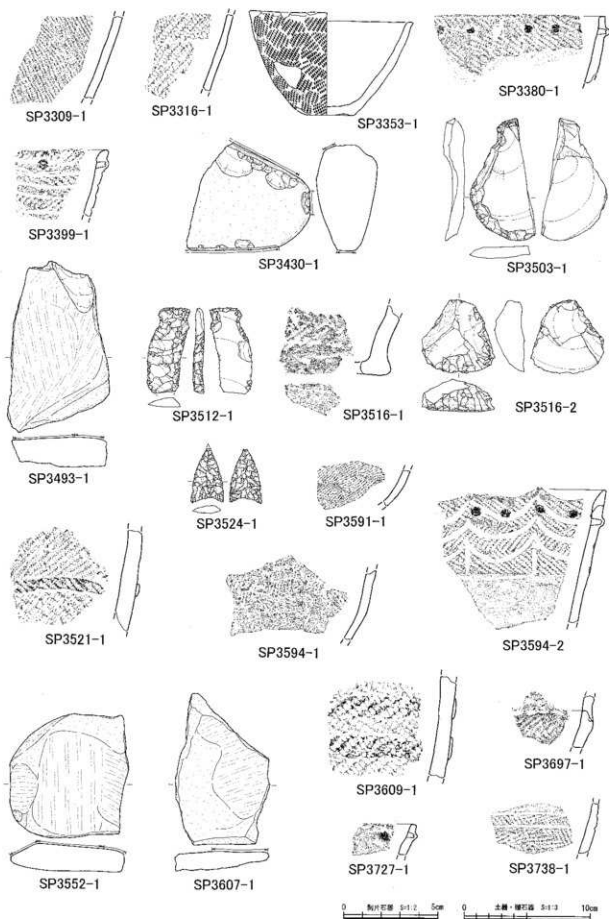


图 371 SP 出土遺物実測图 (2)

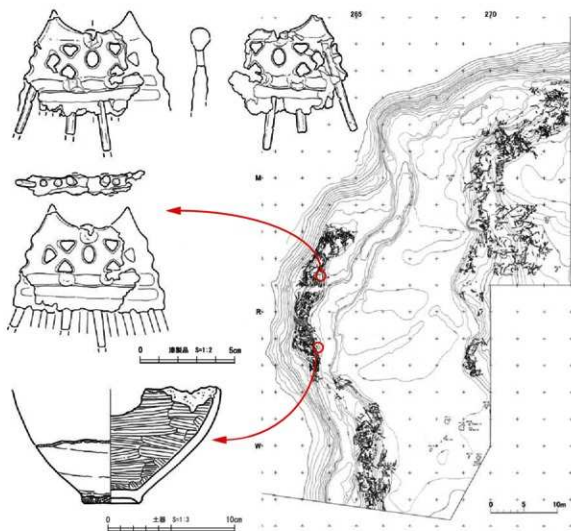
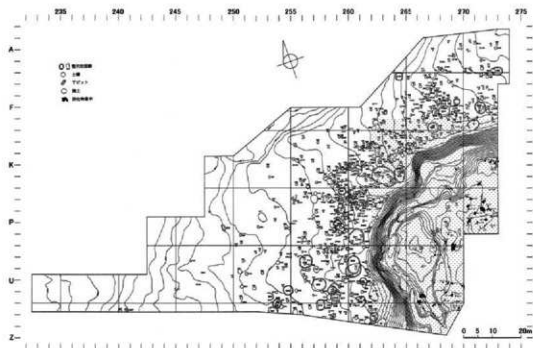


図 372 キウス 5 遺跡 A 地区出土漆塗柳出土位置図・実測図

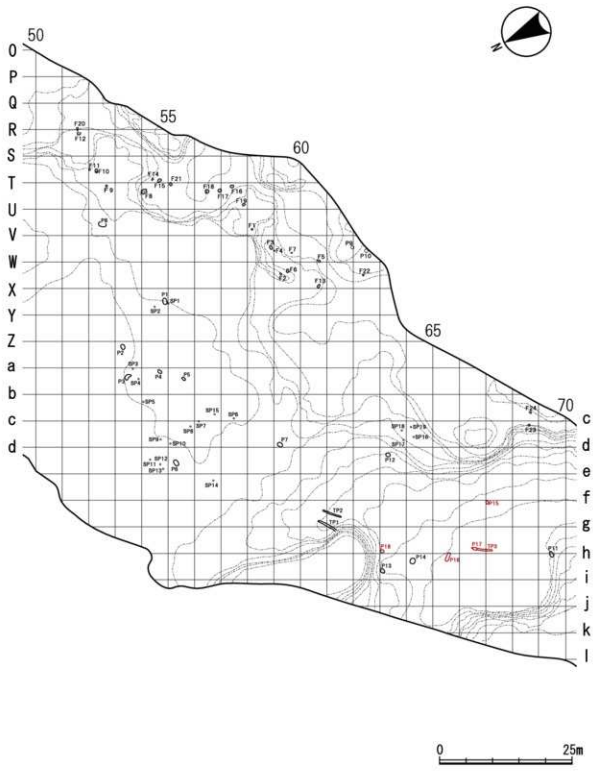


図 373 西島松 3 遺跡遺構位置図


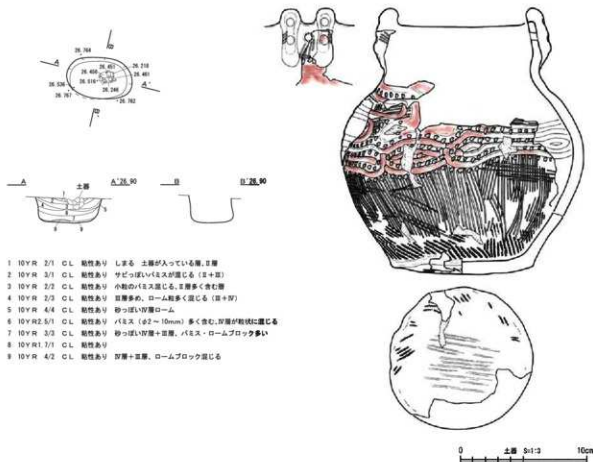


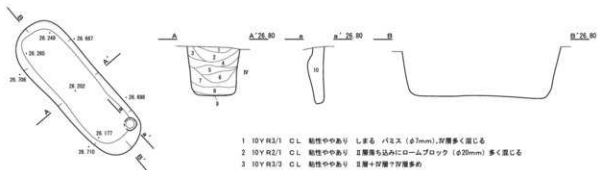
図 374 西島松 3 遺跡出土遺物分布図

遺構名	位置		時期	規模		長軸の向き	
	グリッド	全体図		長軸	短軸		深さ
P15	f-67	図373	晩期中葉	70	43	25	N-81°-W



- 1 10YR 2/1 CL 粘性あり しまる 土層が入っている層、2層
- 2 10YR 3/1 CL 粘性あり サビっぽいパリスが混じる (E+H)
- 3 10YR 2/2 CL 粘性あり 小粒のパリス混じる、2層多く含む層
- 4 10YR 2/3 CL 粘性あり 豆層多め、ローム粒多く混じる (B+D)
- 5 10YR 4/4 CL 粘性あり 砂っぽい豆層ローム
- 6 10YR2.5/1 CL 粘性あり パリス (φ2~10mm) 多く含む、豆層が粒状に混じる
- 7 10YR 3/2 CL 粘性あり 砂っぽい豆層+豆層、パリス-ロームブロック多い
- 8 10YR1.7/1 CL 粘性あり
- 9 10YR 4/2 CL 粘性あり 豆層+豆層、ロームブロック混じる

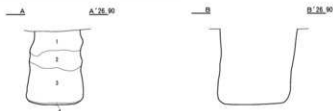
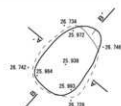
遺構名	位置		時期	規模		長軸の向き	
	グリッド	全体図		長軸	短軸		深さ
P16	h-65	図373	晩期中葉	169	60	52	N-40°-W



- 1 10YR2.7/1 CL 粘性中やあり しまる パリス (φ7mm)、豆層多く混じる
- 2 10YR2.7/1 CL 粘性中やあり 豆層ち込みにもロームブロック (φ20mm) 多く混じる
- 3 10YR2.3/1 CL 粘性中やあり 豆層+豆層+豆層多め
- 4 10YR2.2/1 CL 粘性中やあり ロームブロック (φ20~30mm) 混じる
- 5 10YR2.2/1 CL 粘性中やあり 豆層多く混じる層にもロームブロック (φ10mm) 混じる
- 6 10YR4.4/1 CL 粘性中やあり ほぼローム層、ロームブロック (φ3~40mm) 多く混じる
- 7 10YR4.3/1 CL 粘性中やあり 豆層+豆層、豆層主体、ロームブロック混じる (ほとんどない)
- 8 10YR5.4/1 CL 粘性中やあり 豆層ローム、パリス-ロームブロック混じる
- 9 10YR2.7/1 CL 粘性中やあり やししまる
- 10 10YR3.2/1 CL 粘性中やあり しまる 豆層が粒状に混じる

図 375 西島松 3 遺跡 P15・P16 平面図・断面図・出土遺物実測図

遺構名	位置		時期	規模			長軸の向き
	グリッド	全体図		長軸	短軸	深さ	
P17	g-66	図373	中期	82	49	78	N-43°-E



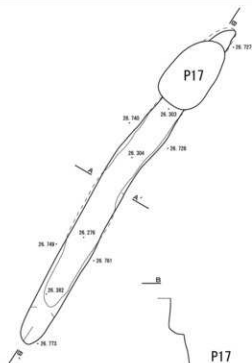
- 1 10Y R2/1 CL 粘性ややあり しまる 2層にロームブロック (φ20mm)
- 2 10Y R3/2 CL 粘性ややあり (φ30mm)、ロームブロックが多く含む
- 3 10Y R2/3 CL 粘性ややあり 厚層ロームブロックが互層に多量に入る
- 4 10Y R2/1 CL 粘性ややあり ややしまる 主体の層、2層少し混じる

遺構名	位置		時期	規模			長軸の向き
	グリッド	全体図		長軸	短軸	深さ	
P18	g-63	図373	前期	65	57	38	N-42°-E



- 1 10Y R2/3 CL 粘性ややあり しまる パイス・ロームブロック (φ5~10mm) 多く混じる、互層主体?
- 2 10Y R4/4 CL 粘性ややあり ほぼIV層ローム、粒の大きいロームブロック混じる
- 3 10Y R2/1 CL 粘性ややあり 2層に (φ7mm) ロームブロック少し混じる
- 4 10Y R3/2 CL 粘性ややあり ややしまる 互層+IV層

遺構名	位置		時期	規模			長軸の向き
	グリッド	全体図		長軸	短軸	深さ	
TP3	g-66・67	図373	中期	396	33	48	N-33°-E



- 1 10Y R2/2 CL 粘性あり 固くしまる パイス・ロームブロック混じる、2層
- 2 10Y R3/2 CL 粘性あり 2層+互層+IV層、ロームブロック・パイス混じる
- 3 10Y R2/1 CL 粘性あり 2層多い
- 4 10Y R4/4 CL 粘性あり IV層ローム
- 5 10Y R2/1 CL 粘性あり しまる 2層多い、IV層混入
- 6 10Y R2/2 CL 粘性あり 2層多い、IV層少し混じる、ほぼ2層

図376 西島松3遺跡 P17・P18・TP3 平面図・断面図

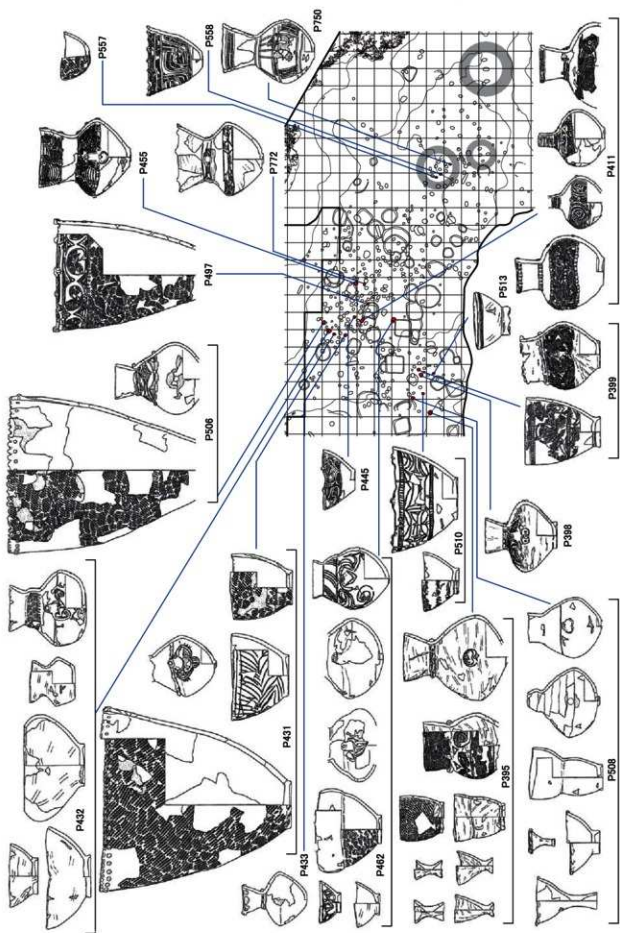


图 377 墓出土土器一覽




図 378 墓出土土器編年図



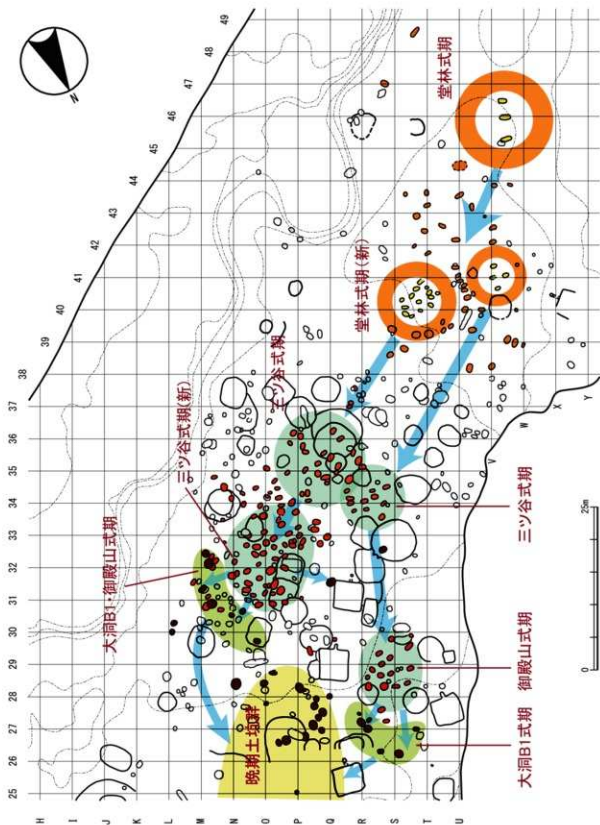


図 379 縄文時代後期後葉～晩期前葉の墓の変遷図

(財)北海道埋蔵文化財センター調査報告書 第260集

## 恵庭市 西島松5遺跡(6)

— 柏木川基幹河川改修用地内埋蔵文化財発掘調査報告書 —

[第2分冊 図版編]

発行 平成21年(2009)年3月26日  
編集 財団法人 北海道埋蔵文化財センター  
〒069-0832 江別市西野幌685番地1  
TEL. (011) 386-3231 FAX (011) 386-3238  
<http://www.hokkaidou.mmd.ntt-east.co.jp/maizou>

印刷 山藤三陽印刷株式会社

〒063-0051 札幌市西区宮の沢1条4丁目16-1  
TEL. (011) 661-7163 FAX (011) 661-7173