

恵庭市

西島松5遺跡(6)

— 柏木川基幹河川改修工事用地内埋蔵文化財発掘調査報告書 —

第2分冊 図版編

平成20年度

財団法人 北海道埋蔵文化財センター

插图目次

图 1 时期别遗構彩色图 ······ 1	图 20 P389 平面图·断面图· 遺物出土状況图 ······ 20
图 2 P337 平面图·断面图· 出土遺物実測图 ······ 2	图 21 P389 出土遺物実測图 (1) ······ 21
图 3 P338 ~ P341 平面图·断面图· 出土遺物実測图 ······ 3	图 22 P389 出土遺物実測图 (2) ······ 22
图 4 P342 ~ P345 平面图·断面图· 出土遺物実測图 ······ 4	图 23 P389 出土遺物実測图 (3) ······ 23
图 5 P346 ~ P348 平面图·断面图· 出土遺物実測图 ······ 5	图 24 P393·P394·P396·P397 平面图·断面图·出土遺物実測图 ···· 24
图 6 P349 ~ P351 平面图·断面图· 出土遺物実測图 ······ 6	图 25 P395 平面图·断面图· 遺物出土状況图 ······ 25
图 7 P352 平面图·断面图· 出土遺物実測图 ······ 7	图 26 P395 出土遺物実測图 ······ 26
图 8 P353·P354 平面图·断面图· 出土遺物実測图 ······ 8	图 27 P398 平面图·断面图· 遺物出土状況图 (1) ······ 27
图 9 P355 ~ P358 平面图·断面图· 出土遺物実測图 ······ 9	图 28 P398 遺物出土状況图 (2) ······ 28
图 10 P359 ~ P361 平面图·断面图· 出土遺物実測图 ······ 10	图 29 P398 出土遺物実測图 (1) ······ 29
图 11 P362 ~ P365 平面图·断面图· 出土遺物実測图 ······ 11	图 30 P398 出土遺物実測图 (2) ······ 30
图 12 P366 ~ P369 平面图·断面图· 出土遺物実測图 ······ 12	图 31 P399 平面图·断面图· 遺物出土状況图 (1) ······ 31
图 13 P370 ~ P373 平面图·断面图· 出土遺物実測图 ······ 13	图 32 P399 遺物出土状況图 (2) ······ 32
图 14 P374 ~ P376 平面图·断面图· 出土遺物実測图 ······ 14	图 33 P399 出土遺物実測图 (1) ······ 33
图 15 P377·P378 平面图·断面图· 出土遺物実測图 ······ 15	图 34 P399 出土遺物実測图 (2) ······ 34
图 16 P379·P380 平面图·断面图· 出土遺物実測图 ······ 16	图 35 P399 出土遺物実測图 (3) ······ 35
图 17 P381 ~ P384 平面图·断面图· 出土遺物実測图 ······ 17	图 36 P400 平面图·断面图· 遺物出土状況图·出土遺物実測图 ···· 36
图 18 P385 ~ P387 平面图·断面图· 出土遺物実測图 ······ 18	图 37 P401 平面图·断面图· 遺物出土状況图 ······ 37
图 19 P388·P390 ~ P392 平面图· 断面图·出土遺物実測图 ······ 19	图 38 P401 出土遺物実測图 ······ 38
	图 39 P402 平面图·断面图· 遺物出土状況图·出土遺物実測图 ···· 39
	图 40 P403 平面图·断面图· 遺物出土状況图·出土遺物実測图 ···· 40
	图 41 P404 平面图·断面图· 遺物出土状況图 ······ 41
	图 42 P404·P405 平面图·断面图· 出土遺物実測图 ······ 42
	图 43 P406 平面图·断面图· 遺物出土状況图 ······ 43
	图 44 P406 出土遺物実測图 (1) ······ 44

図 45	P406 出土遺物実測図 (2) ……………	45	図 68	P434 平面図・断面図・ 遺物出土状況図・出土遺物実測図 ……	68
図 46	P407 ~ P409 平面図・断面図・ 出土遺物実測図 ……………	46	図 69	P435 平面図・断面図・ 遺物出土状況図 ……………	69
図 47	P410・P413・P414 平面図・ 断面図・出土遺物実測図 ……………	47	図 70	P435・P436 平面図・断面図・ 遺物出土状況図・出土遺物実測図 ……	70
図 48	P411 平面図・断面図・ 出土遺物実測図 ……………	48	図 71	P436 出土遺物実測図 ……………	71
図 49	P411 遺物出土状況図 (1) ……………	49	図 72	P437・P438 平面図・断面図・ 出土遺物実測図 ……………	72
図 50	P411 遺物出土状況図 (2) ……………	50	図 73	P438 遺物出土状況図 ……………	73
図 51	P412 平面図・断面図・ 遺物出土状況図 (1) ……………	51	図 74	P439 平面図・断面図・ 遺物出土状況図 (1) ……………	74
図 52	P412 遺物出土状況図 (2) ……………	52	図 75	P439 遺物出土状況図 (2) ……………	75
図 53	P412 出土遺物実測図 ……………	53	図 76	P439 出土遺物実測図 ……………	76
図 54	P415・P417・P418 平面図・ 断面図・出土遺物実測図 ……………	54	図 77	P439・P440 平面図・断面図・ 出土遺物実測図 ……………	77
図 55	P416 平面図・断面図・ 出土遺物実測図 ……………	55	図 78	P441 平面図・断面図・ 遺物出土状況図 ……………	78
図 56	P419・P420 平面図・断面図・ 遺物出土状況図・出土遺物実測図 ……	56	図 79	P441 出土遺物実測図 ……………	79
図 57	P421・P422 平面図・断面図・ 出土遺物実測図 ……………	57	図 80	P442・P446 平面図・断面図・ 遺物出土状況図・出土遺物実測図 ……	80
図 58	P423 ~ P425 平面図・断面図・ 出土遺物実測図 ……………	58	図 81	P443 平面図・断面図・ 遺物出土状況図 ……………	81
図 59	P426・P427・P429 平面図・ 断面図・出土遺物実測図 ……………	59	図 82	P443 出土遺物実測図 ……………	82
図 60	P428・P430 平面図・断面図・ 出土遺物実測図 ……………	60	図 83	P444 平面図・断面図・ 遺物出土状況図 ……………	83
図 61	P431 平面図・断面図・ 遺物出土状況図 ……………	61	図 84	P444・P449 平面図・断面図・ 出土遺物実測図 ……………	84
図 62	P431 出土遺物実測図 ……………	62	図 85	P445 平面図・断面図・ 遺物出土状況図 (1) ……………	85
図 63	P432 平面図・断面図・ 遺物出土状況図 (1) ……………	63	図 86	P445 遺物出土状況図 (2)・ 出土遺物実測図 (1) ……………	86
図 64	P432 遺物出土状況図 (2)・ 出土遺物実測図 (1) ……………	64	図 87	P445 出土遺物実測図 (2) ……………	87
図 65	P432 出土遺物実測図 (2) ……………	65	図 88	P447 平面図・断面図・ 遺物出土状況図・出土遺物実測図 ……	88
図 66	P433 平面図・断面図・ 遺物出土状況図 (1) ……………	66	図 89	P448 平面図・断面図・ 遺物出土状況図 ……………	89
図 67	P433 遺物出土状況図 (2)・ 出土遺物実測図 ……………	67	図 90	P448 出土遺物実測図 ……………	90
			図 91	P450 ~ P452 平面図・断面図・ 出土遺物実測図 ……………	91

图 92	P453·P454·P456 平面图·断面图· 遺物出土狀況図·出土遺物実測図·····92	图 112	P482 平面图·断面图· 遺物出土狀況図·出土遺物実測図·····112
图 93	P455 平面图·断面图· 遺物出土狀況図·····93	图 113	P483 平面图·断面图· 遺物出土狀況図·····113
图 94	P455 出土遺物実測図·····94	图 114	P483 出土遺物実測図·····114
图 95	P457·P458 平面图·断面图· 遺物出土狀況図·出土遺物実測図·····95	图 115	P486 平面图·断面图· 遺物出土狀況図·····115
图 96	P459 平面图·断面图· 遺物出土狀況図(1)·····96	图 116	P486·P488 平面图·断面图· 出土遺物実測図·····116
图 97	P459 遺物出土狀況図(2)· 出土遺物実測図·····97	图 117	P487 平面图·断面图· 遺物出土狀況図·出土遺物実測図·····117
图 98	P460·P461 平面图·断面图· 遺物出土狀況図·出土遺物実測図·····98	图 118	P489~P491 平面图·断面图· 遺物出土狀況図·出土遺物実測図·····118
图 99	P462 平面图·断面图· 遺物出土狀況図(1)·····99	图 119	P492~P495 平面图·断面图· 出土遺物実測図·····119
图 100	P462 遺物出土狀況図(2)· 出土遺物実測図(1)·····100	图 120	P496·P498~P500 平面图· 断面图·出土遺物実測図·····120
图 101	P462 出土遺物実測図(2)·····101	图 121	P497 平面图·断面图· 遺物出土狀況図(1)·····121
图 102	P463 平面图·断面图· 遺物出土狀況図·出土遺物実測図·····102	图 122	P497 遺物出土狀況図(2)· 出土遺物実測図·····122
图 103	P464~P466 平面图·断面图· 遺物出土狀況図·出土遺物実測図·····103	图 123	P501~P503 平面图·断面图· 遺物出土狀況図·出土遺物実測図·····123
图 104	P467~P469 平面图·断面图· 出土遺物実測図·····104	图 124	P504 平面图·断面图· 遺物出土狀況図·出土遺物実測図·····124
图 105	P470~P473 平面图·断面图· 出土遺物実測図·····105	图 125	P505·P507·P512 平面图·断面图· 遺物出土狀況図·出土遺物実測図·····125
图 106	P474 平面图·断面图· 遺物出土狀況図(1)·····106	图 126	P506 平面图·断面图· 出土遺物実測図·····126
图 107	P474·P475 平面图·断面图· 遺物出土狀況図(2)· 出土遺物実測図·····107	图 127	P506 遺物出土狀況図·····127
图 108	P476 平面图·断面图· 遺物出土狀況図(1)·····108	图 128	P508 平面图·断面图· 遺物出土狀況図(1)·····128
图 109	P476 遺物出土狀況図(2)· 出土遺物実測図·····109	图 129	P508 遺物出土狀況図(2)· 出土遺物実測図(1)·····129
图 110	P477~P479·P481 平面图· 断面图·出土遺物実測図·····110	图 130	P508 遺物出土狀況図(3)·····130
图 111	P480·P484·P485 平面图·断面图· 遺物出土狀況図·出土遺物実測図·····111	图 131	P508 出土遺物実測図(2)·····131
		图 132	P508 出土遺物実測図(3)·····132
		图 133	P509 平面图·断面图· 遺物出土狀況図·出土遺物実測図·····133

图 134	P510 平面图·断面图· 遺物出土狀況图 ······ 134	图 156	P535·P536·P538·P539 平面图· 断面图·出土遺物実測图 ······ 156
图 135	P510 出土遺物実測图 ······ 135	图 157	P537 平面图·断面图· 遺物出土狀況图 ······ 157
图 136	P511 平面图·断面图· 遺物出土狀況图 (1)· 出土遺物実測图 (1) ······ 136	图 158	P537 出土遺物実測图 ······ 158
图 137	P511 遺物出土狀況图 (2) ······ 137	图 159	P540 平面图·断面图· 遺物出土狀況图·出土遺物実測图 ···· 159
图 138	P511 出土遺物実測图 (2) ······ 138	图 160	P541 ~ P544 平面图·断面图· 出土遺物実測图 ······ 160
图 139	P513 平面图·断面图· 遺物出土狀況图· 出土遺物実測图 (1) ······ 139	图 161	P545 ~ P548 平面图·断面图· 出土遺物実測图 ······ 161
图 140	P513 出土遺物実測图 (2) ······ 140	图 162	P549 ~ P552 平面图·断面图· 遺物出土狀況图·出土遺物実測图 ···· 162
图 141	P514 平面图·断面图· 遺物出土狀況图·出土遺物実測图 ···· 141	图 163	P553 平面图·断面图· 遺物出土狀況图 ······ 163
图 142	P515 平面图·断面图· 遺物出土狀況图 (1)· 出土遺物実測图 (1) ······ 142	图 164	P553 出土遺物実測图 ······ 164
图 143	P515 遺物出土狀況图 (2)· 出土遺物実測图 (2) ······ 143	图 165	P554 平面图·断面图· 遺物出土狀況图 ······ 165
图 144	P516 平面图·断面图· 遺物出土狀況图·出土遺物実測图 ···· 144	图 166	P554 出土遺物実測图 ······ 166
图 145	P517·P522 平面图·断面图· 遺物出土狀況图·出土遺物実測图 ···· 145	图 167	P555 ~ P557 平面图·断面图· 遺物出土狀況图·出土遺物実測图 ···· 167
图 146	P518 平面图·断面图· 遺物出土狀況图·出土遺物実測图 ···· 146	图 168	P558·P559 平面图·断面图· 遺物出土狀況图·出土遺物実測图 ···· 168
图 147	P519 平面图·断面图· 遺物出土狀況图 (1) ······ 147	图 169	P560 ~ P562 平面图·断面图 ······ 169
图 148	P519 遺物出土狀況图 (2) ······ 148	图 170	P563·P564·P566·P567 平面图· 断面图·遺物出土狀況图 ······ 170
图 149	P519 出土遺物実測图 ······ 149	图 171	P565 平面图·断面图· 遺物出土狀況图·出土遺物実測图 ···· 171
图 150	P520·P521 平面图·断面图· 出土遺物実測图 ······ 150	图 172	P568·P569·P571·P572 平面图· 断面图·出土遺物実測图 ······ 172
图 151	P523 ~ P525·P527 平面图· 断面图·出土遺物実測图 ······ 151	图 173	P570 平面图·断面图· 遺物出土狀況图·出土遺物実測图 ···· 173
图 152	P526 平面图·断面图· 出土遺物実測图 ······ 152	图 174	P573 ~ P576 平面图·断面图· 出土遺物実測图 ······ 174
图 153	P526 遺物出土狀況图 ······ 153	图 175	P577 ~ P580 平面图·断面图 ······ 175
图 154	P528 ~ P530 平面图·断面图· 出土遺物実測图 ······ 154	图 176	P581 ~ P584 平面图·断面图· 出土遺物実測图 ······ 176
图 155	P531 ~ P534 平面图·断面图· 出土遺物実測图 ······ 155	图 177	P585 ~ P588 平面图·断面图 ······ 177
		图 178	P589 ~ P591 平面图·断面图· 遺物出土狀況图·出土遺物実測图 ···· 178

图 179	P592 ~ P594 平面图、断面图、 遺物出土狀況図、出土遺物実測図……179	图 199	P649 ~ P652 平面图、断面图、 出土遺物実測図……………199
图 180	P595 ~ P598 平面图、断面图、 遺物出土狀況図、出土遺物実測図……180	图 200	P653 ~ P655 平面图、断面图、 出土遺物実測図……………200
图 181	P599 ~ P601 平面图、断面图、 出土遺物実測図……………181	图 201	P656 ~ P659 平面图、断面图、 出土遺物実測図……………201
图 182	P602 ~ P605 平面图、断面图、 出土遺物実測図……………182	图 202	P660 ~ P663 平面图、断面图、 出土遺物実測図……………202
图 183	P606 ~ P608 平面图、断面图、 出土遺物実測図……………183	图 203	P664、P667、P669、P670 平面图、 断面图、出土遺物実測図……………203
图 184	P609 平面图、断面图、 遺物出土狀況図、出土遺物実測図……184	图 204	P665 平面图、断面图、 遺物出土狀況図、出土遺物実測図……204
图 185	P610 ~ P612 平面图、断面图、 出土遺物実測図……………185	图 205	P666 平面图、断面图、 出土遺物実測図……………205
图 186	P613 ~ P615 平面图、断面图、 出土遺物実測図……………186	图 206	P666 遺物出土狀況図……………206
图 187	P616 ~ P618 平面图、断面图、 出土遺物実測図……………187	图 207	P668 平面图、断面图、 遺物出土狀況図、出土遺物実測図……207
图 188	P619 ~ P622 平面图、断面图、 出土遺物実測図……………188	图 208	P671 ~ P675 平面图、断面图、 出土遺物実測図……………208
图 189	P623 ~ P626 平面图、断面图、 出土遺物実測図……………189	图 209	P676、P678、P679 平面图、 断面图、出土遺物実測図……………209
图 190	P627 ~ P631 平面图、断面图、 出土遺物実測図……………190	图 210	P680 ~ P682 平面图、断面图、 出土遺物実測図……………210
图 191	P632 平面图、断面图、 出土遺物実測図……………191	图 211	P683 ~ P685 平面图、断面图、 出土遺物実測図……………211
图 192	P633、P634、P636 平面图、 断面图、出土遺物実測図……………192	图 212	P687 ~ P689 平面图、断面图、 出土遺物実測図……………212
图 193	P635 平面图、断面图、 出土遺物実測図……………193	图 213	P690 平面图、断面图、 遺物出土狀況図、出土遺物実測図……213
图 194	P637 ~ P639、P641 平面图、 断面图、出土遺物実測図……………194	图 214	P691、P693、P694 平面图、 断面图、出土遺物実測図……………214
图 195	P640 平面图、断面图、 遺物出土狀況図、 出土遺物実測図(1)……………195	图 215	P692 平面图、断面图、 遺物出土狀況図……………215
图 196	P640 出土遺物実測図(2)……………196	图 216	P692 出土遺物実測図……………216
图 197	P642 ~ P645 平面图、断面图、 出土遺物実測図……………197	图 217	P695、P696、P698 平面图、 断面图、出土遺物実測図……………217
图 198	P646 ~ P648 平面图、断面图、 出土遺物実測図……………198	图 218	P697 平面图、断面图、 遺物出土狀況図、出土遺物実測図……218
		图 219	P699 ~ P702 平面图、断面图、 出土遺物実測図……………219

图 220	P703 ~ P706 平面图、断面图 ····· 220	图 242	P772、P773 平面图、断面图、 出土遗物实测图 ····· 242
图 221	P707、P708、P710 平面图、 断面图、出土遗物实测图 ····· 221	图 243	P774 ~ P776 平面图、断面图、 遗物出土状况图、出土遗物实测图 ···· 243
图 222	P709 平面图、断面图、 遗物出土状况图、出土遗物实测图 ···· 222	图 244	P777、P778 平面图、断面图、 遗物出土状况图、出土遗物实测图 ···· 244
图 223	P711、P712、P716 平面图、断面图、 遗物出土状况图、出土遗物实测图 ···· 223	图 245	P779、P780、P782 平面图、 断面图、出土遗物实测图 ····· 245
图 224	P713、P714 平面图、断面图、 遗物出土状况图、出土遗物实测图 ···· 224	图 246	P781 平面图、断面图、 遗物出土状况图、出土遗物实测图 ···· 246
图 225	P715 平面图、断面图、 出土遗物实测图 ····· 225	图 247	P781、P783、P784 平面图、断面图、 出土遗物实测图 ····· 247
图 226	P717 ~ P720 平面图、断面图、 出土遗物实测图 ····· 226	图 248	P785、P786、P788、P789 平面图、 断面图、出土遗物实测图 ····· 248
图 227	P721 ~ P724 平面图、断面图、 出土遗物实测图 ····· 227	图 249	P787 平面图、断面图、 遗物出土状况图、出土遗物实测图 ···· 249
图 228	P725、P726、P728、P729 平面图、 断面图、出土遗物实测图 ····· 228	图 250	P790 ~ P792、P794 平面图、 断面图、出土遗物实测图 ····· 250
图 229	P730、P731、P733、P734 平面图、 断面图、出土遗物实测图 ····· 229	图 251	P793、P795 平面图、断面图、 遗物出土状况图、出土遗物实测图 ···· 251
图 230	P735 ~ P737、P739 平面图、 断面图、出土遗物实测图 ····· 230	图 252	P796 ~ P799 平面图、断面图、 遗物出土状况图、出土遗物实测图 ···· 252
图 231	P738、P740 平面图、断面图、 遗物出土状况图、出土遗物实测图 ···· 231	图 253	P800 ~ P802 平面图、断面图、 遗物出土状况图、出土遗物实测图 ···· 253
图 232	P741 ~ P743 平面图、断面图、 遗物出土状况图、出土遗物实测图 ···· 232	图 254	P803 ~ P805、P807 平面图、 断面图、出土遗物实测图 ····· 254
图 233	P744 ~ P747 平面图、断面图 ····· 233	图 255	P806 平面图、断面图、 遗物出土状况图、出土遗物实测图 ···· 255
图 234	P748、P749、P751 平面图、 断面图、出土遗物实测图 ····· 234	图 256	P808 ~ P810 平面图、断面图、 遗物出土状况图、出土遗物实测图 ···· 256
图 235	P750 平面图、断面图、 遗物出土状况图、出土遗物实测图 ···· 235	图 257	P811 ~ P814 平面图、断面图、 出土遗物实测图 ····· 257
图 236	P752 ~ P754 平面图、断面图、 遗物出土状况图、出土遗物实测图 ···· 236	图 258	P815、P816 平面图、断面图、 遗物出土状况图、出土遗物实测图 ···· 258
图 237	P755 ~ P758 平面图、断面图 ····· 237	图 259	P817 ~ P820 平面图、断面图、 出土遗物实测图 ····· 259
图 238	P759、P761 平面图、断面图、 遗物出土状况图、出土遗物实测图 ···· 238	图 260	P821 ~ P824 平面图、断面图、 出土遗物实测图 ····· 260
图 239	P760、P762、P763 平面图、 断面图、出土遗物实测图 ····· 239	图 261	P825 ~ P828 平面图、断面图、 出土遗物实测图 ····· 261
图 240	P764 ~ P767 平面图、断面图 ····· 240		
图 241	P768 ~ P771 平面图、断面图、 出土遗物实测图 ····· 241		

図 262	P829 ~ P832 平面図・断面図	262	図 300	F418 ~ F427 平面図・断面図	300
図 263	P833 ~ P835 平面図・断面図・ 遺物出土状況図・出土遺物実測図	263	図 301	F428 ~ F438 平面図・断面図	301
図 264	1・2号周堤墓想定図	264	図 302	F439 ~ F448 平面図・断面図	302
図 265	1・2号周堤墓出土遺物	265	図 303	F449 ~ F459 平面図・断面図	303
図 266	3号周堤墓想定図・出土遺物	266	図 304	集石 1 平面図・断面図・ 出土遺物実測図	304
図 267	西島松 5 遺跡 T ビット位置図	267	図 305	集石 2 平面図・断面図	305
図 268	TP11 平面図・断面図	268	図 306	集石 3 平面図・断面図	306
図 269	TP12 平面図・断面図	269	図 307	集石 4 平面図・断面図	307
図 270	TP13 平面図・断面図	270	図 308	集石 5 平面図・断面図	308
図 271	TP14 平面図・断面図	271	図 309	小ビット位置図	310
図 272	TP15 平面図・断面図	272	図 310	SP2513 ~ SP2536 平面図・断面図	311
図 273	TP16 平面図・断面図	273	図 311	SP2537 ~ SP2562 平面図・断面図	312
図 274	焼土・集石位置図	274	図 312	SP2563 ~ SP2586 平面図・断面図	313
図 275	F160 ~ F169 平面図・断面図	275	図 313	SP2587 ~ SP2610 平面図・断面図	314
図 276	F170 ~ F179 平面図・断面図	276	図 314	SP2611 ~ SP2635 平面図・断面図	315
図 277	F180 ~ F189 平面図・断面図	277	図 315	SP2636 ~ SP2662 平面図・断面図	316
図 278	F190 ~ F199 平面図・断面図	278	図 316	SP2663 ~ SP2687 平面図・断面図	317
図 279	F200 ~ F209 平面図・断面図	279	図 317	SP2688 ~ SP2711 平面図・断面図	318
図 280	F210 ~ F219 平面図・断面図	280	図 318	SP2712 ~ SP2735 平面図・断面図	319
図 281	F220 ~ F229 平面図・断面図	281	図 319	SP2736 ~ SP2760 平面図・断面図	320
図 282	F230 ~ F239 平面図・断面図	282	図 320	SP2761 ~ SP2785 平面図・断面図	321
図 283	F240 ~ F249 平面図・断面図	283	図 321	SP2786 ~ SP2809 平面図・断面図	322
図 284	F250 ~ F259 平面図・断面図	284	図 322	SP2810 ~ SP2834 平面図・断面図	323
図 285	F260 ~ F269 平面図・断面図	285	図 323	SP2835 ~ SP2860 平面図・断面図	324
図 286	F270 ~ F279 平面図・断面図	286	図 324	SP2861 ~ SP2886 平面図・断面図	325
図 287	F280 ~ F289 平面図・断面図	287	図 325	SP2887 ~ SP2912 平面図・断面図	326
図 288	F290 ~ F299 平面図・断面図	288	図 326	SP2913 ~ SP2939 平面図・断面図	327
図 289	F300 ~ F309 平面図・断面図	289	図 327	SP2940 ~ SP2964 平面図・断面図	328
図 290	F310 ~ F318・F320 平面図・ 断面図	290	図 328	SP2965 ~ SP2990・SP2992 ~ SP2996 平面図・断面図	329
図 291	F321 ~ F330 平面図・断面図	291	図 329	SP2997 ~ SP3025 平面図・断面図	330
図 292	F331 ~ F340 平面図・断面図	292	図 330	SP3026 ~ SP3050 平面図・断面図	331
図 293	F341 ~ F352 平面図・断面図	293	図 331	SP3051 ~ SP3078 平面図・断面図	332
図 294	F353 ~ F363 平面図・断面図	294	図 332	SP3079 ~ SP3104 平面図・断面図	333
図 295	F364 ~ F374 平面図・断面図	295	図 333	SP3105 ~ SP3129 平面図・断面図	334
図 296	F375 ~ F383 平面図・断面図	296	図 334	SP3130 ~ SP3154 平面図・断面図	335
図 297	F384 ~ F394 平面図・断面図	297	図 335	SP3155 ~ SP3180 平面図・断面図	336
図 298	F395 ~ F405 平面図・断面図	298	図 336	SP3181 ~ SP3205 平面図・断面図	337
図 299	F406 ~ F417 平面図・断面図	299	図 337	SP3206 ~ SP3232 平面図・断面図	338

図 338	SP3233 ~ SP3243・SP3245 ~ SP3257 平面図・断面図…………… 339	図 359	SP3738 ~ SP3762 平面図・断面図…………… 360
図 339	SP3258 ~ SP3284 平面図・断面図…………… 340	図 360	SP3763 ~ SP3774 平面図・断面図…………… 361
図 340	SP3285 ~ SP3309 平面図・断面図…………… 341	図 361	SP 配列図…………… 361
図 341	SP3310 ~ SP3334 平面図・断面図…………… 342	図 362	TP・F 出土遺物実測図 (1)…………… 362
図 342	SP3335 ~ SP3358 平面図・断面図…………… 343	図 363	F 出土遺物実測図 (2)…………… 363
図 343	SP3359 ~ SP3371・SP3373 ~ SP3384 平面図・断面図…………… 344	図 364	F 出土遺物実測図 (3)…………… 364
図 344	SP3385 ~ SP3409 平面図・断面図…………… 345	図 365	F 出土遺物実測図 (4)…………… 365
図 345	SP3410 ~ SP3435 平面図・断面図…………… 346	図 366	F 出土遺物実測図 (5)…………… 366
図 346	SP3436 ~ SP3439・SP3441 ~ SP3459 平面図・断面図…………… 347	図 367	F 出土遺物実測図 (6)…………… 367
図 347	SP3460 ~ SP3464・SP3466 ~ SP3482 平面図・断面図…………… 348	図 368	F 出土遺物実測図 (7)…………… 368
図 348	SP3483 ~ SP3505 平面図・断面図…………… 349	図 369	F 出土遺物実測図 (8)…………… 369
図 349	SP3506 ~ SP3527 平面図・断面図…………… 350	図 370	SP 出土遺物実測図 (1)…………… 370
図 350	SP3528 ~ SP3551 平面図・断面図…………… 351	図 371	SP 出土遺物実測図 (2)…………… 371
図 351	SP3552 ~ SP3573 平面図・断面図…………… 352	図 372	キウス 5 遺跡 A 地区出土漆塗櫛 出土位置図・実測図…………… 372
図 352	SP3574 ~ SP3597 平面図・断面図…………… 353	図 373	西島松 3 遺跡遺構位置図…………… 373
図 353	SP3598 ~ SP3621 平面図・断面図…………… 354	図 374	西島松 3 遺跡出土遺物分布図…………… 374
図 354	SP3622 ~ SP3642 平面図・断面図…………… 355	図 375	西島松 3 遺跡 P15・P16 平面図・ 断面図・出土遺物実測図…………… 375
図 355	SP3643 ~ SP3666 平面図・断面図…………… 356	図 376	西島松 3 遺跡 P17・P18・TP3 平面図・断面図…………… 376
図 356	SP3667 ~ SP3689 平面図・断面図…………… 357	図 377	墓出土土器一覽…………… 377
図 357	SP3690 ~ SP3713 平面図・断面図…………… 358	図 378	墓出土土器編年図…………… 378
図 358	SP3714 ~ SP3737 平面図・断面図…………… 359	図 379	縄文時代後期後葉～晩期前葉の 墓の変遷図…………… 379

表 目 次

表 1	集石 1 出土遺物一覽…………… 304
表 2	集石 2 出土遺物一覽…………… 305
表 3	集石 3 出土遺物一覽…………… 307
表 4	集石 4 出土遺物一覽…………… 307
表 5	集石 5 出土遺物一覽…………… 309

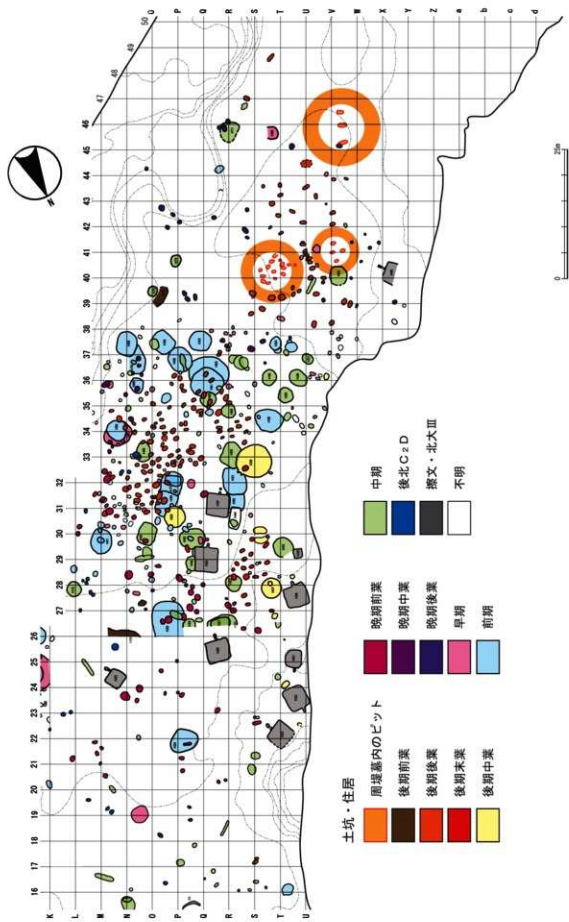


図1 時期別遺構彩色図

遺構名	位置		時期	規模			長軸の向き	頭位
	グリッド	全体図		長軸	短軸	深さ		
P337	T-15・16	B	前期	218	180	13	N-33°-E	—

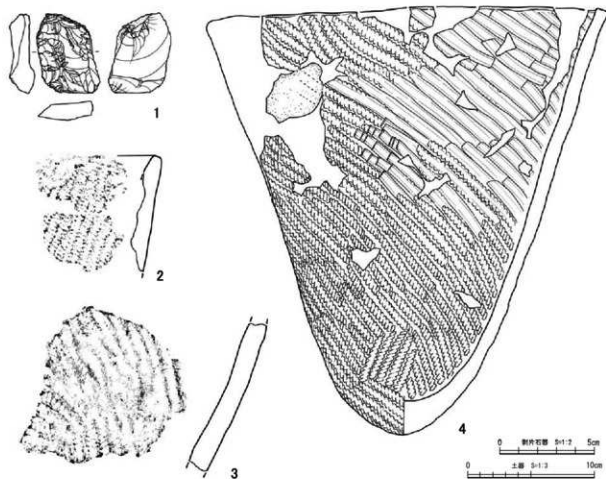
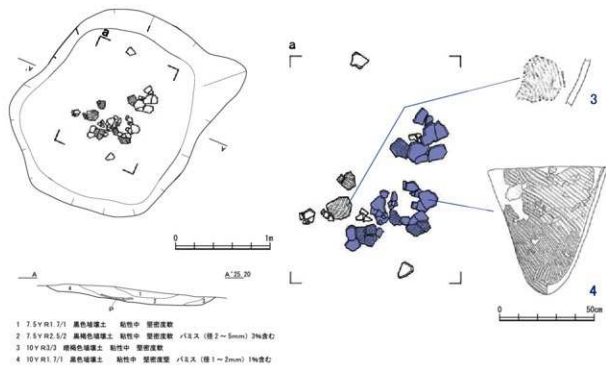
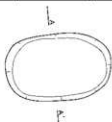


図2 P337 平面図・断面図・出土遺物実測図

遺構名	位置		時期	規模			長軸の向き	頭位
	グリッド	全体図		長軸	短軸	深さ		
P338	R・S-17	B	後期後葉	113	72	11	N-87°-E	—



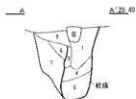
1 10Y R1.7/1 黒色埴土 粘性中 堅硬微軟

遺構名	位置		時期	規模			長軸の向き	頭位
	グリッド	全体図		長軸	短軸	深さ		
P339	R・S-17	B	後期後葉	92 (57)	8	8	N-73°-W	—



1 10Y R1.7/1 黒色埴土 粘性中 堅硬微軟

遺構名	位置		時期	規模			長軸の向き	頭位
	グリッド	全体図		長軸	短軸	深さ		
P340	R-16	B	中期	80	56	74	N-48°-W	—

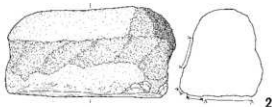


- 1 10Y R2/1 黒色埴土 粘性中 堅硬微軟 ローム状 (径 5mm) 2%含む
 2 10Y R2/2 黒褐色埴土 粘性中 堅硬微軟 バリス (径 1-3mm) 2%含む
 3 10Y R2/4 暗褐色砂埴土 粘性弱 堅硬微軟 バリス (径 5-10mm) 2%含む
 4 10Y R3/2 黒褐色埴土 粘性弱 堅硬微軟
 5 10Y R4/2 灰黒褐色埴土 粘性弱 堅硬微軟
 6 10Y R4/2 灰黒褐色砂埴土 粘性中 堅硬微軟 ローム状 (径 3mm) 2%含む
 7 10Y R4/3 暗褐色埴土 粘性弱 堅硬微軟 ローム状 (径 5-10mm) 2%含む

遺構名	位置		時期	規模			長軸の向き	頭位
	グリッド	全体図		長軸	短軸	深さ		
P341	R・S-16	B	中期	116	80	78	N-60.5°-W	—



- 1 10Y R2/1 黒色埴土 粘性中 堅硬微軟 ローム状 (径 1-2mm) 1%含む
 2 10Y R2/2 黒褐色埴土 粘性中 堅硬微軟
 3 10Y R2/3 暗褐色埴土 粘性中 堅硬微軟
 4 10Y R2/2 黒褐色埴土 粘性中 堅硬微軟 バリス (径 1-2mm) 2%含む
 5 10Y R2.5/2 暗褐色〜たがい黄褐色埴土 粘性弱 堅硬微軟 バリス (径 1-3mm) 5%含む
 6 10Y R2/1 黒色埴土 粘性弱 堅硬微軟
 7 10Y R2/3 暗褐色埴土 粘性弱 堅硬微軟 バリス (径 2-3mm) 5%含む



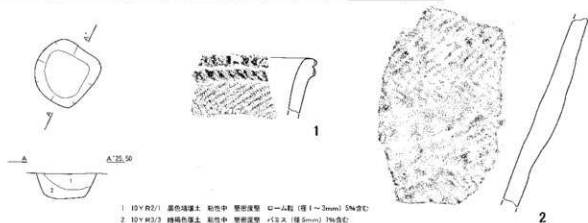
0 10cm
 本誌・録影部 S4/3

図3 P338～P341 平面図・断面図・出土遺物実測図

遺構名	位置		時期	規模			長軸の向き	頭位
	グリッド	全体図		長軸	短軸	深さ		
P342	S-16	B	前期	47	43	65	N-58°-E	—



遺構名	位置		時期	規模			長軸の向き	頭位
	グリッド	全体図		長軸	短軸	深さ		
P343	Q-16	B	中期	64	62	26	N-28°-E	—



遺構名	位置		時期	規模			長軸の向き	頭位
	グリッド	全体図		長軸	短軸	深さ		
P344	Q-16	B	後期後葉	54	50	32	N-28.5°-E	—



遺構名	位置		時期	規模			長軸の向き	頭位
	グリッド	全体図		長軸	短軸	深さ		
P345	Q-16	B	中期	108	73	17	N-76°-E	—

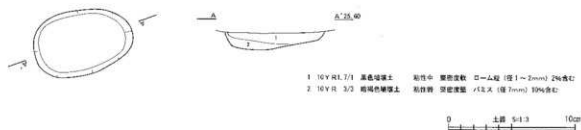
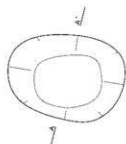


図4 P342~P345 平面図・断面図・出土遺物実測図

遺構名	位置		時期	規模			長軸の向き	頭位
	グリッド	全体図		長軸	短軸	深さ		
P346	P-17	B	中期	125	90	60	N-81.5°-W	—

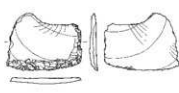


- 1 10Y R1.7/1 黒色焼土 黏性中 堅硬度弱 ローム層 (厚1mm) 7%含む
- 2 10Y R2/2 赤褐色焼土 黏性弱 堅硬度弱 1/2ス (厚2-3mm) 7%含む
- 3 10Y R2/1 黒色焼土 黏性弱 堅硬度弱 1/2ス (厚2mm) 7%含む
- 4 10Y R4/2 濃い黄褐色焼土 黏性弱 堅硬度弱 1/2ス (厚2-3mm) 89%含む

遺構名	位置		時期	規模			長軸の向き	頭位
	グリッド	全体図		長軸	短軸	深さ		
P347	P-18	B	晩期中葉	76	62	34	N-85°-W	—



- 1 10Y R2/1 赤色焼土 黏性弱 堅硬度弱 1/2ス (厚2-3mm) 7%含む
- 2 10Y R1.7/1 黒色焼土 黏性中 堅硬度弱



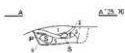
1

2

3

4

遺構名	位置		時期	規模			長軸の向き	頭位
	グリッド	全体図		長軸	短軸	深さ		
P348	O-16	A	後北C2D	(65)	(63)	19	N-78°-E	—



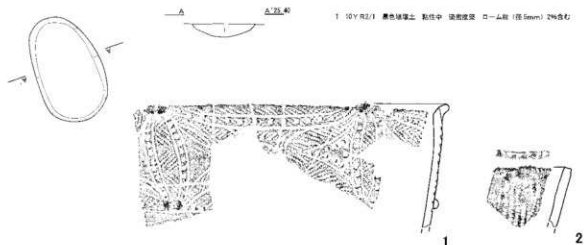
- 1 5Y R4/6 赤褐色焼土 黏性弱 堅硬度弱
- 2 7.5Y R2/2 赤褐色焼土 黏性弱 堅硬度弱 骨のとろわれらるる白磁片子 (厚1mm以下) 濃入
- 3 7.5Y R2/2 赤褐色焼土 黏性弱 堅硬度弱 ローム層 (厚5mm) 3%, 1/2ス (厚5mm) 2%含む
- 4 5Y R4/4 濃い赤褐色焼土 黏性弱 堅硬度弱 骨磁子 (厚1mm以下) 10%
- 5 7.5Y R4/6 赤褐色焼土 30%濃入、6層と境なし
- 6 7.5Y R1.7/1 黒色焼土 黏性弱 堅硬度弱 ロームブロック (厚5-13mm) 5%
- 7 5Y R4/4 濃い赤褐色焼土 黏性弱 堅硬度弱 骨磁子 (厚1mm以下) 10%
- 7.5Y R1.7/1 の黒色土30%濃入、4層と境なし

1



図5 P346～P348 平面図・断面図・出土遺物実測図

遺構名	位置		時期	規模			長軸の向き	頭位
	グリッド	全体図		長軸	短軸	深さ		
P349	O-18	A	晩期中葉	118	89	14	N-23°-W	—



遺構名	位置		時期	規模			長軸の向き	頭位
	グリッド	全体図		長軸	短軸	深さ		
P350	R-16	B	後期後葉	52	51	11	N-67°-E	—



遺構名	位置		時期	規模			長軸の向き	頭位
	グリッド	全体図		長軸	短軸	深さ		
P351	O・P-17	A・B	中期	154	150	12	N-22°-W	—

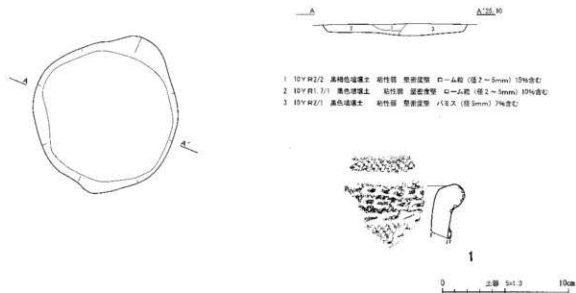


図6 P349～P351 平面図・断面図・出土遺物実測図

遺構名	位置		時期	規模			長軸の向き	頭位
	グリッド	全体図		長軸	短軸	深さ		
P352	M-19	C	後北C ₂ D	88	73	24	N-80°-E	—

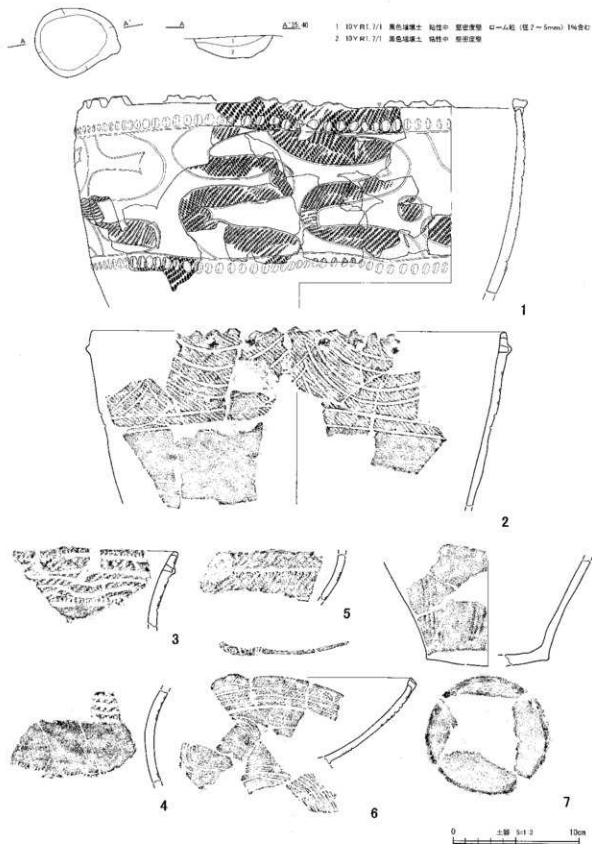
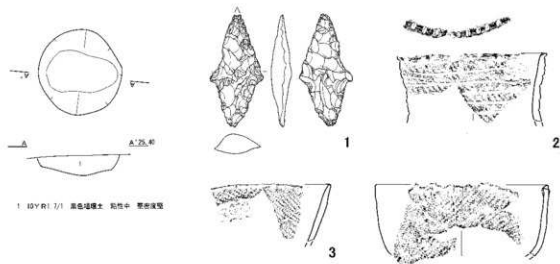


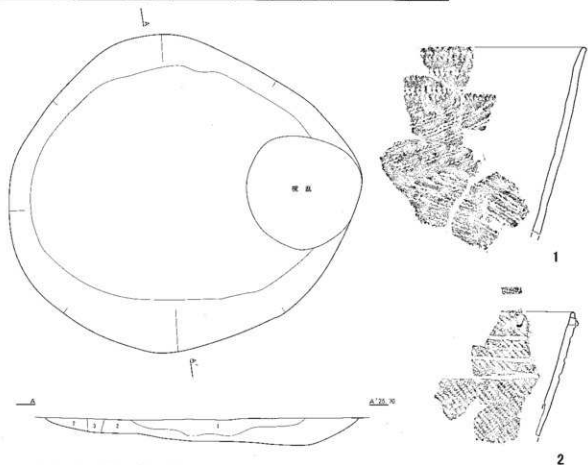
図7 P352 平面図・断面図・出土遺物実測図

遺構名	位置		時期	規模			長軸の向き	頭位
	グリッド	全体図		長軸	短軸	深さ		
P353	M-19	C	後北C:D	92	88	20	N-75°-E	—



1 10Y R1.7/1 黒色埴埴土 粘性中 磨面痕

遺構名	位置		時期	規模			長軸の向き	頭位
	グリッド	全体図		長軸	短軸	深さ		
P354	N-18・19	A・C	早期	376	335	28	N-77°-E	—



1 10Y R1.7/1 黒色埴埴土 粘性中 磨面痕 穴蓋 径4.5 (厚2-3mm) 2%赤心

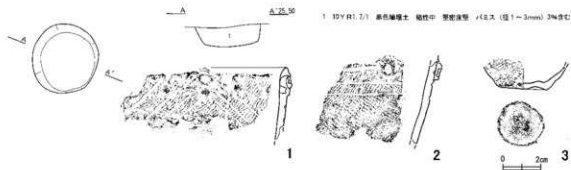
2 10Y R3/3 暗褐色埴埴土 粘性中 磨面痕 穴蓋 径4.5 (厚3-5mm) 3%赤心

3 10Y R2/1 黒色埴埴土 粘性中 磨面痕 穴蓋 径4.5 (厚2mm) 1%赤心

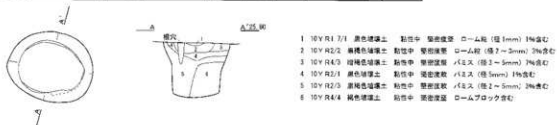


図8 P353・P354 平面図・断面図・出土遺物実測図

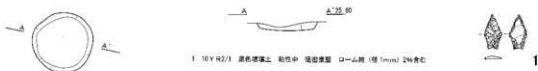
遺構名	位置		時期	規模			長軸の向き	頭位
	グリッド	全体図		長軸	短軸	深さ		
P355	Q-20	D	晩期前葉	74	69	24	N-27.5°-E	—



遺構名	位置		時期	規模			長軸の向き	頭位
	グリッド	全体図		長軸	短軸	深さ		
P356	P-20	D	晩期前葉	92	75	60	N-86.5°-W	—



遺構名	位置		時期	規模			長軸の向き	頭位
	グリッド	全体図		長軸	短軸	深さ		
P357	Q-20	D	晩期前葉	66	64	9	N-33°-E	—



遺構名	位置		時期	規模			長軸の向き	頭位
	グリッド	全体図		長軸	短軸	深さ		
P358	R・S-20・21	D	中期	190	170	16	N-30°-E	—

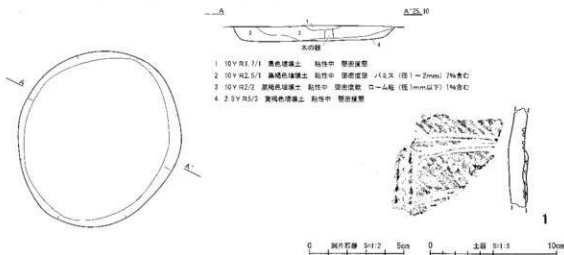
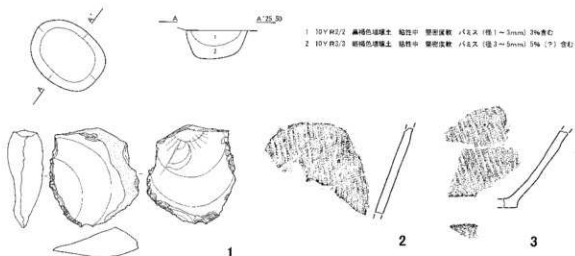
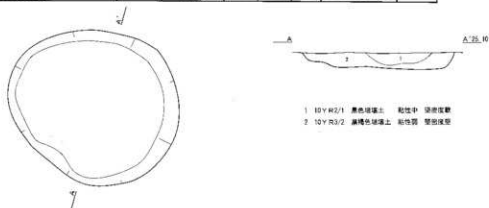


図9 P355～P358 平面図・断面図・出土遺物実測図

遺構名	位置		時期	規模			長軸の向き	頭位
	グリッド	全体図		長軸	短軸	深さ		
P359	L-19	C	晩期中葉	83	64	30	N-47°-W	—



遺構名	位置		時期	規模			長軸の向き	頭位
	グリッド	全体図		長軸	短軸	深さ		
P360	R+S-21	D	中期	186	164	18	N-67.5°-W	—



遺構名	位置		時期	規模			長軸の向き	頭位
	グリッド	全体図		長軸	短軸	深さ		
P361	P-21	D	晩期前葉	103	66	30	N-68°-W	SE

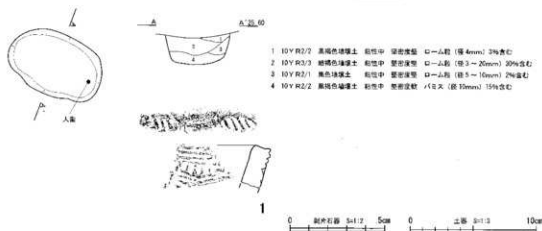
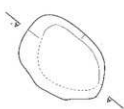


図 10 P359～P361 平面図・断面図・出土遺物実測図

遺構名	位置		時期	規模			長軸の向き	頭位
	グリッド	全体図		長軸	短軸	深さ		
P362	P-21	D	晩期前葉	101	73	31	N-46°-W	—




- 10Y R4/6 褐色埴土 粘付物 厚さ不明 ローム状 (径10~40mm) 7%含む
- 10Y R1 7/1 赤色埴土 粘付物 厚さ不明
- 10Y R3/2 褐色埴土 粘付物 厚さ不明 ローム状 (径5~20mm) 2%含む
- 10Y R4/6 褐色埴土 粘付物 厚さ不明 ローム状 (径10mm) 2%含む

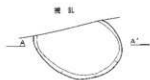
遺構名	位置		時期	規模			長軸の向き	頭位
	グリッド	全体図		長軸	短軸	深さ		
P363	P-21	D	晩期前葉	63	61	12	N-25°-E	—



- 10Y R2/1 赤色埴土 粘付物 厚さ不明 ローム状 (5mm) 2%含む



遺構名	位置		時期	規模			長軸の向き	頭位
	グリッド	全体図		長軸	短軸	深さ		
P364	T-22	D	後期中葉	95 (63)	11	11	N-77.5°-W	—



- 10Y R2/2 赤褐色埴土 粘付物 厚さ不明

遺構名	位置		時期	規模			長軸の向き	頭位
	グリッド	全体図		長軸	短軸	深さ		
P365	S-22	F	中期	84	57	31	N-59°-W	—



- 10Y R2/1 赤色埴土 粘付物 厚さ不明 穴状 (径1~2mm) 2%含む
- 10Y R3/2 赤褐色埴土 粘付物 厚さ不明
- 10Y R2/1 赤色埴土 粘付物 厚さ不明 穴状 (径2~3mm) 3%含む
- 10Y R2/2 赤褐色埴土 粘付物 厚さ不明 穴状 (径10mm) 15%含む


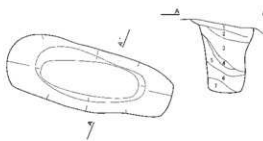


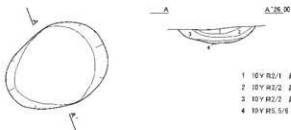
図 11 P362 ~ P365 平面図・断面図・出土遺物実測図

遺構名	位置		時期	規模			長軸の向き	頭位
	グリッド	全体図		長軸	短軸	深さ		
P366	R・S-22	D	晩期前葉	178	68	76	N-77°-W	—



- 10Y R2/2 黒褐色埴土 粘性中 原状埋没 1/8ス (径2~3mm) 7%含む
- 10Y R2/1 黒色埴土 粘性中 原状埋没 1/8ス (径2~3mm) 15%含む
- 10Y R1/1 黒色埴土 粘性中 原状埋没 1/8ス (径2~3mm) 20%含む、にぶい黄褐色土混入
- 10Y R1/2 黒色埴土 粘性中 原状埋没 1/8ス (径2~3mm) 3%含む
- 10Y R2/2 黒褐色埴土 粘性中 原状埋没 1/8ス (径1~2mm) 1%含む
- 10Y R3/1 黒色埴土 粘性中 原状埋没 1/8ス (径8mm) 3%含む

遺構名	位置		時期	規模			長軸の向き	頭位
	グリッド	全体図		長軸	短軸	深さ		
P367	P-23	E	晩期前葉	112	83	17	N-64.5°-E	—



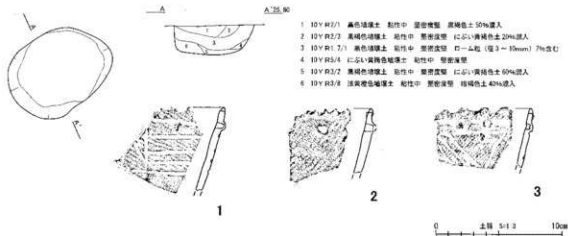
- 10Y R2/1 黒色埴土 粘性中 原状埋没 E面の溝も含み
- 10Y R2/2 黒褐色埴土 粘性中 原状埋没 黄褐色土40%混入
- 10Y R2/2 黒褐色埴土 粘性中 原状埋没 コーム粒 (径10mm) 2%含む、暗褐色土30%混入
- 10Y R5 5/8 黄褐色~黒褐色埴土 粘性中 原状埋没 コーム粒 (径8mm) 0.5%含む

遺構名	位置		時期	規模			長軸の向き	頭位
	グリッド	全体図		長軸	短軸	深さ		
P368	O・P-23	E	晩期前葉	74	70	15	N-50°-W	—



- 10Y R2/1 黒色埴土 粘性中 原状埋没 コーム粒 (径5mm) 1%含む、黒褐色土30%混入
- 10Y R1 2/1 黒色埴土 粘性中 原状埋没

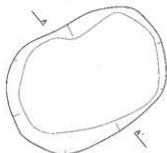
遺構名	位置		時期	規模			長軸の向き	頭位
	グリッド	全体図		長軸	短軸	深さ		
P369	Q-23	F	晩期前葉	115	83	33	N-63°-E	—



- 10Y R2/1 黒色埴土 粘性中 原状埋没 黒褐色土50%混入
- 10Y R2/3 黒褐色埴土 粘性中 原状埋没 にぶい黄褐色土20%混入
- 10Y R1 2/1 黒色埴土 粘性中 原状埋没 コーム粒 (径3~10mm) 7%含む
- 10Y R3/4 にぶい黄褐色埴土 粘性中 原状埋没
- 10Y R3/2 黒褐色埴土 粘性中 原状埋没 にぶい黄褐色土60%混入
- 10Y R3/3 黄褐色埴土 粘性中 原状埋没 黒褐色土40%混入

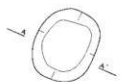
図12 P366～P369 平面図・断面図・出土遺物実測図

遺構名	位置		時期	規模			長軸の向き	頭位
	グリッド	全体図		長軸	短軸	深さ		
P370	T-23・24	F	後期中葉	179	129	27	N-60.5°-E	—



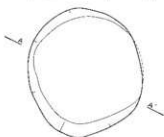
- 1 10Y R1.7/1 黒色埴土 粘性中 堅硬程度 1/2.5 (径1~3mm) 74%含む
 2 10Y R2/1 黒色埴土 粘性中 堅硬程度 1/2.5 (径2~5mm) 20%含む
 3 10Y R2/1 黒色埴土 粘性中 堅硬程度 1/5 (径1~2mm) 85%含む

遺構名	位置		時期	規模			長軸の向き	頭位
	グリッド	全体図		長軸	短軸	深さ		
P371	O-23	E	晩期前葉	79	66	21	N-27.5°-E	—



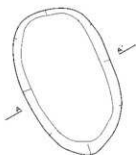
- 1 10Y R2/2 黒褐色埴土 粘性中 堅硬程度 ローム質 (径1mm) 1%含む、比較的黒褐色土 10%混入

遺構名	位置		時期	規模			長軸の向き	頭位
	グリッド	全体図		長軸	短軸	深さ		
P372	S・T-24	F	中期	132	118	16	N-16°-W	—



- 1 10Y R2/2 黒褐色埴土 粘性中 堅硬程度 1/2.5 (径1~3mm) 10%含む

遺構名	位置		時期	規模			長軸の向き	頭位
	グリッド	全体図		長軸	短軸	深さ		
P373	M-19・20	C	中期	161	97	8	N-21°-W	—

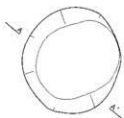


- 1 10Y R2/2 黒褐色埴土 粘性中 堅硬程度 ローム質 (径1~3mm) 2%含む



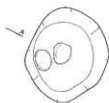
図13 P370～P373 平面図・断面図・出土遺物実測図

遺構名	位置		時期	規模			長軸の向き	頭位
	グリッド	全体図		長軸	短軸	深さ		
P374	M-20	C	晩期前葉	114	102	20	N-27.5°-E	—



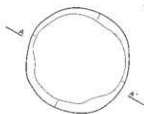
- 1 10Y R2.5/1 黒褐色埴土 黏性中 堅密な軟
- 2 10Y R2/2 黒褐色埴土 黏性中 堅密な軟 rome形 (径 10mm) 2%含む
- 3 10Y R2/2 黒褐色埴土 黏性中 堅密な軟 rome形 (径 2~3mm) 2%含む
- 4 10Y R2/2 黒褐色埴土 黏性中 堅密な軟

遺構名	位置		時期	規模			長軸の向き	頭位
	グリッド	全体図		長軸	短軸	深さ		
P375	N-21-22	C	中期	100	81	48	N-5°-E	—



- 1 10Y R1.7/1 黒褐色埴土 黏性中 堅密な軟
- 2 10Y R2/2 黒褐色埴土 黏性中 堅密な軟 rome形 (径 10mm) 2%含む
- 3 10Y R2/2 黒褐色埴土 黏性中 堅密な軟 rome形 (径 2~3mm) 2%含む
- 4 10Y R2/1 黒褐色埴土 黏性中 堅密な軟
- 5 10Y R2/2 黒褐色埴土 黏性中 堅密な軟 rome形 (径 10mm) 2%含む
- 6 10Y R2/1 黒褐色埴土 黏性中 堅密な軟 rome形 (径 10mm) 2%含む
- 7 10Y R4.4 褐色埴土 黏性弱 堅密な軟 rome形 (径 10mm) 2%含む
- 8 10Y R2/1 黒褐色埴土 黏性中 堅密な軟
- 9 10Y R4.6 黒褐色埴土 黏性弱 堅密な軟 rome形 (径 10mm) 2%含む
- 10 10Y R2/1 黒褐色埴土 黏性中 堅密な軟 rome形 (径 10mm) 2%含む
- 11 10Y R2/2 黒褐色埴土 黏性中 堅密な軟 rome形 (径 10mm) 2%含む
- 12 10Y R2/1 黒褐色埴土 黏性中 堅密な軟 rome形 (径 10mm) 2%含む
- 13 10Y R2/2 黒褐色シルト質埴土 黏性中 堅密な軟 rome形 (径 10mm) 2%含む

遺構名	位置		時期	規模			長軸の向き	頭位
	グリッド	全体図		長軸	短軸	深さ		
P376	N-23	E	晩期前葉	112	110	29	N-29°-E	—



- 1 10Y R2/2 黒褐色埴土 黏性中 堅密な軟 rome形 (径 10mm) 2%含む
- 2 10Y R2/2 黒褐色埴土 黏性中 堅密な軟 rome形 (径 10mm) 2%含む

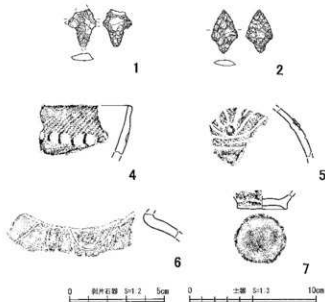

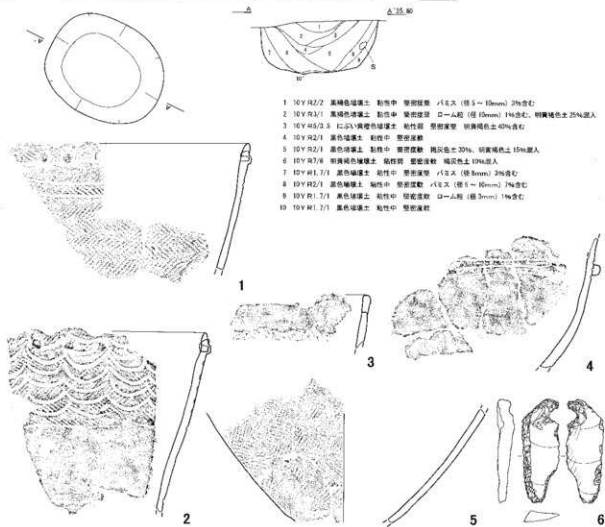


図 14 P374 ~ P376 平面図・断面図・出土遺物実測図

遺構名	位置		時期	規模			長軸の向き	頭位
	グリッド	全体図		長軸	短軸	深さ		
P377	R-26	H	晩期前葉	128	108	56	N-59°-W	—



遺構名	位置		時期	規模			長軸の向き	頭位
	グリッド	全体図		長軸	短軸	深さ		
P378	M-N-23	E	晩期前葉	197	168	18	N-5.5°-W	—

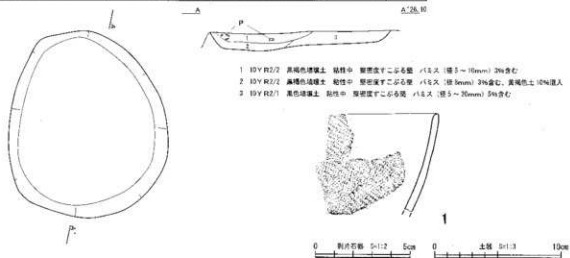
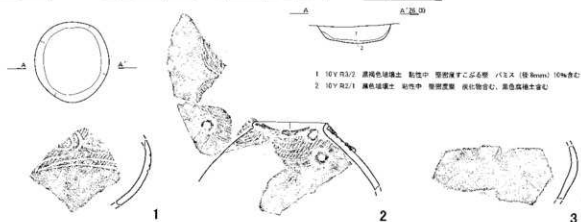


図 15 P377・P378 平面図・断面図・出土遺物実測図

遺構名	位置		時期	規模			長軸の向き	頭位
	グリッド	全体図		長軸	短軸	深さ		
P379	O-24	E	晩期前葉	86	80	19	N-29°-E	—



遺構名	位置		時期	規模			長軸の向き	頭位
	グリッド	全体図		長軸	短軸	深さ		
P380	N-23・24	E	晩期前葉	153	140	20	N-26.5°-E	—

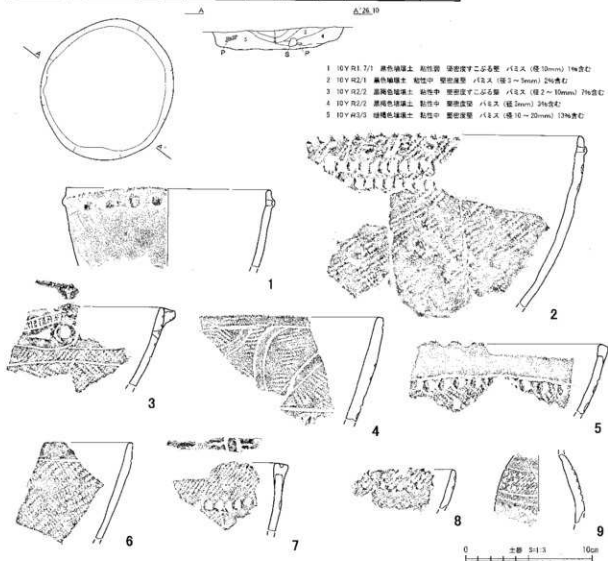


図 16 P379・P380 平面図・断面図・出土遺物実測図

遺構名	位置		時期	規模			長軸の向き	頭位
	グリッド	全体図		長軸	短軸	深さ		
P381	L・M-21	C	晩期前葉	92	64	6	N-28.5°-W	—



1 10Y R2/7 黒褐色埴土 粘質中 深さ僅すこぶら型 穴径ス (径15~20mm) 3%含む



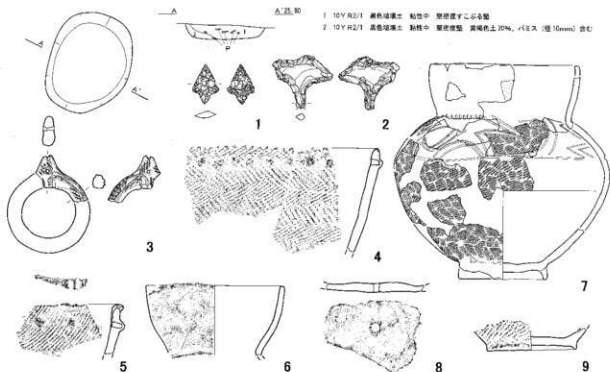
遺構名	位置		時期	規模			長軸の向き	頭位
	グリッド	全体図		長軸	短軸	深さ		
P382	L・M-20・21	C	晩期前葉	76	59	7	N-59°-E	—



1 10Y R2/7 黒色埴土 粘質中 堅密微型 黄褐色土15%、穴径ス (径10mm) 1%含む

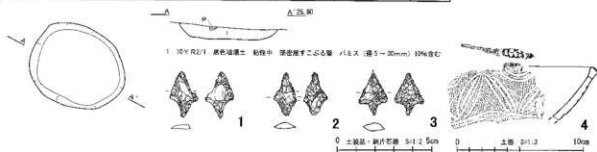


遺構名	位置		時期	規模			長軸の向き	頭位
	グリッド	全体図		長軸	短軸	深さ		
P383	L-21	C	晩期前葉	109	86	15	N-28.5°-E	—



1 10Y R2/1 黒色埴土 粘質中 堅密微すこぶら型
2 10Y R2/1 黒色埴土 粘質中 堅密微型 黄褐色土20%、穴径ス (径10mm) 含む

遺構名	位置		時期	規模			長軸の向き	頭位
	グリッド	全体図		長軸	短軸	深さ		
P384	L-21	C	晩期前葉	104	86	16	N-62.5°-W	—

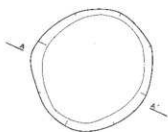


1 10Y R2/7 黒色埴土 粘質中 深さ僅すこぶら型 穴径ス (径5~20mm) 10%含む

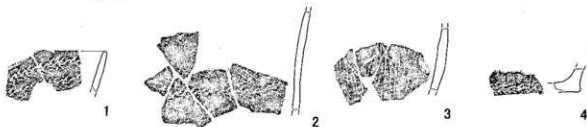
0 土質図・鳞片形跡 3:1 2.5cm
0 土質 3:1 2 10cm

図17 P381~P384 平面図・断面図・出土遺物実測図

遺構名	位置		時期	規模			長軸の向き	頭位
	グリッド	全体図		長軸	短軸	深さ		
P385	M-25	E	後北C2D	135	129	19	N-26.5°-E	—



- 1 10Y R2.5/1 黒色→黄褐色煉土 粘性中 堅密度数 バリス (径 10~20mm) 10%含む、黄褐色土 60%混入
2 10Y R2/1 黒色煉土 粘性中 堅密度数



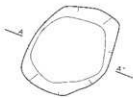
遺構名	位置		時期	規模			長軸の向き	頭位
	グリッド	全体図		長軸	短軸	深さ		
P386	K-22・23	E	後北C2D	66	55	16	N-27.5°-E	—



- 1 10Y R2/2 黄褐色煉土 粘性中 堅密度数不十分
2 10Y R3.5/4 黄褐色→紅褐色煉土 粘性中 堅密度数 ローム粒 (径 1mm) 2%含む
3 10Y R2/1 黒色煉土 粘性中 堅密度数



遺構名	位置		時期	規模			長軸の向き	頭位
	グリッド	全体図		長軸	短軸	深さ		
P387	K-21	C	晩期前葉	104	83	8	N-36°-E	—



- 1 10Y R2/2 黄褐色煉土 粘性中 堅密度数 ローム粒 (径 1mm) 含む



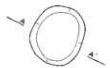
図 18 P385～P387 平面図・断面図・出土遺物実測図

遺構名	位置		時期	規模			長軸の向き	階位
	グリッド	全体図		長軸	短軸	深さ		
P388	K-22・23	E	後北C2D	74	72	14	N-8°-W	—

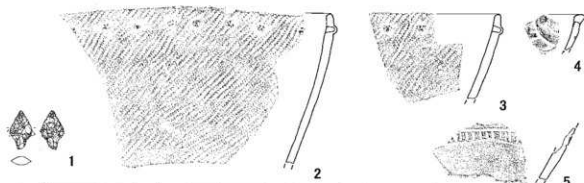


- 1 10Y R2/2 黒褐色埴土 粘性中 堅密度弱
2 10Y R2/1 黒色埴土 粘性中 堅密度弱 に近い黄褐色土 30%混入

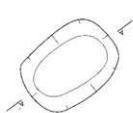
遺構名	位置		時期	規模			長軸の向き	階位
	グリッド	全体図		長軸	短軸	深さ		
P390	J・K-22	C	晩期前葉	64	56	6	N-27.5°-E	—



- 1 10Y R1.7/1 黒色埴土 粘性中 堅密度弱 ローム粒 (径5~10mm) 30%混入



遺構名	位置		時期	規模			長軸の向き	階位
	グリッド	全体図		長軸	短軸	深さ		
P391	K-25・26	E	—	106	77	29	N-54°-E	—



- 1 10Y R2/2 黒褐色埴土 粘性中 堅密度弱 ローム粒 (径20~30mm) 10%混入
2 10Y R2/3 緑褐色埴土 粘性中 堅密度弱 ローム粒、片石 (径10~20mm) 15%混入
3 10Y R2/1 黒色埴土 粘性中 堅密度弱 ローム粒 (径10~20mm) 10%混入
4 10Y R2/3 緑褐色埴土 粘性中 堅密度弱 ローム粒 (径5~15mm) 10%混入
5 10Y R2/1 黒色埴土 粘性中 堅密度弱 ローム粒 (径10mm) 2%混入

遺構名	位置		時期	規模			長軸の向き	階位
	グリッド	全体図		長軸	短軸	深さ		
P392	P-19	D	晩期中葉	80	47	34	N-55.5°-W	—

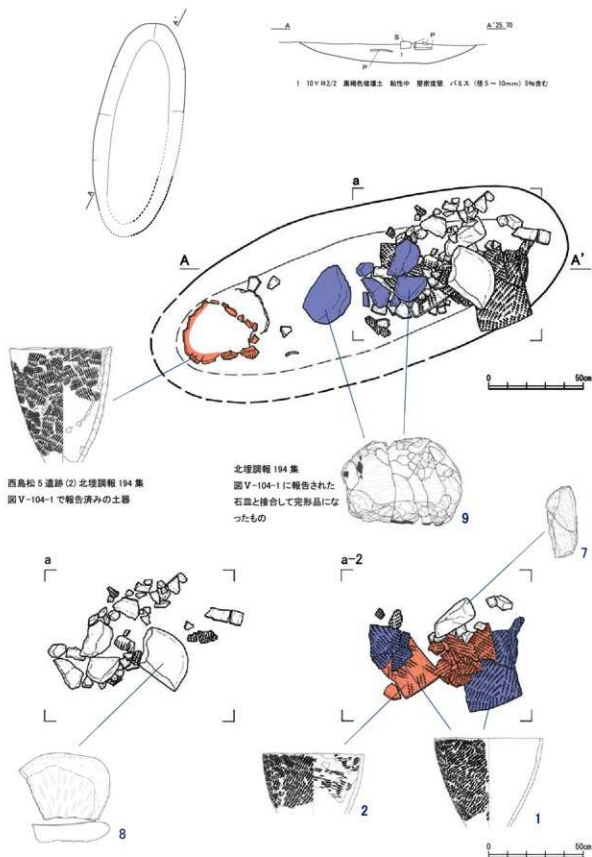


- 1 10Y R1.7/1 黒色埴土 粘性中 堅密度弱 ローム粒 (径5~8mm) 2%混入、赤褐色土 10%混入
2 10Y R8/4 赤褐色埴土 粘性中 堅密度弱 に近い黄褐色土 15%混入
3 10Y R5/2 赤褐色埴土



図19 P388・P390～P392 平面図・断面図・出土遺物実測図

遺構名	位置		時期	規模			長軸の向き	頭位
	グリッド	全体図		長軸	短軸	深さ		
P389	J-K-20	C	前期	(154)	86	22	N-10.5°-E	—



西島松5遺跡(2)北埋頭報194集
図V-104-1で報告済みの土器

北埋頭報194集
図V-104-1に報告された
石皿と接合して完成品にな
ったもの

図20 P389 平面図・断面図・遺物出土状況図

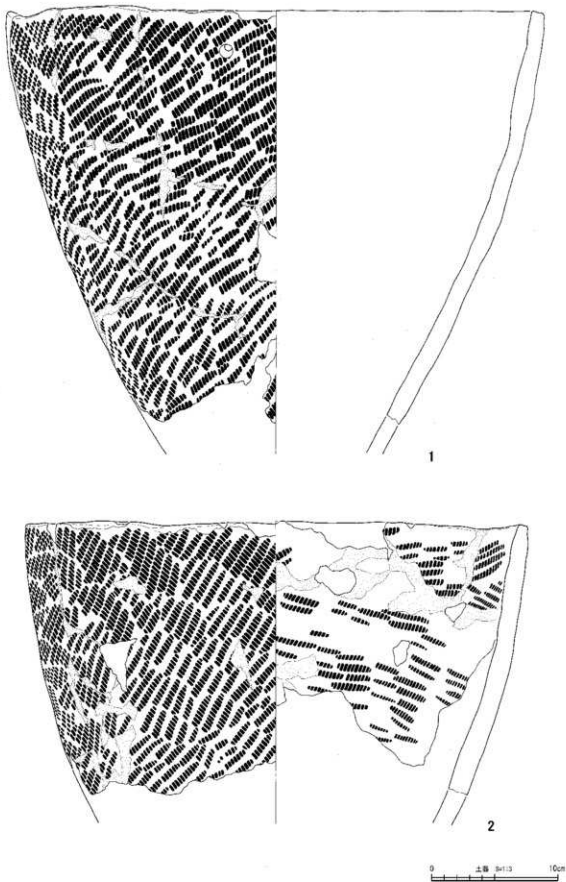


图 21 P389 出土织物实测图 (1)

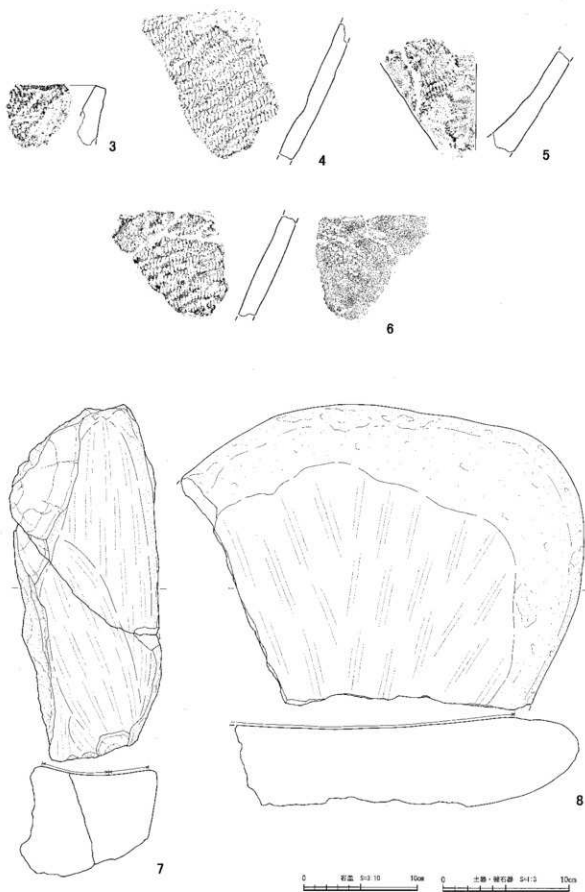


图 22 P389 出土物实测图 (2)




图 23 P389 出土遗物实测图 (3)

遺構名	位置		時期	規模			長軸の向き	頭位
	グリッド	全体図		長軸	短軸	深さ		
P393	O・P-24・25	E	晩期前葉	76	68	9	N-54°-E	—

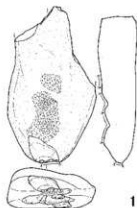


1 10YR2/2 黒褐色粘土 粘性中 堅硬度弱 / (3.5 (径5~7mm) 3%含む、黄褐色土 7%含む)


遺構名	位置		時期	規模			長軸の向き	頭位
	グリッド	全体図		長軸	短軸	深さ		
P394	R・S-22	F	—	59	46	11	N-17°-W	—



1 10YR1.7/1 黒色粘土 粘性中 堅硬度弱 10~15%黄褐色土 7%混入

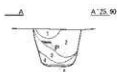


遺構名	位置		時期	規模			長軸の向き	頭位
	グリッド	全体図		長軸	短軸	深さ		
P396	S・T-26	H	中期	(89)	109	6	N-26°-E	—




1 10YR2/2 CL 粘性中 堅硬度弱

遺構名	位置		時期	規模			長軸の向き	頭位
	グリッド	全体図		長軸	短軸	深さ		
P397	R・S-28	H	後期末葉	118	52	39	N-62.5°-W	NW



- 1 10YR2/2 CL 粘性中 堅硬度弱 / (3.5 (1~3mm) 7%
- 2 10YR2/1 CL 粘性弱 堅硬度軟 ローム粒 (1~2mm) 10%含む
- 3 10YR2.5/2 CL 粘性弱 堅硬度軟 / (3.5 (1~2mm) 5~3%, 10~15%黄褐色土 10%含む
- 4 10YR2/2 CL 粘性弱 堅硬度軟
- 5 10YR1.7/1 CL 粘性中 硬硬度軟



0 土壌・検出物 0:1:3 10cm

図24 P393・P394・P396・P397 平面図・断面図・出土遺物実測図

遺構名	位置		時期	規模			長軸の向き	頭位
	グリッド	全体図		長軸	短軸	深さ		
P395	S-26	H	晩期前葉	136	118	78	N-33°-W	NW

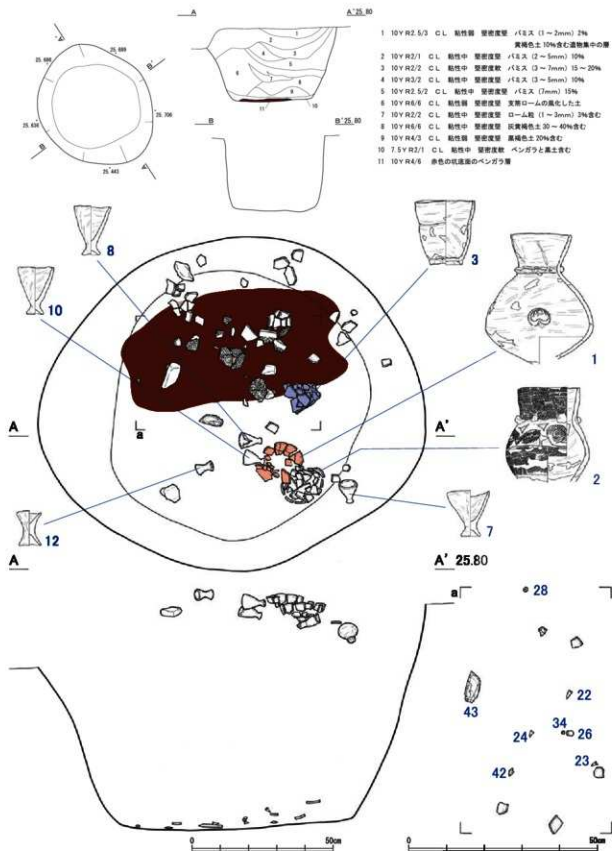


図25 P395 平面図・断面図・遺物出土状況図

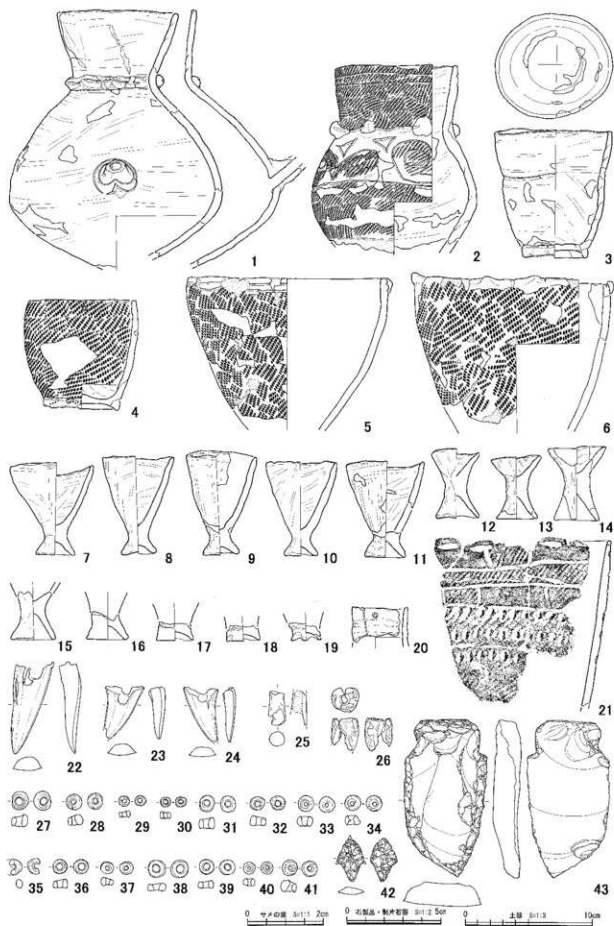


图26 P395出土遺物実測図

遺構名	位置		時期	規模			長軸の向き	頭位
	グリッド	全体図		長軸	短軸	深さ		
P398	R-28	H	後期末葉	122	117	41	N-83.5°-E	NW

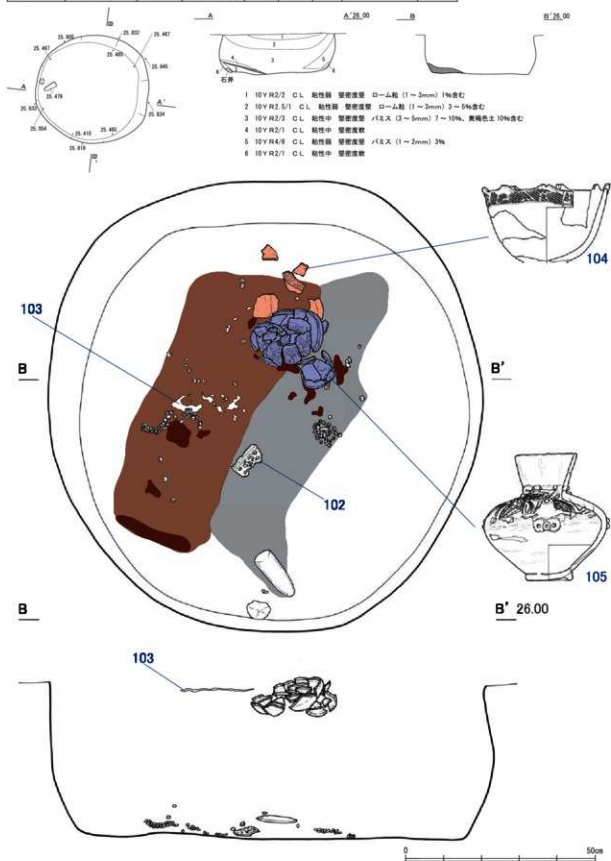


図 27 P398 平面図・断面図・遺物出土状況図 (1)

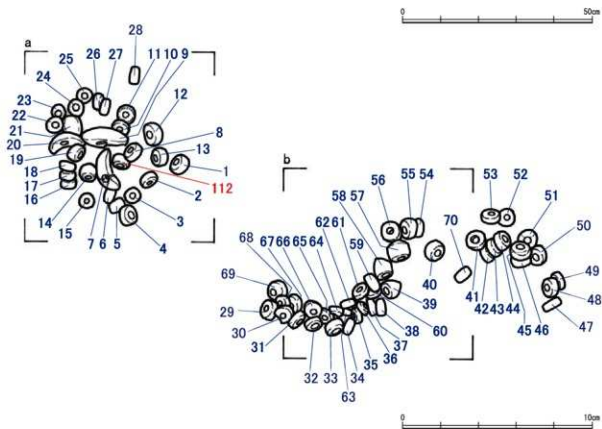
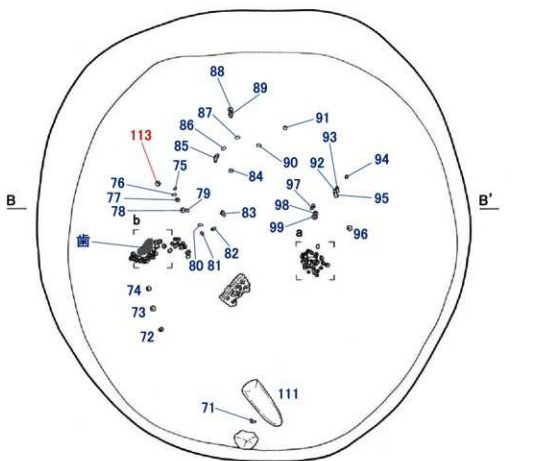



图 28 P398 遺物出土状況图 (2)



0 1 2 5cm

图 29 P398 出土物实测图 (1)

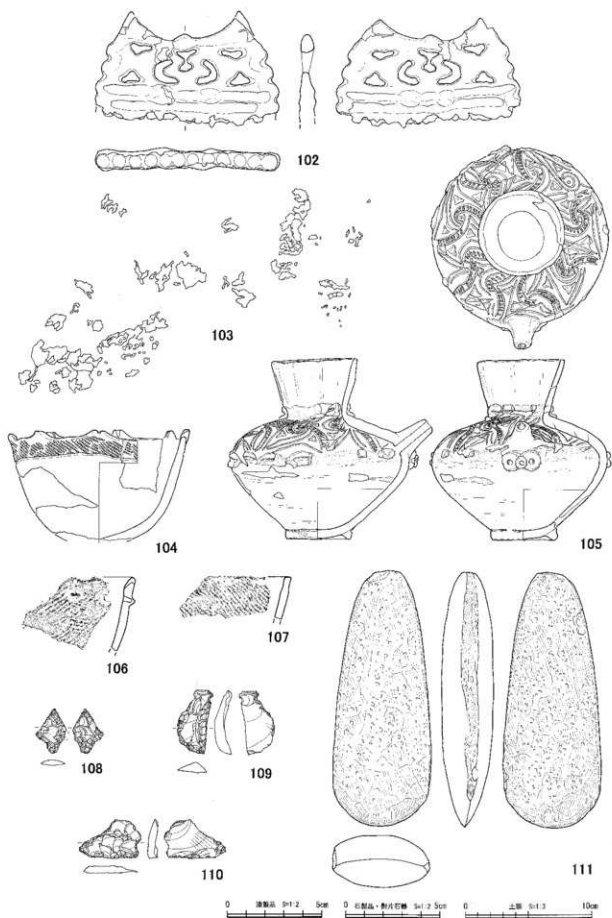


图 30 P398 出土物实测图 (2)

遺構名	位置		時期	規模			長軸の向き	頭位
	グリッド	全体図		長軸	短軸	深さ		
P399	R-28	H	後期末葉	102	78	56	N-61°-W	NW

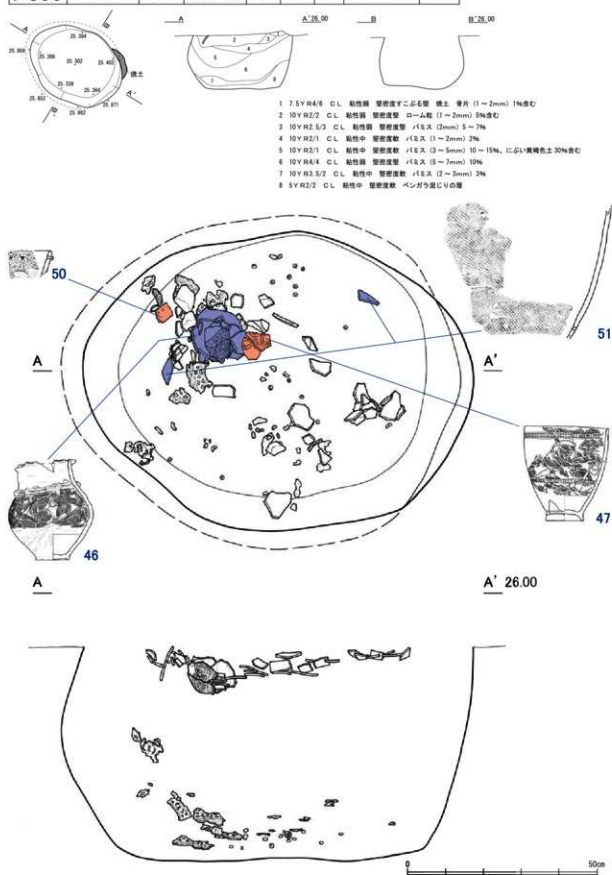


図 31 P399 平面図・断面図・遺物出土状況図 (1)

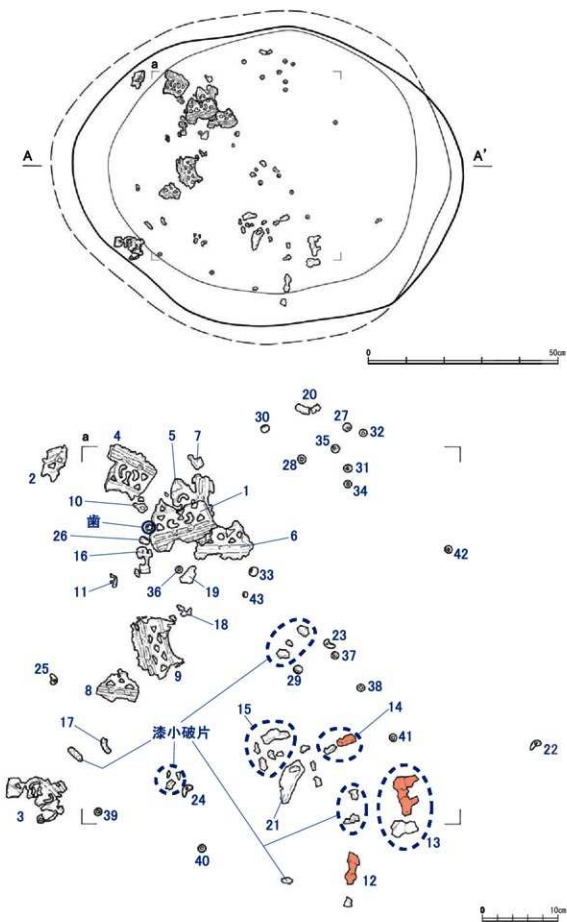


图 32 P399 遗物出土状况图 (2)

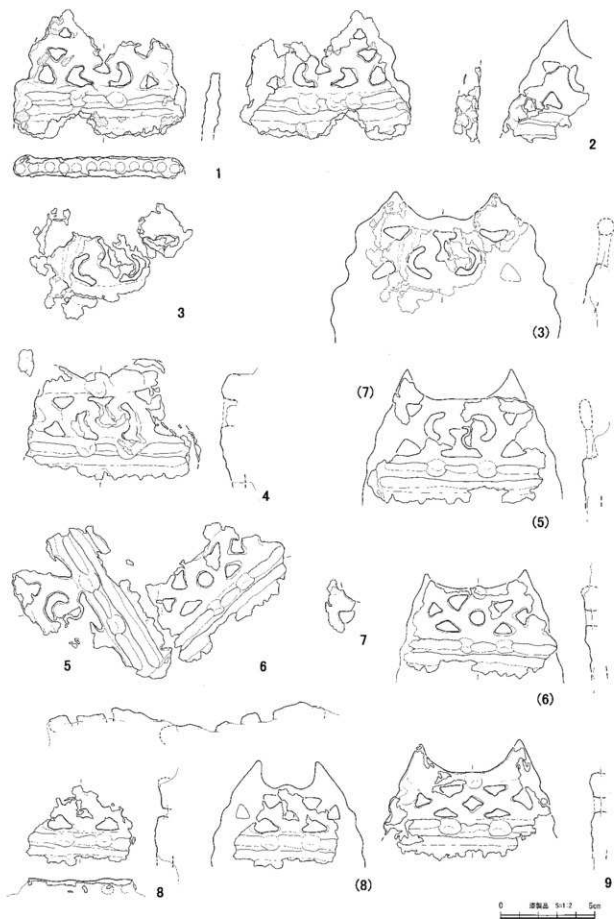


图 33 P399 出土遗物实测图 (1)

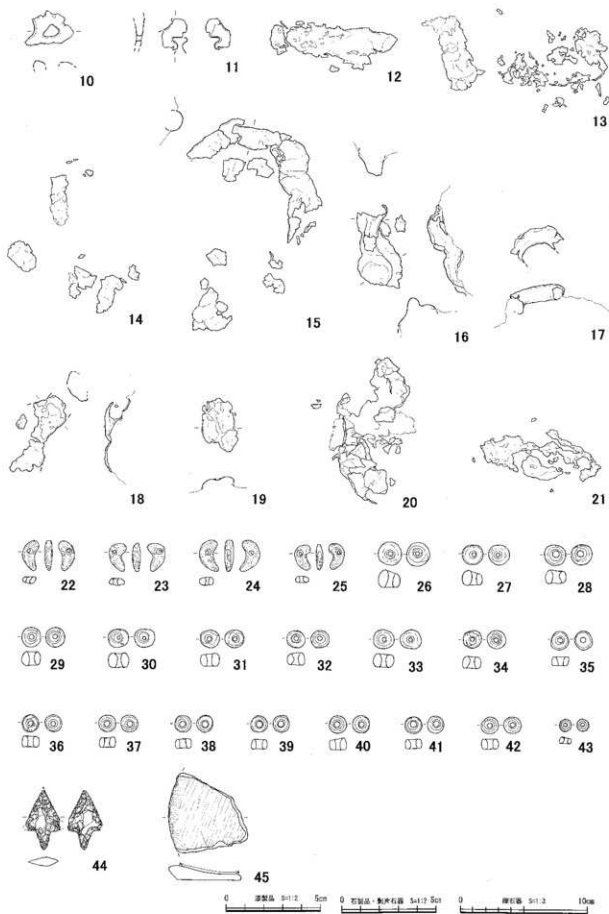


图 34 P399 出土遗物实测图 (2)

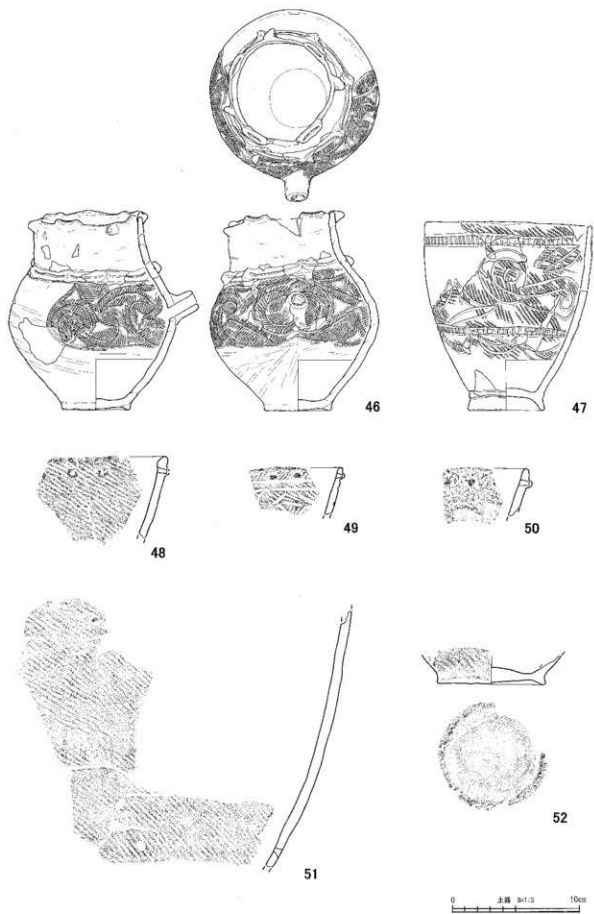


图 35 P399 出土遗物实测图 (3)

遺構名	位置		時期	規模			長軸の向き	頭位
	グリッド	全体図		長軸	短軸	深さ		
P400	R-28	H	後期末葉	92	63	40	N-88°-E	W

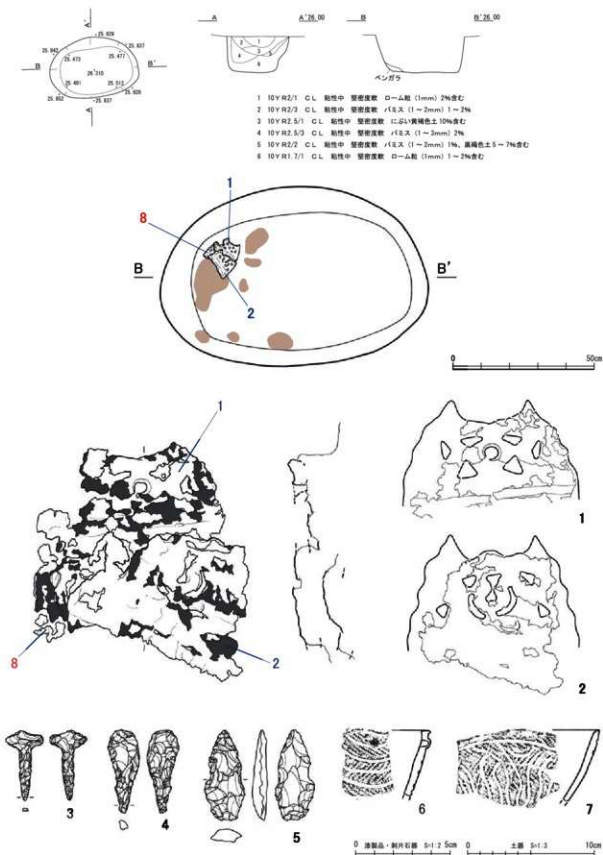


図 36 P400 平面図・断面図・遺物出土状況図・出土遺物実測図

遺構名	位置		時期	規模			長軸の向き	頭位
	グリッド	全体図		長軸	短軸	深さ		
P401	R-28・29	H	後期末葉	98	68	61	N-86.5°-E	W

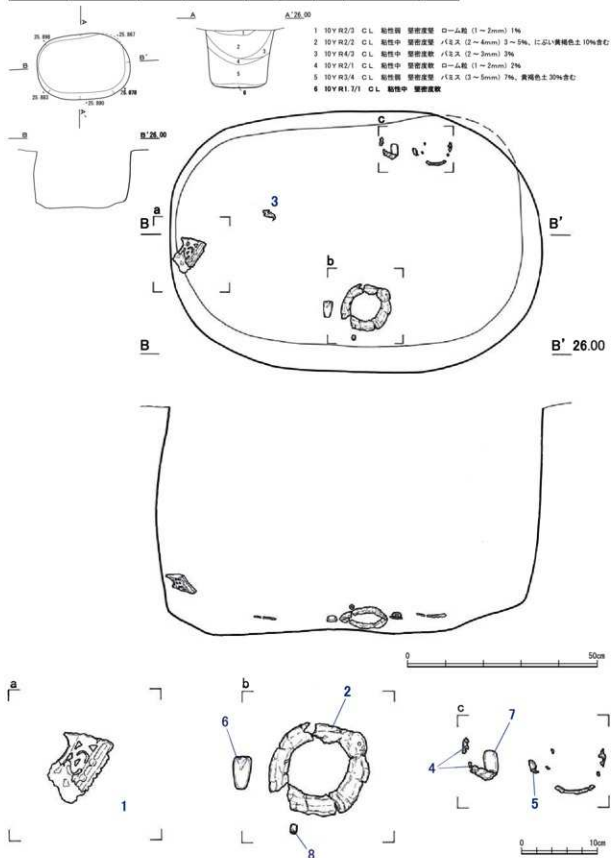


図 37 P401 平面図・断面図・遺物出土状況図

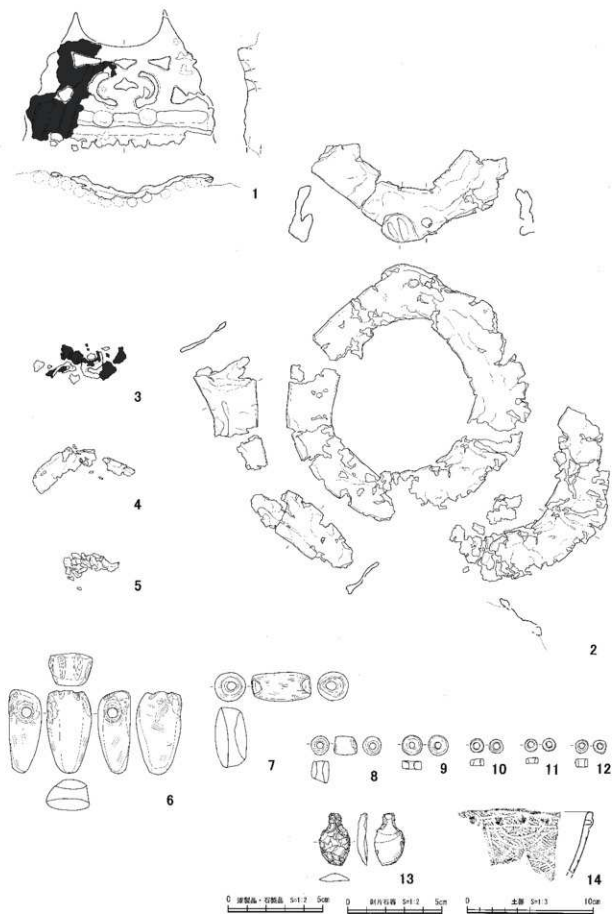


图 38 P401 出土文物实测图

遺構名	位置		時期	規模			長軸の向き	頭位
	グリッド	全体図		長軸	短軸	深さ		
P402	R-29	H	後期末葉	96	68	43	N-68.5°-E	(NW)

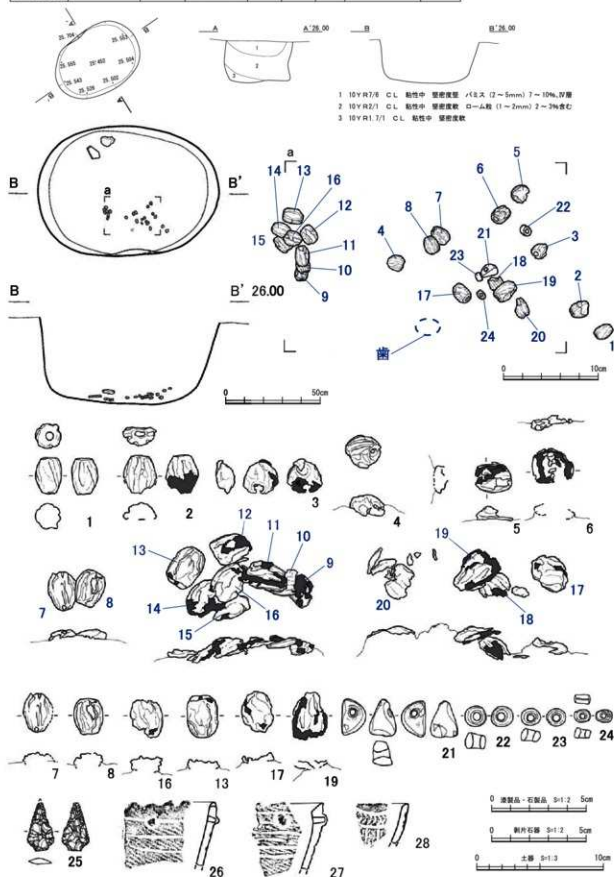


図 39 P402 平面図・断面図・遺物出土状況図・出土遺物実測図

遺構名	位置		時期	規模			長軸の向き	頭位
	グリッド	全体図		長軸	短軸	深さ		
P403	S-28	H	後期末葉	107	72	51	N-82°-W	W

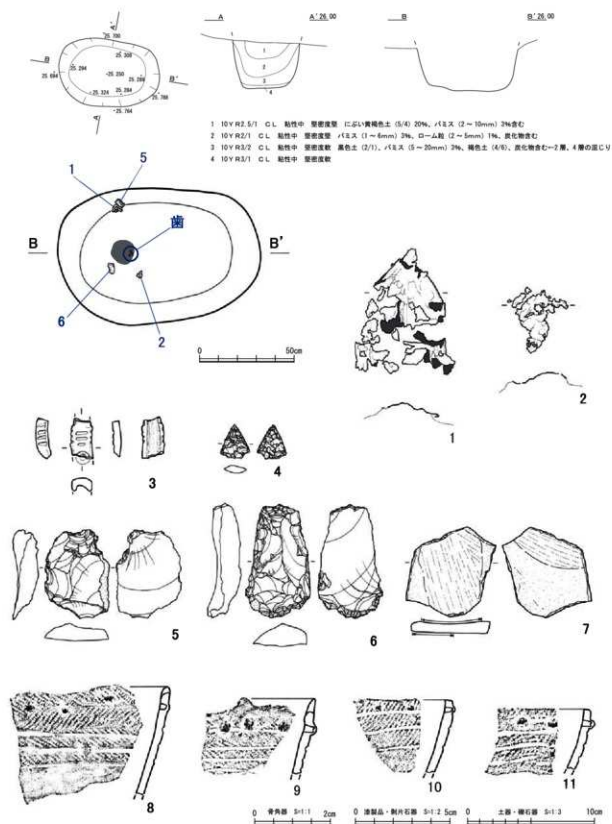


図40 P403平面図・断面図・遺物出土状況図・出土遺物実測図

遺構名	位置		時期	規模			長軸の向き	頭位
	グリッド	全体図		長軸	短軸	深さ		
P404	P-34	K	後期後葉	142	70	60	N-73°-W	NW

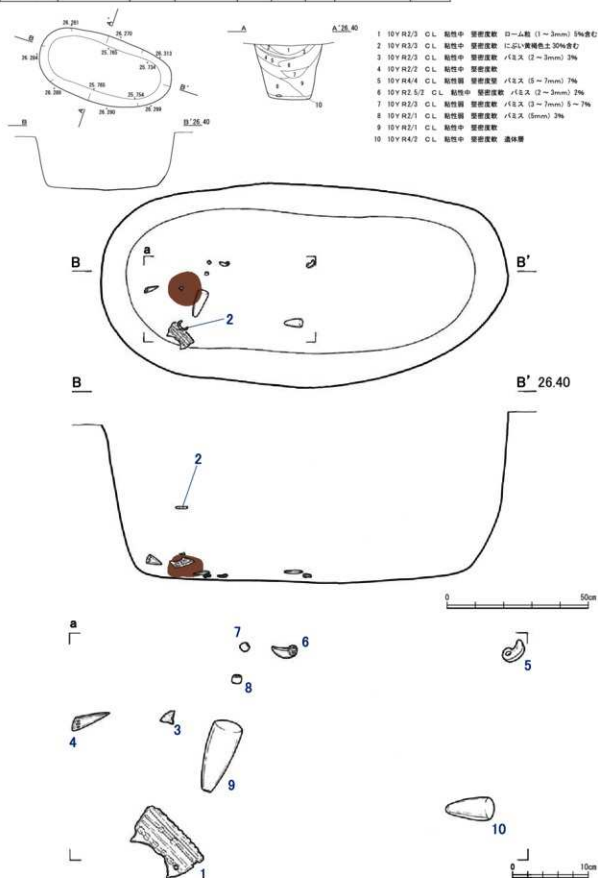
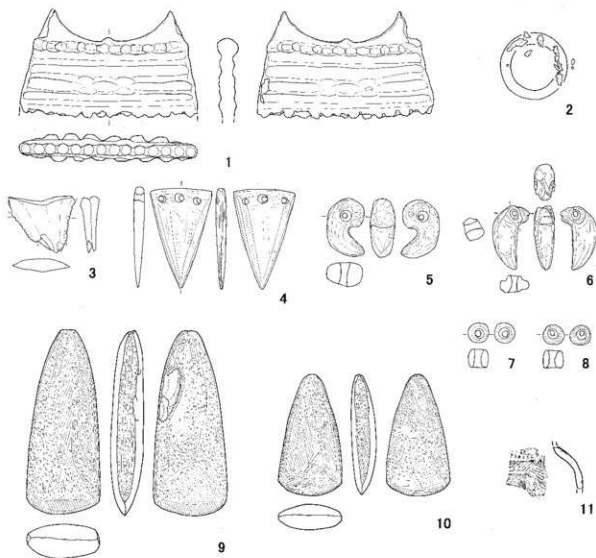


図 41 P404 平面図・断面図・遺物出土状況図



遺構名	位置		時期	規模			長軸の向き	頭位
	グリッド	全体図		長軸	短軸	深さ		
P405	P-35	K	後期後葉	92	66	56	N-86°-W	(W)

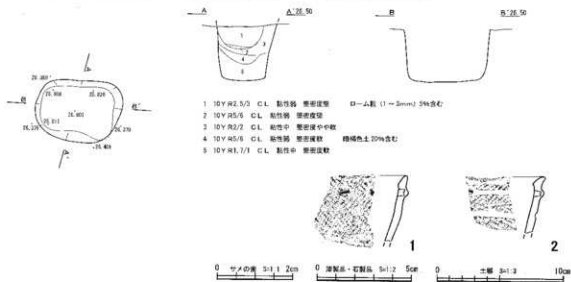


図 42 P404・P405 平面図・断面図・出土遺物実測図

遺構名	位置		時期	規模			長軸の向き	頭位
	グリッド	全体図		長軸	短軸	深さ		
P406	P・Q-35	K	後期後葉	128	88	89	N-54.5°-E	SW

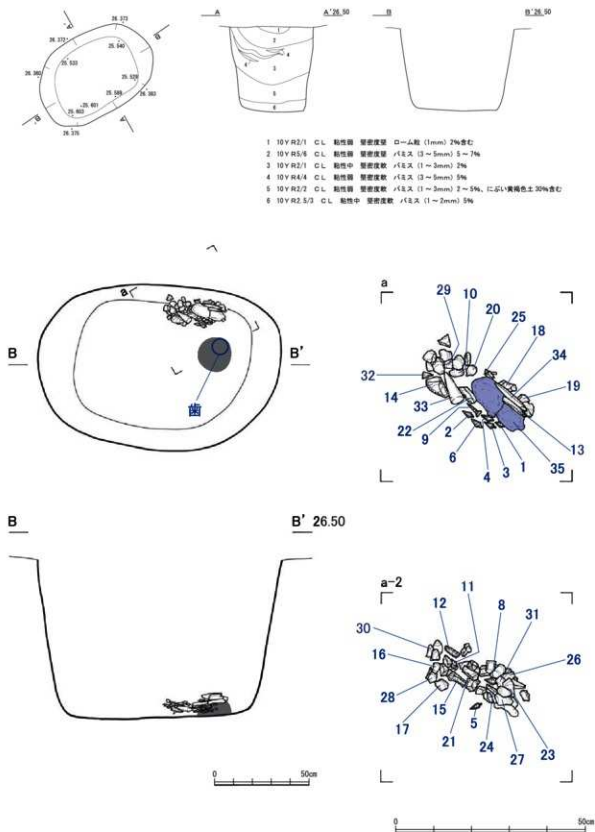


図43 P406 平面図・断面図・遺物出土状況図

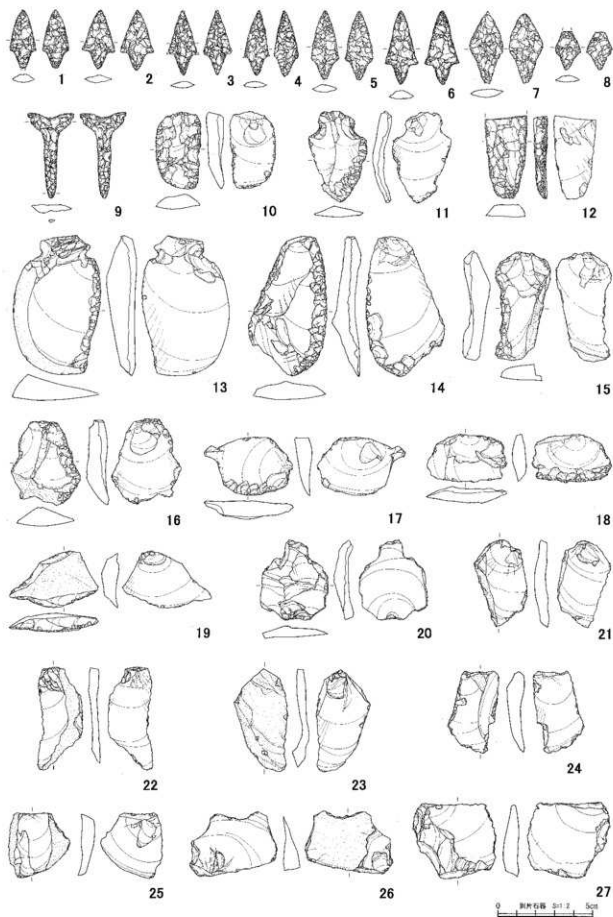


图 44 P406 出土遗物实测图 (1)

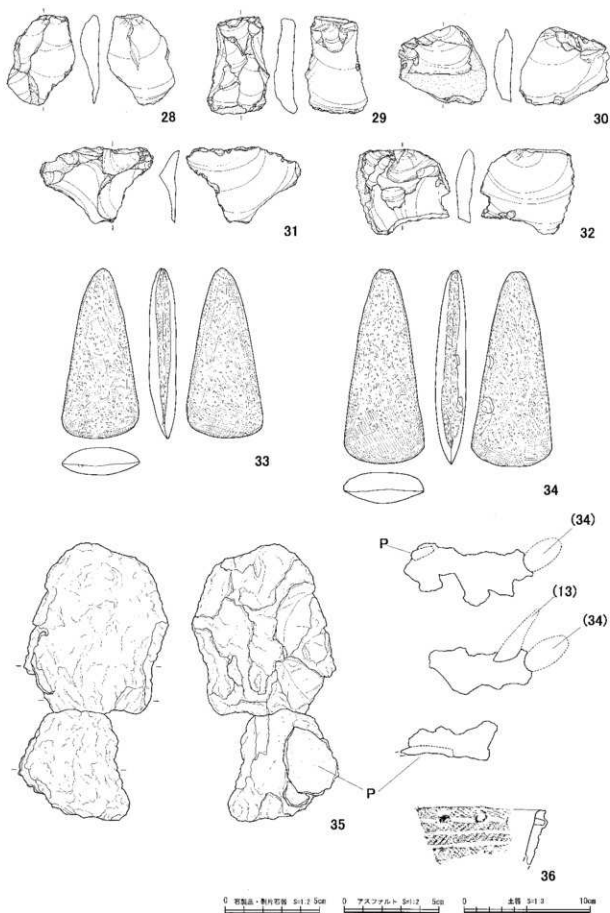
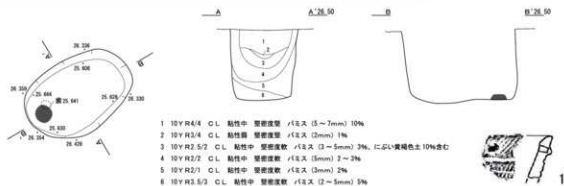
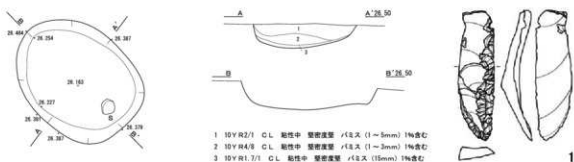


図45 P406出土遺物実測図(2)

遺構名	位置		時期	規模			長軸の向き	頭位
	グリッド	全体図		長軸	短軸	深さ		
P407	Q-35	K	後期後葉	118	79	78	N-60°-E	SW



遺構名	位置		時期	規模			長軸の向き	頭位
	グリッド	全体図		長軸	短軸	深さ		
P408	R-S-37	N	晩期中葉	143	110	25	N-45°-W	—



遺構名	位置		時期	規模			長軸の向き	頭位
	グリッド	全体図		長軸	短軸	深さ		
P409	S-37	N	晩期中葉	107	76	13	N-82.5°-W	—

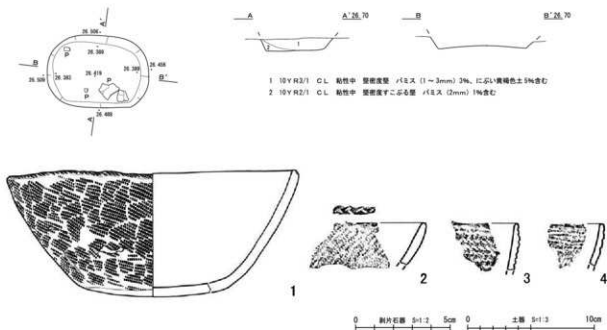
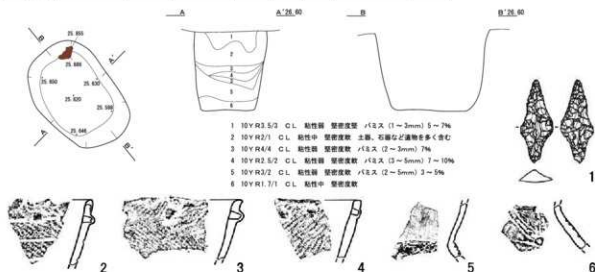
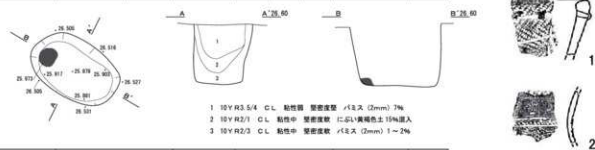


図46 P407~P409 平面図・断面図・出土遺物実測図

遺構名	位置		時期	規模			長軸の向き	頭位
	グリッド	全体図		長軸	短軸	深さ		
P410	O-31・32	I	後期後葉	120	80	83	N-36.5°-W	NW



遺構名	位置		時期	規模			長軸の向き	頭位
	グリッド	全体図		長軸	短軸	深さ		
P413	O-32	I	後期後葉	98	62	62	N-61°-W	NW



遺構名	位置		時期	規模			長軸の向き	頭位
	グリッド	全体図		長軸	短軸	深さ		
P414	P-26・27	G	晩期前葉	146	119	18	N-7°-W	—

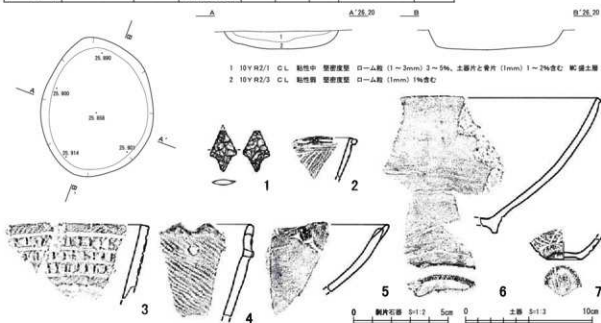


図 47 P410・P413・P414 平面図・断面図・出土遺物実測図

遺構名	位置		時期	規模			長軸の向き	頭位
	グリッド	全体図		長軸	短軸	深さ		
P411	O-31	I	後期後葉	148	83	58	N-58°-E	SW

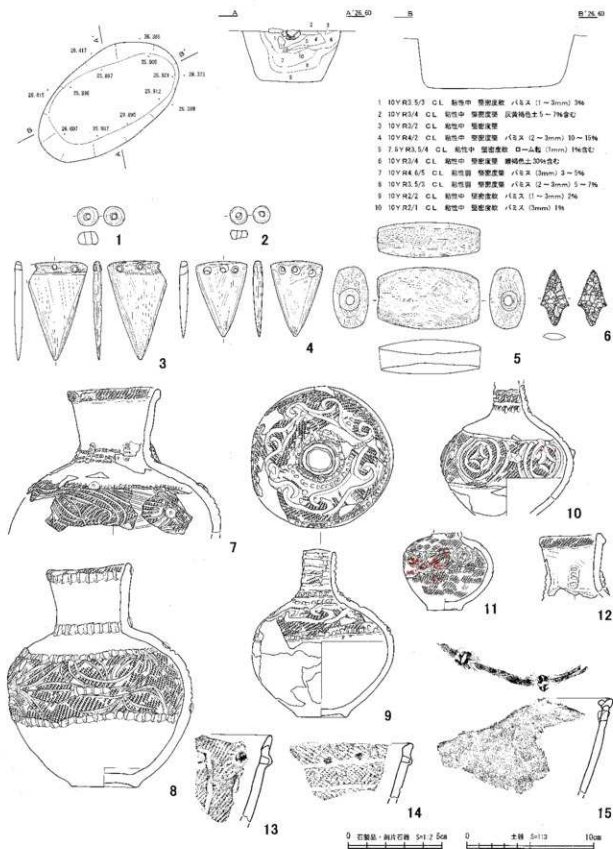


図48 P411平面図・断面図・出土遺物実測図

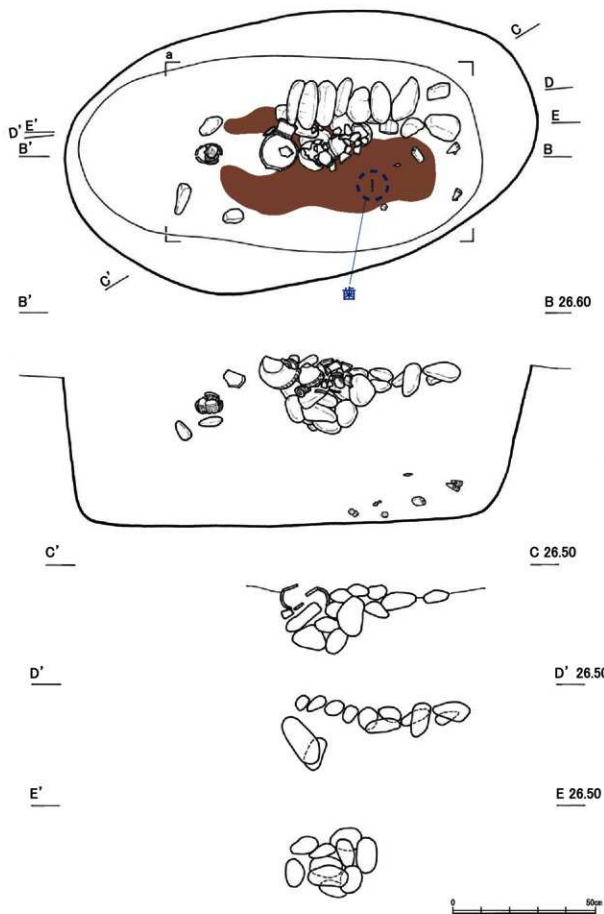


图 49 P411 遗物出土状况图 (1)

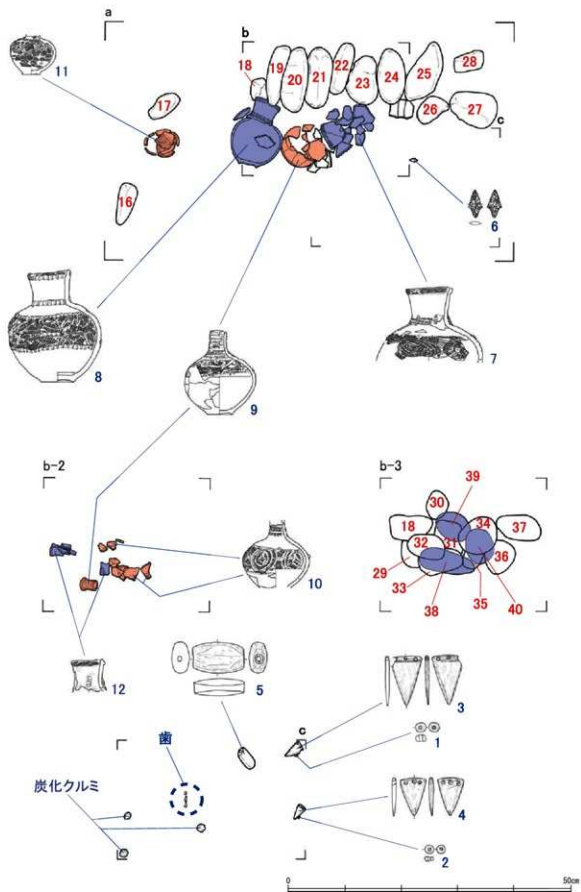


図 50 P411 遺物出土状況図 (2)

遺構名	位置		時期	規模			長軸の向き	頭位
	グリッド	全体図		長軸	短軸	深さ		
P412	O-31・32	I	後期後葉	142	114	75	N-86°-E	W

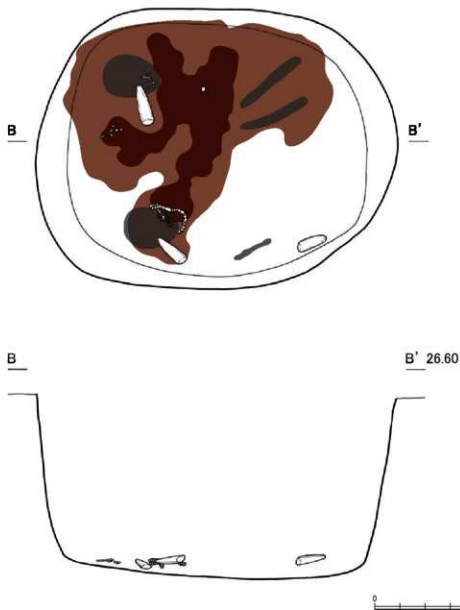
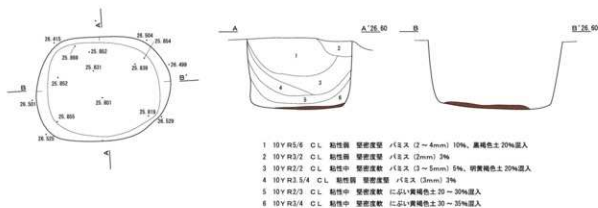


図 51 P412 平面図・断面図・遺物出土状況図 (1)

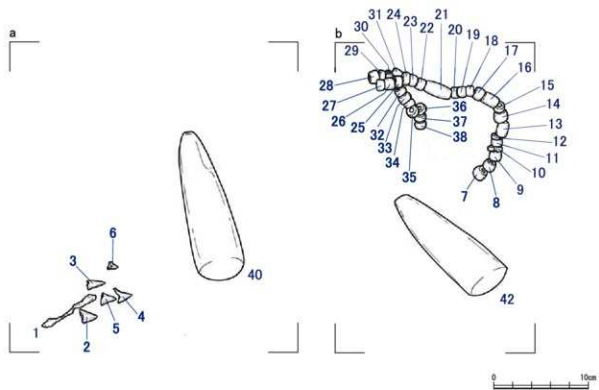
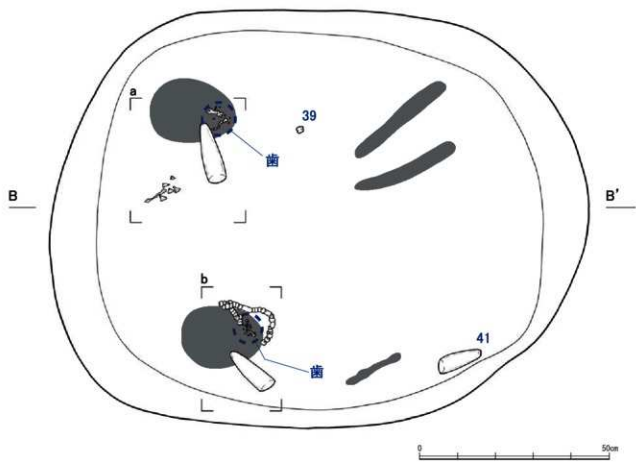


图 52 P412 遗物出土状况图 (2)

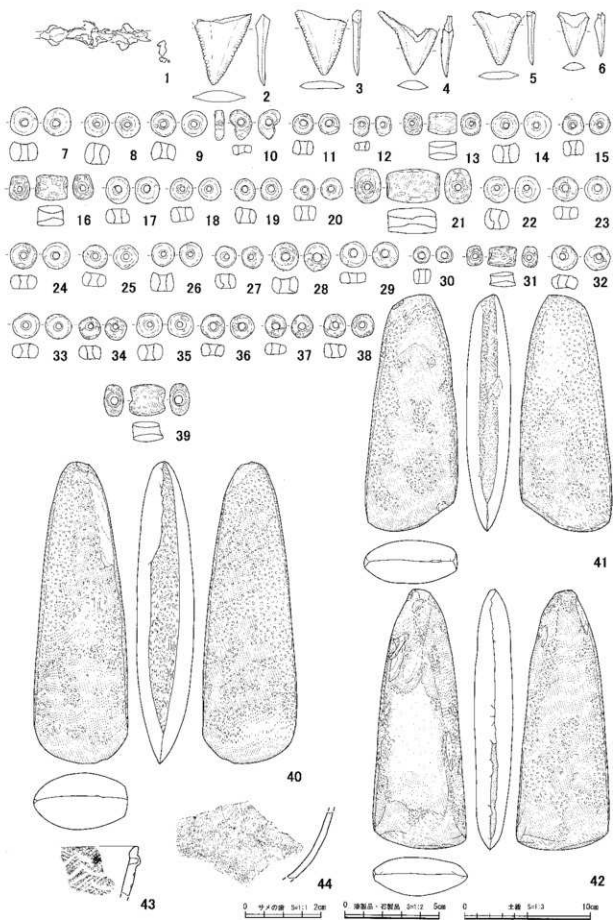
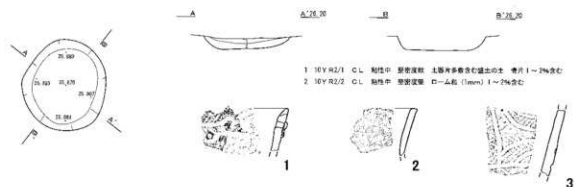
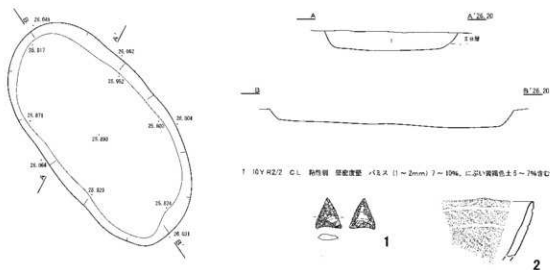


图 53 P412 出土遺物実測図

遺構名	位置		時期	規模			長軸の向き	頭位
	グリッド	全体図		長軸	短軸	深さ		
P415	P-26・27	G	晩期前葉	94	88	15	N-36°-E	—



遺構名	位置		時期	規模			長軸の向き	頭位
	グリッド	全体図		長軸	短軸	深さ		
P417	O・P-26・27	G	中期	258	135	19	N-35°-W	—



遺構名	位置		時期	規模			長軸の向き	頭位
	グリッド	全体図		長軸	短軸	深さ		
P418	P-27・28	G	晩期前葉	90	78	17	N-11.5°-E	—

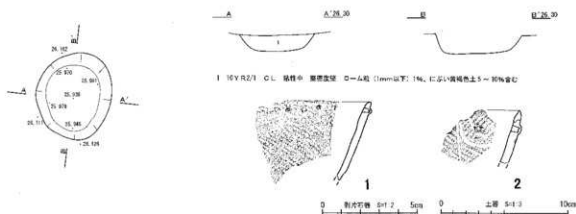


図 54 P415・P417・P418 平面図・断面図・出土遺物実測図

遺構名	位置		時期	規模			長軸の向き	頭位
	グリッド	全体図		長軸	短軸	深さ		
P416	O-26	G	晩期前葉	134	125	28	N-4.5°-W	—

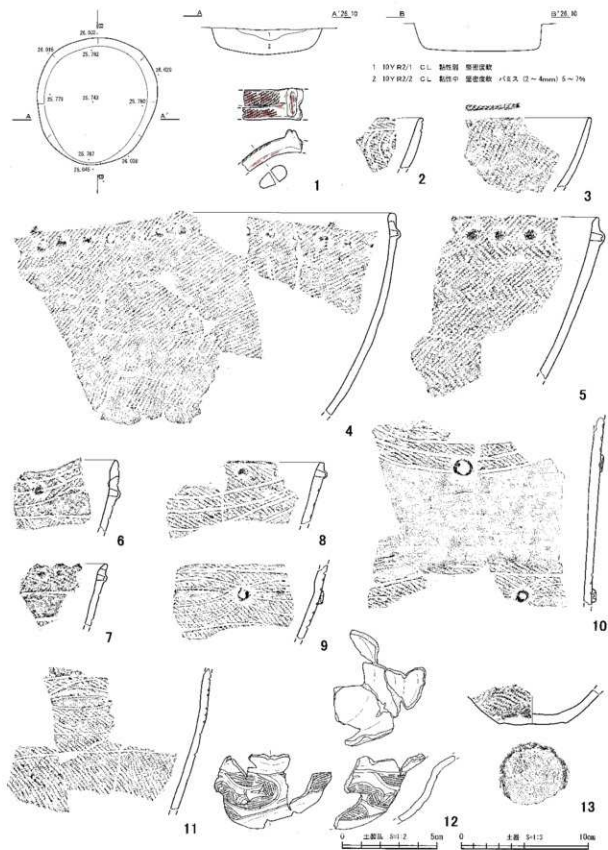
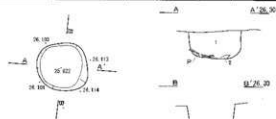
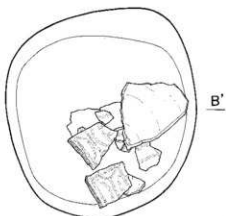
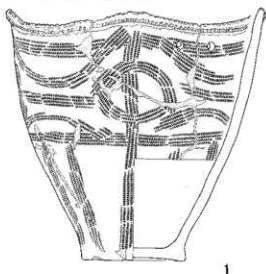


図55 P416平面図・断面図・出土遺物実測図

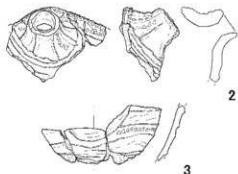
遺構名	位置		時期	規模			長軸の向き	頭位
	グリッド	全体図		長軸	短軸	深さ		
P419	N-27	G	後北C ₂ D	55	50	28	N-89°-W	—



- 1 10Y R2/1 CL 粘性中 硬密集層 口—ム粒 (1mm以下) 2%含む
 2 10Y R2/5/3 CL 粘性中 硬密集層



B B' 26.30



遺構名	位置		時期	規模			長軸の向き	頭位
	グリッド	全体図		長軸	短軸	深さ		
P420	L-26・27	G	後北C ₂ D	70	58	20	N-28°-E	—

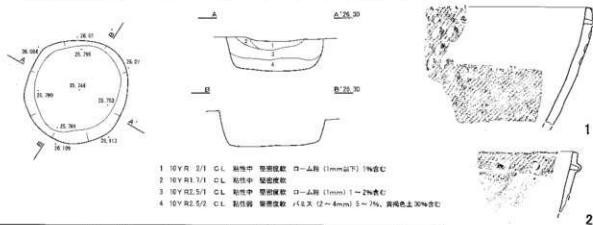


- 1 10Y R2/2 CL 粘性弱 硬密集層
 2 10Y R2/1 CL 粘性中 硬密集層 口—ム粒 (1—2mm) 2—3%含む



図 56 P419・P420 平面図・断面図・遺物出土状況図・出土遺物実測図

遺構名	位置		時期	規模			長軸の向き	頭位
	グリッド	全体図		長軸	短軸	深さ		
P421	P-27	G	晩期前葉	113	106	36	N-33°-E	—



遺構名	位置		時期	規模			長軸の向き	頭位
	グリッド	全体図		長軸	短軸	深さ		
P422	P-27	G	晩期前葉	126	108	34	N-15°-W	—

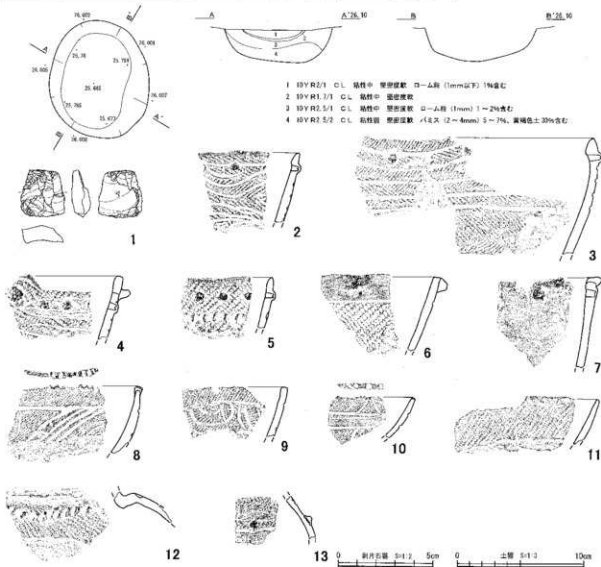
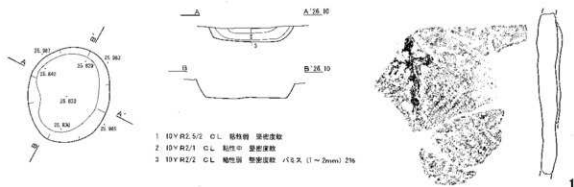


図 57 P421・P422 平面図・断面図・出土遺物実測図

遺構名	位置		時期	規模			長軸の向き	頭位
	グリッド	全体図		長軸	短軸	深さ		
P423	P-27	G	中期	104	88	19	N-25.5°-E	—



遺構名	位置		時期	規模			長軸の向き	頭位
	グリッド	全体図		長軸	短軸	深さ		
P424	L-27	G	後北C2D	83	60	22	N-25°-E	—



遺構名	位置		時期	規模			長軸の向き	頭位
	グリッド	全体図		長軸	短軸	深さ		
P425	O-26	G	晩期前葉	104	75	28	N-6°-E	—

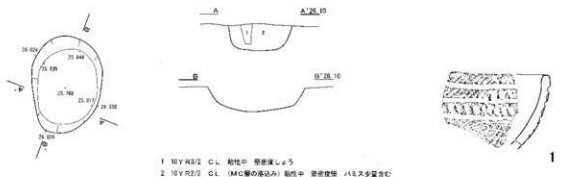
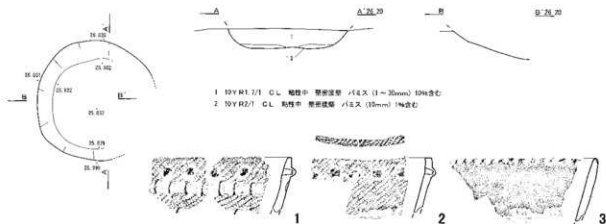


図 58 P423 ~ P425 平面図・断面図・出土遺物実測図

遺構名	位置		時期	規模			長軸の向き	頭位
	グリッド	全体図		長軸	短軸	深さ		
P426	P-26	G	晩期前葉	126	(104)	21	N-13°-E	—



遺構名	位置		時期	規模			長軸の向き	頭位
	グリッド	全体図		長軸	短軸	深さ		
P427	L-27	G	後北C ₂ D	72	60	22	N-76.5°-E	—



遺構名	位置		時期	規模			長軸の向き	頭位
	グリッド	全体図		長軸	短軸	深さ		
P429	M-32	I	晩期前葉	116	110	24	N-70°-W	—

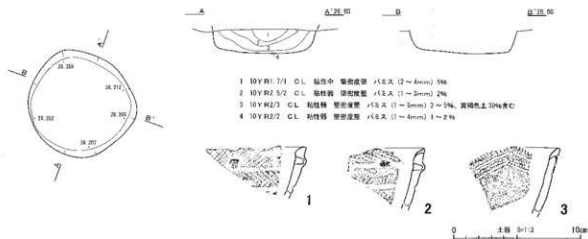
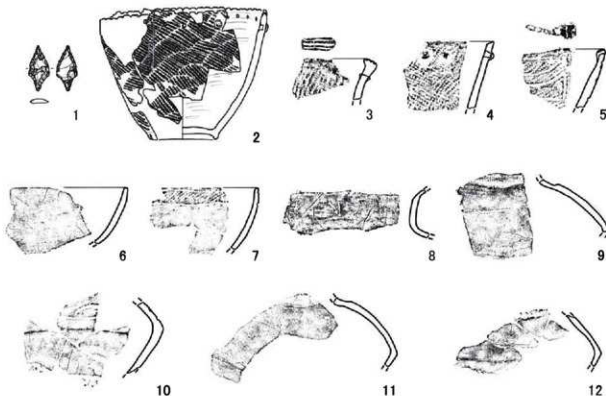
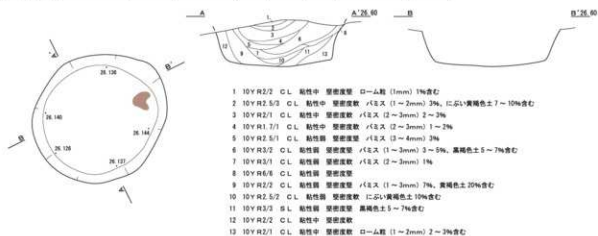


図 59 P426・P427・P429 平面図・断面図・出土遺物実測図

遺構名	位置		時期	規模			長軸の向き	頭位
	グリッド	全体図		長軸	短軸	深さ		
P428	M-31・32	I	晩期前葉	148	132	38	N-59.5°-E	—



遺構名	位置		時期	規模			長軸の向き	頭位
	グリッド	全体図		長軸	短軸	深さ		
P430	P-26	G	中期	142	82	8	N-64°-W	—



図 60 P428・P430 平面図・断面図・出土遺物実測図

遺構名	位置		時期	規模			長軸の向き	頭位
	グリッド	全体図		長軸	短軸	深さ		
P431	M-30	I	後期末葉	94	70	16	N-64.5°-W (SW)	

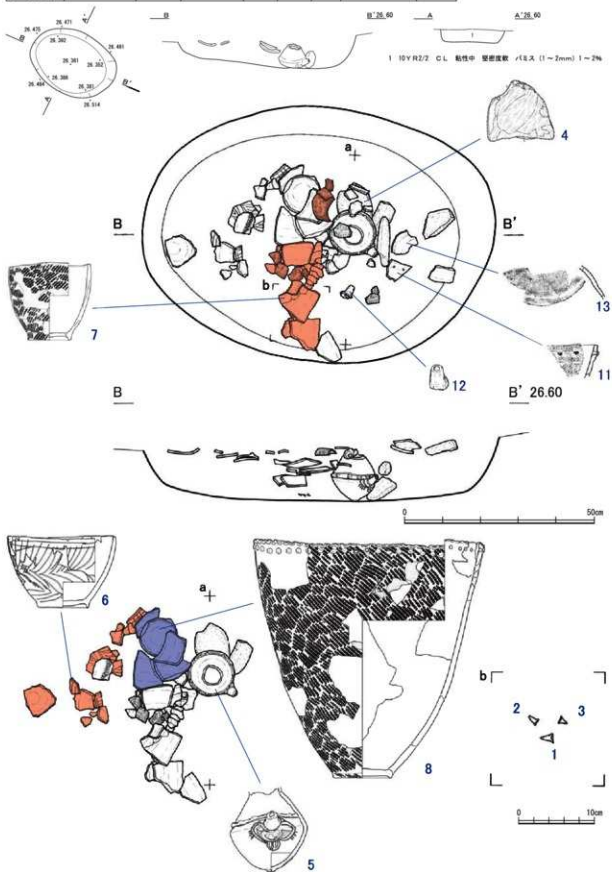


図61 P431平面図・断面図・遺物出土状況図

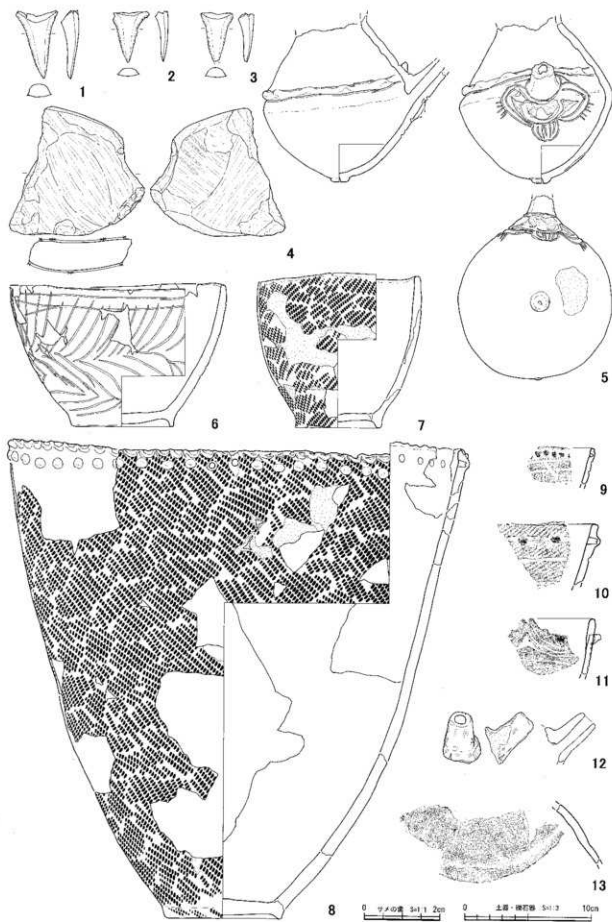


图 62 P431 出土遗物实测图

遺構名	位置		時期	規模			長軸の向き	頭位
	グリッド	全体図		長軸	短軸	深さ		
P432	M-30・31	I	晩期前葉	144	134	44	N-64°-W	W

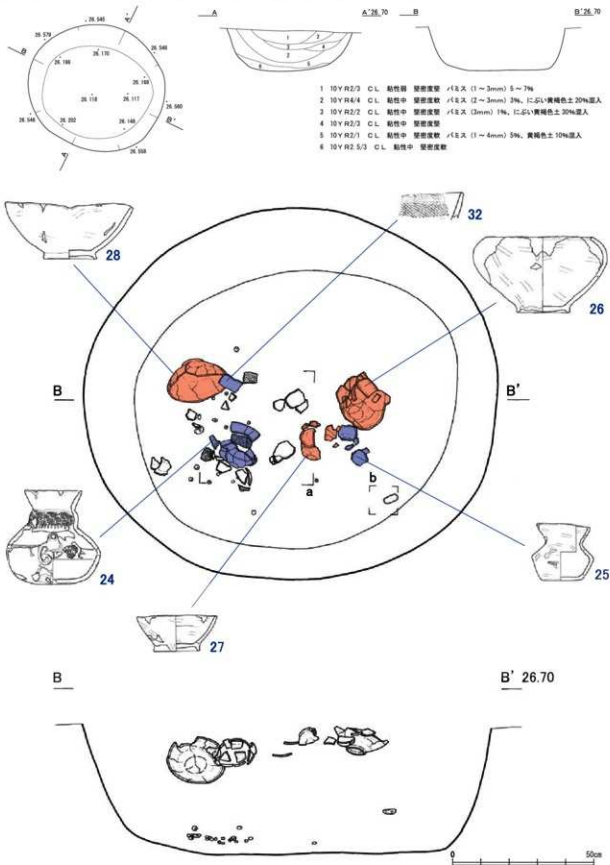


図 63 P432 平面図・断面図・遺物出土状況図 (1)

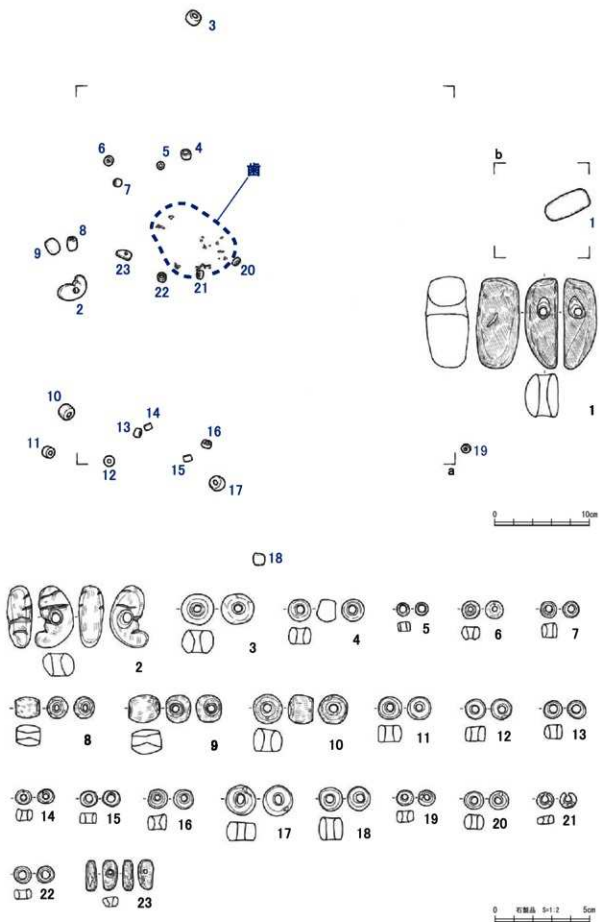


图 64 P432 遗物出土状况图 (2) · 出土遗物实测图 (1)

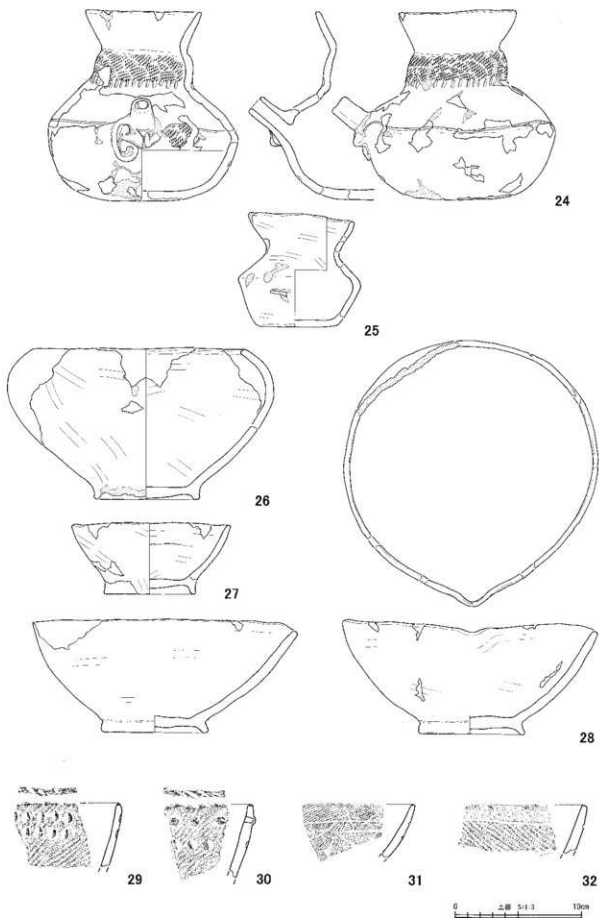


图 65 P432 出土遗物实测图 (2)

遺構名	位置		時期	規模			長軸の向き	頭位
	グリッド	全体図		長軸	短軸	深さ		
P433	N-30	I	晩期前葉	98	86	50	N-81.5°-E	W

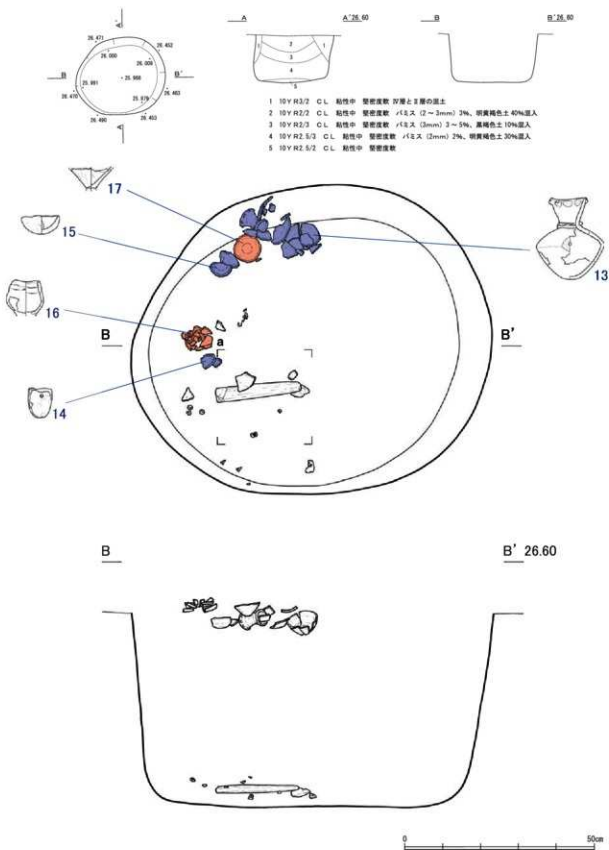


図 66 P433 平面図・断面図・遺物出土状況図 (1)

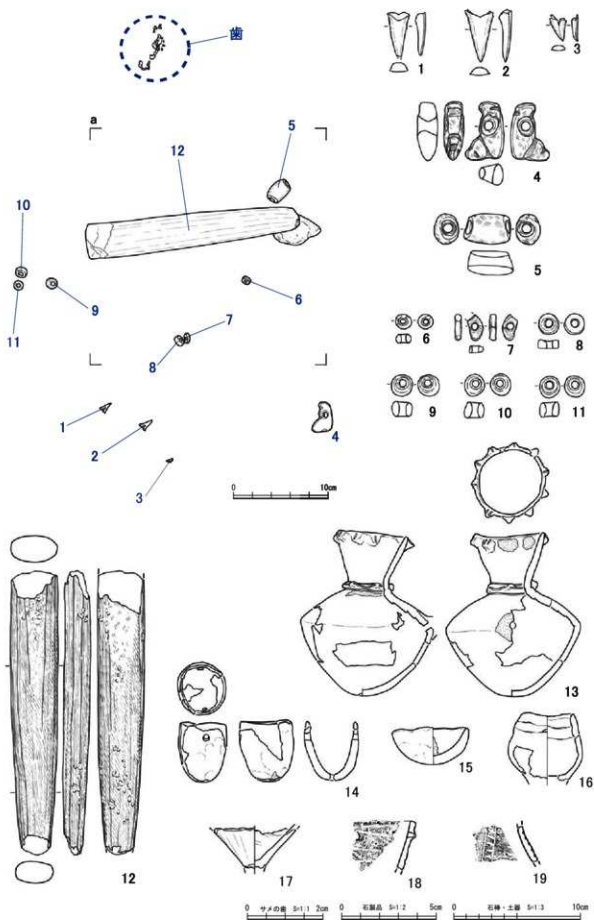


図 67 P433 遺物出土状況図 (2)・出土遺物実測図

遺構名	位置		時期	規模			長軸の向き	頭位
	グリッド	全体図		長軸	短軸	深さ		
P434	N-30	I	後期末葉	125	80	65	N-81.5°-W (NNW)	

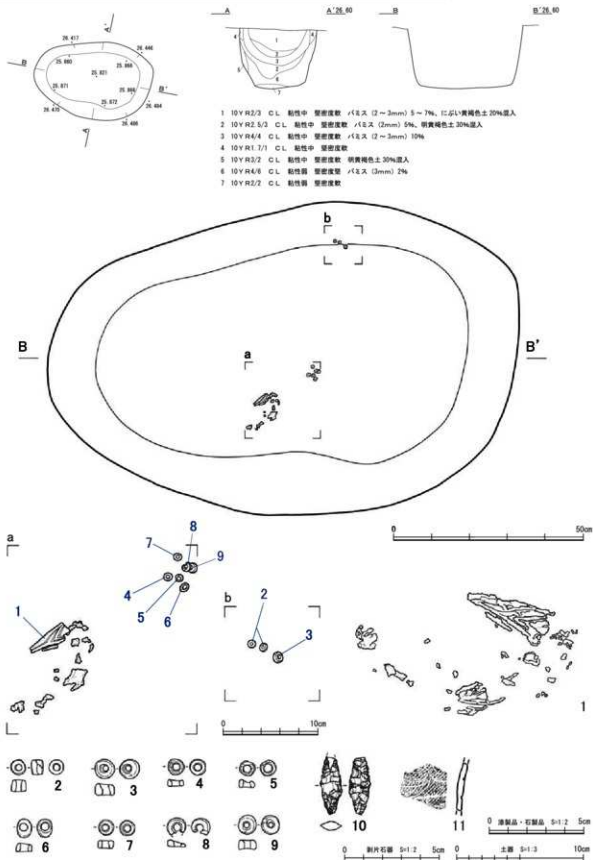


図 68 P434 平面図・断面図・遺物出土状況図・出土物実測図

遺構名	位置		時期	規模			長軸の向き	頭位
	グリッド	全体図		長軸	短軸	深さ		
P435	O-30	I	後期後葉	105	86	74	N-55°-W	NW

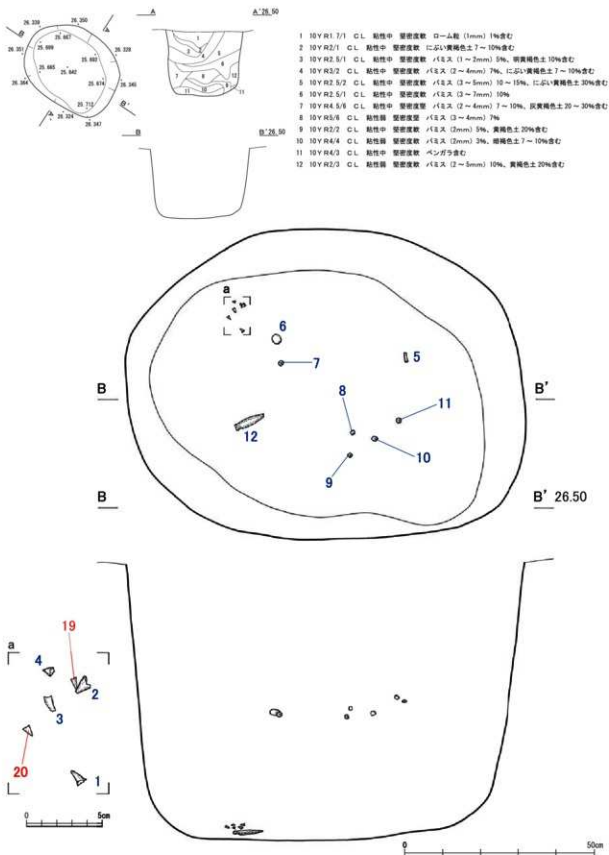
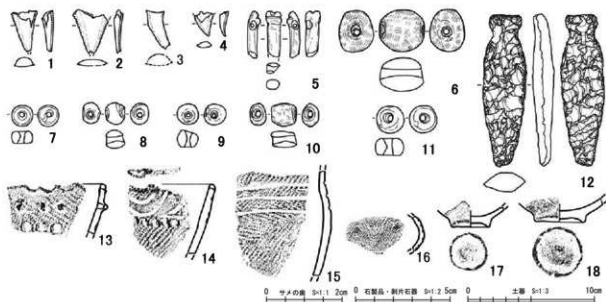


図 69 P435 平面図・断面図・遺物出土状況図



遺構名	位置		時期	規模			長軸の向き	頭位
	グリッド	全体図		長軸	短軸	深さ		
P436	O-30-31	I	後期後葉	94	74	49	N-58°-W	NW

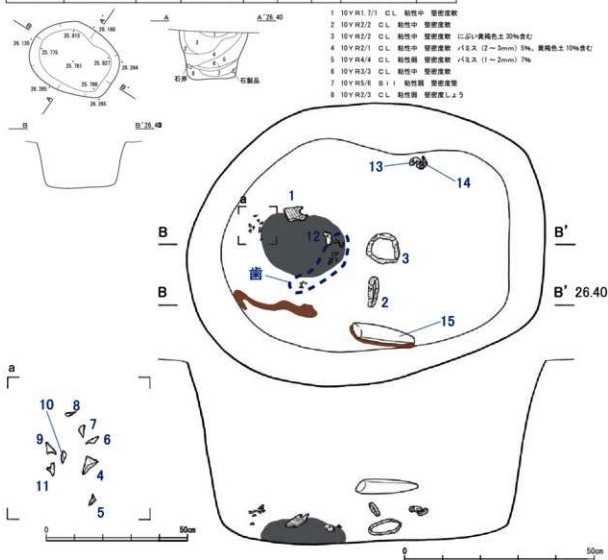
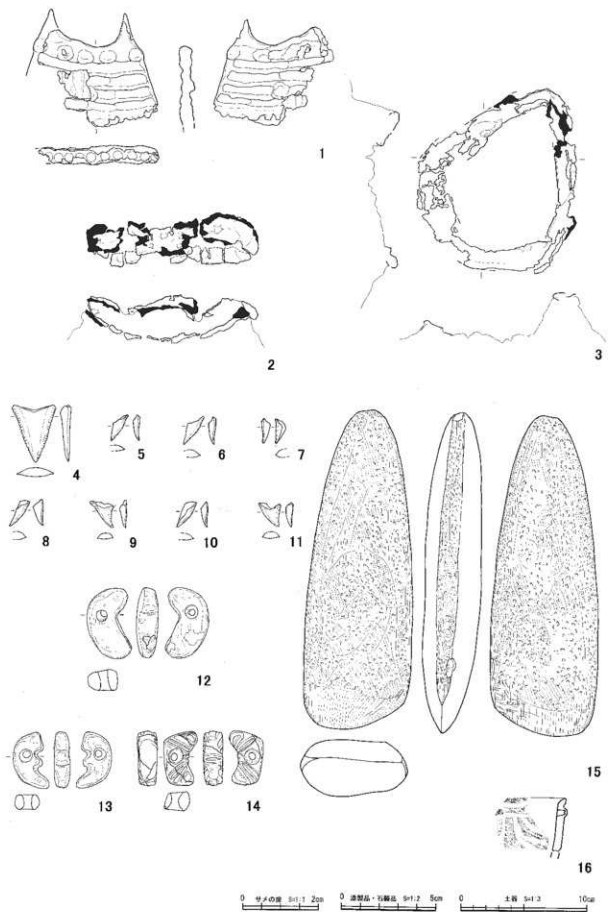


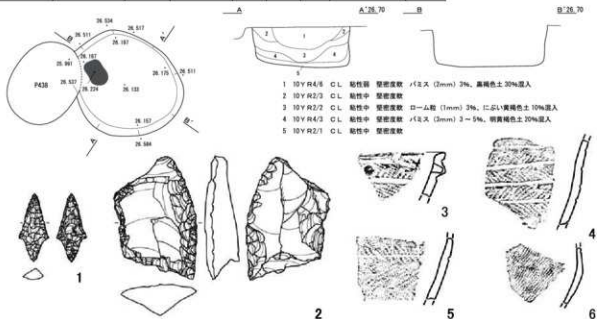
図70 P435・P436 平面図・断面図・遺物出土状況図・出土遺物実測図



0 甲片の類 3:1.7 2cm 0 透眼品・石鏃片 3:1.2 5cm 0 土器 3:1.2 10cm

図 71 P436 出土遺物実測図

遺構名	位置		時期	規模			長軸の向き	頭位
	グリッド	全体図		長軸	短軸	深さ		
P437	M・N-31	I	後期後葉	124	109	43	N-48°-W	NW



遺構名	位置		時期	規模			長軸の向き	頭位
	グリッド	全体図		長軸	短軸	深さ		
P438	N-31	I	後期末葉	90	70	58	N-31°-E	NE

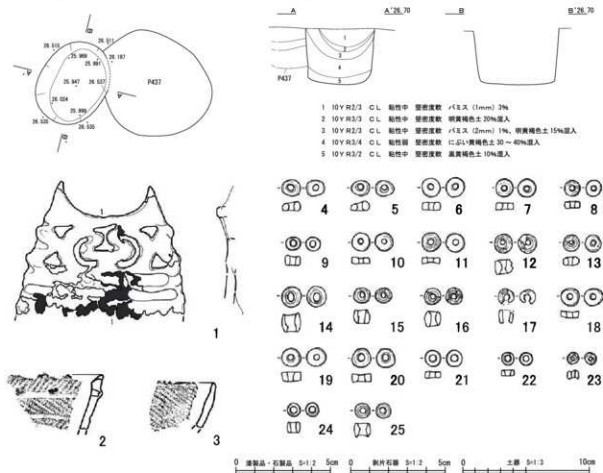
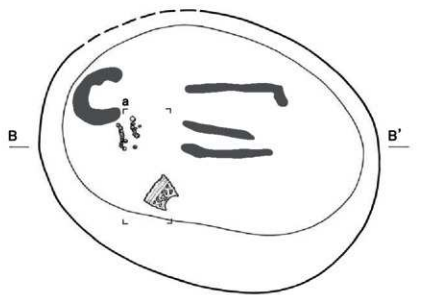



図 72 P437・P438 平面図・断面図・出土遺物実測図



B B' 26.70



0 50cm

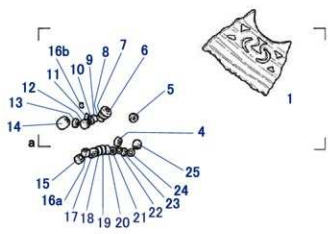


图 73 P438 遺物出土状況図

遺構名	位置		時期	規模			長軸の向き	頭位
	グリッド	全体図		長軸	短軸	深さ		
P439	N-31	I	後期後葉	118	78	75	N-83°-E	W

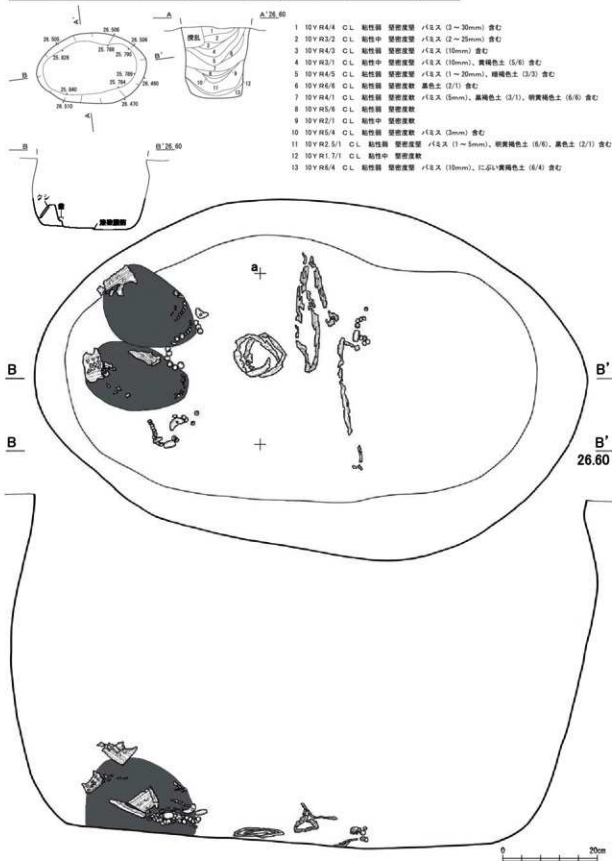


図 74 P439 平面図・断面図・遺物出土状況図 (1)

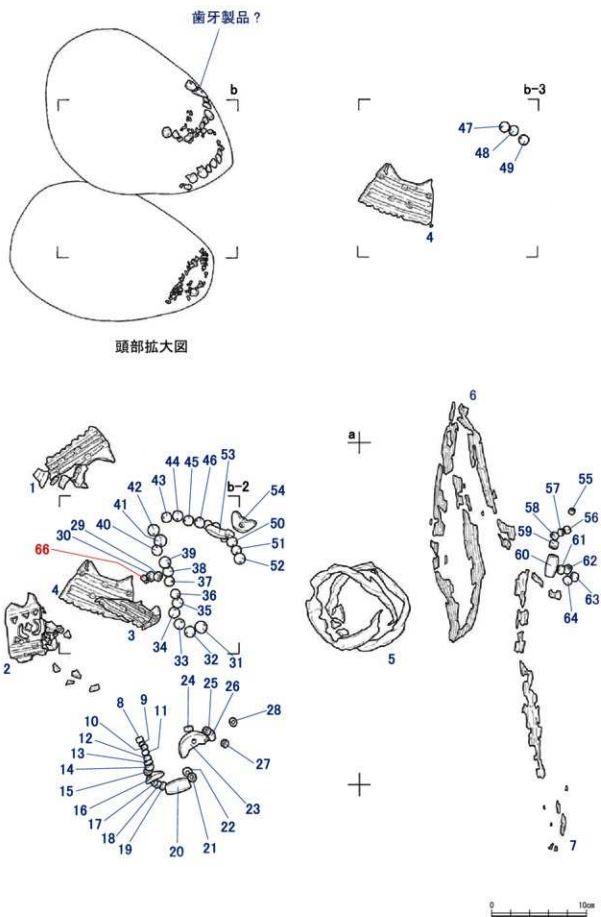


圖 75 P439 遺物出土狀況圖 (2)

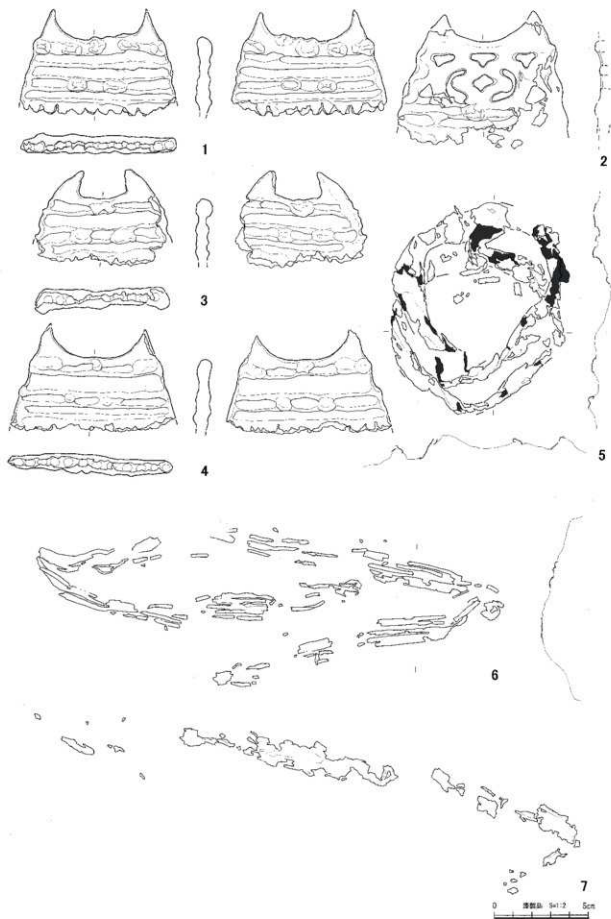
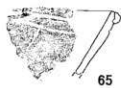
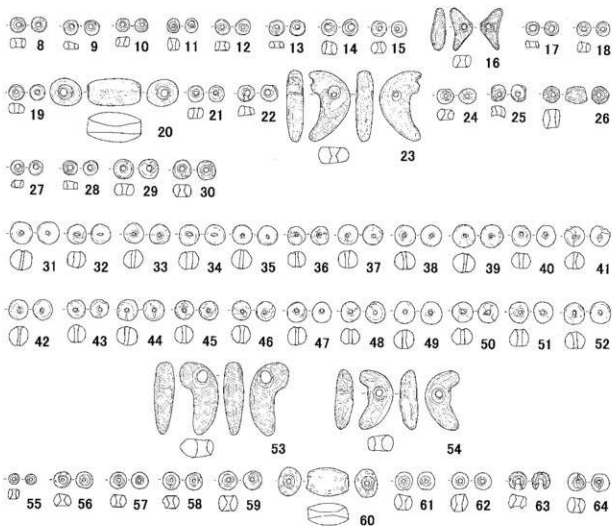


图 76 P439 出土遗物实测图



遺構名	位置		時期	規模			長軸の向き	方位
	グリッド	全体図		長軸	短軸	深さ		
P440	N-31	I	後期後葉	124	69	62	N-41°-W	NW

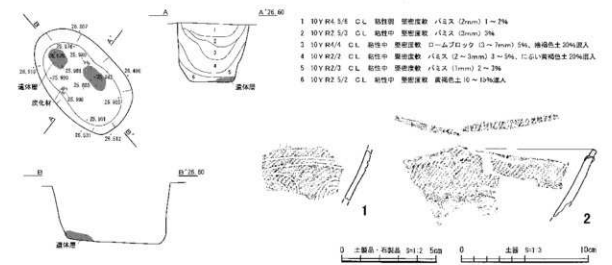


図 77 P439・P440 平面図・断面図・出土遺物実測図

遺構名	位置		時期	規模			長軸の向き	頭位
	グリッド	全体図		長軸	短軸	深さ		
P441	N-31	I	後期後葉	126	82	60	N-63°-W	NW

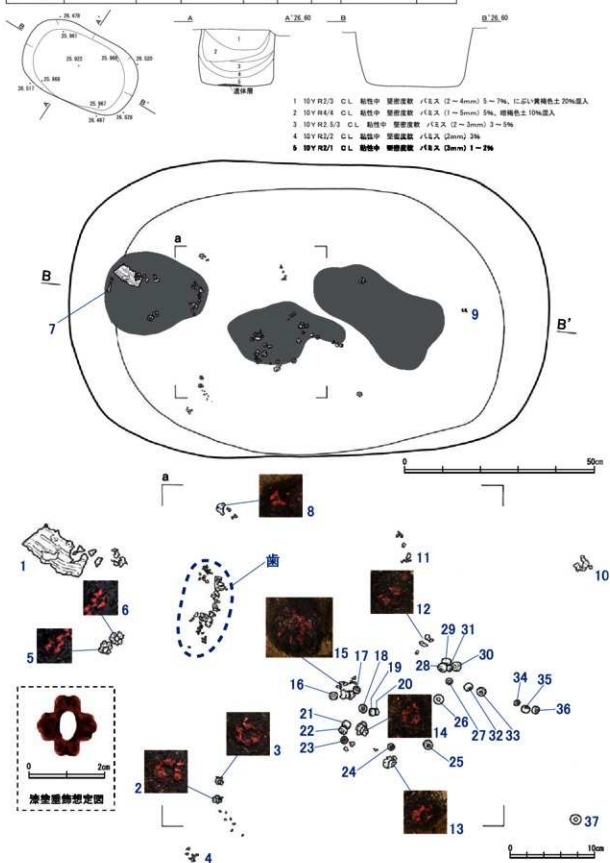


図78 P441 平面図・断面図・遺物出土状況図


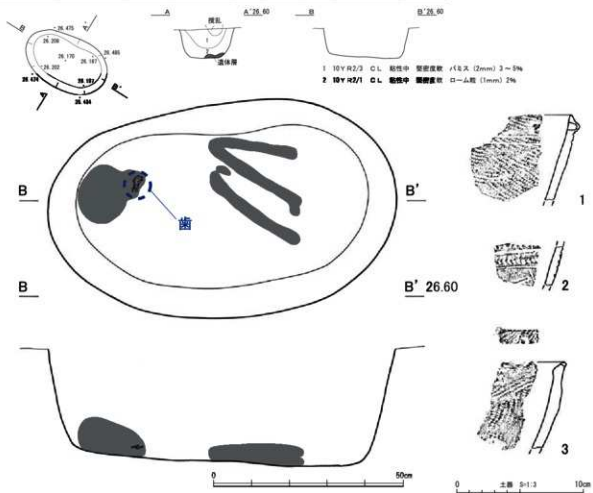


图 79 P441 出土遗物实测图

遺構名	位置		時期	規模			長軸の向き	頭位
	グリッド	全体図		長軸	短軸	深さ		
P442	N-31	I	後期後葉	90	58	30	N-65°-W	NW



遺構名	位置		時期	規模			長軸の向き	頭位
	グリッド	全体図		長軸	短軸	深さ		
P446	N-32	I	後期後葉	80	72	87	N-82°-E	W

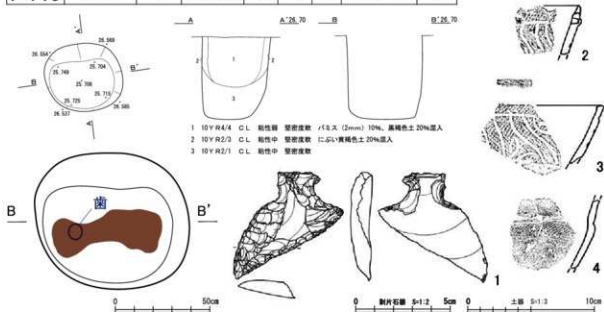


図 80 P442・P446 平面図・断面図・遺物出土状況図・出土遺物実測図

遺構名	位置		時期	規模			長軸の向き	傾位
	グリッド	全体図		長軸	短軸	深さ		
P443	N・O-31	I	後期後葉	98	62	41	N-57.5°-E	SW

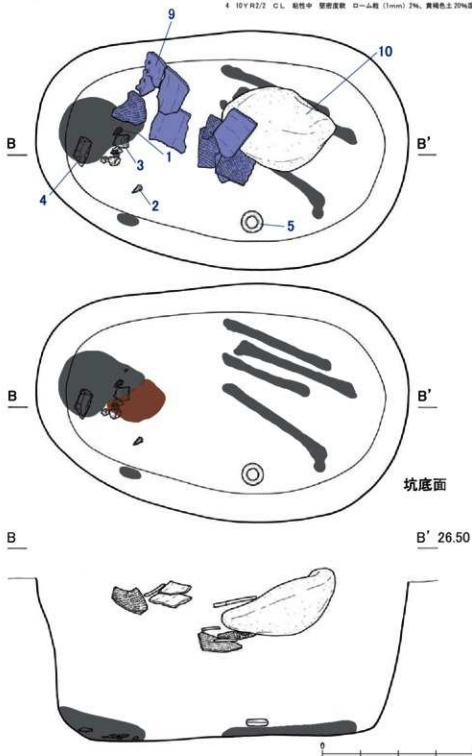


図 81 P443 平面図・断面図・遺物出土状況図

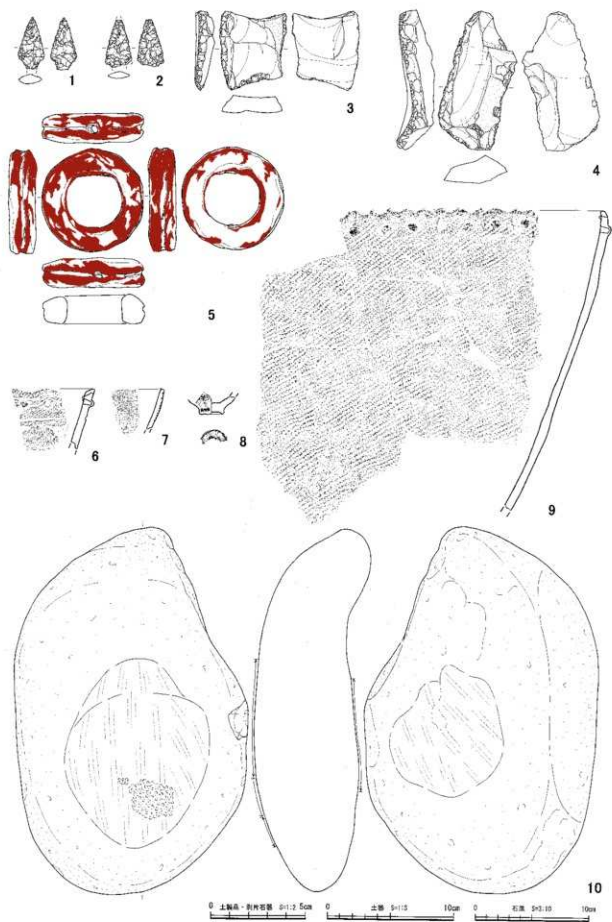


图 82 P443 出土遺物実測図

遺構名	位置		時期	規模			長軸の向き	頭位
	グリッド	全体図		長軸	短軸	深さ		
P444	N・O-31	I	後期後葉(104)	62	52		N-53°-W	NW

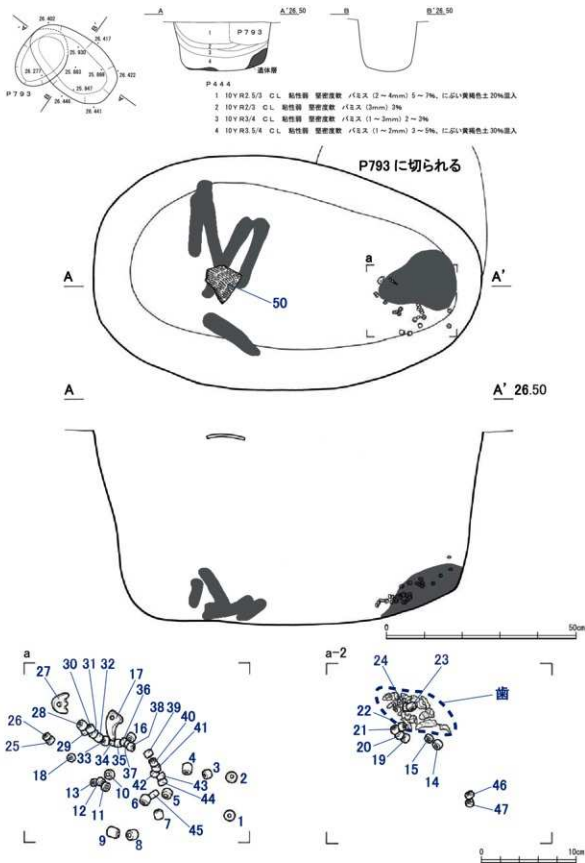
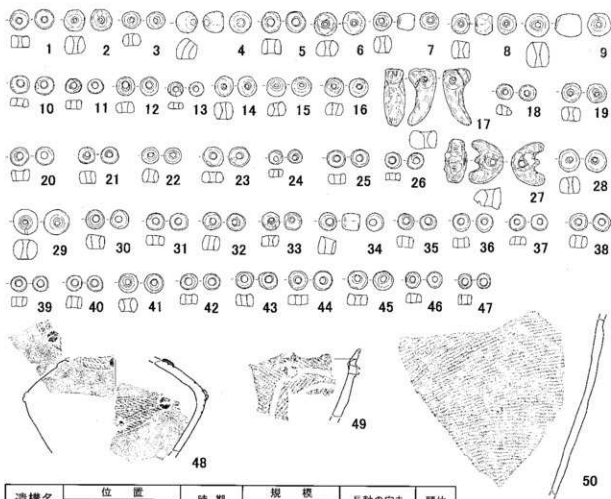
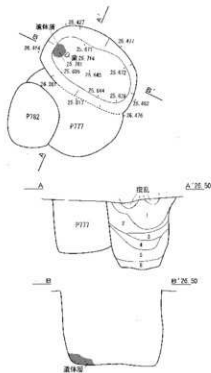


図 83 P444 平面図・断面図・遺物出土状況図



遺構名	位置		時期	規模			長軸の向き	踏位
	グリッド	全体図		長軸	短軸	深さ		
P449	0-32	I	後期後葉	109	71	74	N-56°-W	NW



- 1 10V R4/1 C.L. 胎竹料 塗布痕跡 ハイス (7~10mm) 7%
- 2 10V R2/2 C.L. 胎竹中 塗布痕跡 ハイス (3~5mm) 10%
- 3 10V R3/3 C.L. 胎竹中 塗布痕跡 ハイス (2~3mm) 5%
- 4 10V R2/3 C.L. 胎竹中 塗布痕跡 コーヒーブロッ (2mm) 3~5%, 赤黄褐色土 30~35%混入
- 5 10V R2/2 C.L. 胎竹中 塗布痕跡 ハイス (2mm) 7%
- 6 10V R2/1 C.L. 胎竹中 塗布痕跡

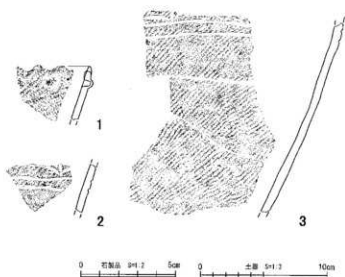


図 84 P444・P449 平面図・断面図・出土遺物実測図

遺構名	位置		時期	規模			長軸の向き	頭位
	グリッド	全体図		長軸	短軸	深さ		
P445	N-31	I	後期後葉	94	70	30	N-68°-W	NW

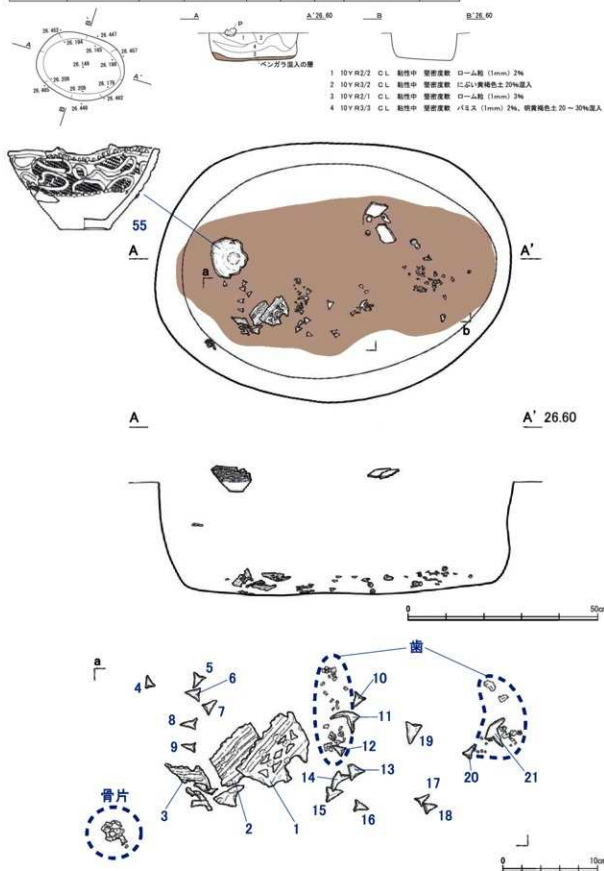


図 85 P445 平面図・断面図・遺物出土状況図 (1)

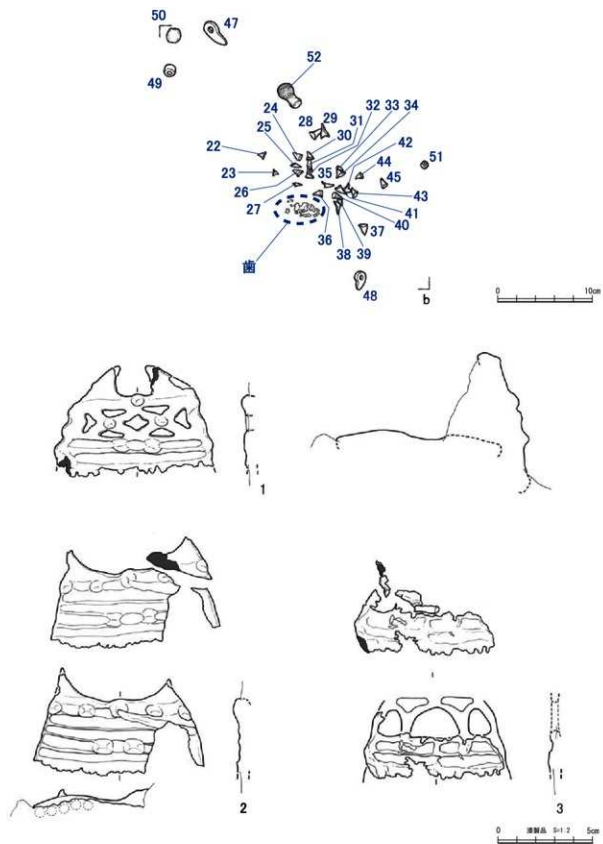


图 86 P445 遗物出土状况图 (2) · 出土遗物实测图 (1)

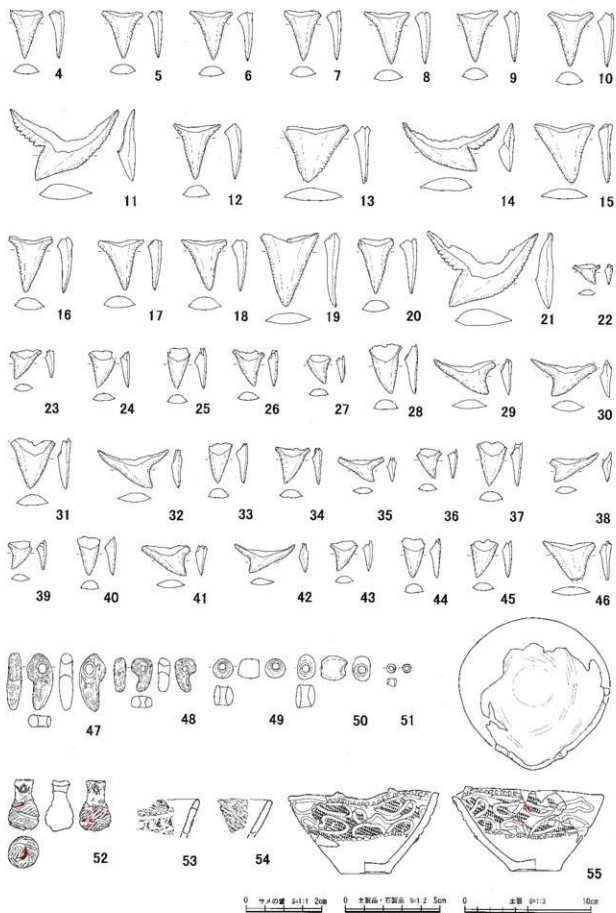


図 87 P445 出土遺物実測図 (2)

遺構名	位置		時期	規模			長軸の向き	頭位
	グリッド	全体図		長軸	短軸	深さ		
P447	O-32	I	後期後葉	108	88	47	N-86°-E	W

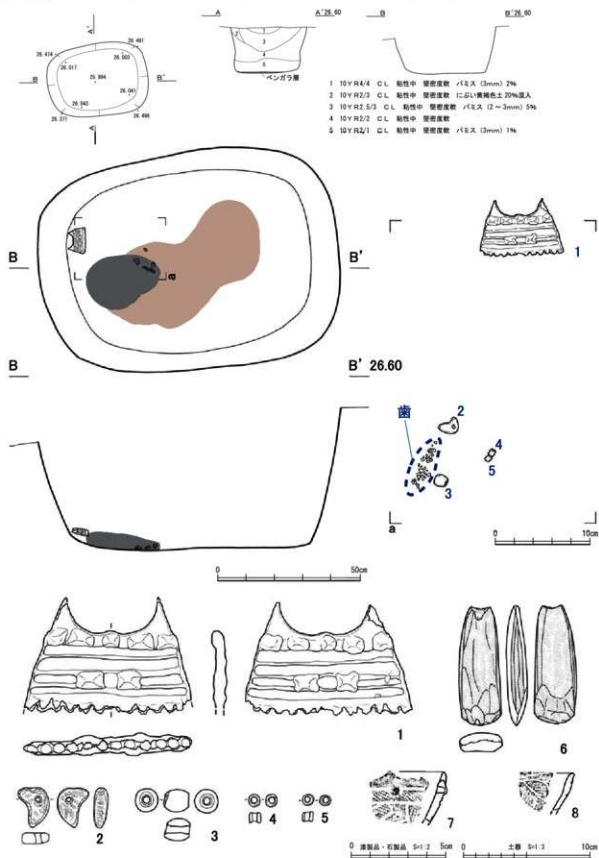


図 88 P447 平面図・断面図・遺物出土状況図・出土遺物実測図

遺構名	位置		時期	規模			長軸の向き	頭位
	グリッド	全体図		長軸	短軸	深さ		
P448	O-32	I	後期後葉	80	70	41	N-25°-W	SE

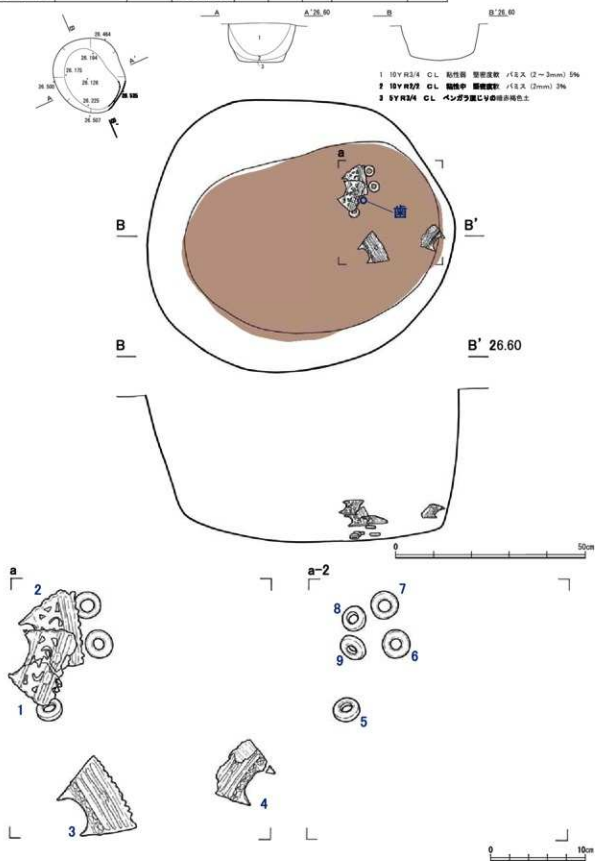
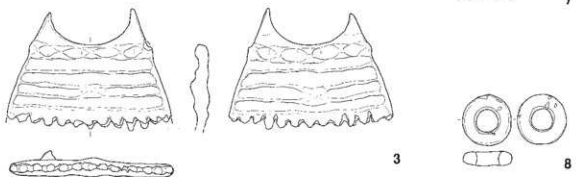
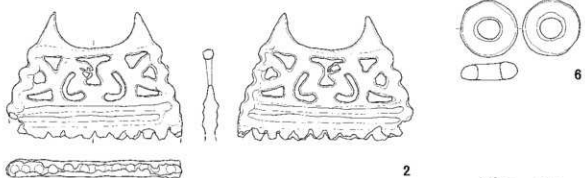
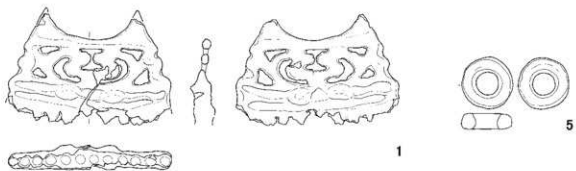


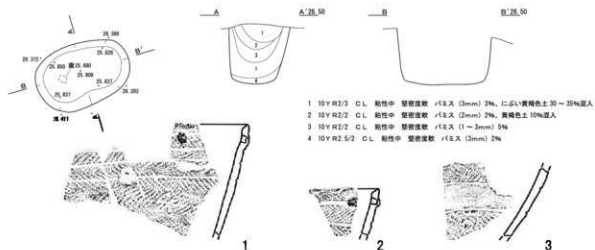
図 89 P448 平面図・断面図・遺物出土状況図



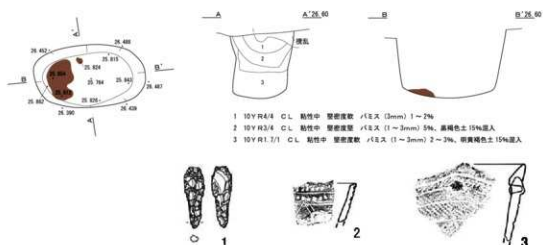
0 1cm
 1:2
 1/2 1 1.5 2

图 90 P448 出土遗物实测图

遺構名	位置		時期	規模			長軸の向き	頭位
	グリッド	全体図		長軸	短軸	深さ		
P450	O-P-32・33	I	後期後葉	102	74	65	N-72.5°-E	WSW



遺構名	位置		時期	規模			長軸の向き	頭位
	グリッド	全体図		長軸	短軸	深さ		
P451	O-32・33	I	後期後葉	119	67	60	N-85°-E	W



遺構名	位置		時期	規模			長軸の向き	頭位
	グリッド	全体図		長軸	短軸	深さ		
P452	N-O-33	I	後期後葉	94	70	78	N-87.5°-E	W

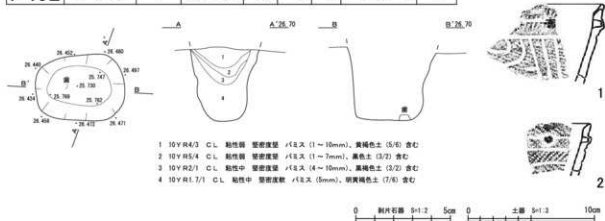
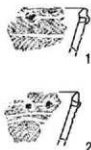

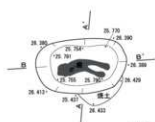


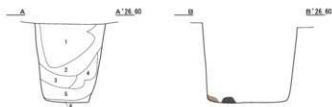
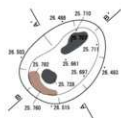
図 91 P450～P452 平面図・断面図・出土遺物実測図

遺構名	位置		時期	規模			長軸の向き	頭位
	グリッド	全体図		長軸	短軸	深さ		
P453	N-33	K	後期後葉	96	56	78	N-87°-E	W



- 1 10YR4.5/6 S 1 粘性强 堅密度強 パース (2~3mm) 2%, 灰黄褐色土 30%混入
- 2 10YR5/6 S 1 粘性强 堅密度強 パース (3~5mm) 7~10%
- 3 10YR2.5/3 CL 粘性强 堅密度強 に近い黄褐色土 10%褐色 3.5YR (4%) のロームブロック (3~5mm) 5%混入 (上層の腐土の上と混わる)

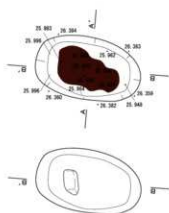
遺構名	位置		時期	規模			長軸の向き	頭位
	グリッド	全体図		長軸	短軸	深さ		
P454	N-33-34	K	後期後葉	101	72	83	N-48.5°-E	SW



- 1 10YR4/4 CL 粘性强 堅密度強 パース (2~3mm) 5%
- 2 10YR2/2 CL 粘性强 堅密度強 パース (2mm) 1~3%
- 3 10YR2.5/1 CL 粘性强 堅密度強 パース (1~3mm) 2%, 黄褐色土 10~15%混入
- 4 10YR4/6 CL 粘性强 堅密度強 黄褐色土 20%混入
- 5 10YR2/3 CL 粘性强 堅密度強 パース (1~2mm) 5~7%, 黄褐色土 5~10%混入
- 6 10YR1.7/1 CL 粘性强 堅密度強



遺構名	位置		時期	規模			長軸の向き	頭位
	グリッド	全体図		長軸	短軸	深さ		
P456	O-34	K	後期後葉	112	69	43	N-79°-W	WNW



- 1 10YR 2/1 CL 粘性强 堅密度強 パース (3mm) 2%
- 2 10YR2.5/3 CL 粘性强 堅密度強 パース (4mm) 2%
- 3 10YR 2/1 CL 粘性强 堅密度強 白~黒層 (1mm) 1%
- 4 10YR 4/4 CL 粘性强 堅密度強 パース (1mm) 2%
- 5 10YR 3/3 CL 粘性强 堅密度強 パース (3mm) 5~7%, 黄褐色土 15%混入



土層 5:1:3 10cm

図 92 P453・P454・P456 平面図・断面図・遺物出土状況図・出土遺物実測図

遺構名	位置		時期	規模			長軸の向き	頭位
	グリッド	全体図		長軸	短軸	深さ		
P455	N・O-33	K	後期後葉	128	104	86	N-85°-E	N

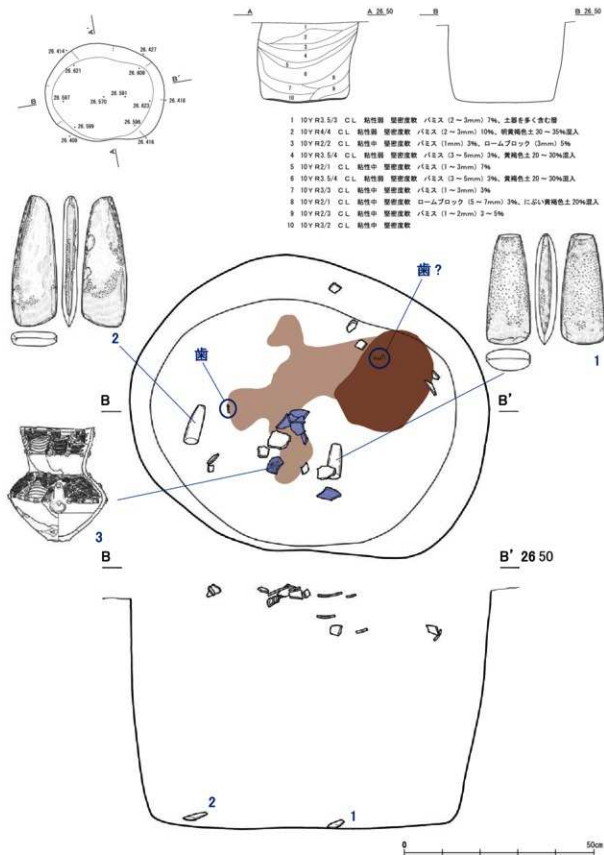


図 93 P455 平面図・断面図・遺物出土状況図

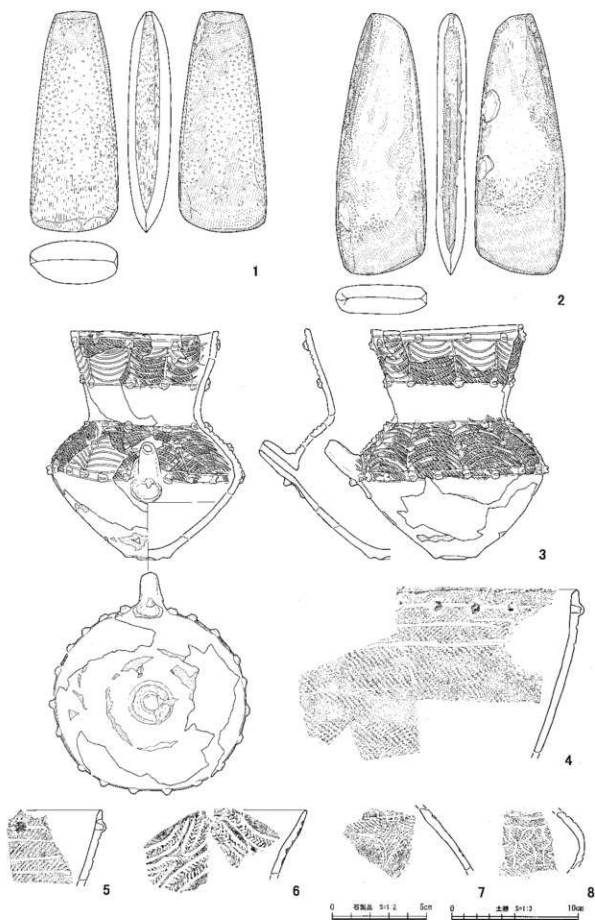
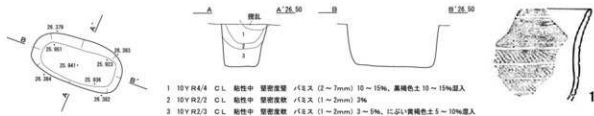


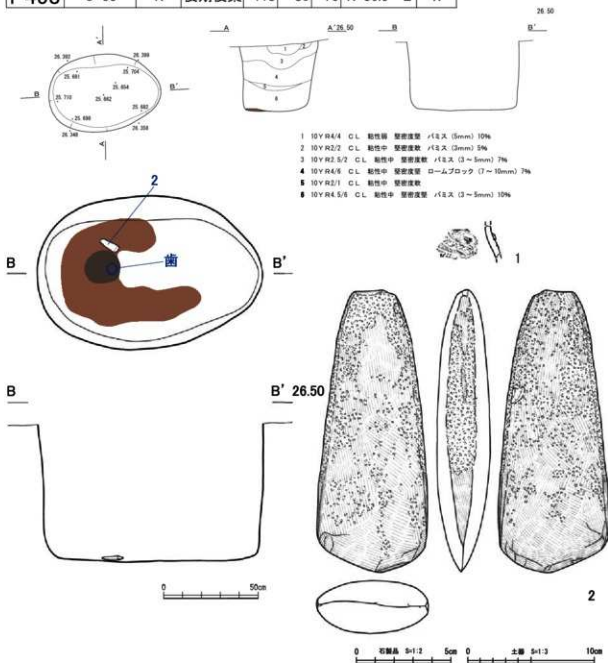
图 94 P455 出土物实测图

遺構名	位置		時期	規模			長軸の向き	頭位
	グリッド	全体図		長軸	短軸	深さ		
P457	O-33	K	後期後葉	98	46	46	N-70°-W	(NW)



- 10Y R4/4 C.L. 粘性中 堅硬度弱 / β 2ス (2~7mm) 10~15%, 黒褐色土 10~15%混入
- 10Y R2/2 C.L. 粘性中 堅硬度軟 / β 2ス (1~2mm) 3%
- 10Y R2/3 C.L. 粘性中 堅硬度軟 / β 2ス (1~2mm) 3~5%, 濃い黄褐色土 5~10%混入

遺構名	位置		時期	規模			長軸の向き	頭位
	グリッド	全体図		長軸	短軸	深さ		
P458	O-33	K	後期後葉	118	80	76	N-86.5°-E	W



- 10Y R4/4 C.L. 粘性弱 堅硬度弱 / β 2ス (5mm) 10%
- 10Y R2/2 C.L. 粘性中 堅硬度軟 / β 2ス (2mm) 5%
- 10Y R2.5/2 C.L. 粘性中 堅硬度軟 / β 2ス (3~5mm) 7%
- 10Y R4/6 C.L. 粘性中 堅硬度軟 ロームブロック (7~10mm) 7%
- 10Y R2/1 C.L. 粘性中 堅硬度軟
- 10Y R4.5/8 C.L. 粘性中 堅硬度弱 / β 2ス (3~5mm) 10%

図 95 P457・P458 平面図・断面図・遺物出土状況図・出土遺物実測図

遺構名	位置		時期	規模			長軸の向き	頭位
	グリッド	全体図		長軸	短軸	深さ		
P459	O・P-33	K	後期後葉	114	85	90	N-84°-E	W

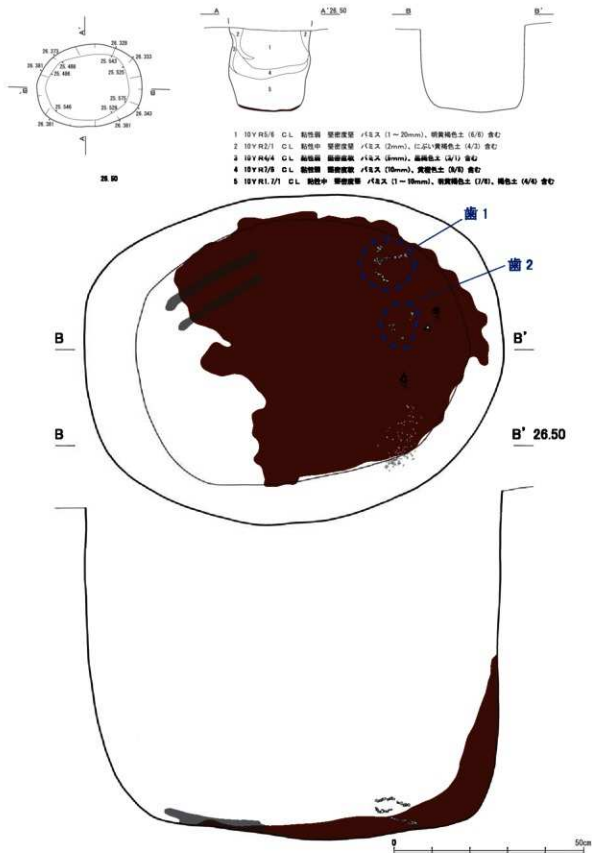


図 96 P459 平面図・断面図・遺物出土状況図 (1)

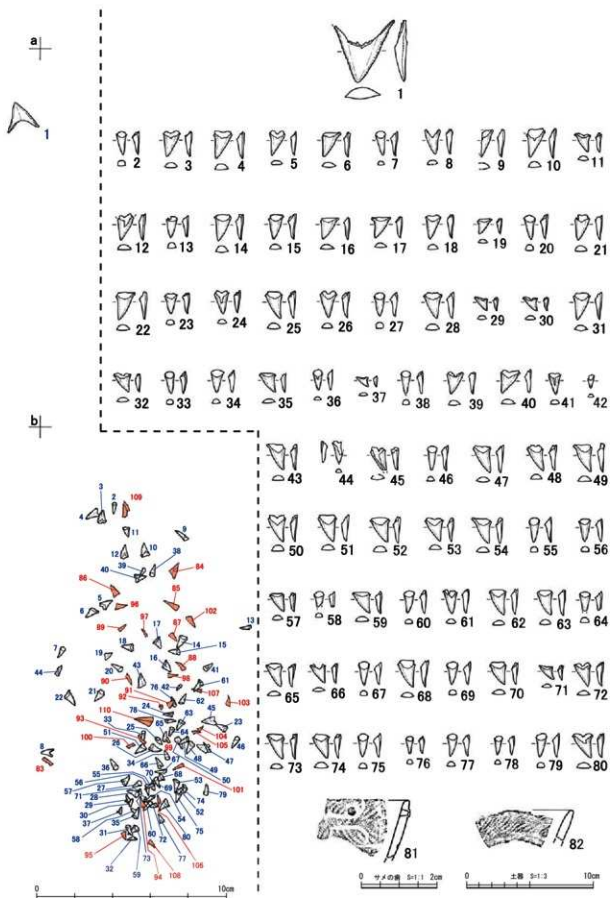
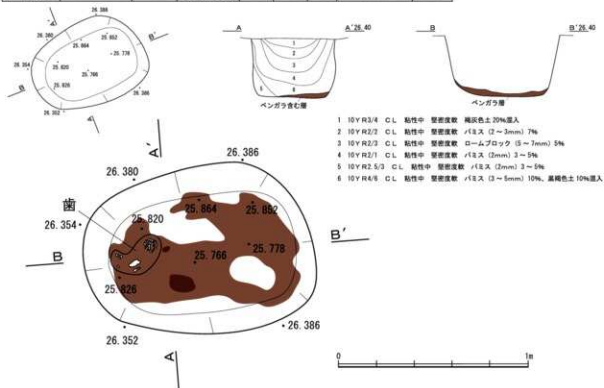


図 97 P459 遺物出土状況図 (2)・出土遺物実測図

遺構名	位置		時期	規模			長軸の向き	頭位
	グリッド	全体図		長軸	短軸	深さ		
P460	O-33・34	K	後期後葉	121	99	63	N-63.5°-E	SW



遺構名	位置		時期	規模			長軸の向き	頭位
	グリッド	全体図		長軸	短軸	深さ		
P461	L-31	I	後期末葉	110	70	51	N-61°-E	SW

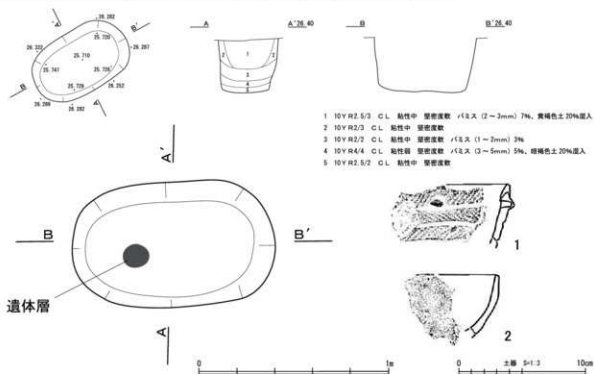


図 98 P460・P461 平面図・断面図・遺物出土状況図・出土遺物実測図

遺構名	位置		時期	規模			長軸の向き	方位
	グリッド	全体図		長軸	短軸	深さ		
P462	P-Q-31	I	晩期前葉	153	128	66	N-73°-E	NW

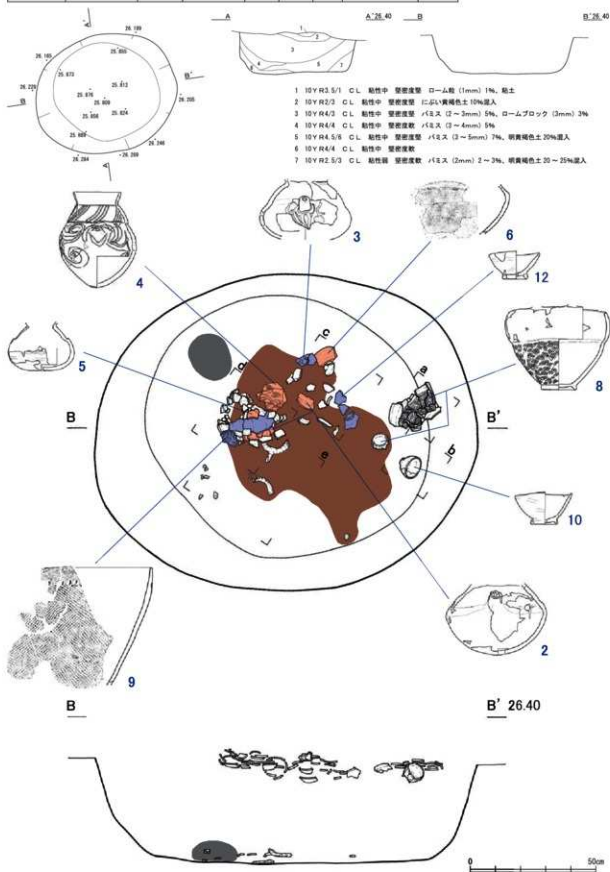


図 99 P462 平面図・断面図・遺物出土状況図 (1)

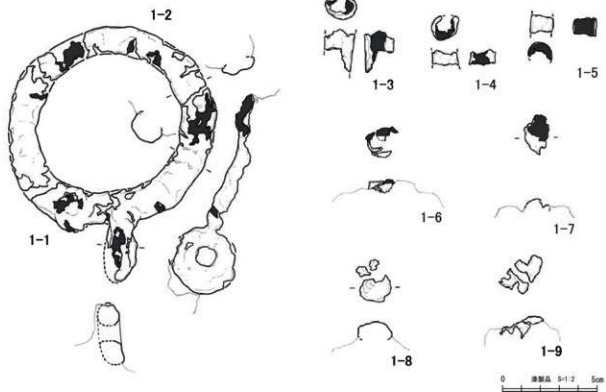
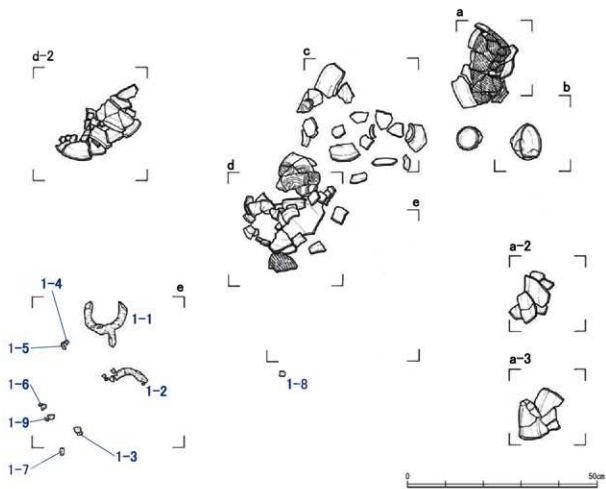


图 100 P462 遺物出土状況図 (2) · 出土遺物実測図 (1)

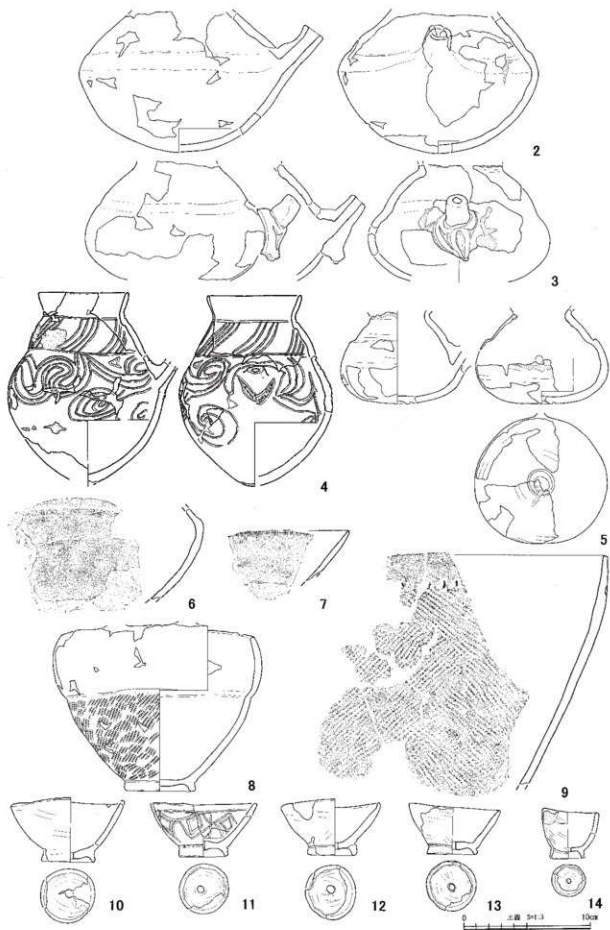


图 101 P462 出土遗物实测图 (2)

遺構名	位置		時期	規模			長軸の向き	頭位
	グリッド	全体図		長軸	短軸	深さ		
P463	P-32	I	後期後葉	120	66	74	N-54°-E	SW

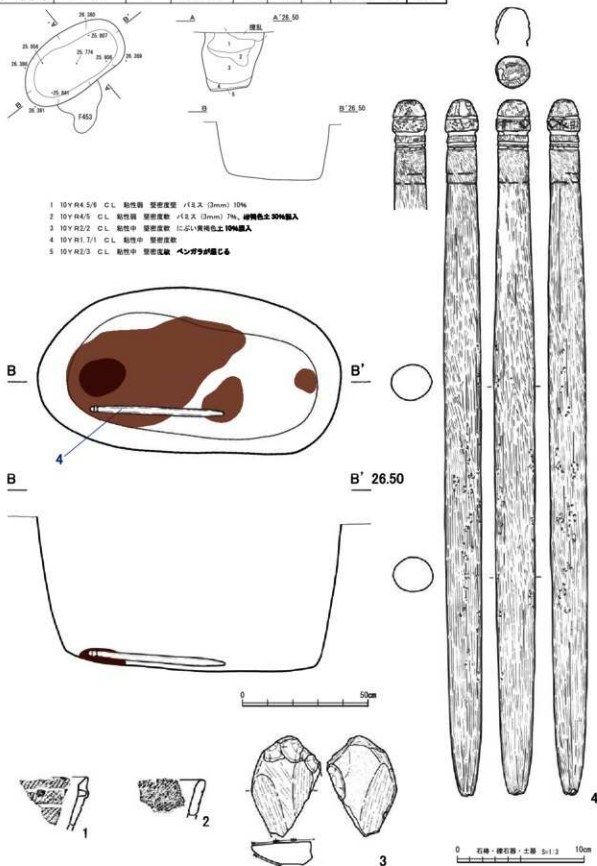
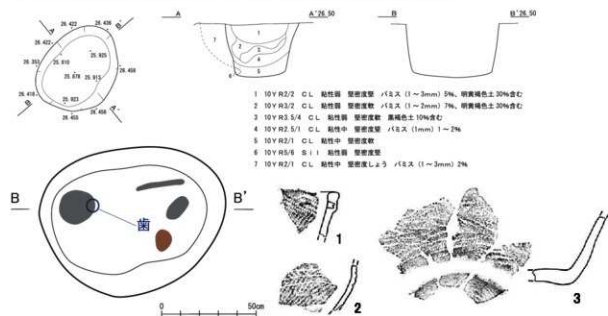
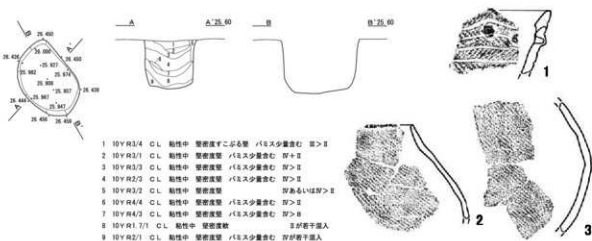


図 102 P463 平面図・断面図・遺物出土状況図・出土遺物実測図

遺構名	位置		時期	規模			長軸の向き	頭位
	グリッド	全体図		長軸	短軸	深さ		
P464	M・N-34	K	後期後葉	98	76	76	N-46.5°-E	SW



遺構名	位置		時期	規模			長軸の向き	頭位
	グリッド	全体図		長軸	短軸	深さ		
P465	N-34	K	後期後葉	82	54	50	N-28.5°-W	—



遺構名	位置		時期	規模			長軸の向き	頭位
	グリッド	全体図		長軸	短軸	深さ		
P466	N・O-35	K	後期後葉	105	78	30	N-30°-W	—

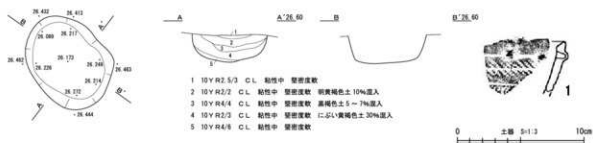
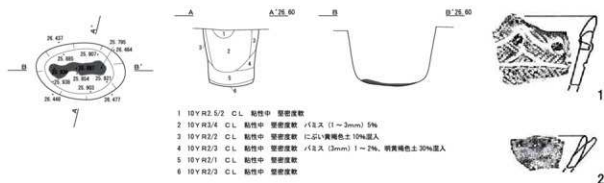
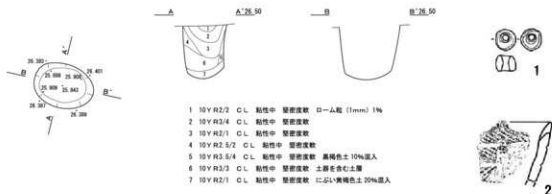


図 103 P464 ~ P466 平面図・断面図・遺物出土状況図・出土遺物実測図

遺構名	位置		時期	規模			長軸の向き	頭位
	グリッド	全体図		長軸	短軸	深さ		
P467	N-34	K	後期後葉	92	60	64	N-83.5°-W	W



遺構名	位置		時期	規模			長軸の向き	頭位
	グリッド	全体図		長軸	短軸	深さ		
P468	O-34	K	後期後葉	62	47	30	N-71°-W	—



遺構名	位置		時期	規模			長軸の向き	頭位
	グリッド	全体図		長軸	短軸	深さ		
P469	N-33・34	K	後期後葉	96	65	40	N-66°-E	NW

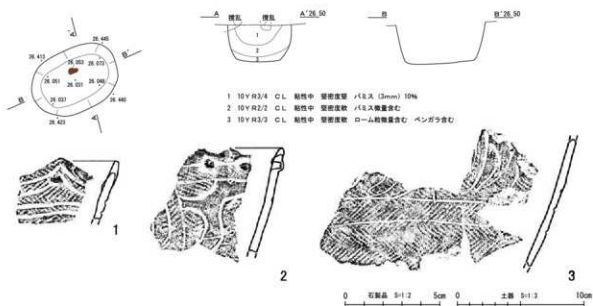
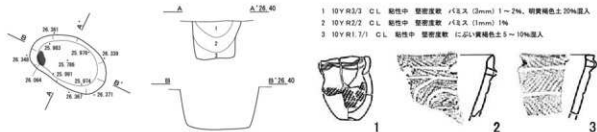
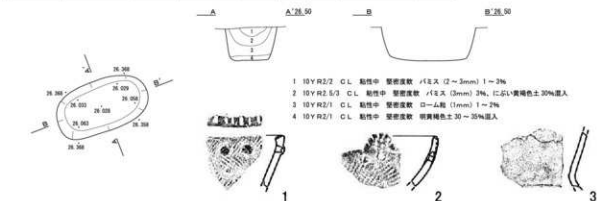


図 104 P467 ~ P469 平面図・断面図・出土遺物実測図

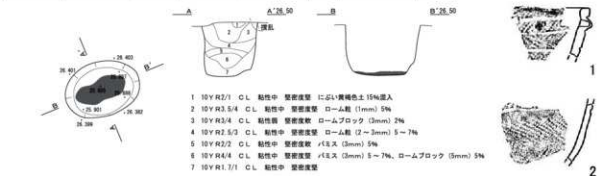
遺構名	位置		時期	規模			長軸の向き	頭位
	グリッド	全体図		長軸	短軸	深さ		
P470	O-34	K	後期後葉	84	48	40	N-64°-W	NW



遺構名	位置		時期	規模			長軸の向き	頭位
	グリッド	全体図		長軸	短軸	深さ		
P471	O-34	K	後期後葉	101	52	34	N-69°-E	—



遺構名	位置		時期	規模			長軸の向き	頭位
	グリッド	全体図		長軸	短軸	深さ		
P472	O-34-35	K	後期後葉	80	57	56	N-70°-E	SW



遺構名	位置		時期	規模			長軸の向き	頭位
	グリッド	全体図		長軸	短軸	深さ		
P473	P-34-35	K	後期後葉	104	57	84	N-66°-E	—

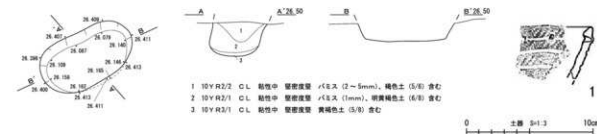
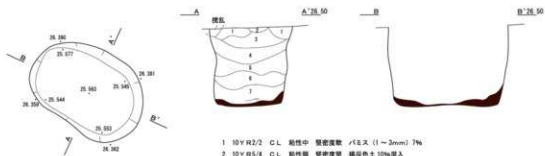


図 105 P470 ~ P473 平面図・断面図・出土遺物実測図

遺構名	位置		時期	規模			長軸の向き	方位
	グリッド	全体図		長軸	短軸	深さ		
P474	P-33	K	後期後葉	127	83	83	N-55°-W	NW



- 1 10YR2/2 CL 粘性中 堅硬度軟 パース (1~3mm) 7%
- 2 10YR5/4 CL 粘性强 堅硬度軟 褐色土 10%混入
- 3 10YR4/4 CL 粘性强 堅硬度軟 パース (2~5mm) 10%
- 4 10YR2.5/2 CL 粘性中 堅硬度軟 パース (2mm) 5%, ロームブロック (7mm) 2%
- 5 10YR2/2 CL 粘性中 堅硬度軟 ロームブロック (7~10mm) 2%
- 6 10YR4/3 CL 粘性强 堅硬度軟 パース (3mm) 2%
- 7 10YR4.5/4 CL 粘性强 堅硬度軟 パース (3mm) 1~2%

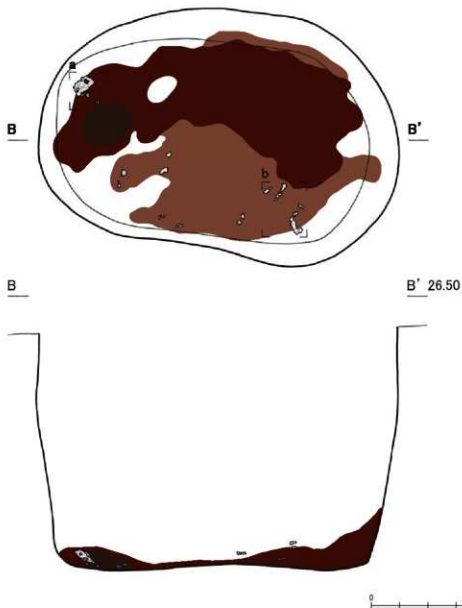
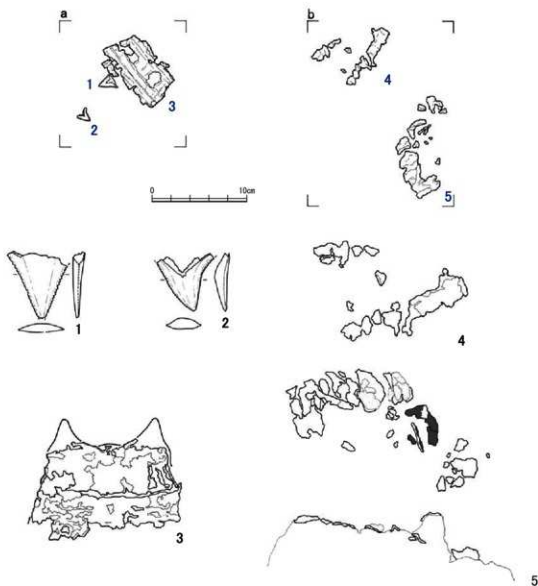


図 106 P474 平面図・断面図・遺物出土状況図 (1)



遺構名	位置		時期	規模			長軸の向き	頭位
	グリッド	全体図		長軸	短軸	深さ		
P475	Q-33-34	K	後期後葉	108	64	32	N-76°-W	—

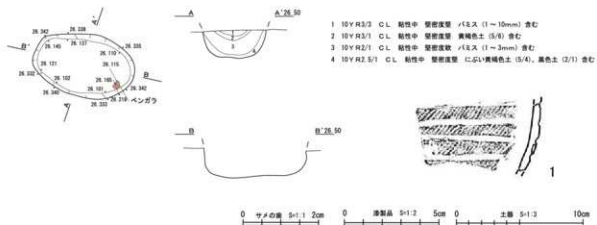


図 107 P474・P475 平面図・断面図・遺物出土状況図 (2)・出土遺物実測図

遺構名	位置		時期	規模			長軸の向き	頭位
	グリッド	全体図		長軸	短軸	深さ		
P476	Q-34	K	後期後葉	146	106	60	N-67°-E	SW

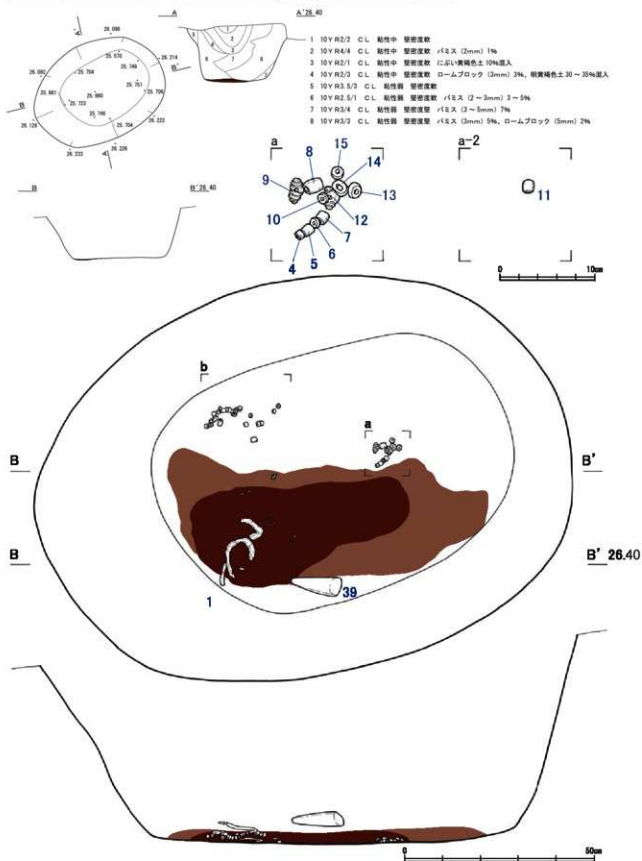


図 108 P476 平面図・断面図・遺物出土状況図 (1)

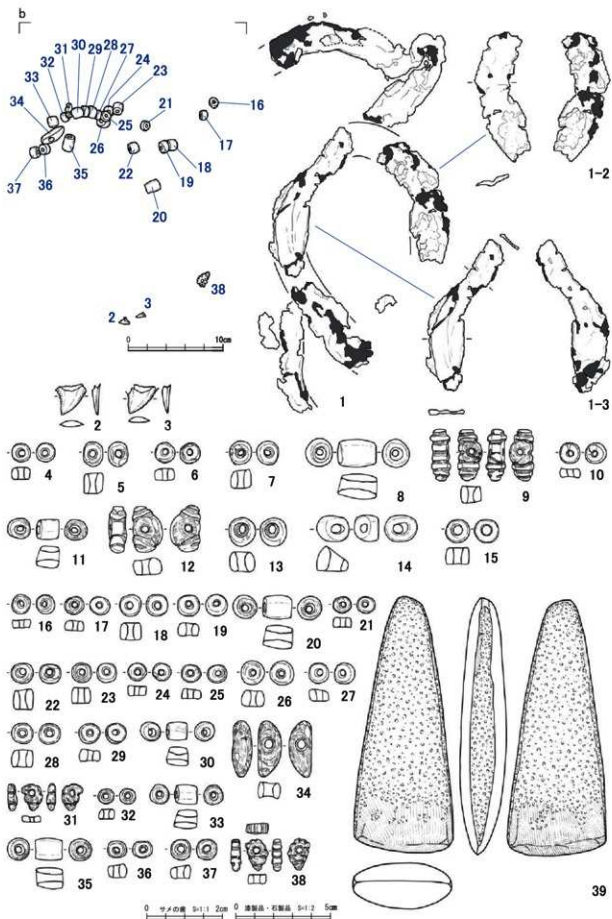
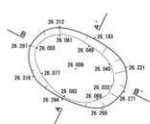


图 109 P476 遺物出土状況図 (2)・出土遺物実測図

遺構名	位置		時期	規模			長軸の向き	頭位
	グリッド	全体図		長軸	短軸	深さ		
P477	Q・R-35	K	後期後葉	110	72	31	N-63.5°-W	—



- 1 10YR2/1 CL 粘性中 膠泥混 赤土 (5~10mm), 褐色土 (4/4) 含む
- 2 10YR3/1 CL 粘性中 膠泥混 赤土 (1~3mm), 黄褐色土 (5/4) 含む
- 3 10YR1.7/1 CL 粘性中 膠泥混 赤土 (1mm), 明黄褐色土 (6/4) 含む



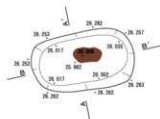
遺構名	位置		時期	規模			長軸の向き	頭位
	グリッド	全体図		長軸	短軸	深さ		
P478	Q-35	K	後期後葉	106	68	43	N-44°-E	NE



- 1 10YR5/4 CL 粘性弱 膠泥混 赤土 (1~2mm) 7%, 黒褐色土 10~15%混入
- 2 10YR4.5/6 CL 粘性中 膠泥混 赤土 (2~5mm) 10%
- 3 10YR1.7/1 CL 粘性中 膠泥混
- 4 10YR2.5/3 CL 粘性中 膠泥混

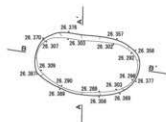


遺構名	位置		時期	規模			長軸の向き	頭位
	グリッド	全体図		長軸	短軸	深さ		
P479	Q-35・36	K	後期後葉	110	62	27	N-81.5°-E	—



- 1 10YR2/1 CL 粘性中 膠泥混 細かい黄褐色土 10%混入
- 2 10YR4/6 CL 粘性中 膠泥混 赤土 (1~3mm) 7%, 黒褐色土 15%混入
- 3 10YR1.7/1 CL 粘性中 膠泥混

遺構名	位置		時期	規模			長軸の向き	頭位
	グリッド	全体図		長軸	短軸	深さ		
P481	R-34	L	後期後葉	111	60	17	N-81.5°-W (W)	—



- 1 10YR2/2 CL 粘性中 膠泥混 赤土 (1~10mm) 含む
- 2 10YR2/1 CL 粘性中 膠泥混 赤土 (5mm), 明黄褐色土 (6/4) 含む


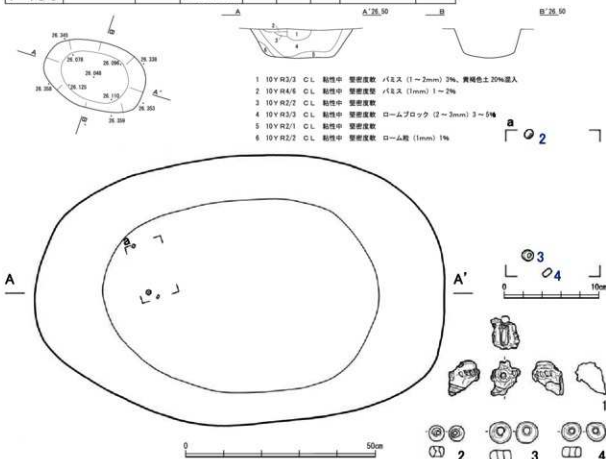


図 110 P477 ~ P479・P481 平面図・断面図・出土遺物実測図

遺構名	位置		時期	規模			長軸の向き	頭位
	グリッド	全体図		長軸	短軸	深さ		
P480	R-34	L	後期後葉	109	71	30	N-71°-W	NE



遺構名	位置		時期	規模			長軸の向き	頭位
	グリッド	全体図		長軸	短軸	深さ		
P484	Q-R-33-34	K	後期後葉	113	63	34	N-78°-W	(NW)



遺構名	位置		時期	規模			長軸の向き	頭位
	グリッド	全体図		長軸	短軸	深さ		
P485	Q-34	K	後期後葉	114	58	32	N-64°-W	NW

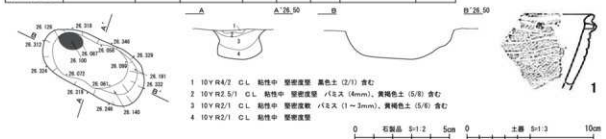


図 111 P480・P484・P485 平面図・断面図・遺物出土状況図・出土遺物実測図

遺構名	位置		時期	規模			長軸の向き	頭位
	グリッド	全体図		長軸	短軸	深さ		
P482	R-33-34	L	後期後葉	96	50	10	N-75°-E	WSW

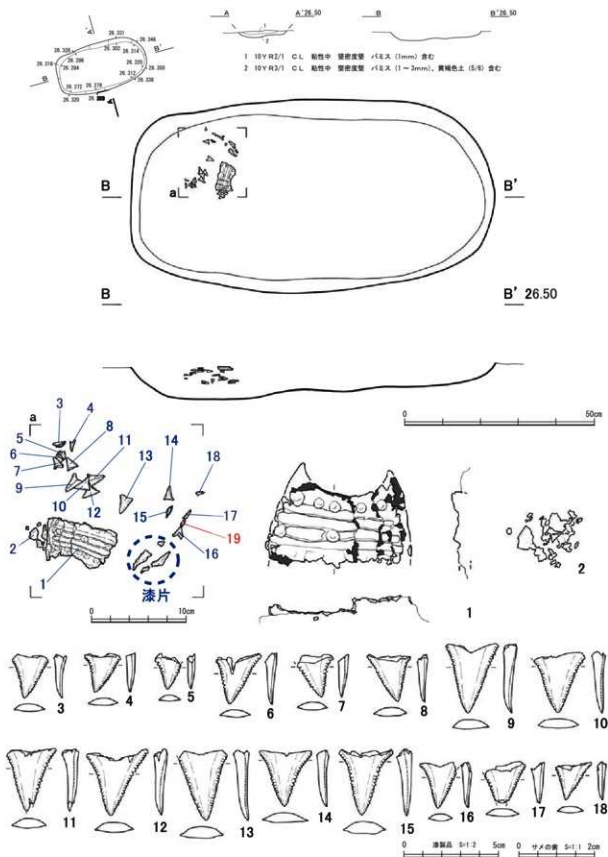


図 112 P482 平面図・断面図・遺物出土状況図・出土遺物実測図

遺構名	位置		時期	規模			長軸の向き	頭位
	グリッド	全体図		長軸	短軸	深さ		
P483	R-33	L	後期後葉	108	75	18	N-69°-E	SW

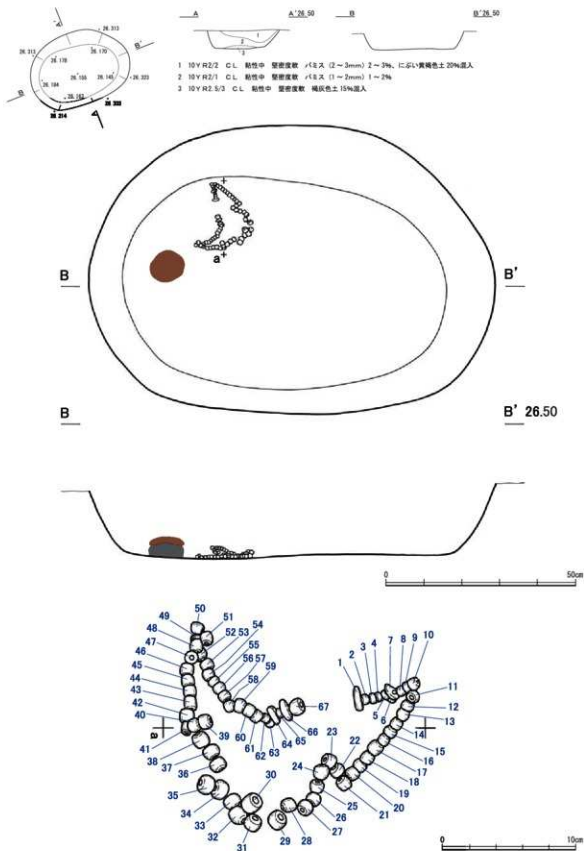


図 113 P483 平面図・断面図・遺物出土状況図




图 114 P483 出土物实测图

遺構名	位置		時期	規模			長軸の向き	頭位
	グリッド	全体図		長軸	短軸	深さ		
P486	M-32	I	後期末葉	118	68	44	N-79.5°-E	WSW

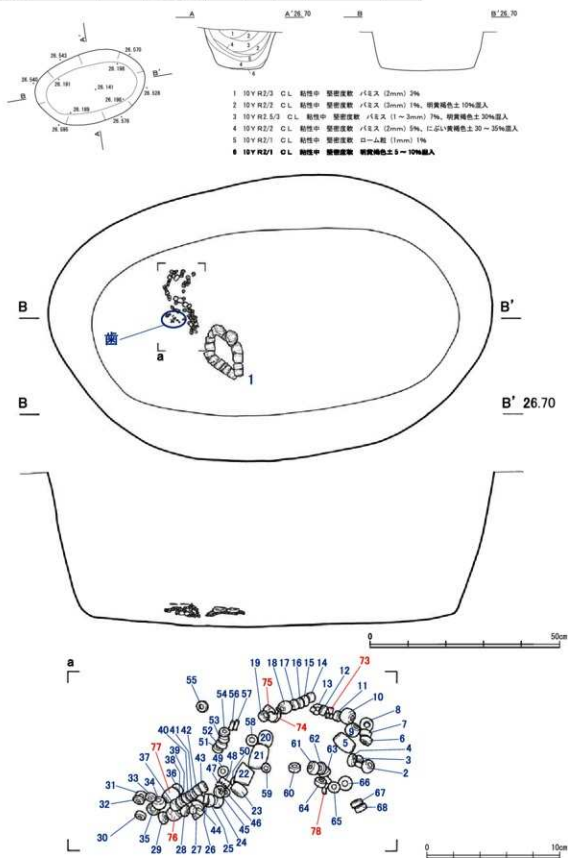


図 115 P486 平面図・断面図・遺物出土状況図



遺構名	位置		時期	規模			長軸の向き	頭位
	グリッド	全体図		長軸	短軸	深さ		
P488	R-34	K	後期後葉	86	38	5	N-72°-W	—



- 1 10YR3/7 CL 粘性中 厚形深型 r(径ス) (1→2mm) 含む
 2 10YR4/2 CL 粘性中 厚形深型 r(径ス) (1mm), に5%黄褐色土 (5/4) 含む



図 116 P486・P488 平面図・断面図・出土物実測図

遺構名	位置		時期	規模			長軸の向き	頭位
	グリッド	全体図		長軸	短軸	深さ		
P487	M-32	I	後期末葉	97	62	7	N-71°-E	—

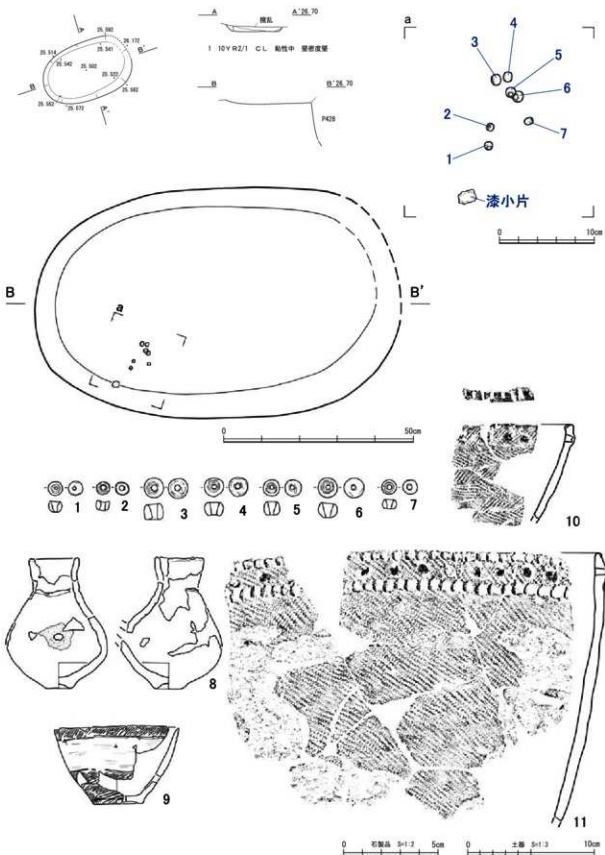
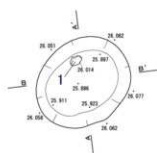
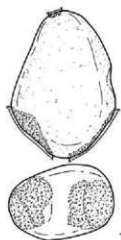


図 117 P487 平面図・断面図・遺物出土状況図・出土物実測図

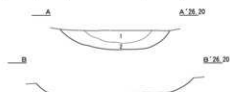
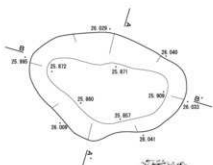
遺構名	位置		時期	規模			長軸の向き	頭位
	グリッド	全体図		長軸	短軸	深さ		
P489	N-26・27	G	前期	106	90	16	N-58.5°-E	—



- 1 10Y R2/1 C.L. 黏性中 堅硬底層 ローム殻 (1~2mm) 2%含む
2 10Y R2/2 C.L. 黏性弱 堅硬底層 黄褐色土 10~15%含む



遺構名	位置		時期	規模			長軸の向き	頭位
	グリッド	全体図		長軸	短軸	深さ		
P490	N-27	G	後期前葉	168	115	22	N-80°-W	—



- 1 10Y R2/1 C.L. 黏性中 堅硬底層 ローム殻 (1~3mm) 3%
2 10Y R2/2 C.L. 黏性弱 堅硬底層 ローム殻 (1~2mm) 2~4%, にびり黄褐色土 7~10%含む



遺構名	位置		時期	規模			長軸の向き	頭位
	グリッド	全体図		長軸	短軸	深さ		
P491	M-32	I	後北C ₂ D	126	71	21	N-55.5°-E	—



- 1 10Y R2/1 C.L. 黏性中 堅硬底層 /R.S. (3mm) 10%
2 10Y R2.5/2 C.L. 黏性中 堅硬底層 /R.S. (1mm) 2~3%, にびり黄褐色土 25~30%混入

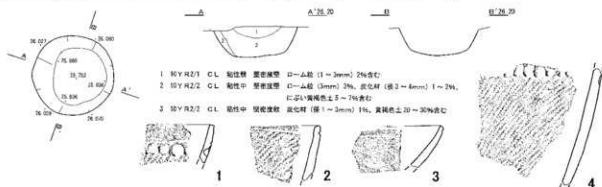


0 土器・棟石類 5:1.5 10cm

図 118 P489~P491 平面図・断面図・遺物出土状況図・出土遺物実測図

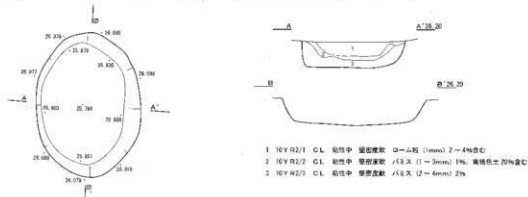
遺構名	位置		時期	規模			長軸の向き	頭位
	グリッド	全体図		長軸	短軸	深さ		

P492	P・Q-27・28	G	晩期前葉	86	83	30	N-26°-W	—
------	-----------	---	------	----	----	----	---------	---



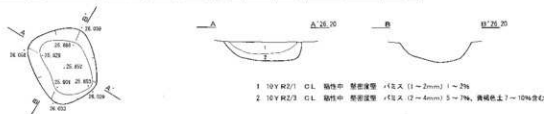
遺構名	位置		時期	規模			長軸の向き	頭位
	グリッド	全体図		長軸	短軸	深さ		

P493	O・P-28	G	晩期前葉	153	110	29	N-3°-E	—
------	--------	---	------	-----	-----	----	--------	---



遺構名	位置		時期	規模			長軸の向き	頭位
	グリッド	全体図		長軸	短軸	深さ		

P494	M・N-27	G	前期	78	64	22	N-24°-W	—
------	--------	---	----	----	----	----	---------	---



遺構名	位置		時期	規模			長軸の向き	頭位
	グリッド	全体図		長軸	短軸	深さ		

P495	P-27・28	G	後北C2D	70	68	34	N-69°-W	—
------	---------	---	-------	----	----	----	---------	---

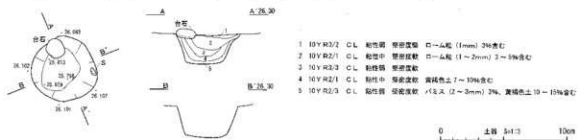
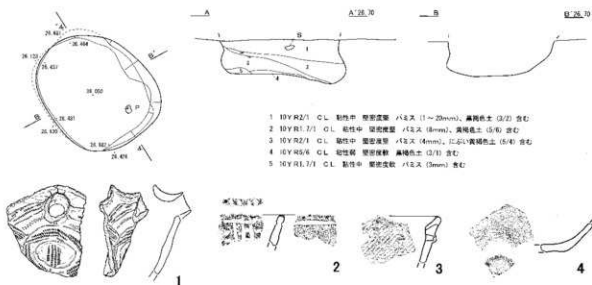
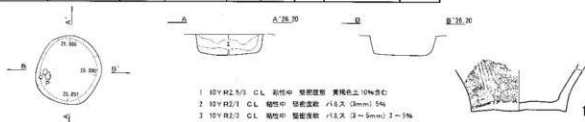


図 119 P492 ~ P495 平面図・断面図・出土遺物実測図

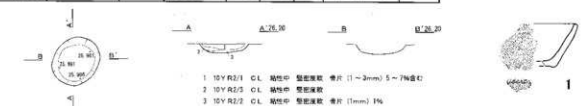
遺構名	位置		時期	規模			長軸の向き	頭位
	グリッド	全体図		長軸	短軸	深さ		
P496	N-32・33	I	後北C ₂ D	131	111	46	N-43°-W	—



遺構名	位置		時期	規模			長軸の向き	頭位
	グリッド	全体図		長軸	短軸	深さ		
P498	L-28	G	後北C ₂ D	72	69	21	N-30.5°-E	—



遺構名	位置		時期	規模			長軸の向き	頭位
	グリッド	全体図		長軸	短軸	深さ		
P499	L-28	G	後北C ₂ D	54	46	10	N-37°-E	—



遺構名	位置		時期	規模			長軸の向き	頭位
	グリッド	全体図		長軸	短軸	深さ		
P500	L-28	G	後北C ₂ D	77	56	8	N-13°-W	—

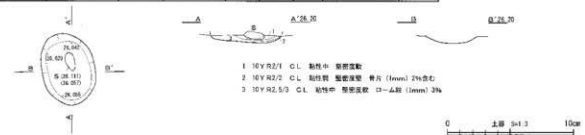
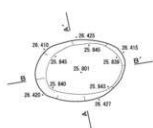


図 120 P496・P498～P500 平面図・断面図・出土遺物実測図

遺構名	位置		時期	規模			長軸の向き	頭位
	グリッド	全体図		長軸	短軸	深さ		
P497	O-32	I	後期後葉	94	66	61	N-82°-E	W



- 1 10Y R4.5/4 B:1 粘性弱 堅硬度軟 パリス (2mm) 2%
- 2 10Y R2.5/2 CL 粘性中 堅硬度軟 パリス (1mm) 5%, にぶい黄褐色土 10%含む
- 3 10Y R3.5/4 CL 粘性弱 堅硬度軟 パリス (2~5mm) 7%, 黄褐色土 20%含む
- 4 10Y R2.5/1 CL 粘性中 堅硬度軟 ローム状 (1~2mm) 5%含む
- 5 10Y R2.5/1 CL 粘性中 堅硬度軟
- 6 10Y R2/2 CL 粘性中 堅硬度軟 黄褐色土 30%含む
- 7 10Y R3/4 CL 粘性弱 堅硬度軟 パリス (1~2mm) 10%, 灰黄褐色土 30~40%含む
- 8 10Y R2/1 CL 粘性中 堅硬度軟 パリス (1~2mm) 7~10%
- 9 10Y R1.7/1 CL 粘性中 堅硬度軟 パリス (3mm) 3%
- 10 7.5Y R3/1 CL 粘性中 堅硬度軟 ベンガラ多量を含む遺体層

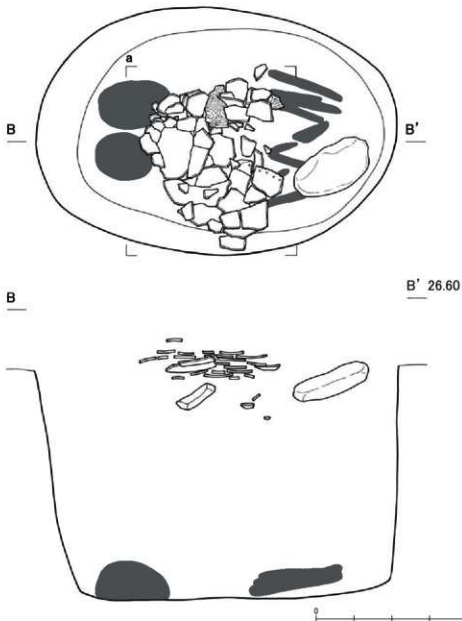


図 121 P497 平面図・断面図・遺物出土状況図 (1)

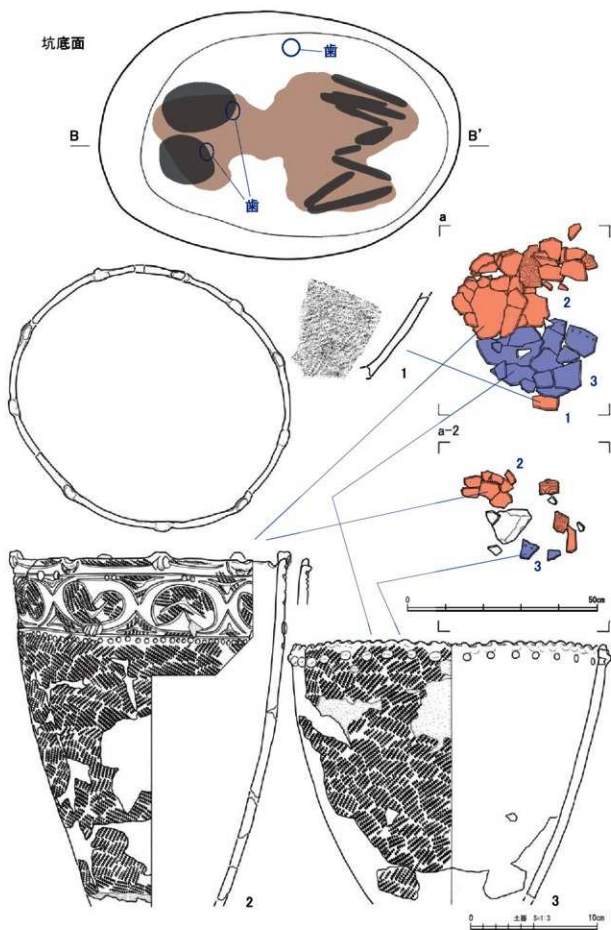
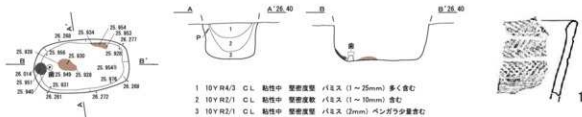
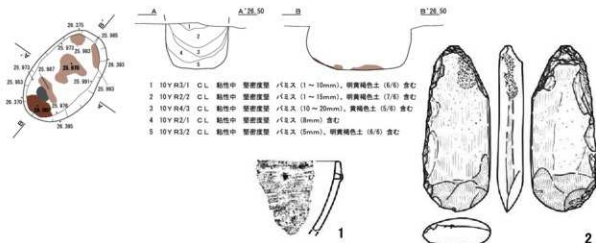


图 122 P497 遺物出土狀況圖 (2) · 出土遺物實測圖

遺構名	位置		時期	規模			長軸の向き	頭位
	グリッド	全体図		長軸	短軸	深さ		
P501	P-35	K	後期後葉	101	57	41	N-84°-E	WSW



遺構名	位置		時期	規模			長軸の向き	頭位
	グリッド	全体図		長軸	短軸	深さ		
P502	P-35	K	後期後葉	110	68	46	N-41°-E	SW



遺構名	位置		時期	規模			長軸の向き	頭位
	グリッド	全体図		長軸	短軸	深さ		
P503	R-33	K	後期後葉	78	52	14	N-66.5°-W	NW

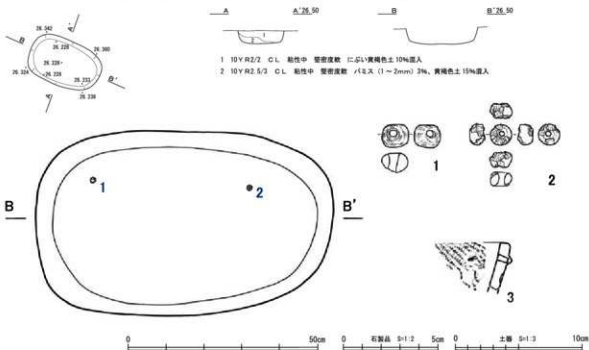


図 123 P501 ~ P503 平面図・断面図・遺物出土状況図・出土遺物実測図

遺構名	位置		時期	規模			長軸の向き	頭位
	グリッド	全体図		長軸	短軸	深さ		
P504	P-33	K	後期後葉	126	78	71	N-65°-W	W

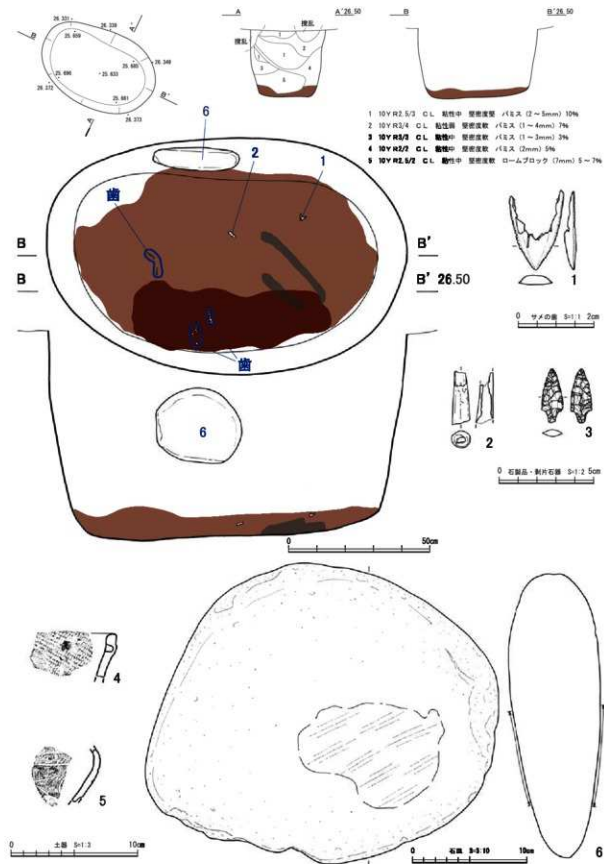
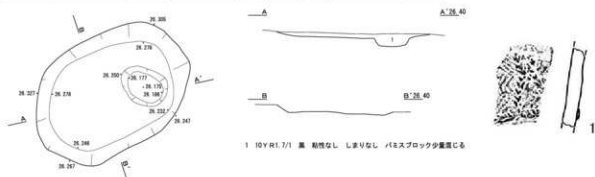


図 124 P504 平面図・断面図・遺物出土状況図・出土遺物実測図

遺構名	位置		時期	規模			長軸の向き	頭位
	グリッド	全体図		長軸	短軸	深さ		
P505	M-31	I	後期末葉	84	54	32	N-76°-E	—



遺構名	位置		時期	規模			長軸の向き	頭位
	グリッド	全体図		長軸	短軸	深さ		
P507	T-34	L	中期	177	122	13	N-65°-E	—



遺構名	位置		時期	規模			長軸の向き	頭位
	グリッド	全体図		長軸	短軸	深さ		
P512	S-26・27	H	晩期前葉	96	68	32	N-55°-W	NW

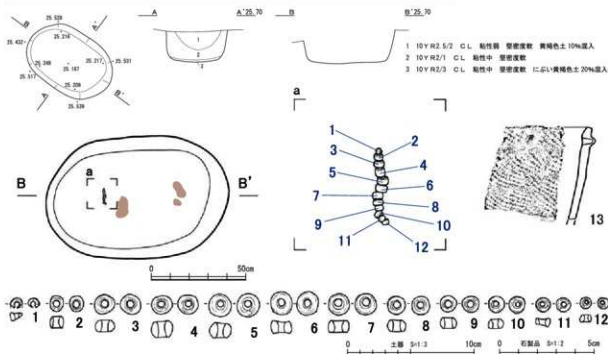


図 125 P505・P507・P512 平面図・断面図・遺物出土状況図・出土遺物実測図

遺構名	位置		時期	規模			長軸の向き	方位
	グリッド	全体図		長軸	短軸	深さ		
P506	L・M-31	I	晩期前葉	136	80	57	N-72°-E	SW

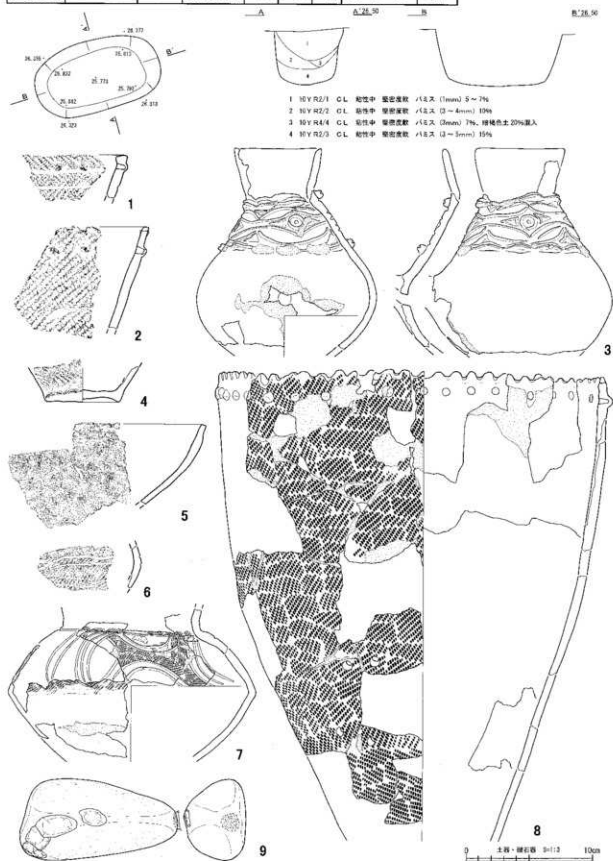


図 126 P506 平面図・断面図・出土遺物実測図

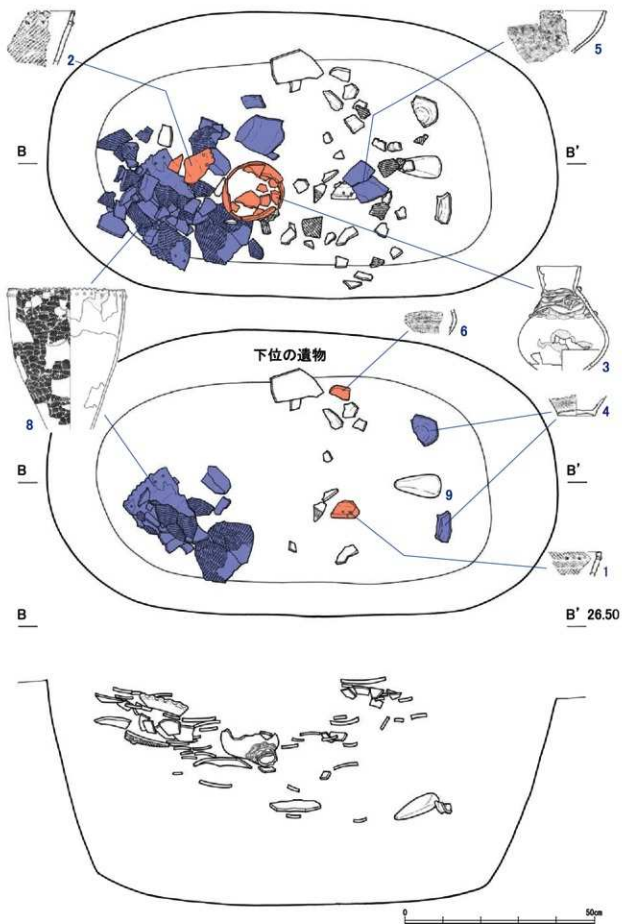


図 127 P506 遺物出土状況図

遺構名	位置		時期	規模			長軸の向き	頭位
	グリッド	全体図		長軸	短軸	深さ		
P508	R-26・27	H	晩期前葉	125	106	72	N-74.5°-W	WNW

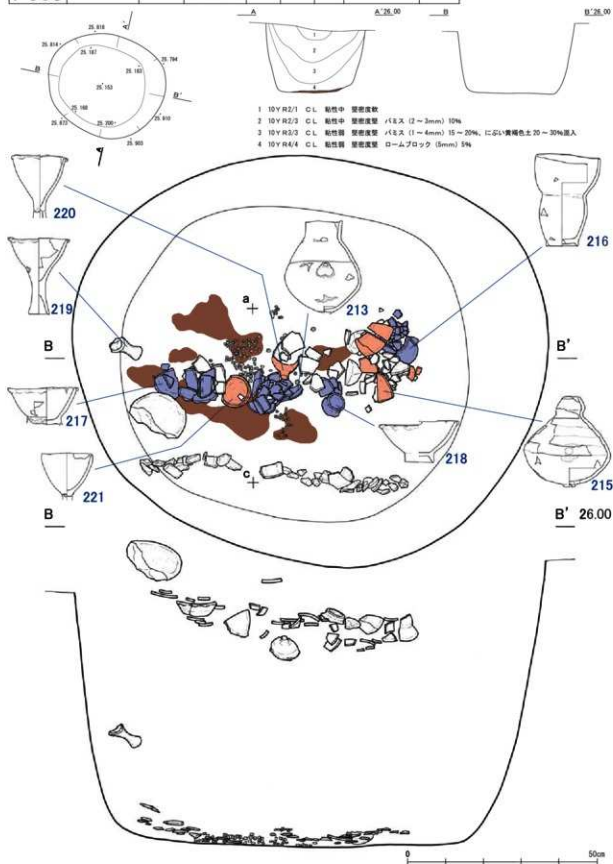


図 128 P508 平面図・断面図・遺物出土状況図 (1)

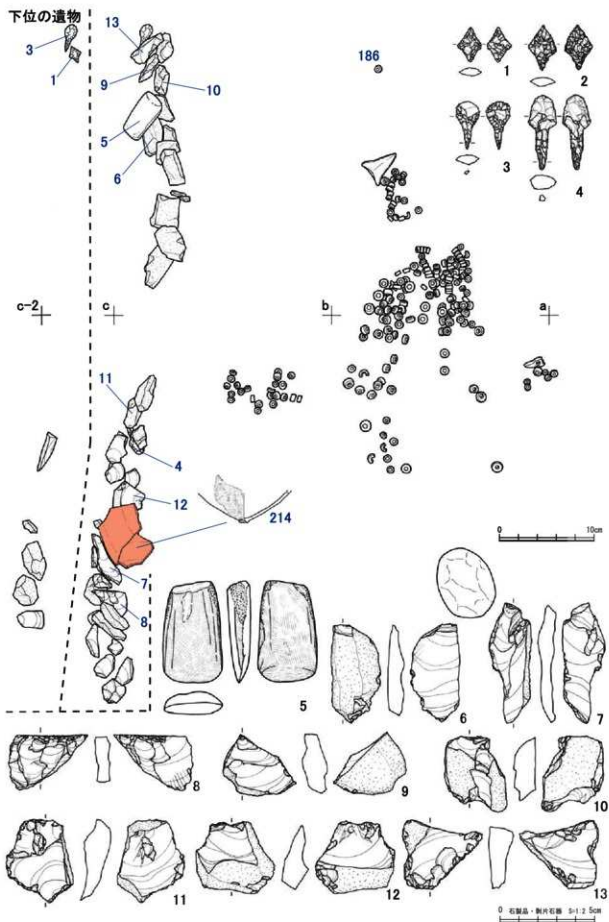


図 129 P508 遺物出土状況図 (2)・出土遺物実測図 (1)

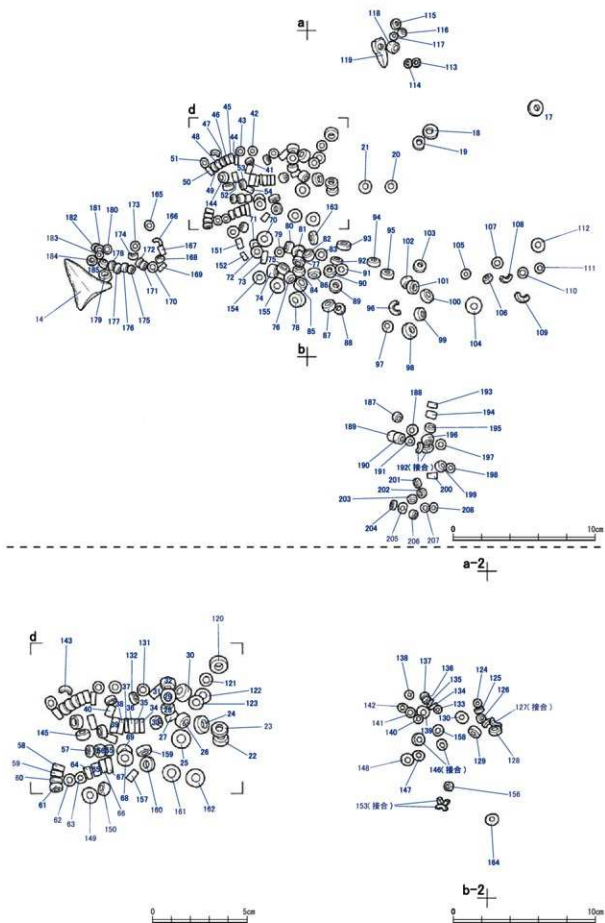


图 130 P508 遺物出土状況図 (3)

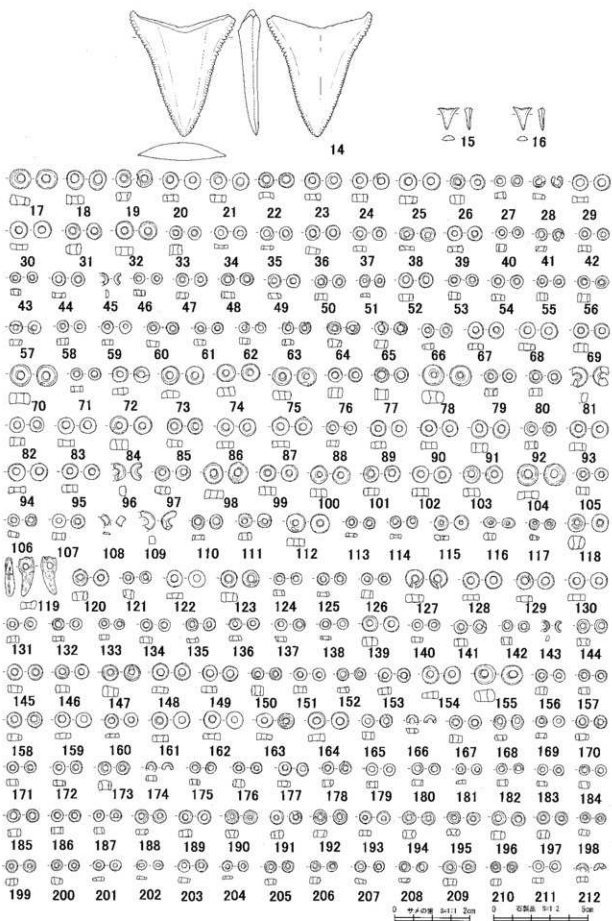


图 131 P508 出土遗物实测图 (2)

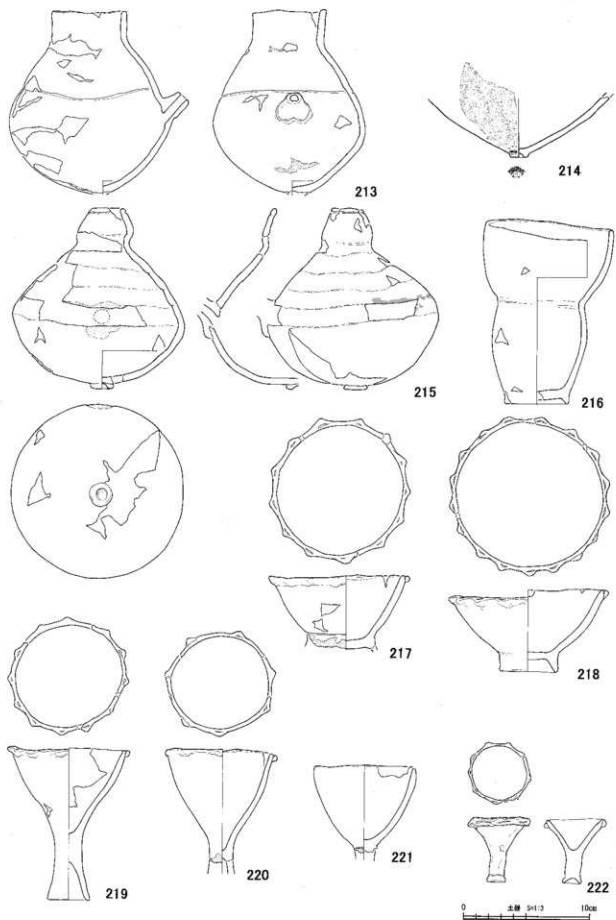


图 132 P508 出土遗物实测图 (3)

遺構名	位置		時期	規模			長軸の向き	頭位
	グリッド	全体図		長軸	短軸	深さ		
P509	R-27	H	晩期前葉	84	56	46	N-70°-E	SW

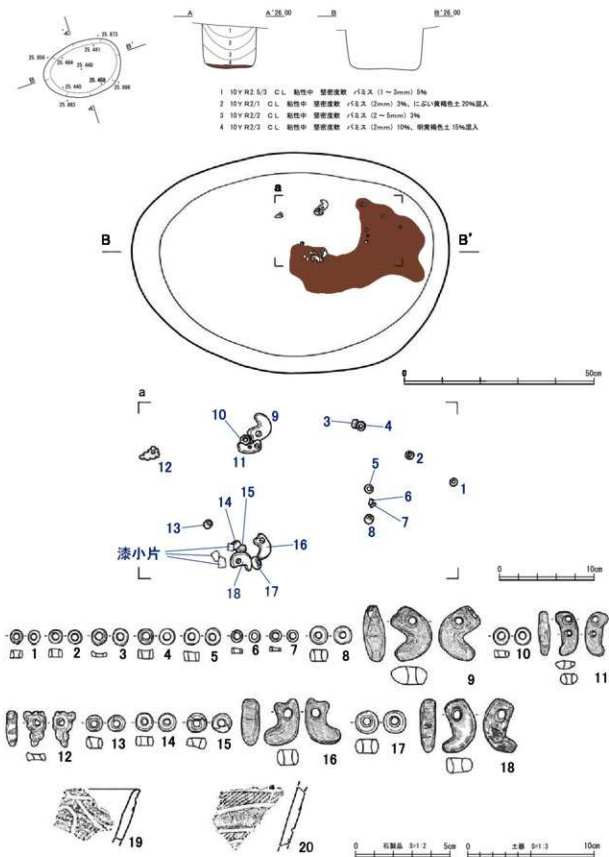


図 133 P509 平面図・断面図・遺物出土状況図・出土遺物実測図

遺構名	位置		時期	規模			長軸の向き	頭位
	グリッド	全体図		長軸	短軸	深さ		
P510	R-27	H	後期末葉	104	57	64	N-67.5°-W	NW

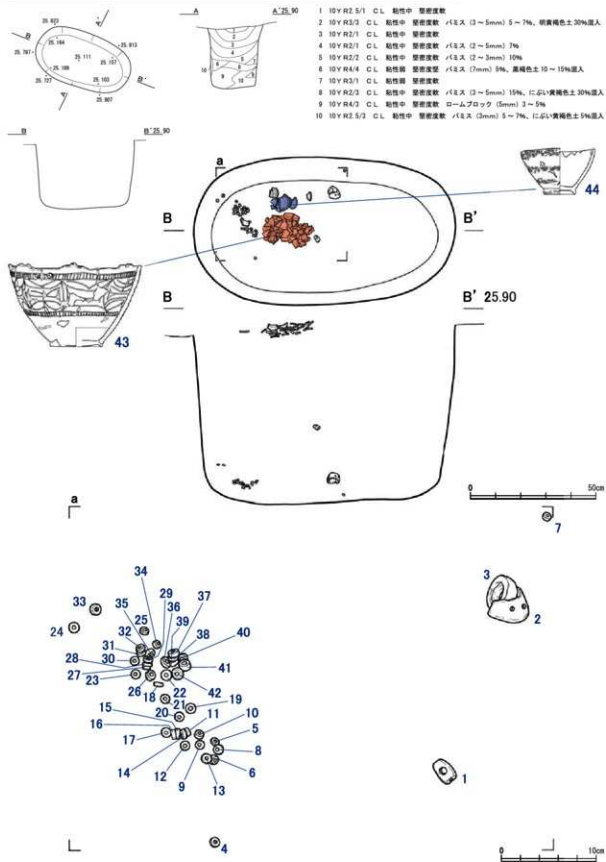
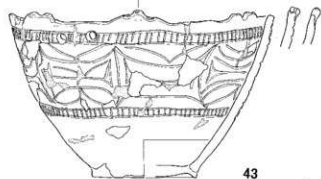
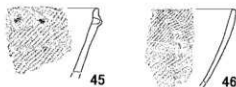
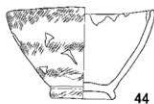

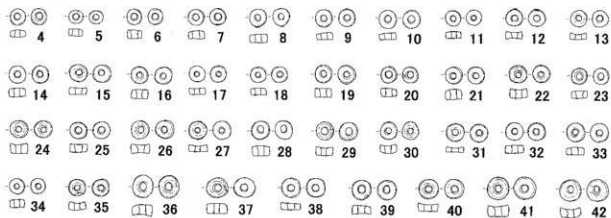
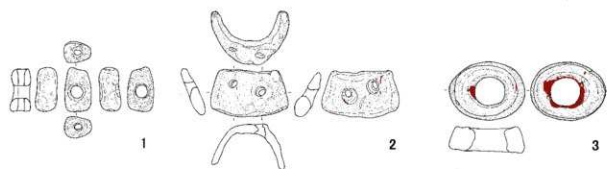


図 134 P510 平面図・断面図・遺物出土状況図



0 土製品・青銅品 3cm 5cm 0 土器 5cm 10cm

图 135 P510 出土遺物実測図

遺構名	位置		時期	規模			長軸の向き	頭位
	グリッド	全体図		長軸	短軸	深さ		
P511	R-27	H	後期末葉	118	78	24	N-77.5°-E	WSW

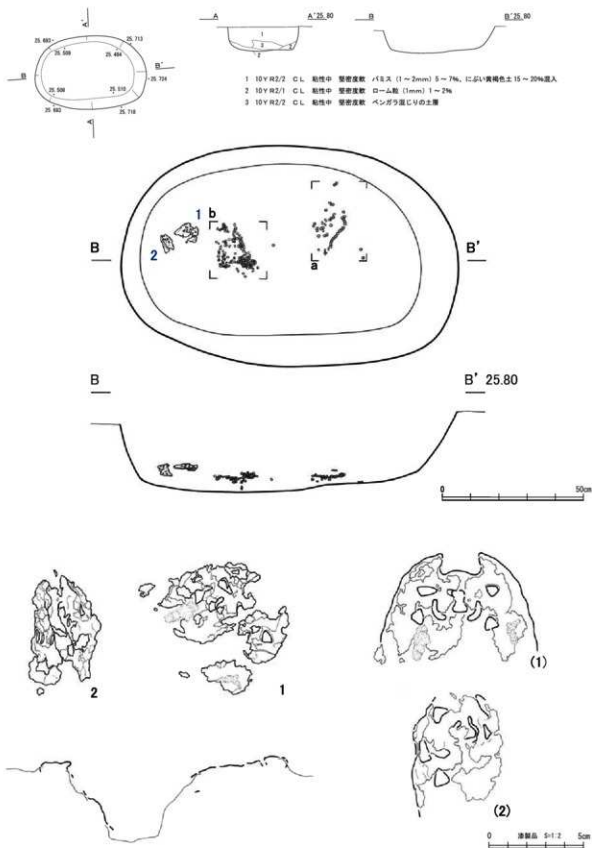


図 136 P511 平面図・断面図・遺物出土状況図 (1)・出土遺物実測図 (1)




图 137 P511 遺物出土状況図 (2)




图 138 P511 出土遗物实测图 (2)

遺構名	位置		時期	規模			長軸の向き	頭位
	グリッド	全体図		長軸	短軸	深さ		
P513	S-28	H	後期末葉	98	62	22	N-85°-E	E

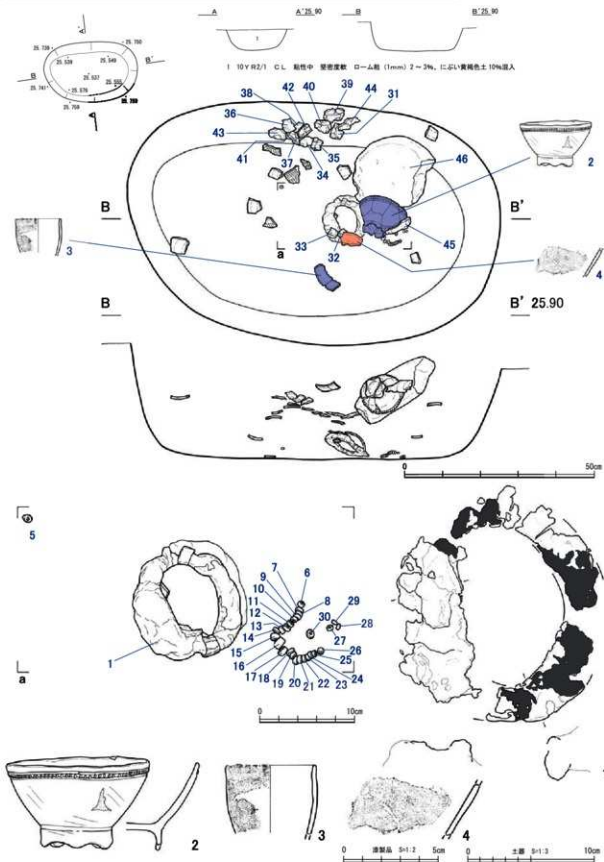


図 139 P513 平面図・断面図・遺物出土状況図・出土遺物実測図 (1)

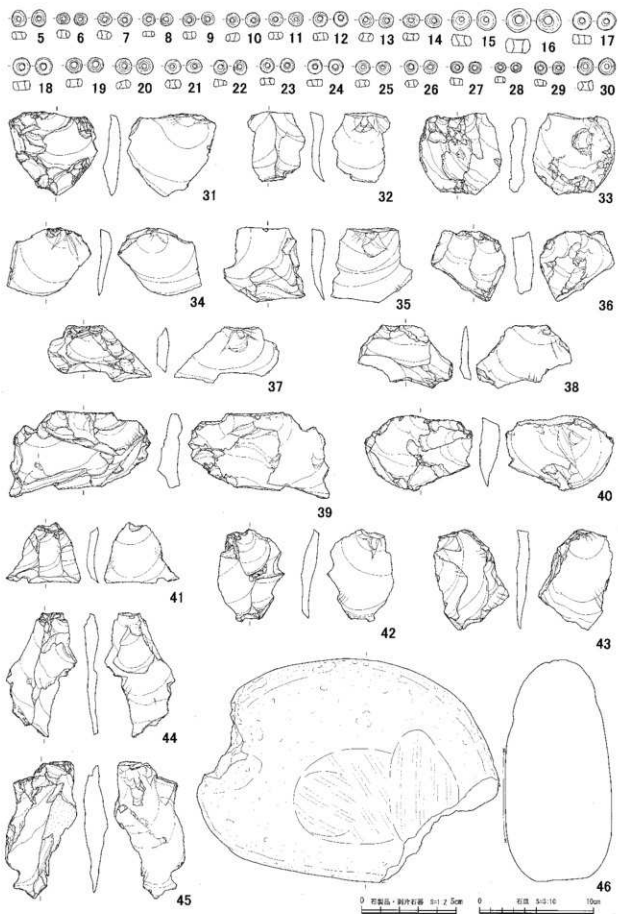


图 140 P513 出土遗物实测图 (2)

遺構名	位置		時期	規模			長軸の向き	順位
	グリッド	全体図		長軸	短軸	深さ		
P514	S-28	H	北大Ⅲ	51	43	9	N-64.5°-E	—

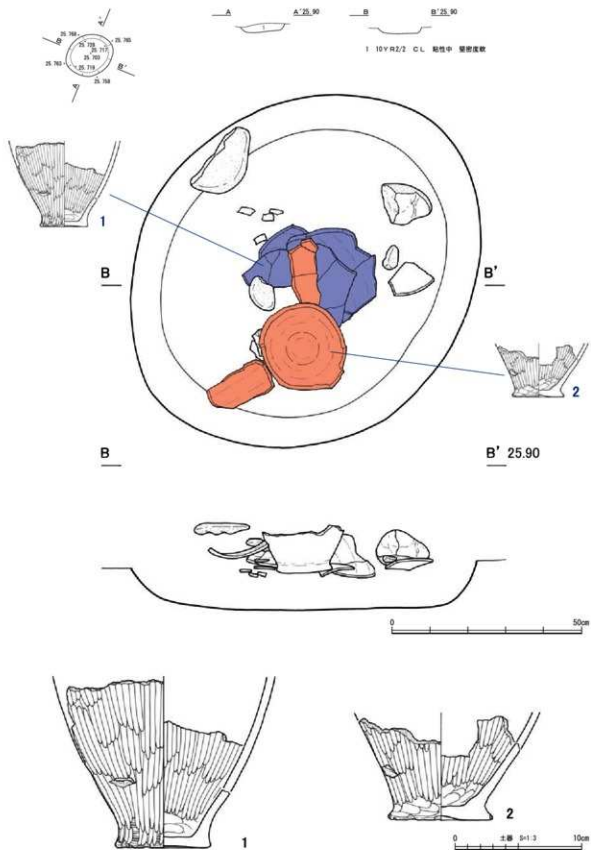


図 141 P514 平面図・断面図・遺物出土状況図・出土遺物実測図

遺構名	位置		時期	規模			長軸の向き	頭位
	グリッド	全体図		長軸	短軸	深さ		
P515	R-28	H	後期末葉	124	94	46	N-25.5°-E	SSW

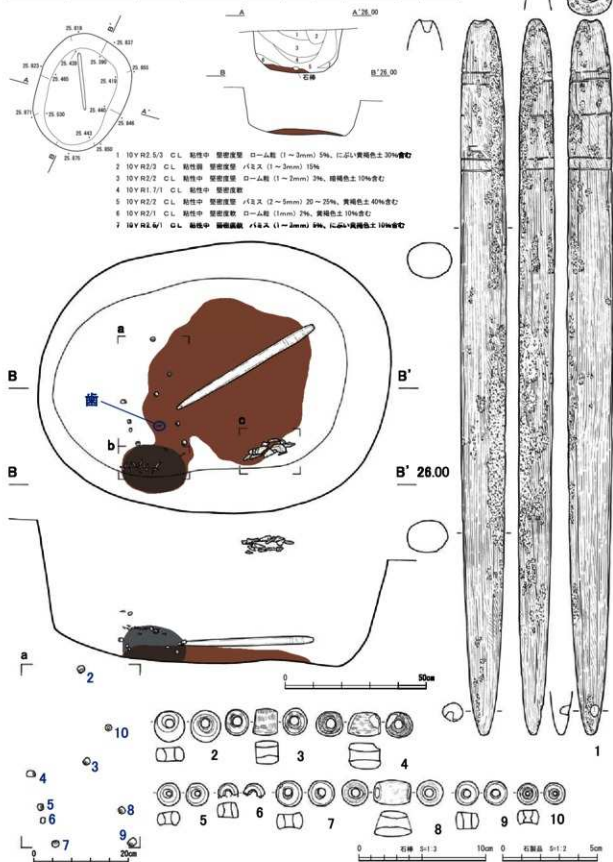


図142 P515平面図・断面図・遺物出土状況図 (1)・出土遺物実測図 (1)

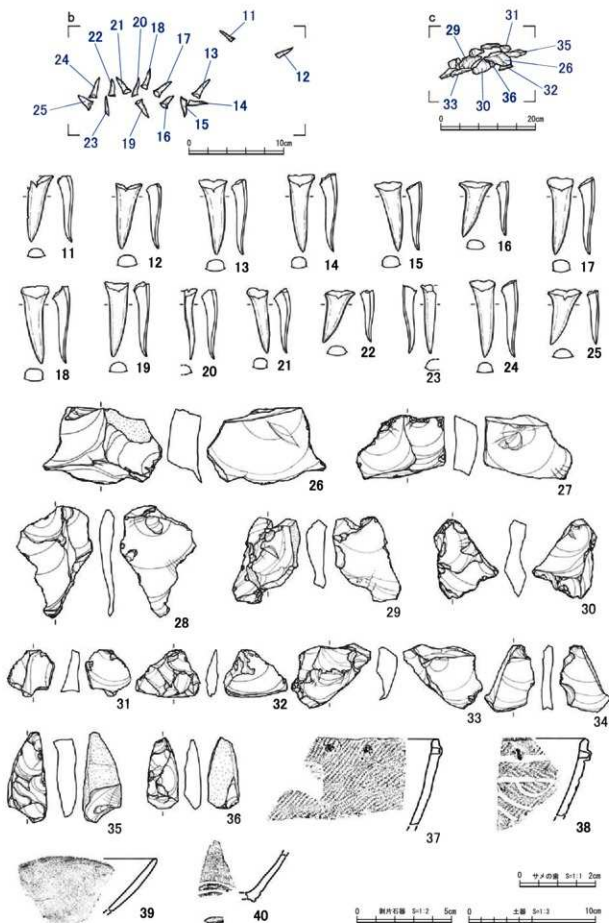


図 143 P515 遺物出土状況図 (2)・出土遺物実測図 (2)

遺構名	位置		時期	規模			長軸の向き	頭位
	グリッド	全体図		長軸	短軸	深さ		
P516	R-28	H	後期末葉	92	68	20	N-20°-W	SE

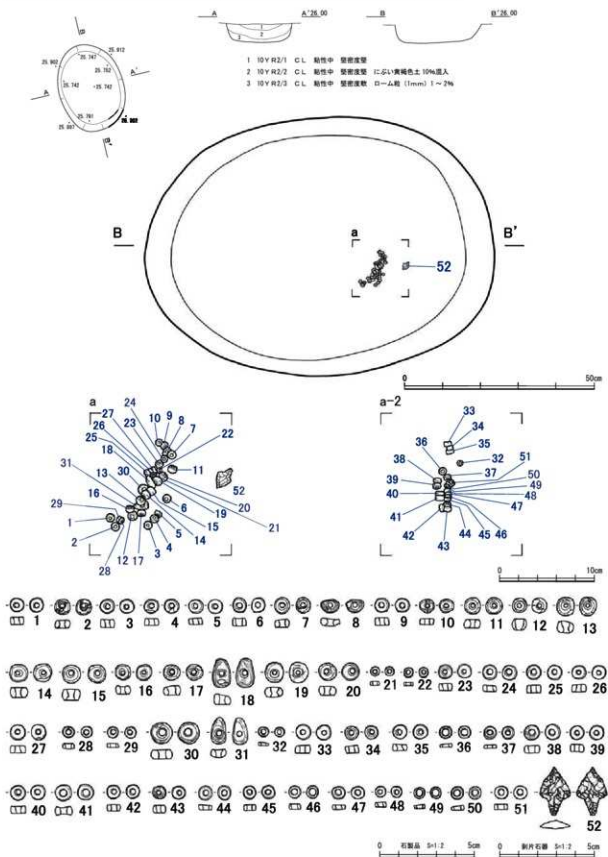
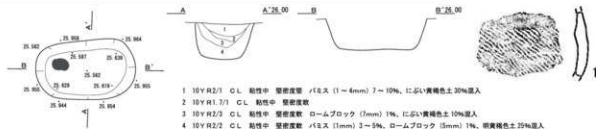


図 144 P516 平面図・断面図・遺物出土状況図・出土遺物実測図

遺構名	位置		時期	規模			長軸の向き	頭位
	グリッド	全体図		長軸	短軸	深さ		
P517	R-29	H	後期末葉	106	68	41	N-87°-E	W



遺構名	位置		時期	規模			長軸の向き	頭位
	グリッド	全体図		長軸	短軸	深さ		
P522	Q-R-29	J	後期中葉	102	77	28	N-10°-W	—

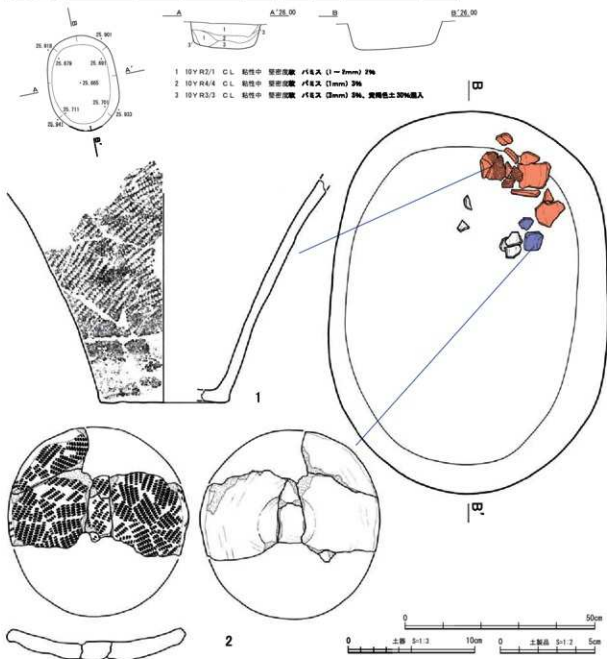


図 145 P517・P522 平面図・断面図・遺物出土状況図・出土遺物実測図

遺構名	位置		時期	規模			長軸の向き	頭位
	グリッド	全体図		長軸	短軸	深さ		
P518	R-29	J	後期末葉	92	88	42	N-85.5°-W	SW

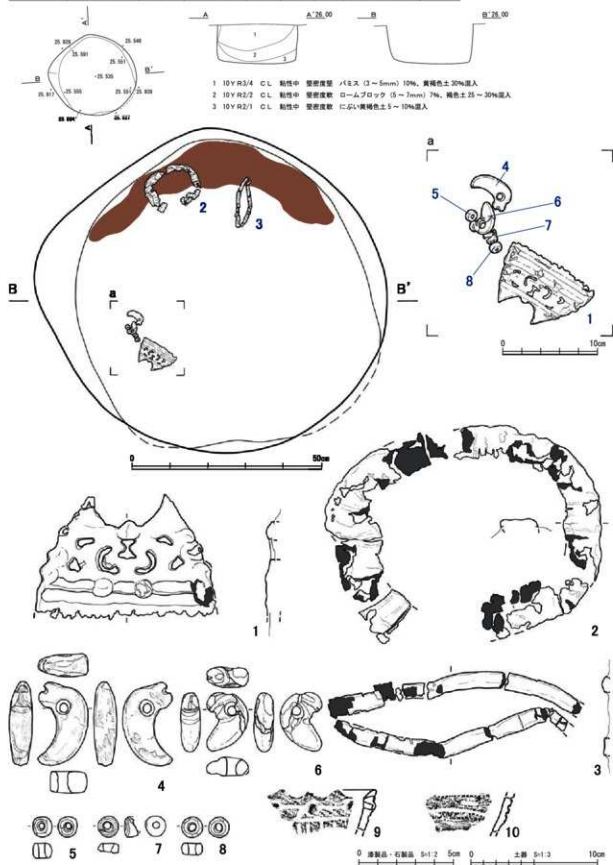


図 146 P518 平面図・断面図・遺物出土状況図・出土遺物実測図

遺構名	位置		時期	規模			長軸の向き	頭位
	グリッド	全体図		長軸	短軸	深さ		
P519	S-29	J	後期末葉	143	65	52	N-72°-E	SW

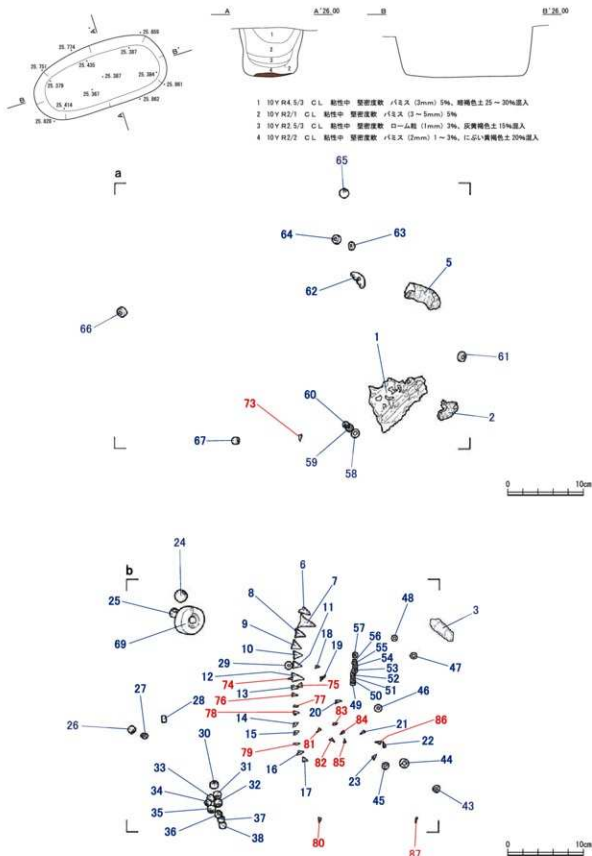


図 147 P519 平面図・断面図・遺物出土状況図 (1)

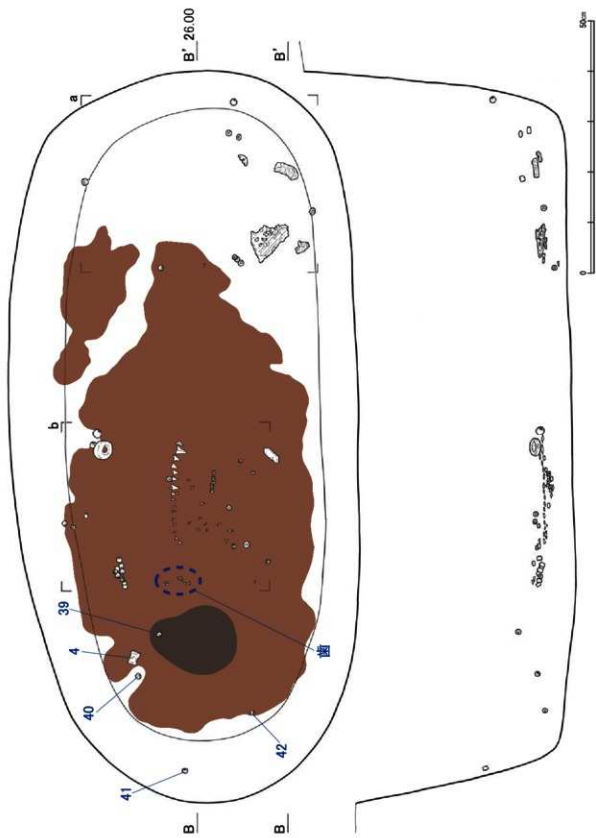


图 148 P519 遗物出土状况图 (2)




图 149 P519 出土文物实测图

遺構名	位置		時期	規模			長軸の向き	頭位
	グリッド	全体図		長軸	短軸	深さ		
P520	S-29	J	後期中葉	270	120	37	N-67°-W	—
遺構名	位置		時期	規模			長軸の向き	頭位
	グリッド	全体図		長軸	短軸	深さ		
P521	R・S-30	J	後期中葉	266	133	38	N-61.5°-W	—

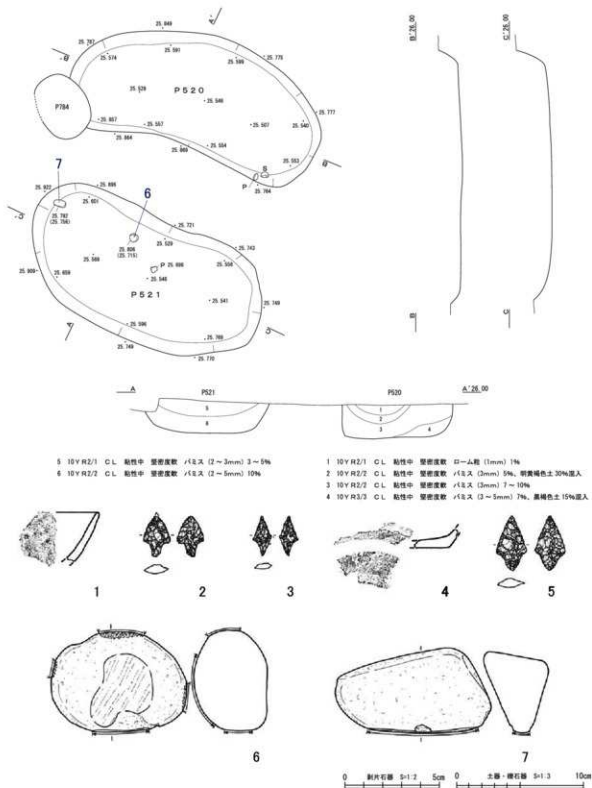
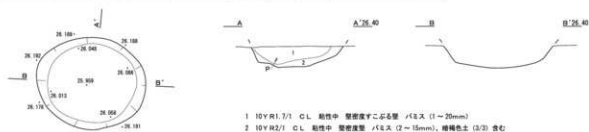


図 150 P520・P521 平面図・断面図・出土遺物実測図

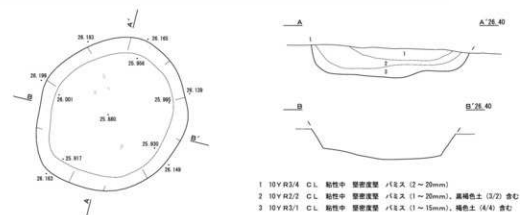
遺構名	位置		時期	規模			長軸の向き	頭位
	グリッド	全体図		長軸	短軸	深さ		
P523	N・O-27	G	晩期前葉	70	56	14	N-87°-W	—



遺構名	位置		時期	規模			長軸の向き	頭位
	グリッド	全体図		長軸	短軸	深さ		
P524	N・O-28	G	晩期前葉	115	97	22	N-71°-W	—



遺構名	位置		時期	規模			長軸の向き	頭位
	グリッド	全体図		長軸	短軸	深さ		
P525	M・N-28	G	晩期前葉	173	151	33	N-30°-E	—



遺構名	位置		時期	規模			長軸の向き	頭位
	グリッド	全体図		長軸	短軸	深さ		
P527	P-29	I	中期	120	83	32	N-40°-W	—



図 151 P523 ~ P525・P527 平面図・断面図・出土遺物実測図

遺構名	位置		時期	規模			長軸の向き	頭位
	グリッド	全体図		長軸	短軸	深さ		
P526	R-32	J	晩期前葉	122	94	26	N-89°-E	—




図 152 P526 平面図・断面図・出土遺物実測図

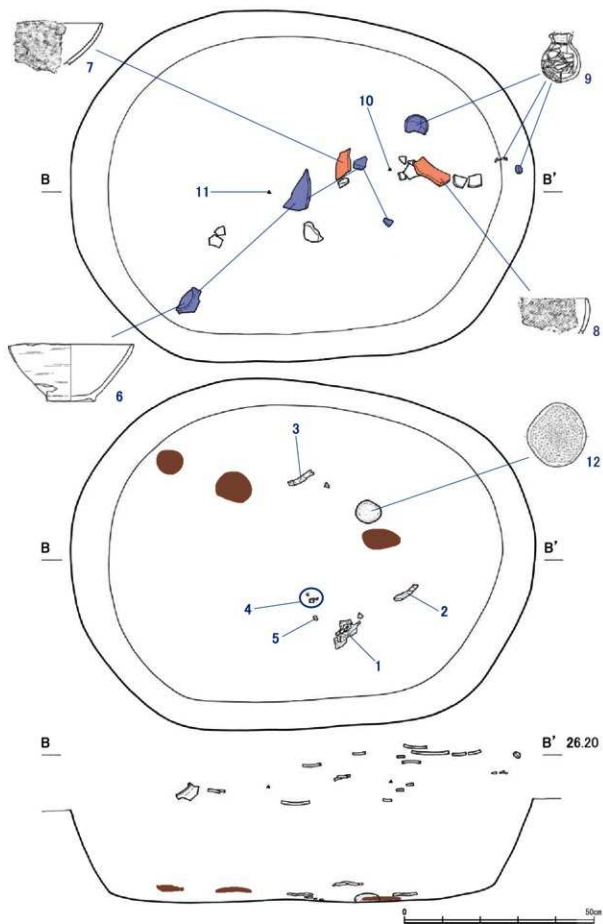
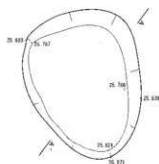


图 153 P526 遺物出土状況図

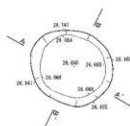
遺構名	位置		時期	規模			長軸の向き	頭位
	グリッド	全体図		長軸	短軸	深さ		
P528	R-30	J	中期	152	124	20	N-19.5°-W	—



1 10V R2/1 黒色土 しまりあり 土状の覆土 底にPを稀少量含む

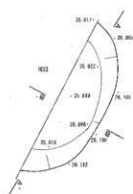


遺構名	位置		時期	規模			長軸の向き	頭位
	グリッド	全体図		長軸	短軸	深さ		
P529	T-33-34	L	—	91	78	12	N-64°-W	—



1 10V R1/3/1 黒 粘性あり しまりなし 20cm以下のバースブロック、粘土をまじらせた土に似る

遺構名	位置		時期	規模			長軸の向き	頭位
	グリッド	全体図		長軸	短軸	深さ		
P530	P-29	G	中期	177	(52)	31	N-27°-E	—



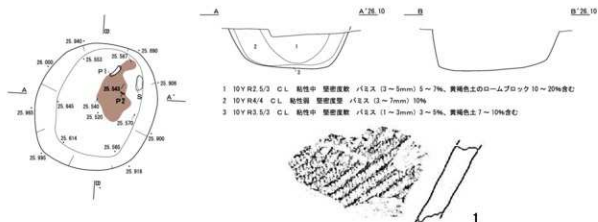
- 1 10V R1/7/1 C.L 粘性中 硬質凝結 コーム粒 (1mm以下) 3~5%含む
- 2 10V R2/3 C.L 粘性中 硬質凝結 黄褐色土 7~10%含む
- 3 10V R2/7 C.L 粘性中 硬質凝結 灰色土 5%含む
- 4 10V R2/2 C.L 粘性中 硬質凝結
- 5 10V R2/4 C.L 粘性中 硬質凝結 暗褐色土 10%含む



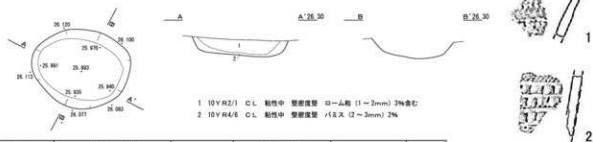
0 土器・土器群 3:1:5 10cm

図 154 P528 ~ P530 平面図・断面図・出土遺物実測図

遺構名	位置		時期	規模			長軸の向き	頭位
	グリッド	全体図		長軸	短軸	深さ		
P531	K・L-28	G	前期	144	126	44	N-44°-E	NE



遺構名	位置		時期	規模			長軸の向き	頭位
	グリッド	全体図		長軸	短軸	深さ		
P532	L-30	I	晩期前葉	102	86	21	N-80.5°-W	—



遺構名	位置		時期	規模			長軸の向き	頭位
	グリッド	全体図		長軸	短軸	深さ		
P533	L-30	I	後北C2D	92	62	9	N-28°-E	—



遺構名	位置		時期	規模			長軸の向き	頭位
	グリッド	全体図		長軸	短軸	深さ		
P534	U-34	L	中期	114	90	23	N-48.5°-W	—

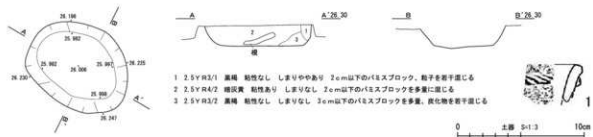


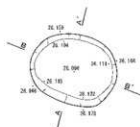
図 155 P531 ~ P534 平面図・断面図・出土遺物実測図

遺構名	位置		時期	規模			長軸の向き	頭位
	グリッド	全体図		長軸	短軸	深さ		
P535	U-34	L	中期	96	60	26	N-22°-W	—



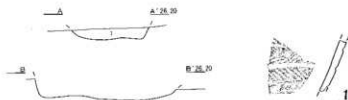
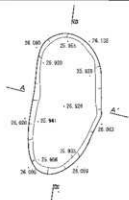
- 10Y R2/1 黒 粘性なし しまりなし 1cm以下のハリスブロック若干埋める
- 10Y R1.2/1 黒 粘性なし ややしきあり 1cm以下のハリスブロック若干埋める
- 2.5Y R4/2 緑灰質 粘性なし ややしきあり 2cm以下のハリスブロック多く埋める

遺構名	位置		時期	規模			長軸の向き	頭位
	グリッド	全体図		長軸	短軸	深さ		
P536	P-30	I	前期	94	64	8	N-75°-W	—



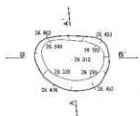
- 30Y R3/2 CL 粘性中 堅硬度強 ハリス (1~10mm)
- 30Y R4/4 CL 粘性中 堅硬度強 褐色土 (4/4) 含む

遺構名	位置		時期	規模			長軸の向き	頭位
	グリッド	全体図		長軸	短軸	深さ		
P538	P-29	G	後期末葉	151	74	11	N-11°-E	—



- 10Y R2/2 CL 粘性中 堅硬度強 ハリス (1~5mm)

遺構名	位置		時期	規模			長軸の向き	頭位
	グリッド	全体図		長軸	短軸	深さ		
P539	U-34	L	早期	77	58	16	N-85.5°-W	—



- 10Y R1.2/1 黒 粘性なし しまりなし 2cm以下のハリスブロック、粘土少量埋める


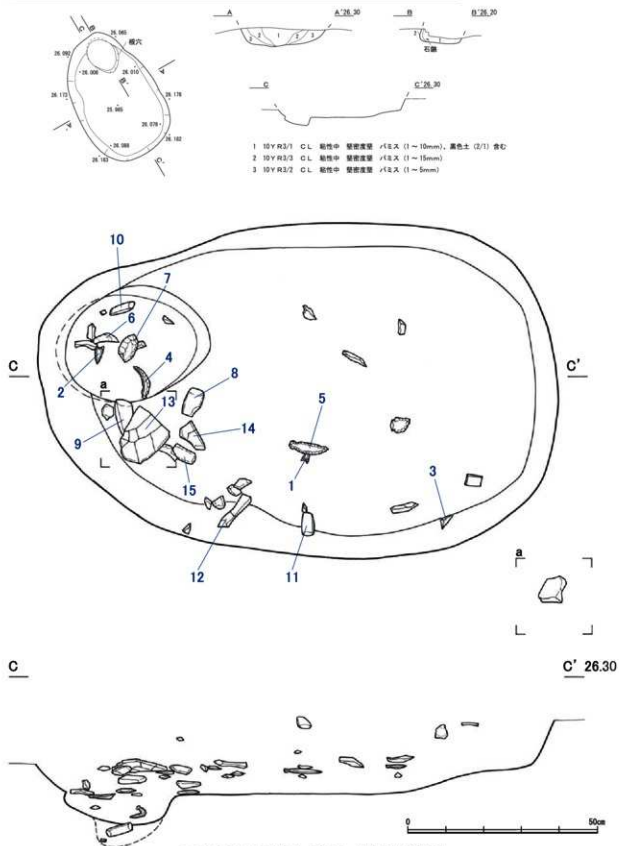


図 156 P535・P536・P538・P539 平面図・断面図・出土遺物実測図

遺構名	位置		時期	規模			長軸の向き	頭位
	グリッド	全体図		長軸	短軸	深さ		
P537	P-30	I	前期	137	90	20	N-29.5°-W	—



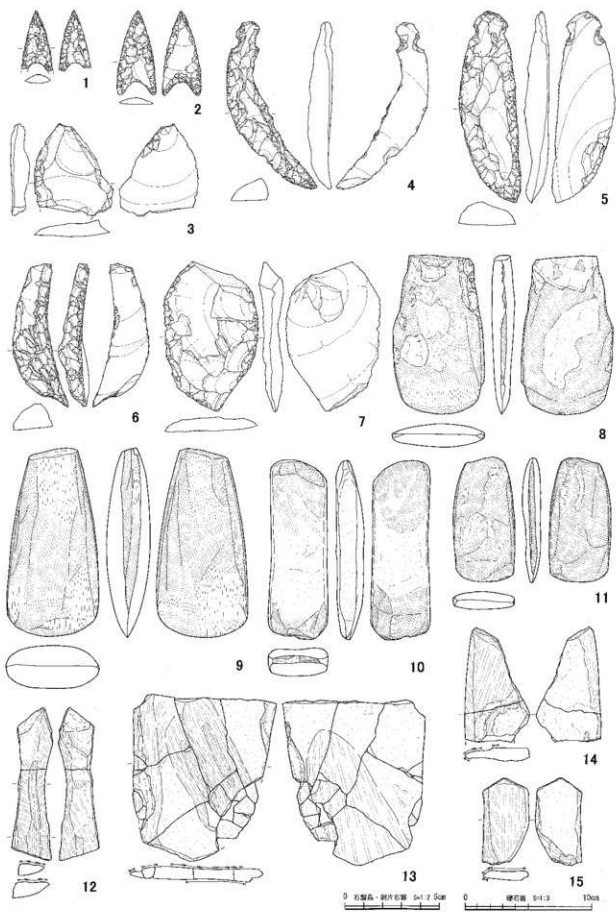


图 158 P537 出土遗物实测图

遺構名	位置		時期	規模			長軸の向き	方位
	グリッド	全体図		長軸	短軸	深さ		
P540	L・M-29	I	前期	134	102	30	N-26°-W	—

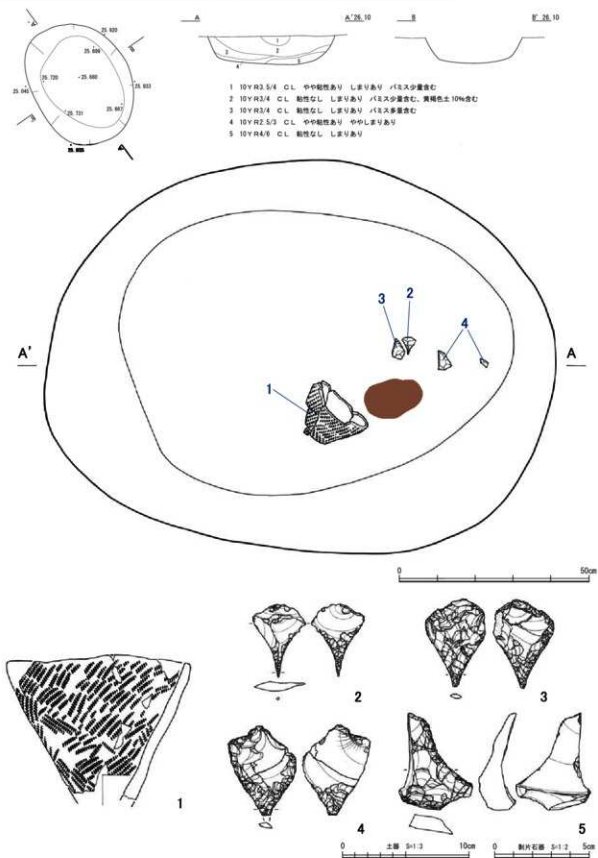
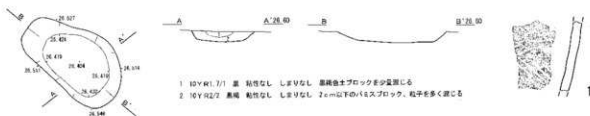
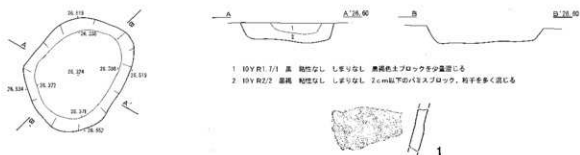


図 159 P540 平面図・断面図・遺物出土状況図・出土遺物実測図

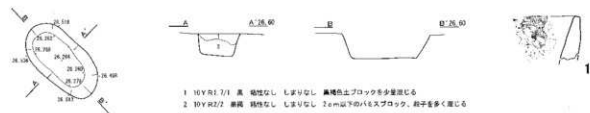
遺構名	位置		時期	規模			長軸の向き	頭位
	グリッド	全体図		長軸	短軸	深さ		
P541	U-36	L	早期	116	68	12	N-48°-W	—



遺構名	位置		時期	規模			長軸の向き	頭位
	グリッド	全体図		長軸	短軸	深さ		
P542	U-36	L	後期中葉	124	98	21	N-30°-E	—



遺構名	位置		時期	規模			長軸の向き	頭位
	グリッド	全体図		長軸	短軸	深さ		
P543	U-36	L	中期	92	48	24	N-40°-W	—



遺構名	位置		時期	規模			長軸の向き	頭位
	グリッド	全体図		長軸	短軸	深さ		
P544	U-V-38	N	後期後葉	110	88	40	N-73°-E	—

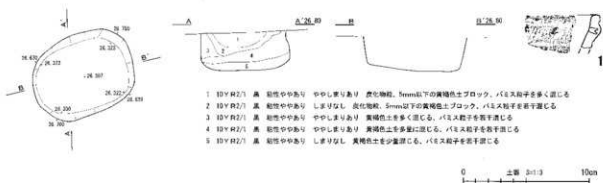
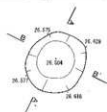


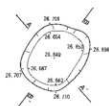
図 160 P541 ~ P544 平面図・断面図・出土遺物実測図

遺構名	位置		時期	規模			長軸の向き	頭位
	グリッド	全体図		長軸	短軸	深さ		
P545	V・W-37	N	—	66	60	14	N-30.5°-E	—



1 10Y R2/1 黒 粘性なし。しまりやゆあり。1cm以下のバースト粒子を多く含む。

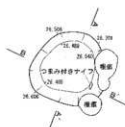
遺構名	位置		時期	規模			長軸の向き	頭位
	グリッド	全体図		長軸	短軸	深さ		
P546	U-36・37	N	前期	73	62	3	N-36.5°-E	—



1 10Y R2/1 黒 粘性なし。しまりなし。5cm以下のバースト粒子を多く含む。



遺構名	位置		時期	規模			長軸の向き	頭位
	グリッド	全体図		長軸	短軸	深さ		
P547	U・V-37	N	前期	80	78	18	N-27.5°-E	—



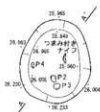
1 10Y R2/1 黒 粘性あり。ややしまりあり。5mm程度のバースト粒子を多く含む。



- 10Y R2/1 黒 粘性あり。ややしまりあり。5mm程度のバースト粒子を多く含む。
- 10Y R2/1 黒 粘性あり。しまりなし。1cm以下のバースト粒子を多く含む。
- 10Y R3/1 黒 粘性あり。ややしまりあり。1cm以下のバースト粒子を多く含む。



遺構名	位置		時期	規模			長軸の向き	頭位
	グリッド	全体図		長軸	短軸	深さ		
P548	L・M-30	I	前期	90	74	40	N-2°-E	—



- 10Y R2 5/3 CL ややしまりあり。やや粘性あり。バースト少量含む。
- 10Y R3.5/4 CL しまりあり。やや粘性あり。バースト少量含む。

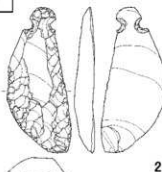
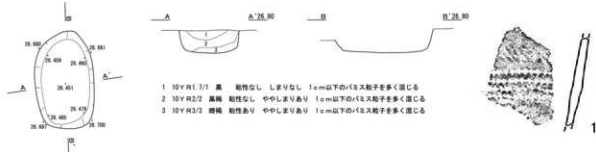


図 161 P545～P548 平面図・断面図・出土遺物実測図

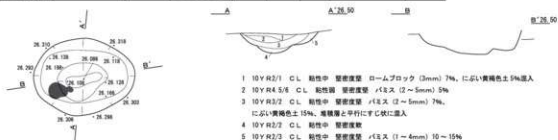
遺構名	位置		時期	規模			長軸の向き	頭位
	グリッド	全体図		長軸	短軸	深さ		
P549	V-36・37	N	早期	104	62	25	N-0.5°-W	—



遺構名	位置		時期	規模			長軸の向き	頭位
	グリッド	全体図		長軸	短軸	深さ		
P550	P-28	G	晩期前葉	50	41	6	N-44°-W	—



遺構名	位置		時期	規模			長軸の向き	頭位
	グリッド	全体図		長軸	短軸	深さ		
P551	R-38	N	後期後葉	108	80	20	N-87.5°-E	WSW



遺構名	位置		時期	規模			長軸の向き	頭位
	グリッド	全体図		長軸	短軸	深さ		
P552	S-38	N	後期後葉	120	93	14	N-32.5°-W	—

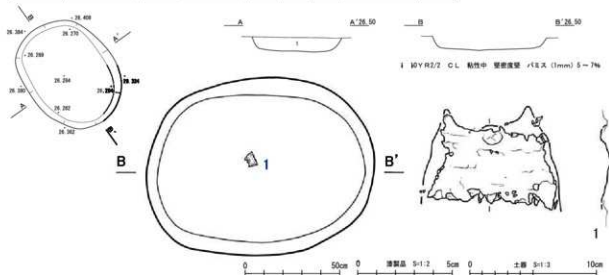


図 162 P549~P552 平面図・断面図・遺物出土状況図・出土遺物実測図

遺構名	位置		時期	規模			長軸の向き	頭位
	グリッド	全体図		長軸	短軸	深さ		
P553	R・S-39	N	後期後葉	130	108	11	N-52.5°-W	NW

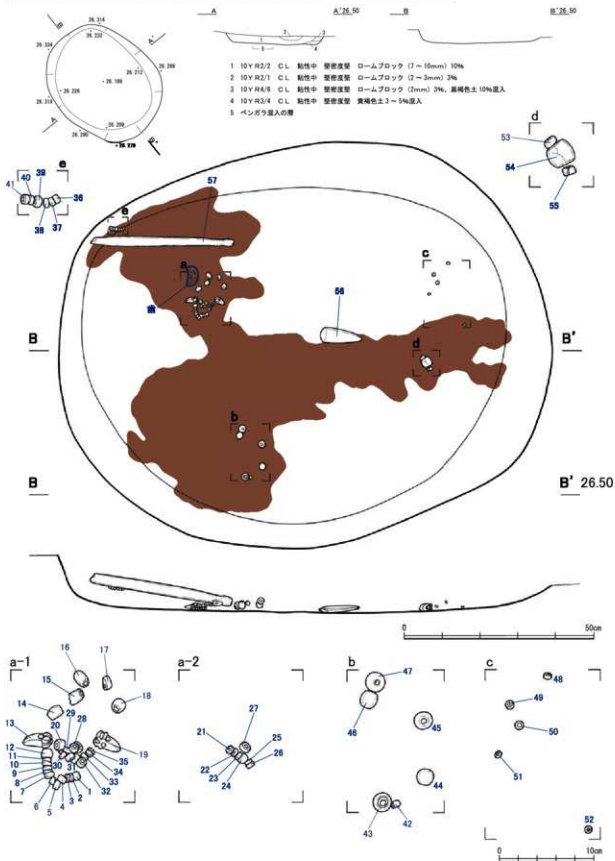


図 163 P553 平面図・断面図・遺物出土状況図

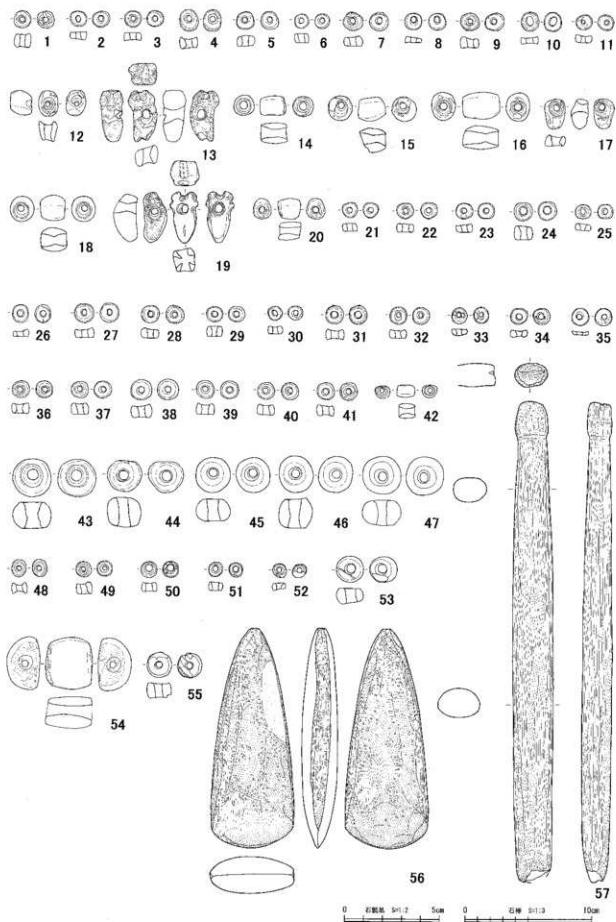


图 164 P553 出土物实测图

遺構名	位置		時期	規模			長軸の向き	頭位
	グリッド	全体図		長軸	短軸	深さ		
P554	S-39	N	後期後葉	135	106	27	N-63°-W	NW

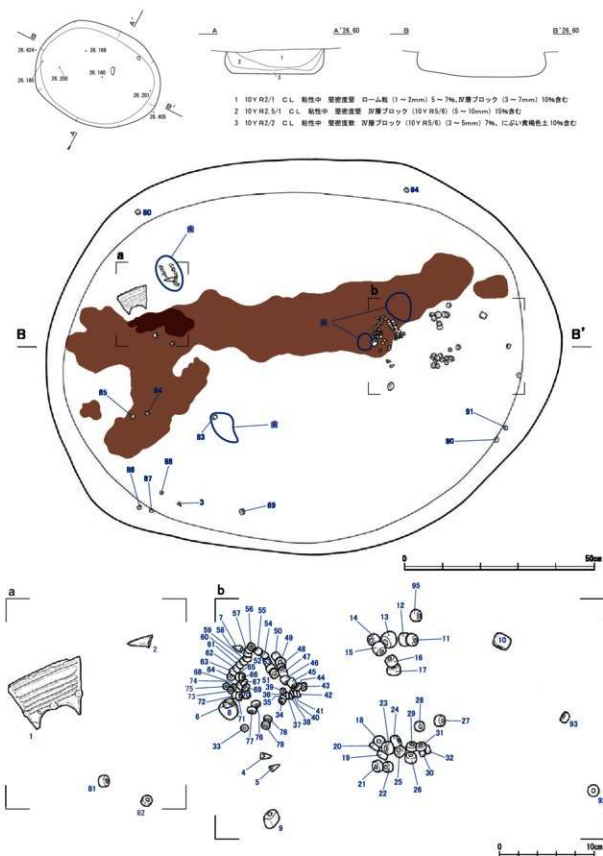


図 165 P554 平面図・断面図・遺物出土状況図

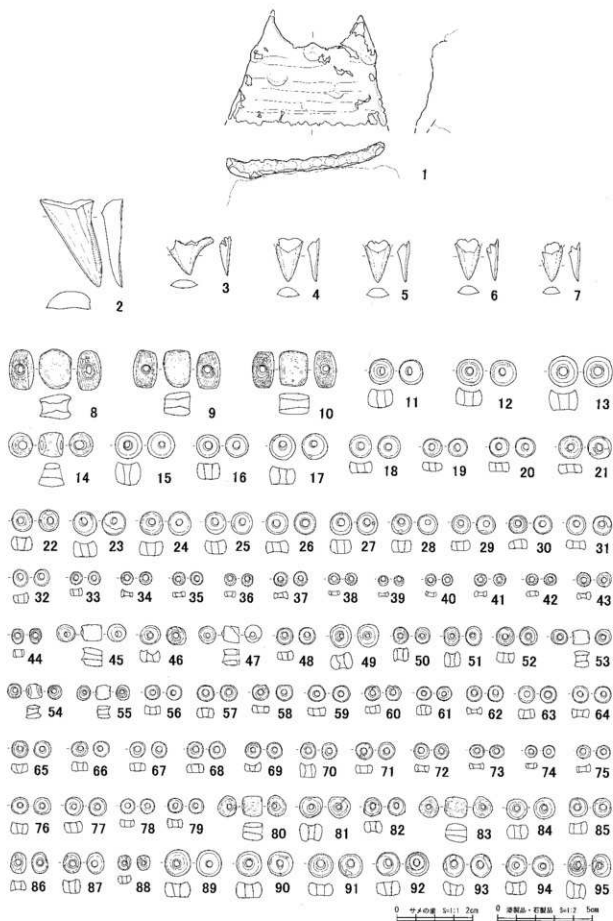
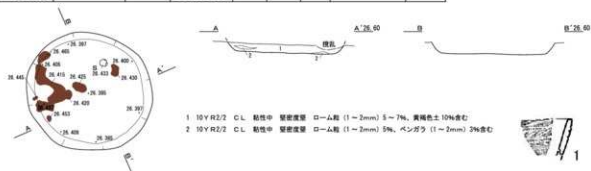


图 166 P554 出土物实测图

遺構名	位置		時期	規模			長軸の向き	頭位
	グリッド	全体図		長軸	短軸	深さ		
P555	S・T-39	N	後期後葉	134	126	13	N-65°-W	—



遺構名	位置		時期	規模			長軸の向き	頭位
	グリッド	全体図		長軸	短軸	深さ		
P556	T-39	N	後期後葉	84	48	25	N-44°-E	—



遺構名	位置		時期	規模			長軸の向き	頭位
	グリッド	全体図		長軸	短軸	深さ		
P557	S-39	Q	後期後葉	78	42	42	N-79.5°-W	—

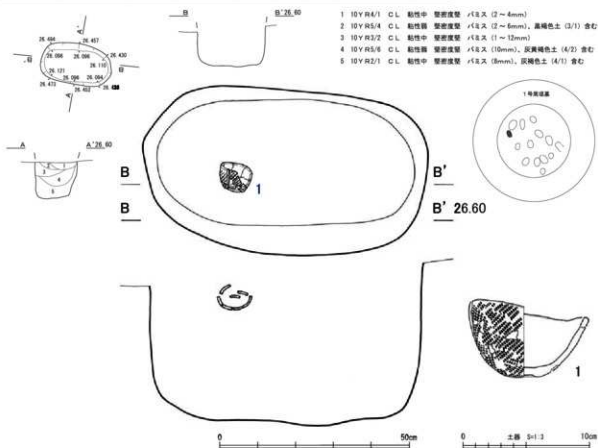
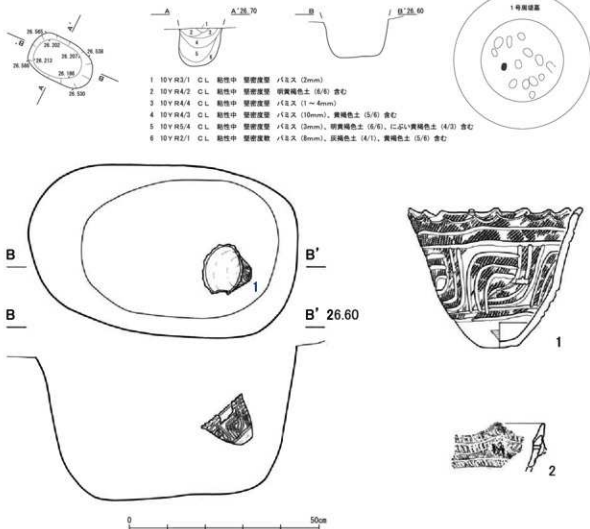


図 167 P555 ~ P557 平面図・断面図・遺物出土状況図・出土遺物実測図

遺構名	位置		時期	規模			長軸の向き	頭位
	グリッド	全体図		長軸	短軸	深さ		
P558	S-39・40	Q	後期後葉	70	46	41	N-58°-W	—



遺構名	位置		時期	規模			長軸の向き	頭位
	グリッド	全体図		長軸	短軸	深さ		
P559	S-40	Q	後期後葉	83	62	60	N-63.5°-W	—

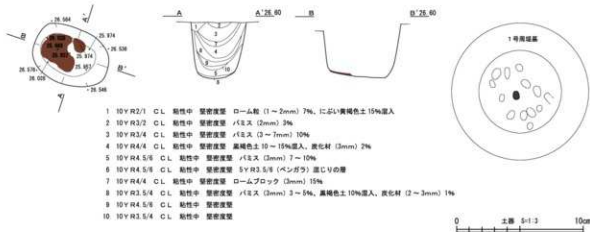
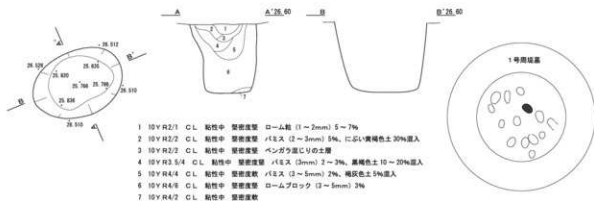
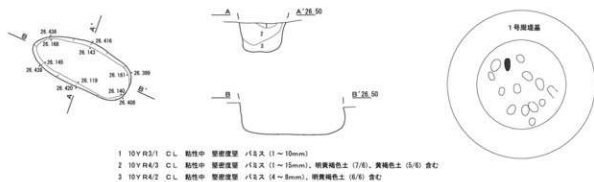


図 168 P558・P559 平面図・断面図・遺物出土状況図・出土遺物実測図

遺構名	位置		時期	規模			長軸の向き	頭位
	グリッド	全体図		長軸	短軸	深さ		
P560	S-40	Q	後期後葉	100	68	73	N-66°-E	—



遺構名	位置		時期	規模			長軸の向き	頭位
	グリッド	全体図		長軸	短軸	深さ		
P561	S-40	Q	後期後葉	107	46	32	N-64°-W	—



遺構名	位置		時期	規模			長軸の向き	頭位
	グリッド	全体図		長軸	短軸	深さ		
P562	S-40	Q	後期後葉	79	60	59	N-82.5°-E	WSW

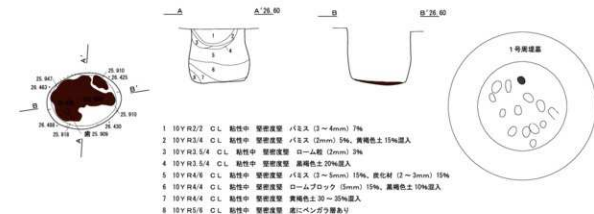
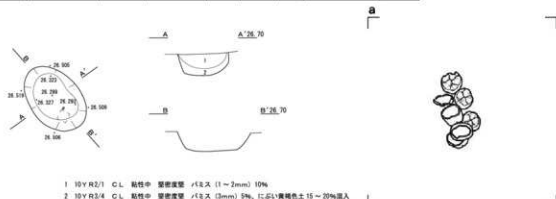


図 169 P560 ~ P562 平面図・断面図

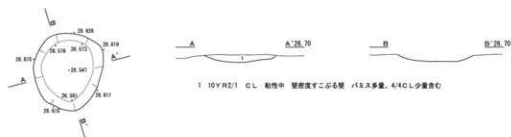
遺構名	位置		時期	規模			長軸の向き	頭位
	グリッド	全体図		長軸	短軸	深さ		
P563	S-40	Q	後期後葉	(71)	66	53	N-76°-E	—



遺構名	位置		時期	規模			長軸の向き	頭位
	グリッド	全体図		長軸	短軸	深さ		
P564	R-41	Q	晩期後葉	78	54	23	N-39.5°-W	SE



遺構名	位置		時期	規模			長軸の向き	頭位
	グリッド	全体図		長軸	短軸	深さ		
P566	R-42	Q	晩期後葉	82	78	8	N-26°-E	—



遺構名	位置		時期	規模			長軸の向き	頭位
	グリッド	全体図		長軸	短軸	深さ		
P567	S-41・42	Q	後期後葉	74	48	13	N-72°-E	—



図 170 P563・P564・P566・P567 平面図・断面図・遺物出土状況図