

厚真町

オニキシベ3遺跡

—厚幌ダム建設事業埋蔵文化財発掘調査報告書—

平成29年度

公益財団法人 北海道埋蔵文化財センター

厚真町

オニキシベ3遺跡

—厚幌ダム建設事業埋蔵文化財発掘調査報告書—

平成29年度

公益財団法人 北海道埋蔵文化財センター



遺跡遠景 空中写真1 (北西から)



遺跡俯瞰 空中写真2 (南東から)



H-10完掘状況(南から)



H-4 遺物出土状況(南西から)



H-4・h s-1 確認状況(北西から)



H-14(左)・15(右)完掘状況(北西から)



H-15・h f-1 確認状況(南から)

例 言

1. 本書は、北海道胆振総合振興局 室蘭建設管理部が行う厚幌ダム建設事業に伴い、公益財団法人北海道埋蔵文化財センターが平成26（2014）・27（2015）・28（2016）年度に実施した、厚真町オニキシベ3遺跡の埋蔵文化財発掘調査報告書（『厚真町 オニキシベ3遺跡』北埋調報346）である。
2. 平成27（2015）・28（2016）・29（2017）年に当センターが刊行した『調査年報27・28・29』に報告した内容よりも、本報告書記載の内容が優先する。
3. 本書の執筆は、愛場和人・末光正卓・奥山さとみが分担し、文責は各項目の末尾に括弧で示した。編集は末光が行った。
4. 写真撮影は、平成27年度の現場写真は第1調査部第1調査課 吉田裕吏洋が撮影し、平成26・28年度は各担当者が撮影した。報告書掲載遺物の撮影は、第1調査部第1調査課 中山昭大が行った。
5. 調査・報告にあたり、下記の諸機関及び各氏から御指導・御協力をいただいた（順不同・敬称略）。

北海道教育庁生涯学習推進局 文化財・博物館課 厚真町教育委員会
千歳市教育委員会埋蔵文化財センター 恵庭市郷土資料館 苫小牧市博物館
株式会社シン技術コンサル

厚真町教育委員会

乾 哲也・奈良智法・宮塚義人・宮崎美奈子・服部一雄・松井 昭・山戸大知・岩橋由久
様似町教育委員会

児玉正敏 高橋美鈴

余市町教育委員会

中塚風沙

株式会社シン技術コンサル

清水昌樹

記号等の説明

1. 確認した遺構は下記の略号を用い、連番を付し本文及び図表中に用いた。

種別

H：竪穴住居跡 P：土坑 柱穴・杭穴 TP：Tピット
F：焼土 SF：石組炉 PS：土器集中 FC：フレイク集中
S：礫集中 C：炭化物集中

・付属遺構は小文字で表記した。

p h：遺構内の柱穴・杭穴

2. 遺構図面等の縮尺

竪穴住居跡：40分の1 土坑 柱穴・杭穴：40分の1 Tピット：40分の1
焼土：40分の1 石組炉：40分の1
土器集中：20分の1 フレイク集中：40分の1 礫集中：40分の1
炭化物集中：40分の1 骨片集中：40分の1
遺物出土状況：20分の1 大型の遺構・地形測量図・遺構位置図：任意

各図に、スケールと方位記号（座標北）を付した。遺構平面図の「+（十字）と記号」はグリッド名で、遺構平面図等の「・（ドット）と数値」は、その地点の標高（m）を表す。

3. 遺物図の縮尺は次のとおりでスケールを付した。

復原土器：4分の1 拓本土器：3分の1
剥片石器：2分の1 礫石器：3分の1（大型のものは4分の1） 石製品：2分の1

4. 本文及び図表中で遺構の規模は次の要領で示した。また、一部破壊されているもの等は現存する計測値を（丸括弧）で示した。

掘り込みのある遺構：

確認面の長径×短径 / 床面・坑底面の長径×短径 / 確認面からの最大深（m）

平面的な遺構：範囲の長径×短径 / 確認面からの最大深（m）

柱穴・杭穴：確認面の長径×底面の長径 / 確認面からの最大深（m）

目次

カラー図版	
例言	
記号等の説明	
目次	
図目次	
表目次	
写真図版目次	

I章 緒言

1. 調査要項	1
2. 調査体制	1
3. 調査の経緯	1
(1) 厚幌ダム建設事業埋蔵文化財発掘調査	
(2) オニキシベ3遺跡の調査	
4. 調査成果の概要	4

II章 遺跡の立地と周辺の環境

1. 立地と環境	9
2. 地名「幌内」	9
3. 「オニキシベ」の由来	10
4. 名称「オニキシベ 鬼岸辺」	10
(1) 鬼岸辺川流域の現況	
(2) 「オニキシベ 鬼岸辺」の表記	
5. 調査区の現況	16
6. 周辺の遺跡	17

III章 調査の概要

1. 発掘区の設定	25
(1) 工事図面	
(2) グリッドの設定と調査杭の打設	
2. 基本土層	25
3. 調査の方法	32
4. 整理の方法	34
(1) 一次整理の方法	
(2) 二次整理の方法	
5. 遺物の分類基準	34

IV章 遺構

1. 概要	39
2. 堅穴住居跡	39
H-1 H-2 H-3 H-4 H-5 H-6・掘り上げ土 H-7 H-8 H-9 H-10・掘り上げ土 H-11 H-12	
H-13・掘り上げ土 H-14・掘り上げ土 H-15・掘り上げ土 H-16 H-17 H-18 H-19 H-20	

3. 土境	98
P-1 P-2 P-3 P-4 P-5 P-6 P-7 P-8 P-9 P-10 P-11 P-12 P-13 P-14 P-15	
P-16 P-17 P-18 P-19 P-20 P-21 P-22 P-23 P-24 P-25 P-26 P-27 P-28 P-29 P-30	
P-31 P-32 P-33 P-34 P-35 P-36 P-37 P-38 P-39	
4. Tピット	128
TP-1 TP-2 TP-3 TP-4	
5. 焼土	130
F-1 F-2 F-3 F-4 F-5 F-6 F-7 F-8 F-9 F-10 F-11 F-12 F-13 F-14 F-15	
F-16	
6. 石組炉	138
SF-1 SF-2 SF-3 SF-4 SF-5 SF-6 SF-7 SF-8 SF-9 SF-10 SF-11 SF-12	
7. 土器集中	148
PS-1 PS-2 PS-3 PS-4 PS-5 PS-6 PS-7 PS-8 PS-9 PS-10	
8. フレイク集中	152
FC-1 FC-2 FC-3 FC-4	
9. 礫集中	154
S-1 S-2	
10. 骨片集中	154
B-1 B-2 B-3	
11. 炭化物集中	156
C-1 C-2 C-3 C-4	

V章 遺構・包含層の出土遺物

1. 概要	167
2. 土器	185
(1) 復原土器	
(2) 破片土器	
3. 石器等	209
(1) 遺構出土の石器等	
(2) 包含層出土の石器等	

VI章 まとめ

1. 自然科学的分析結果について	287
2. 遺構について	287
3. 遺物について	288
4. 調査範囲と等高線について	290

付篇 自然科学的手法による分析

1. 平成27(2015)年度 オニキシベ3遺跡における放射性炭素年代(AMS測定)	295
2. 平成28(2016)年度 オニキシベ3遺跡における放射性炭素年代(AMS測定)	303

写真図版

引用参考文献

報告書抄録

写真図版目次

カラー図版

カラー図版1

- 遺跡遠景 空中写真1 (北西から)
- 遺跡俯瞰 空中写真2 (南東から)

カラー図版2

- H-10完掘状況(南から)
- H-4 遺物出土状況(南西から)
- H-4・h s-1 確認状況(北西から)
- H-14(左)・15(右)完掘状況(北西から)
- H-15・h f-1 確認状況(南から)

モノクロ図版

図版1 A地区 V層上面の状況(北西から)

- 基本土層Y~Z-9 (西から)
- S d 2層確認状況(南東から)
- C地区 東側調査完了状況(北西から)
- B地区 西側調査完了状況(南東から)

図版2

- H-1 土層断面(南東から)
- H-1 遺物出土状況(南から)
- H-1・p h-1 土層断面(南東から)
- H-1・h p-3 完掘状況(南から)
- H-1 完掘状況(南から)

図版3

- H-2 土層断面(南東から)
- H-2・h s-1 確認状況(西から)
- H-2・p h-1 土層断面(西から)
- H-2・p h-2 完掘状況(南西から)
- H-2・p h-4 土層断面(東から)
- H-2 完掘状況(北西から)

図版4

- H-3 遺物出土状況(北東から)
- H-3・h f-1 土層断面(南西から)
- H-3・h p-1 土層断面(北東から)
- H-3・p h-1 土層断面(南から)
- H-3 完掘状況(北東から)

図版5

- H-3 A土層断面(東から)
- H-3 A・h s-1 完掘状況(北西から)
- H-3 A・h p-1 完掘状況(北西から)
- H-3 A・p h-1 土層断面(西から)
- H-3 A 完掘状況(北東から)

図版6

- H-4 土層断面(南東から)
- H-4・h p s-1 土器出土状況(北東から)
- H-4 遺物出土状況(南西から)
- H-4・h s-1 土層断面(北東から)
- H-4・h p-1 土層断面(東から)

図版7

- H-5 土層断面1(南東から)
- H-5 土層断面2(南東から)
- H-5 完掘状況(南西から)
- H-5・h f-1(左)・2(右)
土層断面(南東から)
- H-5・p h-2 土層断面(北東から)

図版8 H-6 土層断面1(西から)

- H-6 土層断面2(南から)
- H-6 掘り上げ土層断面(断面図 t)(西から)
- H-6・p h-3 土層断面(北西から)
- H-6・p h-7 土層断面(北東から)
- H-6 完掘状況(北西から)

図版9

- H-7 土層断面1(南から)
- H-7 土層断面2(東から)
- H-7 遺物出土状況(南から)
- H-7・h f-1 土層断面(北から)
- H-7 完掘状況(南から)

図版10

- H-8 土層断面(南から)
- H-8 遺物出土状況(南西から)
- H-8・p h-2 土層断面(南から)
- H-8・p h-3 土層断面(南から)
- H-8 完掘状況(西から)

図版11

- H-9 土層断面(西から)
- H-9・h f-1 土層断面(南東から)
- H-9 遺物出土状況(南西から)
- H-9 完掘状況(北西から)

図版12

- H-10掘り上げ土層確認状況(南西から)
- H-10調査状況(南東から)
- H-10土層断面1(南から)
- H-10土層断面2(南西から)
- H-10遺物出土状況(南から)

図版13

- H-10・p h-4 土層断面(南東から)
- H-10・p h-14土層断面(西から)
- H-10・p h-24土層断面(西から)
- H-10・h f-2 確認状況(南西から)
- H-10掘り上げ土層断面
(断面図 j)(南西から)
- H-10完掘状況(南から)

図版14

- H-11土層断面(南から)
- H-11・h p-1 土層断面(南西から)
- H-11完掘状況(北から)
- H-12土層断面(南東から)
- H-12完掘状況(南東から)

図版15

- H-13土層断面1(南西から)
- H-13土層断面2(北西から)
- H-13遺物出土状況(南東から)
- H-13掘り上げ土層確認状況(北東から)
- H-13完掘状況(南東から)

図版16

- H-14土層断面(南西から)
- H-14・h p-1 土層断面(南西から)
- H-14・h p-2 遺物出土状況(南西から)
- H-14・p h-1(左)・2(右)土層断面
(西から)
- H-14遺物出土状況(西から)

図版17	H-15土層断面(南西から) H-15・h f-1土層断面(南から) H-15・h p-2(手前)・3(壁際)・4(中央) 完掘状況(東から) H-15・p h-5土層断面(南から) H-15・p h-6土層断面(西から) H-15・p h-7土層断面(南から) H-15・h c-1雜土状況(南から)	P-11土層断面(南東から) P-11完掘状況(南東から) P-12土層断面(南東から) P-12遺物出土状況(東から) P-13土層断面(南西から) P-13完掘状況(西から) P-14土層断面(南から) P-14完掘状況(南西から)
図版18	H-14(奥)・15(手前)遺物出土状況(南西から) H-14(左)・15(右)完掘状況(北西から)	P-15土層断面(北西から) P-15完掘状況(南西から)
図版19	H-16土層断面1(南から) H-16土層断面2(西から) H-16・h f-1土層断面(南から) H-16・h p-1土層断面(西から) H-16完掘状況(南から)	P-16土層断面(東から) P-16完掘状況(西から)
図版20	H-17土層断面(南から) H-17・h f-1土層断面(南から) H-17・h p-1土層断面(南西から) H-17完掘状況(南から) H-18土層断面1(東から) H-18土層断面2(南から) H-18遺物出土状況(北から) H-18完掘状況(北から)	図版27 P-17土層断面(南西から) P-17遺物出土状況(東から) P-18土層断面(南西から) P-18完掘状況(南から) P-19土層断面(西から) P-19完掘状況(南から) P-20土層断面(西から) P-20完掘状況(南西から)
図版21	H-19土層断面(南西から) H-19・h f-1土層断面(南西から) H-19・h p-1土層断面(南西から) H-19完掘状況(南西から)	図版28 P-21土層断面(北から) P-21完掘状況(北西から) P-22土層断面(西から) P-22完掘状況(北東から) P-23土層断面(南東から) P-23遺物出土状況(東から) P-24土層断面(南から)
図版22	H-20土層断面(南東から) H-20遺物出土状況(北から) H-20・h p-1土層断面(南東から) H-20・h p-2土層断面(南東から) H-20完掘状況(北から)	図版29 P-24遺物出土状況(北から) P-25土層断面(西から) P-25完掘状況(北から) P-26土層断面(東から) P-26遺物出土状況(西から) P-27土層断面(南から) P-27完掘状況(南東から) P-28土層断面(南西から) P-28完掘状況(南西から)
図版23	P-1土層断面(北東から) P-1遺物出土状況(南東から) P-2土層断面(南東から) P-2遺物出土状況(南東から) P-3土層断面(南から) P-3遺物出土状況(南西から) P-4土層断面(北西から) P-4完掘状況(南西から)	図版30 P-29土層断面(西から) P-29遺物出土状況(北西から) P-30土層断面(東から) P-30遺物出土状況(北東から) P-31土層断面(南から) P-31遺物出土状況(北から) P-32土層断面(西から) P-32遺物出土状況(西から)
図版24	P-5土層断面(東から) P-5完掘状況(東から) P-6土層断面(西から) P-6完掘状況(南から) P-7土層断面(南東から) P-7遺物出土状況(南から) P-8土層断面(南東から) P-8完掘状況(南東から)	図版31 P-33土層断面(南西から) P-33完掘状況(北から) P-34土層断面(南から) P-34完掘状況(南から)
図版25	P-9土層断面(東から) P-9完掘状況(北東から) P-10土層断面(北から) P-10遺物出土状況(東から)	P-35土層断面(南西から) P-35遺物出土状況(西から) P-36土層断面(北東から) P-36遺物出土状況(北から)

- 図版32 P-37土層断面(南東から)
P-37完掘状況(南東から)
P-38土層断面(南西から)
P-38遺物出土状況(南東から)
P-39土層断面(南東から)
P-39遺物出土状況(南東から)
T P-1土層断面(東から)
T P-1完掘状況(東から)
- 図版33 T P-2土層断面(南東から)
T P-2完掘状況(南東から)
T P-3土層断面(南西から)
T P-3完掘状況(南から)
T P-4土層断面(南西から)
T P-4完掘状況(南西から)
F-1土層断面(南から)
F-2土層断面(東から)
- 図版34 F-3土層断面(東から)
F-4土層断面(南から)
F-5土層断面(東から)
F-6土層断面(南から)
F-7土層断面(西から)
F-8土層断面(南東から)
F-9土層断面(北西から)
F-10土層断面(南から)
- 図版35 F-11土層断面(南から)
F-12土層断面(南西から)
F-13(奥)・14(手前)(南西から)
F-15土層断面(西から)
F-16土層断面(南西から)
S F-1土層断面(東から)
S F-1・s f p h-1土層断面(北西から)
S F-2(北西から)
- 図版36 S F-2・s f p h-1土層断面(西から)
S F-3(北東から)
S F-4(東から)
S F-5土層断面(南から)
S F-6土層断面(南西から)
S F-7土層断面(南から)
S F-8(南西から)
S F-9(南から)
- 図版37 S F-10土層断面(東から)
S F-11(下部)(北西から)
S F-12(西から)
P S-1(北東から)
P S-2(南から)
P S-3(東から)
P S-4(南から)
P S-5(西から)
- 図版38 P S-6 A(上部)(南東から)
P S-6 B(下部)(北から)
P S-7(北西から)
P S-8(北東から)
P S-9(西から)
P S-10(南西から)
F C-1(左奥)・2(右中央)・3(右手前)・
S-1(左中央)確認状況(西から)
F C-4調査状況(東から)
- 図版39 S-1(西から)
S-2(東から)
C-1(北東から)
C-2(南から)
C-3(東から)
C-4(南から)
B-1(北から)
B-2(東から)
B-3土層断面(南から)
- 図版40 復原土器(1)
図版41 復原土器(2)
図版42 復原土器(3)
図版43 復原土器(4)
図版44 復原土器(5)
図版45 復原土器(6)
図版46 復原土器(7)・石製品
図版47 復原土器(8)・破片土器(1)
図版48 破片土器(2)
図版49 破片土器(3)
図版50 破片土器(4)
図版51 破片土器(5)
図版52 破片土器(6)
図版53 破片土器(7)
図版54 石器等(1)
図版55 石器等(2)
図版56 石器等(3)
図版57 石器等(4)
図版58 石器等(5)
図版59 石器等(6)
図版60 石器等(7)
図版61 石器等(8)
図版62 石器等(9)
図版63 石器等(10)
図版64 石器等(11)
図版65 石器等(12)
図版66 石器等(13)
図版67 石器等(14)

写 真 图 版



A地区 V層上面の状況 (北西から)



基本土層Y~Z-9 (西から)




Sd2層確認状況 (南東から)



C地区 東側調査完了状況 (北西から)



B地区 西側調査完了状況 (南東から)




H-1 土層断面 (南東から)



H-1 遺物出土状況 (南から)



H-1・p h-1 土層断面 (南東から)



H-1・h p-3 完掘状況 (南から)




H-1 完掘状況 (南から)



H-2 土層断面 (南東から)




H-2・hs-1 確認状況 (西から)



H-2・ph-1 土層断面 (西から)




H-2・ph-2 完掘状況 (南西から)



H-2・ph-4 土層断面 (東から)



H-2 完掘状況 (北西から)



H-3 遺物出土状況 (北東から)



H-3 · hf-1 土層断面 (南西から)



H-3 · hp-1 土層断面 (北東から)



H-3 · ph-1 土層断面 (南から)



H-3 完掘状況 (北東から)



H-3A土層断面(東から)



H-3A・hs-1完掘状況(北西から)



H-3A・hp-1完掘状況(北西から)



H-3A・ph-1土層断面(西から)



H-3A完掘状況(北東から)



H-4土層断面（南東から）



H-4・hps-1土器出土状況（北東から）



H-4遺物出土状況（南西から）



H-4・hs-1土層断面（北東から）



H-4・hp-1土層断面（東から）



H-5 土層断面 1 (南東から)



H-5 土層断面 2 (南東から)



H-5 完掘状況 (南西から)



H-5・hf-1 (左)・2 (右)土層断面 (南東から)




H-5・ph-2 土層断面 (北東から)




H-6 土層断面 1 (西から)



H-6 土層断面 2 (南から)




H-6 掘り上げ土層断面 (断面図 t) (西から)



H-6・ph-3 土層断面 (北西から)

H-6・ph-7 土層断面 (北東から)




H-6 完掘状況 (北西から)



H-7 土層断面 1 (南から)



H-7 土層断面 2 (東から)



H-7 遺物出土状況 (南から)



H-7 · hf-1 土層断面 (北から)



H-7 完掘状況 (南から)



H-8 土層断面 (南から)



H-8 遺物出土状況 (南西から)



H-8・ph-2土層断面 (南から)



H-8・ph-3土層断面 (南から)




H-8 完掘状況 (西から)



H-9土層断面（西から）



H-9・hf-1土層断面（南東から）



H-9遺物出土状況（南西から）



H-9完掘状況（北西から）



H-10掘り上げ土確認状況（南西から）



H-10調査状況（南東から）



H-10土層断面1（南から）



H-10土層断面2（南西から）



H-10遺物出土状況（南から）



H-10・p h-4土層断面(南東から)

H-10・p h-14土層断面(西から)


H-10・p h-24土層断面(西から)



H-10・h f-2確認状況(南西から)



H-10掘り上げ土層断面(断面図J)(南西から)



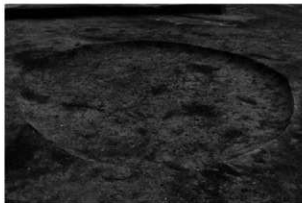
H-10完掘状況(南から)



H-11土層断面 (南から)




H-11・hp-1土層断面 (南西から)



H-11完掘状況 (北から)




H-12土層断面 (南東から)



H-12完掘状況 (南東から)




H-13土層断面1 (南西から)




H-13土層断面2 (北西から)



H-13遺物出土状況 (南東から)



H-13掘り上げ土確認状況 (北東から)




H-13完掘状況 (南東から)




H-14土層断面 (南西から)



H-14・hp-1土層断面 (南西から)



H-14・hp-2遺物出土状況 (南西から)



H-14・ph-1 (左)・2 (右)土層断面 (西から)




H-14遺物出土状況 (西から)



H-15土層断面 (南西から)




H-15・h f-1 土層断面 (南から)



H-15・h p-2 (手前)・3 (壁際)・4 (中央)完掘状況 (東から)



H-15・p h-5 土層断面 (南から)



H-15・p h-6 土層断面 (西から)



H-15・p h-7 土層断面 (南から)



H-15・h c-1 確認状況 (南から)



H-14(奥)・15(手前) 遺物出土状況 (南西から)



H-14(左)・15(右) 完掘状況 (北西から)




H-16土層断面1 (南から)



H-16土層断面2 (西から)



H-16・h f-1 土層断面 (南から)



H-16・h p-1 土層断面 (西から)



H-16完掘状況 (南から)



H-17土層断面 (南から)



H-17・hf-1土層断面 (南から)



H-17・hp-1土層断面 (南西から)




H-17完掘状況 (南から)



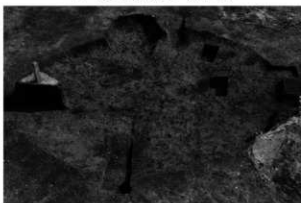
H-18土層断面1 (東から)



H-18土層断面2 (南から)



H-18遺物出土状況 (北から)



H-18完掘状況 (北から)




H-19土層断面 (南西から)



H-19・hf-1土層断面 (南西から)



H-19・hp-1土層断面 (南西から)



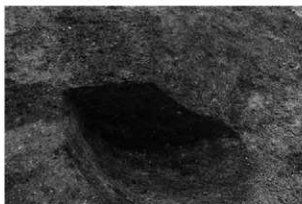
H-19完掘状況 (南西から)



H-20土層断面 (南東から)




H-20遺物出土状況 (北から)



H-20・hp-1土層断面 (南東から)



H-20・hp-2土層断面 (南東から)



H-20完掘状況 (北から)



P-1 土層断面 (北東から)



P-1 遺物出土状況 (南東から)



P-2 土層断面 (南東から)



P-2 遺物出土状況 (南東から)




P-3 土層断面 (南から)



P-3 遺物出土状況 (南西から)



P-4 土層断面 (北西から)




P-4 完掘状況 (南西から)




P-5 土層断面 (東から)



P-5 完掘状況 (東から)



P-6 土層断面 (西から)



P-6 完掘状況 (南から)



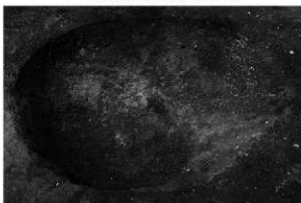
P-7 土層断面 (南東から)



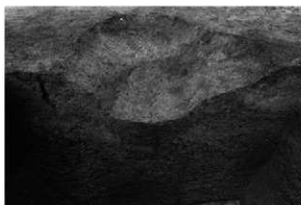
P-7 遺物出土状況 (南から)



P-8 土層断面 (南東から)



P-8 完掘状況 (南東から)



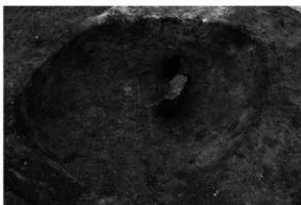
P-9土層断面(東から)



P-9完掘状況(北東から)



P-10土層断面(北から)



P-10遺物出土状況(東から)




P-11土層断面(南東から)



P-11完掘状況(南東から)




P-12土層断面(南東から)



P-12遺物出土状況(東から)



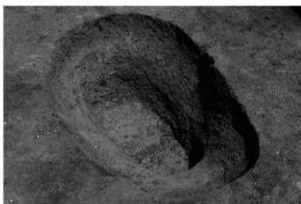
P-13土層断面 (南西から)



P-13完掘状況 (西から)



P-14土層断面 (南から)



P-14完掘状況 (南西から)




P-15土層断面 (北西から)



P-15完掘状況 (南西から)



P-16土層断面 (東から)



P-16完掘状況 (西から)



P-17土層断面 (南西から)




P-17遺物出土状況 (東から)




P-18土層断面 (南西から)



P-18完掘状況 (南から)



P-19土層断面 (西から)



P-19完掘状況 (南から)



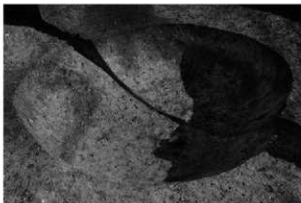
P-20土層断面 (西から)



P-20完掘状況 (南西から)



P-21土層断面（北から）



P-21完掘状況（北西から）



P-22土層断面（西から）



P-22完掘状況（北東から）



P-23土層断面（南東から）



P-23遺物出土状況（東から）



P-24土層断面（南から）



P-24遺物出土状況（北から）




P-25土層断面（西から）



P-25完掘状況（北から）



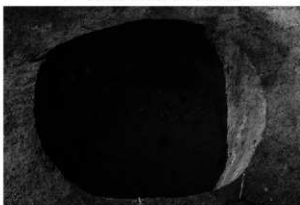
P-26土層断面（東から）



P-26遺物出土状況（西から）



P-27土層断面（南から）



P-27完掘状況（南東から）



P-28土層断面（南西から）



P-28完掘状況（南西から）




P-29土層断面 (西から)



P-29遺物出土状況 (北西から)



P-30土層断面 (東から)



P-30遺物出土状況 (北東から)



P-31土層断面 (南から)



P-31遺物出土状況 (北から)



P-32土層断面 (西から)



P-32遺物出土状況 (西から)



P-33土層断面 (南西から)



P-33完掘状況 (北から)



P-34土層断面 (南から)



P-34完掘状況 (南から)



P-35土層断面 (南西から)



P-35遺物出土状況 (西から)



P-36土層断面 (北東から)



P-36遺物出土状況 (北から)



P-37土層断面 (南東から)



P-37完掘状況 (南東から)



P-38土層断面 (南西から)



P-38遺物出土状況 (南東から)



P-39土層断面 (南東から)



P-39遺物出土状況 (南東から)



TP-1土層断面 (東から)



TP-1完掘状況 (東から)



TP-2 土層断面 (南東から)



TP-2 完掘状況 (南東から)



TP-3 土層断面 (南西から)



TP-3 完掘状況 (南から)



TP-4 土層断面 (南西から)



TP-4 完掘状況 (南西から)



F-1 土層断面 (南から)



F-2 土層断面 (東から)



F-3 土層断面 (東から)



F-4 土層断面 (南から)



F-5 土層断面 (東から)



F-6 土層断面 (南から)



F-7 土層断面 (西から)



F-8 土層断面 (南東から)



F-9 土層断面 (北西から)



F-10 土層断面 (南から)




F-11土層断面 (南から)



F-12土層断面 (南西から)



F-13(奥)・14(手前) (南西から)



F-15土層断面 (西から)



F-16土層断面 (南西から)



SF-1土層断面 (東から)



SF-1・s f p h-1土層断面 (北西から)



SF-2 (北西から)



S F - 2 ・ s f p h - 1 土層断面 (西から)



S F - 3 (北東から)



S F - 4 (東から)




S F - 5 土層断面 (南から)



S F - 6 土層断面 (南西から)



S F - 7 土層断面 (南から)



S F - 8 (南西から)



S F - 9 (南から)




S F - 10土層断面 (東から)



S F - 11(下部) (北西から)



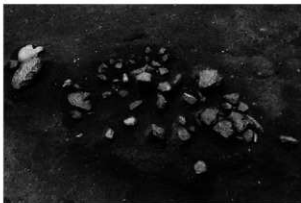
S F - 12 (西から)




P S - 1 (北東から)



P S - 2 (南から)



P S - 3 (東から)



P S - 4 (南から)



P S - 5 (西から)



PS-6 A (上部) (南東から)



PS-6 B (下部) (北から)



PS-7 (北西から)



PS-8 (北東から)



PS-9 (西から)



PS-10 (南西から)



FC-1 (左奥)・2 (右中央)・3 (右手前)・S-1 (左中央)確認状況 (西から)



FC-4 調査状況 (東から)



S-1 (西から)




S-2 (東から)



C-1 (北東から)



C-2 (南から)



C-3 (東から)




C-4 (南から)




B-1 (北から)



B-2 (東から)



B-3 土層断面 (南から)





復原土器(1)




復原土器(2)



復原土器(3)



復原土器(4)





复原土器(6)







図 119-37




図 119-38




復原土器(8)・破片土器(1)




破片土器(2)




破片土器(3)



破片土器(4)



破片土器(5)



破片土器(6)



图 132-97



图 132-98



图 132-99



图 132-100



图 132-101



图 132-102



图 132-103



图 132-104



图 132-105



图 132-106




图 132-107



图 132-108



图 132-109




图 132-110




图 132-111




石器等(1)




石器等(2)




石器等(3)




石器等(4)




石器等(5)




石器等(6)




石器等(7)




石器等(8)




石器等(9)




石器等(10)




石器等(11)



石器等(12)



石器等(13)



石器等(14)

引用参考文献

論文・書籍等

- 池田実・亀井喜久太郎 1976 『厚真の旧地名を尋ねて』
池田実・亀井喜久太郎 1978 『続 厚真の旧地名を尋ねて』
小山正忠・竹原秀雄 1967 『新版 標準土色帖』日本色研事業株式会社
松浦武四郎 秋葉実 解説 高倉新一郎校訂
1985 『戊午 東部 安都麻志 全』『戊午 東西蝦夷山川地理取調日誌 中』北海道出版企画センター
野村崇 1984 『青竜刀形石器と棍棒石器』『河野広道博士没後二十年記念論文集』

団体組織刊行物

- 厚真町 1986 『厚真町史』
厚真町 1998 『増補 厚真町史』
厚真シンポジウム実行委員会・厚真町教育委員会 2015
『厚真シンポジウム 遺跡が語るアイヌ文化の成立-11~14世紀の北海道と本州島』
厚真町観内自治会 1997 『開基百年 観内のあゆみ』
厚真村 1956 『厚真村史』
厚真村教育委員会・厚真村郷土研究会 1956 『厚真村古代史-村内に所在する先住民族の遺跡-』
ベドロジスト懇談会 1984 『土壌調査ハンドブック』博友社
北海道考古学会 2013 『2013年度 北海道考古学会 遺跡調査報告会資料集』
北海道考古学会 2014 『2014年度 北海道考古学会 遺跡調査報告会資料集』
北海道考古学会 2015 『2015年度 北海道考古学会 遺跡調査報告会資料集』
北海道考古学会 2016 『2016年度 北海道考古学会 遺跡調査報告会資料集』

埋蔵文化財発掘調査報告書

厚真町教育委員会

厚幌ダム建設事業

- 厚真町教育委員会 2004 『厚幌1遺跡』-厚幌ダム建設に係わる一般道道切替工事に伴う埋蔵文化財発掘調査報告書
厚真町教育委員会 2006 『厚真町 上幌内モイ遺跡(1)』厚幌ダム建設事業に伴う埋蔵文化財発掘調査報告書1
厚真町教育委員会 2007 『厚真町 上幌内モイ遺跡(2)』厚幌ダム建設事業に伴う埋蔵文化財発掘調査報告書2
厚真町教育委員会 2009 『厚真町 上幌内モイ遺跡(3)』厚幌ダム建設事業に伴う埋蔵文化財発掘調査報告書3
厚真町教育委員会 2011 『オニキシベ2遺跡』厚幌ダム建設事業に伴う埋蔵文化財発掘調査報告書4
厚真町教育委員会 2013 『ワチャラセナイチャシ跡・ワチャラセナイ遺跡』
厚幌ダム建設事業に伴う埋蔵文化財発掘調査報告書5
厚真町教育委員会 2013 『オニキシベ5遺跡』厚幌ダム建設事業に伴う埋蔵文化財発掘調査報告書6
厚真町教育委員会 2014 『厚幌1遺跡(3)』厚幌ダム建設事業に伴う埋蔵文化財発掘調査報告書7
厚真町教育委員会 2014 『オニキシベ4遺跡』厚幌ダム建設事業に伴う埋蔵文化財発掘調査報告書8
厚真町教育委員会 2014 『ワチャラセナイ遺跡』厚幌ダム建設事業に伴う埋蔵文化財発掘調査報告書9
厚真町教育委員会 2014 『オニキシベ6遺跡』厚幌ダム建設事業に伴う埋蔵文化財発掘調査報告書10
厚真町教育委員会 2014 『シヨロマ3遺跡』厚幌ダム建設事業に伴う埋蔵文化財発掘調査報告書11
厚真町教育委員会 2015 『シヨロマ1遺跡(1)』厚幌ダム建設事業に伴う埋蔵文化財発掘調査報告書12
厚真町教育委員会 2015 『シヨロマ2遺跡』厚幌ダム建設事業に伴う埋蔵文化財発掘調査報告書13
厚真町教育委員会 2016 『上幌内1遺跡』厚幌ダム建設事業に伴う埋蔵文化財発掘調査報告書14
厚真町教育委員会 2017 『上幌内2遺跡』厚幌ダム建設事業に伴う埋蔵文化財発掘調査報告書15
厚真町教育委員会 2017 『一里沢遺跡』厚幌ダム建設事業に伴う埋蔵文化財発掘調査報告書16

国営土地改良事業勇払東部（二期）地区 厚幌導水管事業

- 厚真町教育委員会 2009 『ニタップナイ遺跡（1）』
国営土地改良事業勇払東部（二期）地区 厚幌導水路建設に伴う埋蔵文化財発掘調査報告書1
- 厚真町教育委員会 2010 『厚幌1遺跡（2） 幌内7遺跡』
国営土地改良事業勇払東部（二期）地区 厚幌導水路建設に伴う埋蔵文化財発掘調査報告書2
- 厚真町教育委員会 2010 『幌内5遺跡（1） 富里2遺跡 タップナイ遺跡（2）』
国営土地改良事業勇払東部（二期）地区 厚幌導水路建設に伴う埋蔵文化財発掘調査報告書3

その他の事業

- 厚真町教育委員会 2002 『狸沼2遺跡』 狸沼農地造成工事・土砂採取工事用地内 埋蔵文化財工事立会報告書
- 厚真町教育委員会 2002 『豊川1遺跡』 ノーザンファームトレーニングコース（坂路馬場）造成工事立会報告書
- 厚真町教育委員会 2013 『ワイカルマイ遺跡』
道道上幌内早来停車場線特改1種工事（道州）事業に伴う埋蔵文化財発掘調査報告書

その他の市町村

苫小牧市埋蔵文化財調査センター

- 1998 『美沢東遺跡群』 道道静川美沢線道路改良工事に伴う美沢東4・5・6遺跡発掘調査報告書

(財)・(公財) 北海道埋蔵文化財センター調査報告書（北埋調報）

- (財) 北海道埋蔵文化財センター 2008 『むかわ町 穂別D遺跡』
北進平取線交付金B（安妥）工事に伴う埋蔵文化財発掘調査報告書 北埋調報259
- (公財) 北海道埋蔵文化財センター 2015 『厚真町 朝日遺跡』
道道早来停車場線埋蔵文化財発掘調査報告書 北埋調報313
- (公財) 北海道埋蔵文化財センター 2017 『厚真町 オッココ1遺跡（1）』
厚真川改修工事に伴う埋蔵文化財発掘調査報告書 北埋調報338

厚幌ダム建設事業

- (公財) 北海道埋蔵文化財センター 2015 『厚真町 オニキシベ1遺跡』 北埋調報318
- (公財) 北海道埋蔵文化財センター 2015 『厚真町 イクバンドユクチセ2遺跡』 北埋調報319
- (公財) 北海道埋蔵文化財センター 2016 『厚真町 ショロマ4遺跡』 北埋調報322
- (公財) 北海道埋蔵文化財センター 2016 『厚真町 イクバンドユクチセ3遺跡』 北埋調報325
- (公財) 北海道埋蔵文化財センター 2017 『厚真町 上幌内3遺跡』 北埋調報335

国営土地改良事業勇払東部（二期）地区 厚幌導水管事業

- (公財) 北海道埋蔵文化財センター 2016 『厚真町 富里3遺跡』 北埋調報326
- (公財) 北海道埋蔵文化財センター 2017 『厚真町 厚幌1遺跡・幌内6遺跡・幌内7遺跡』 北埋調報336

(財)・(公財) 北海道埋蔵文化財センター刊行物

- (財) 北海道埋蔵文化財センター 1994 『遺跡が語る北海道の歴史』 15周年記念誌
- (財) 北海道埋蔵文化財センター 2004 『遺跡が語る北海道の歴史』 25周年記念誌
- (公財) 北海道埋蔵文化財センター 2013 『調査年報25 平成24年度』
- (公財) 北海道埋蔵文化財センター 2014 『調査年報26 平成25年度』
- (公財) 北海道埋蔵文化財センター 2015 『調査年報27 平成26年度』
- (公財) 北海道埋蔵文化財センター 2016 『調査年報28 平成27年度』
- (公財) 北海道埋蔵文化財センター 2017 『調査年報29 平成28年度』
- (公財) 北海道埋蔵文化財センター 2018 『調査年報30 平成29年度』

報告書抄録

ふりがな	あつまちょう おにしべ3いせき								
書名	厚真町 オニキシベ3遺跡								
副書名	厚真ダム建設事業埋蔵文化財発掘調査報告書								
シリーズ名	(公財)北海道埋蔵文化財センター調査報告書(北埋調報)								
シリーズ番号	第346集								
編著者名	愛場和人・末光正卓・佐川俊一・奥山さとみ								
編集機関	公益財団法人北海道埋蔵文化財センター								
所在地	〒069-0832 北海道江別市西野幌685番地1 TEL 011-386-3231								
発行年月日	西暦2018年3月23日								
ふりがな 所収遺跡名	ふりがな 所在地	コード		北緯	東経	調査期間	調査面積	調査原因	
		市町村	遺跡番号						
おにしべ3 いせき 遺跡	ほっかいどう 北海道 むつぐみ 勇払郡 あつまちょう 厚真町 あどほろな 字 幌 445-1,438-19ほか	1581	J-13 -78	U-24 グリッド杭	42° 45' 36.1"	142° 00' 59.0"	20140512 ~20141031 20150512 ~20151030 20160512 ~20161028	26,030 m ²	厚真ダム建設 事業に伴う 事前調査
所収遺跡名	種別	主な時代	主な遺構	主な遺物		特記事項			
オニキシベ3 遺跡	集落跡	縄文時代 中期・後期	竪穴住居跡 土坑・Tピット 焼土 石組 土器集中 フレイク集中 骨片集中 炭化物集中	土器 石器等 (楕円形石器)		周知の遺跡で、 鬼岸辺川 最上流部に位置する			
要約	<p>オニキシベ3遺跡は、石狩低地帯の南東側、厚真川のの上流域に位置する、これの支流である鬼岸辺川の右岸、標高84~74mの高~低位の河岸段丘に立地する。本報告は平成26(2014)・平成27(2015)・平成28(2016)年度の調査の報告である。</p> <p>遺跡の主たる時期は、縄文時代中期後半から後期前半で、遺構は竪穴住居跡・土坑・Tピット・焼土・石組・土器集中・フレイク集中・雑集中・炭化物集中・骨片集中を調査した。遺物は土器、石器等が出土した。土器は上記の時期が多いが、晩期初頭・早期後半・前期前半・縄文文化期・縄文文化期後半のもの少量出土した。</p> <p>割片石器は黒曜石製のものが多く頁岩製の少ない、礫石器・礫は多量に出土し、これらの多くが遺跡周囲の山体部を形成する。脆弱な堆積岩が用いられている。</p> <p>また調査区の西側で、T a - d 2 スコリアを主体とする、二次堆積層が下位の黒色土層(V層)中にみられた。</p>								

(公財)北海道埋蔵文化財センター調査報告書 第346集

厚真町 オニキシベ3遺跡

－ 厚幌ダム建設事業埋蔵文化財発掘調査報告書 －

平成30(2018)年3月23日

編集・発行 公益財団法人 北海道埋蔵文化財センター
〒069-0832 北海道江別市西野幌685番地1
TEL 011(386)3231 FAX 011(386)3238
[URL] <http://www.domaibun.or.jp/>
[E-mail] mail@domaibun.or.jp

印刷 柏楊印刷株式会社
〒007-0802 札幌市東区東苗穂2条3丁目4番48号
TEL 011(789)2377 FAX 011(789)2376

