

つる い むら  
鶴居村

しも ほろ ろ  
下幌呂 1 遺跡

— 釧路鶴居弟子屈線(A交-57)交付金工事に伴う埋蔵文化財発掘調査報告書 —

平成23年度


財団法人 北海道埋蔵文化財センター



1. P-35 ~ 37・85 調査状況



2. P-35 ~ 37・85 完掘



3. P-36 断面



4. P-37 断面



5. P-36 遺物出土状況



6. P-37 遺物出土状況



1. P-38 断面



2. P-40 完掘




3. P-41 断面



4. P-42 断面



5. P-43 ~ 45



1. P-46 断面



2. P-47 断面



3. P-48 断面



4. P-49 断面



5. P-50 炭化材・遺物出土状況



6. P-51 完掘



7. P-52 断面



8. P-53 完掘



1. P-54 断面



2. P-55 断面



3. P-56 断面



4. P-57 遺物出土狀況



5. P-58 断面



6. P-58 遺體層調查狀況



7. P-58 人骨頭部



8. P-58 人骨出土狀況



1. P-59 断面



2. P-60 断面



3. P-62 断面



4. P-63 断面




5. P-64 断面



6. P-65 完整



7. P-66 断面



8. P-67 断面



1. P-68 完掘



2. P-69 完掘



3. P-70 断面



4. P-71 断面



5. P-72 断面



6. P-73 完掘



7. P-74・75 断面



8. P-74 完掘



1. P-76 断面



2. P-77 断面



3. P-78 東西断面



4. P-78 南北断面



5. P-78 ベンガラ層検出



6. P-79 断面



7. P-80・81 断面



8. P-82 断面





1. P-80·82 完掘



2. P-84 断面



3. P-86 断面



4. P-87 断面



5. P-88 断面



1. SP-1 断面



2. SP-2 断面



5. SP-6~9 断面



3. SP-3 断面



4. SP-5 断面



6. SP-10 断面



7. SP-12~14 断面



8. SP-15 断面



9. SP-16 断面



10. SP-17 断面



1. F-1 断面



2. F-2 断面




3. F-4 断面



4. F-6 断面



5. F-7 断面



6. F-12 検出



7. F-15 断面



8. F-16 断面



1. F-19・20 検出



2. F-21 ~ 23 検出



1. F-17 断面



2. F-18 検出



3. F-26 断面



4. F-27 断面



5. F-28 断面



6. F-29 断面



7. F-30 断面



8. F-32 断面



1. FC-1 検出



2. FC-4 検出



3. FC-5 検出



4. FC-6 検出



5. S-1 検出



6. S-3 検出



7. S-4 検出



8. S-5 検出



1. 包含层土器出土状况 (N24区·浦幌式)



2. 包含层土器出土状况 (N23区·浦幌式)



3. 包含层土器出土状况 (P23区·中茶路式)



4. 包含层土器出土状况 (L21区·北筒Ⅱ式)



5. 包含层石楯出土状况 (L11区)



6. 包含层大型石核出土状况 (M17区)



7. 包含层石斧·砾石出土状况 (N22区)



8. V层石斧出土状况 (L18区)




1. 発掘（平成19年）




2. 発掘（平成21年）






1. H-1 出土の遺物




2. H-2・3 出土の土器



1. H-2・3出土の石器(1)



2. H-2・3出土の石器(2)



3. H-4出土の土器(1)



4. H-4出土の土器(2)





1. H-4 出土の土器 (3)



2. H-4 出土の土器 (4)



3. H-4 出土の土器 (5)




4. H-4 出土の石器




1. H-5出土の土器(1)



2. H-5出土の土器(2)



3. H-5出土の土器(3)




5. H-5出土の石器



4. H-5出土の土器(4)



6. H-6出土の石器



1. H-8 出土の土器 (1)



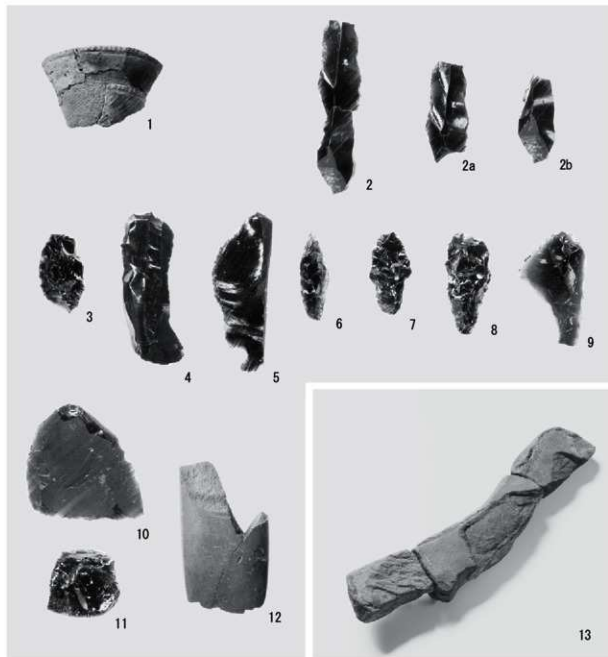
2. H-8 出土の土器 (2)



3. H-8 出土の土器 (3)




4. H-8 出土の石器



1. H-9 出土の遺物 (1)

2. H-9 出土の遺物 (2)



3. H-10 出土の土器 (1)



1. H-10 出土の土器 (2)



2. H-10 出土の土器 (3)




3. H-10 出土の土器 (4)



4. H-10 出土の土器 (5)



5. H-10 出土の石器



1. H-11 出土の遺物



2. H-12 出土の土器 (1)



3. H-12 出土の土器 (2)



5. H-12 出土の土器 (4)




4. H-12 出土の土器 (3)




6. H-12 出土の土器 (5)






1. H-12 出土の土器 (6)




2. H-12 出土の石器


図版 74




1. H-13 出土の遺物




2. H-14 出土の土器



1. H-14 出土の石器



2. H-15 出土の遺物



1. H-16 出土の土器 (1)


2. H-16 出土の土器 (2)




3. H-16 出土の土器 (3)




4. H-16 出土の土器 (4)




1. H-16 出土の石器



2. H-17 出土の遺物



1. H-18 出土の遺物



2. H-19 出土の遺物



1. H-20 出土の土器




2. H-20 出土の石器



3. H-21 出土の遺物



4. H-22 出土の遺物 (1)



5. H-22 出土の遺物 (2)



1. H-23 出土の遺物



2. H-24 出土の遺物



3. H-25 出土の遺物




4. H-26 出土の遺物 (1)




5. H-26 出土の遺物 (2)






1. H-26 出土の遺物 (3)



2. H-27 出土の遺物



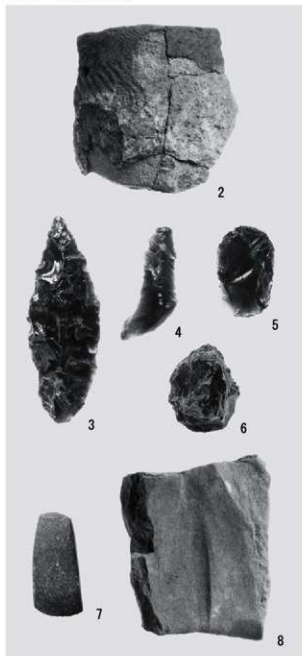
3. H-28 出土の遺物




1. H-29 出土の遺物




2. H-30 出土の遺物 (1)




3. H-30 出土の遺物 (2)



4. H-31 出土の遺物



5. H-32 出土の遺物




1. H-33 出土の遺物




2. H-34 出土の遺物




3. H-35 出土の遺物 (1)



4. H-35 出土の遺物 (2)



5. H-36 出土の遺物



1. H-38 出土の土器 (1)



13

1. H-38 出土の土器 (2)



16

2. H-38 出土の土器 (3)




18

3. H-38 出土の土器 (4)



23

4. H-38 出土の土器 (5)



24

25

26

27

28

29

5. H-38 出土の石器



1

2

3

4


5

6


7

8

6. M-1 出土の遺物



3. 土坑出土の遺物 [P-4 ~ 14]



1. 土坑出土の遺物 [P-15 ~ 34]



2. 土坑出土の土器 [P-16]



3. 土坑出土の土器 [P-21]



4. 土坑出土の土器 [P-30]

[P-35]



[P-36]

1. 土坑出土の土器 [P-36]



[P-37]




2. 土坑出土の遺物 [P-35 ~ 37]



3. 土坑出土の土器 [P-37]

4. 土坑出土の土器 [P-37]






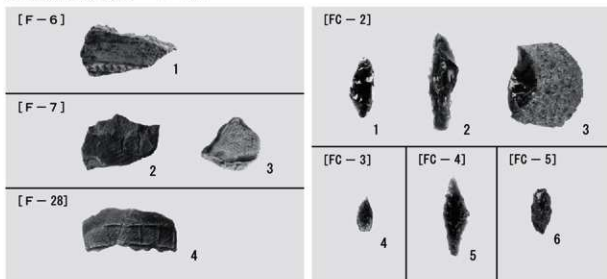
1. 土坑出土の遺物 [P-39 ~ 67]



1. 土坑出土の土器 [P-81]



2. 土坑出土の遺物 [P-74~83]



3. 焼土出土の遺物

4. フレイクチップ集中出土の遺物



1. 包含層出土の土器 (1)



2. 包含層出土の土器 (2)



3. 包含層出土の土器 (3)




4. 包含層出土の土器 (4)




5. 包含層出土の土器 (5)



6. 包含層出土の土器 (6)



1. 包含層出土の土器 (6)



1. 包含層出土の土器（7）




1. 包含層出土の土器 (8)




2. 包含層出土の土器 (9)




3. 包含層出土の土器 (10)



4. 包含層出土の土器 (11)



1. 包含層出土の土器 (12)



1. 包含層出土の土器 (13)






117

1. 包含層出土の土器 (14)



119

2. 包含層出土の土器 (15)



120


121

122

123

124

3. 包含層出土の土器 (16)



125

126

128

129

130


131



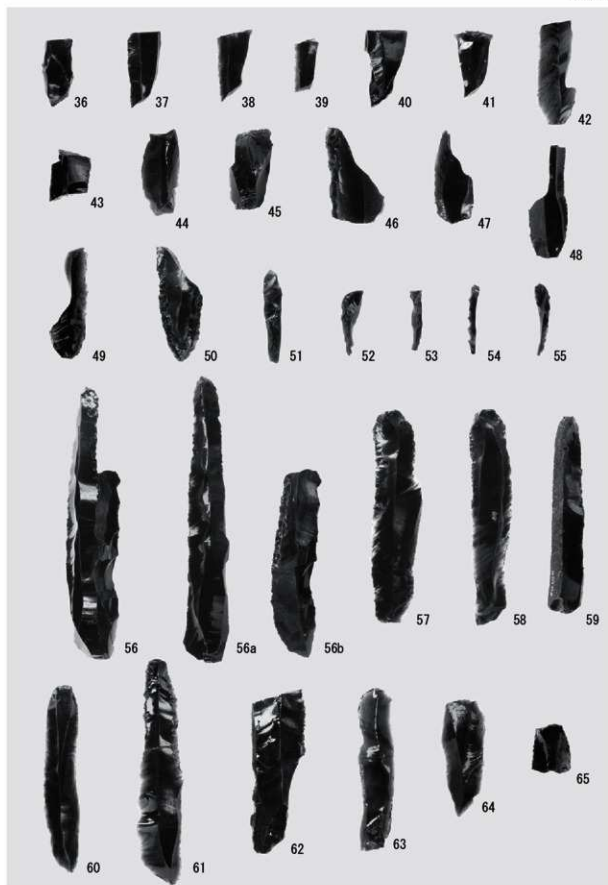
127

5. 包含層出土の土製品 (2)

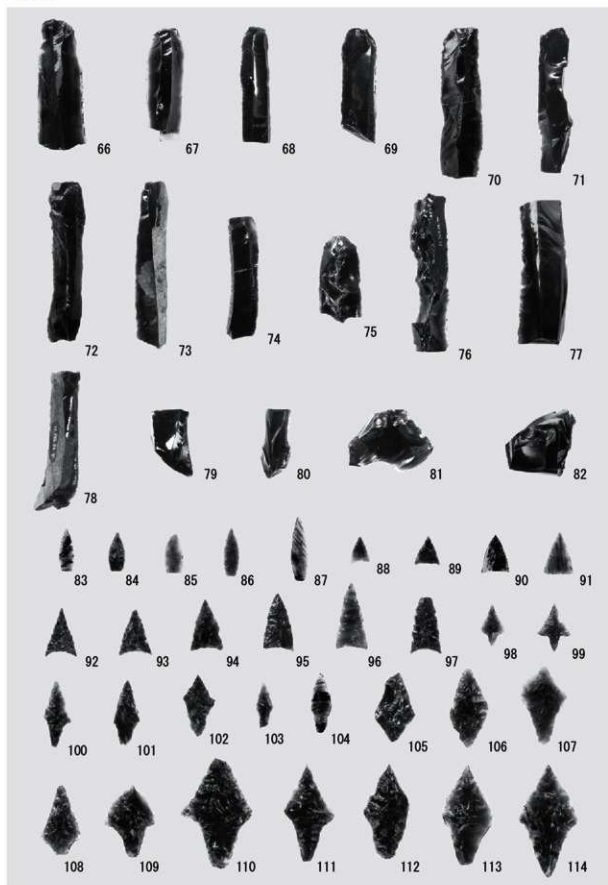
4. 包含層出土の土製品 (1)



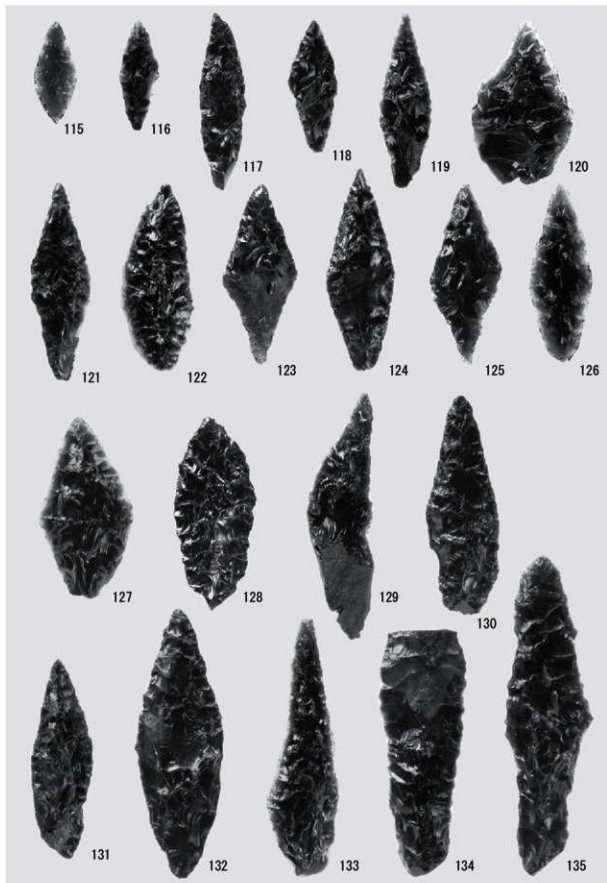
1. 包含層出土の石器 (1)



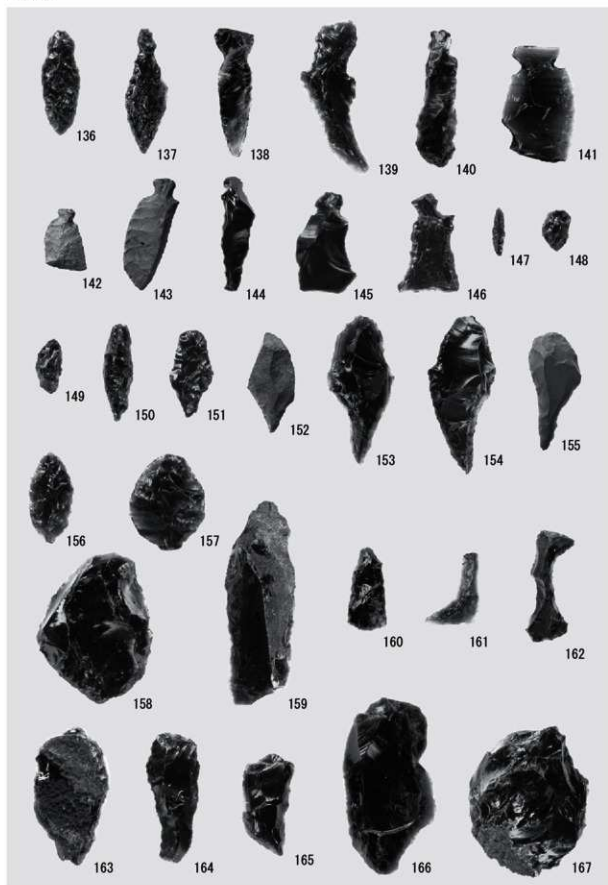
1. 包含層出土の石器 (2)




1. 包含層出土の石器 (3)



1. 包含層出土の石器 (4)



1. 包含層出土の石器 (5)



1. 包含層出土の石器 (6)

2. 包含層出土の石器 (7)

## 報告書抄録

ふりがな	つるいむら しもほろろいちいせき							
書名	鶴居村 下幌呂1遺跡							
副書名	釧路鶴居弟子屈線（A交-57）交付金工事に伴う埋蔵文化財発掘調査報告書							
巻次								
シリーズ名	北海道埋蔵文化財センター調査報告書（北埋調報）							
シリーズ番号	第287集							
編著者名	佐藤和雄、笠原興、鈴木宏行、阿部明義							
編集機関	財団法人北海道埋蔵文化財センター							
所在地	〒069-0832 北海道江別市西野幌685番地1 TEL.011-386-3231							
発行年月日	西暦 2012年3月23日							
所収遺跡名	所在地	コード		北緯	東経	調査期間	調査面積	調査原因
		市町村	遺跡番号	(世界測地系)				
下幌呂1遺跡	北海道 阿寒郡 鶴居村 字幌呂原野 基線29-2	01667	16	43° 09' 20"	144° 19' 30"	20070906 ～ 20071031・ 20090507 ～ 20090828	2.200㎡	道道改良工事に伴う事前調査
所収遺跡名	種別	主な時代	主な遺構	主な遺物			特記事項	
下幌呂1遺跡	集落跡	縄文時代早期  中期末～後期前葉  後期中葉	土坑 焼土 集石  平地住居跡 竪穴住居跡 土坑・土坑墓 焼土 集石  竪穴住居跡	土器（浦幌式・中茶路式ほか） 石器（石刃鎌・石刃・削器・彫器、石鎌・石斧・石鏝ほか）  土器（北筒Ⅱ式・Ⅲ式ほか） 石器（石鎌・石槍・ナイフ類・スクレイパー類・石斧・砥石・たたき石・台石ほか）  土器（鯨濶式・エリモB式） 小型注口土器・四脚付浅鉢土器 石器 漆塗櫛	石刃鎌石器群   土置き屋根と推測される住居跡 炭化材が良好に残存する平地住居跡 竪穴住居跡壁際に特殊遺物			
要約								
<p>下幌呂1遺跡は、釧路湿原北西縁辺部の幌呂川右岸河段丘上、標高約14mに立地する。平成19・21年の2か年の調査で、住居跡38軒・土坑87基（墓含む）・焼土32か所ほかが発見された。遺物は、縄文早期～晩期の土器・石器等約9万点が出土した。</p> <p>縄文早期では、石刃鎌・削器・彫器など石刃鎌石器群と浦幌式土器が、ある程度まとまった範囲から出土した。また中茶路式期の袋状土坑が数多く検出された。</p> <p>縄文中期末～後期前葉では、20軒以上の竪穴住居跡のほか、検出例の少ない「平地住居跡」が4軒見つかった。中には、建物の一部を構成していたとみられる炭化材が良好に残存するものや、屋根の葺き土と推定される黄色土が残るものがある。</p> <p>縄文後期の鯨濶式期では、完形の小型注口土器が出土する竪穴住居跡や、「四脚付浅鉢」・漆塗櫛などの特殊な遺物が出土する大型の竪穴住居跡があり、廃屋時の儀礼的行為がうかがえる。</p>								



財団法人北海道埋蔵文化財センター調査報告書 第287集

鶴居村<sup>つるいむら</sup> 下幌呂1遺跡<sup>しもほろろ</sup>

—釧路鶴居弟子屈線(A交-57)交付金工事に伴う  
埋蔵文化財発掘調査報告書—

発行 平成24年3月23日

編集 財団法人 北海道埋蔵文化財センター

〒069-0832 江別市西野幌685番地1

TEL 011-386-3231

[E-mail] mail@domaibun.or.jp

[URL] <http://www.domaibun.or.jp>

印刷 株式会社 北海道機関紙印刷所

〒060-0806 札幌市北区北6条西7丁目

TEL 011-716-6141

