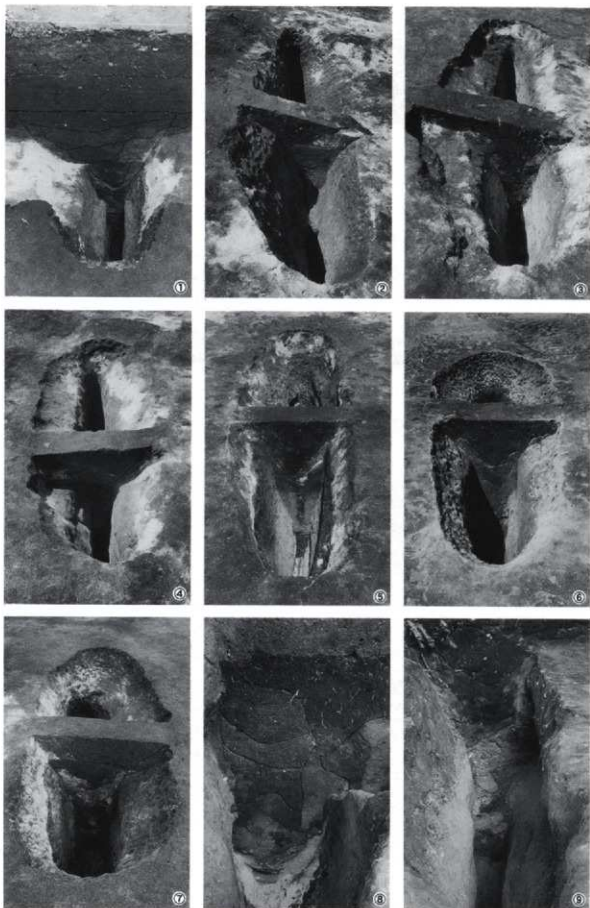





①第1号竪穴住居跡全景(東から)
②第1号竪穴住居跡全景(南から)
③第1号竪穴住居跡出土遺物(2-1~2-5)



①第1号土坑土層断面(西から)
④第4号土坑土層断面(南から)
⑦第8号土坑土層断面(南から)


②第2号土坑土層断面(東から)
⑤第5号土坑土層断面(南から)
⑧第14号土坑土層断面(西から)

③第3号土坑土層断面(西から)
⑥第7号土坑土層断面(東から)
⑨第21号土坑土層断面(南から)




①第16号土坑土層 (東から)
 ③第17号土坑土層 (南から)
 ⑤第18、22号土坑土層 (北から)
 ⑦第19号土坑土層 (東から)

②第16号土坑完掘 (南から)
 ④第17号土坑完掘 (西から)
 ⑥第18、22号土坑完掘 (南から)
 ⑧第19号土坑完掘 (東から)



①第9号土坑土層 (南東から)
②第12号土坑土層 (南西から)
③第12号土坑充塞 (南西から)



①調査B区第16～19号、22号土坑群（南から）
②遺構外出土土器

平窪(2)遺跡

写真図版

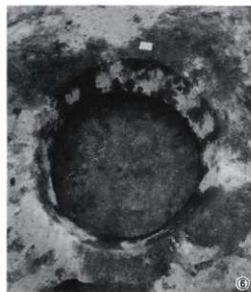

- 写真40 ①遺跡現況(北から) ②調査区北端部検出状況(西から) ③調査区北精査状況(北から)
- 写真41 ①調査区南第V層精査状況(北東から) ②調査区南第V層精査状況(東から)
③基本土層(西側境界面)
- 写真42 ①第21号土坑土層(東から) ②第21号土坑完掘(東から) ③第22号土坑土層(東から)
④第22号土坑完掘(東から) ⑤第23号土坑土層(南から) ⑥第23号土坑完掘(南から)
- 写真43 ①第1号竪穴遺構土層A-B(南東から) ②第1号竪穴遺構土層C-D(西から)
③第1号竪穴遺構完掘(南から) ④道跡全景(西から) ⑤道跡土層E-F(西から)
⑥道跡土層A-B(南から) ⑦焼土跡1、2(西から) ⑧焼土跡3(北から)
- 写真44 ①第1号土坑土層(西から) ②第1号土坑完掘(西から) ③第2号土坑土層(西から)
④第2号土坑完掘(東から) ⑤第3号土坑土層(西から) ⑥第3号土坑完掘(西から)
⑦第4号土坑土層(西から) ⑧第4号土坑完掘(西から) ⑨第7号土坑土層(東から)
⑩第9号土坑土層(西から) ⑪第9号土坑完掘(西から)
- 写真45 ①第19号土坑完掘(西から) ②第19号土坑土層(西から) ③第10号土坑土層(東から)
④第10号土坑土層(地震でズレた土層、西から) ⑤第10号土坑完掘(東から)
- 写真46 ①第13号土坑完掘(北から) ②第13号土坑土層(北から) ③第15号土坑完掘(東から)
④第15号土坑土層(東から) ⑤第17号土坑完掘(西から) ⑥第17号土坑土層(西から)
⑦調査区南側土坑群(西から)
- 写真47 第17号、23号土坑出土遺物(7-1~7-10)・遺構外出土土器(9-1~10-13)
- 写真48 遺構外出土土器、石器



①遺跡現況（北から）
②調査区北端部検出状況（西から）
③調査区北精査状況（北から）



①調査区南第Ⅴ層精査状況(北東から)
②調査区南第Ⅴ層精査状況(東から)
③基本土層(西側境界面)



①第21号土坑土層 (東から)
③第22号土坑土層 (東から)
⑤第23号土坑土層 (南から)

②第21号土坑完掘 (東から)
④第22号土坑完掘 (東から)
⑥第23号土坑完掘 (南から)