


①第14号土坑土層 (西から)
 ③第15号土坑土層 (南から)
 ⑤第1号土坑土層 (西から)
 ⑦第11号土坑土層 (南から)

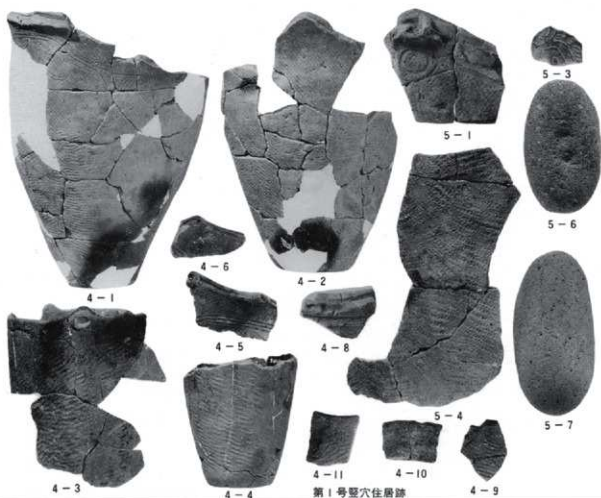
②第14号土坑完掘 (南から)
 ④第15号土坑完掘 (東から)
 ⑥第1号土坑完掘 (西から)
 ⑧第11号土坑完掘 (南から)



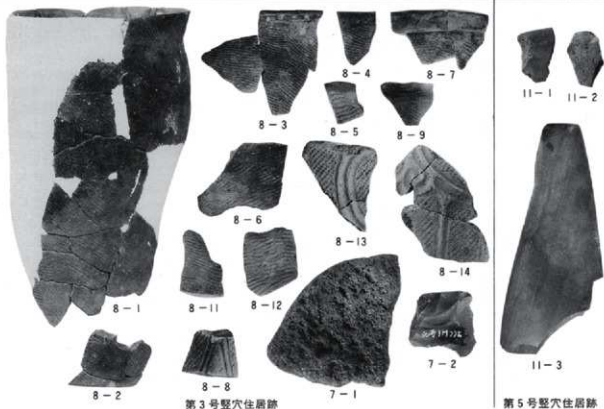
①第17号土坑完掘 (東から)

②第18号土坑完掘 (南から)

③第2号掘立柱建物跡全景 (北から)



第1号竪穴住居跡




第3号竪穴住居跡

第5号竪穴住居跡


第1号竪穴住居跡出土遺物(4-1~5-7)
 第3号竪穴住居跡出土遺物(7-1~8-14)
 第5号竪穴住居跡出土遺物(11-1~11-3)



第5号土坑




第8号土坑




第3号土坑

第5号土坑出土遺物(13-1~13-6)
第8号土坑出土遺物(14-1~16-13)
第3号土坑出土遺物(18-1、2)




第2号土坑出土遺物(16-6~16-14)
第6号土坑出土遺物(18-4)


第6号土坑



遺構外出土土器 1



遺構外出土土器 2



遺構外出土石器

平窪(1)遺跡

写真図版

- 写真33 ①調査区現況(南から) ②調査区現況(東から) ③調査区北側作業状況(東から)
- 写真34 ①作業状況(南から) ②削平擾乱部土層 ③基本土層(東側境界面)
- 写真35 ①第1号竪穴住居跡全景(東から) ②第1号竪穴住居跡全景(南から)
③第1号竪穴住居跡出土遺物(2-1~2-5)
- 写真36 ①第1号土坑土層断面(西から) ②第2号土坑土層断面(東から) ③第3号土坑土層断面(西から)
④第4号土坑土層断面(南から) ⑤第5号土坑土層断面(南から) ⑥第7号土坑土層断面(東から)
⑦第8号土坑土層断面(南から) ⑧第14号土坑土層断面(西から) ⑨第21号土坑土層断面(南から)
- 写真37 ①第16号土坑土層(東から) ②第16号土坑完掘(南から) ③第17号土坑土層(南から)
④第17号土坑完掘(西から) ⑤第18、22号土坑土層(北から) ⑥第18、22号土坑完掘(南から)
⑦第19号土坑土層(東から) ⑧第19号土坑完掘(東から)
- 写真38 ①第9号土坑土層(南東から) ②第12号土坑土層(南西から) ③第12号土坑完掘(南西から)
- 写真39 ①調査B区第16~19号、22号土坑群(南から) ②遺構外出土土器



①調査区現況（南から）
②調査区現況（東から）
③調査区北側作業状況（東から）



①作業状況(南から)
②剛平攪乱部土層
③基本土層(東側境界面)