

第 200 図　3 次調査 C 区　土器実測図 (1)

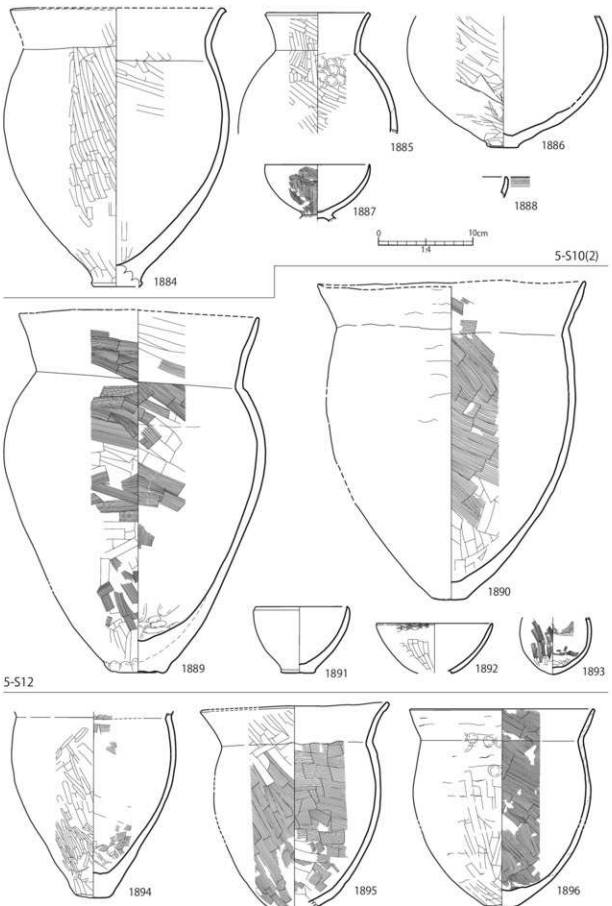

第 201 図　3 次調査 C 区　土器実測図 (2)

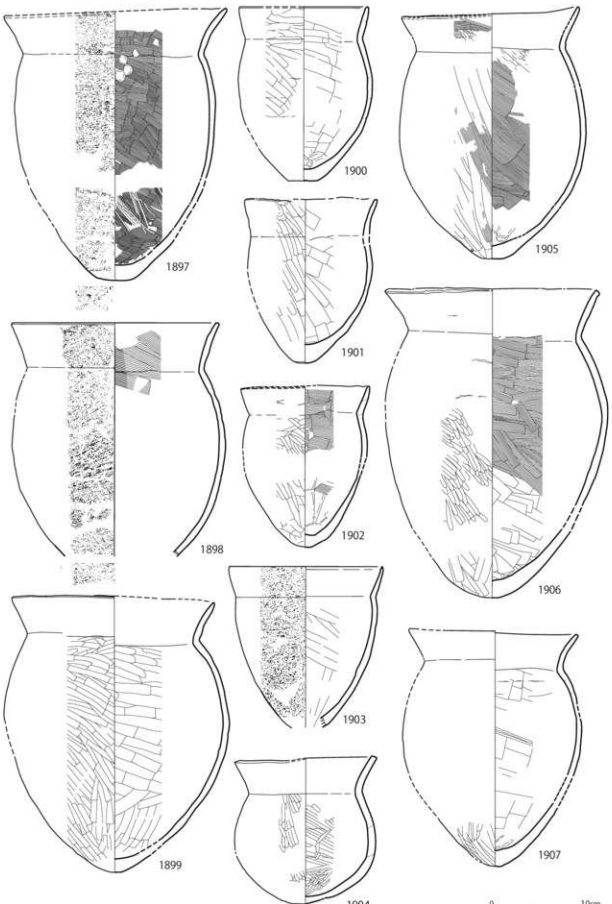

5-S17(2)

第 202 図　3 次調査 C 区　土器実測図 (3)

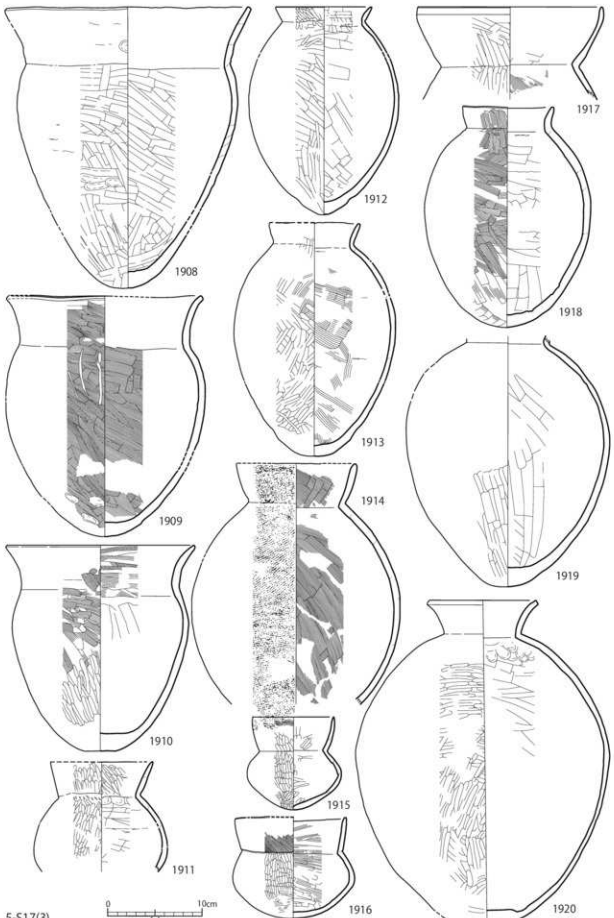

5-S17(3)

第 203 図　3 次調査 C 区　土器実測図 (4)

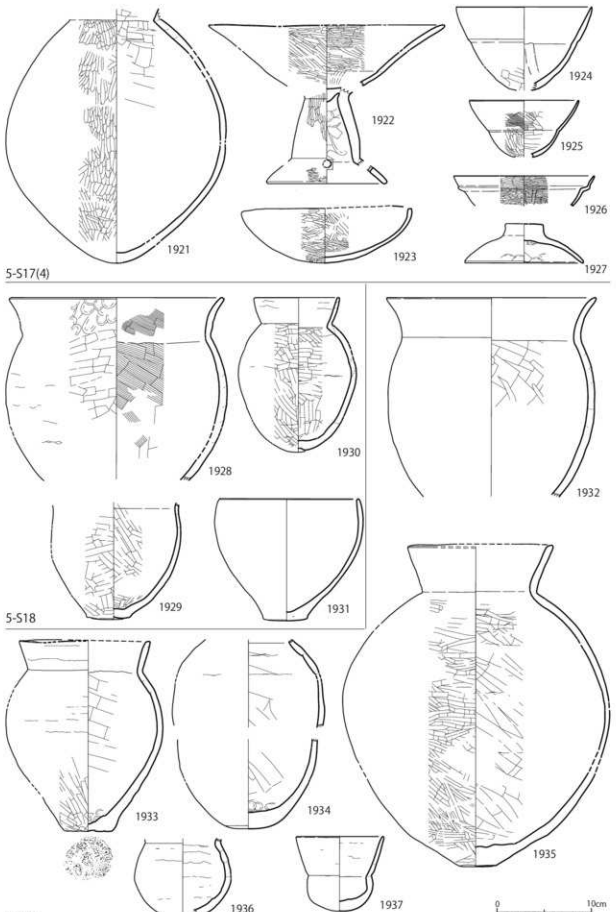

第 204 図　3 次調査 C 区　土器実測図 (5)

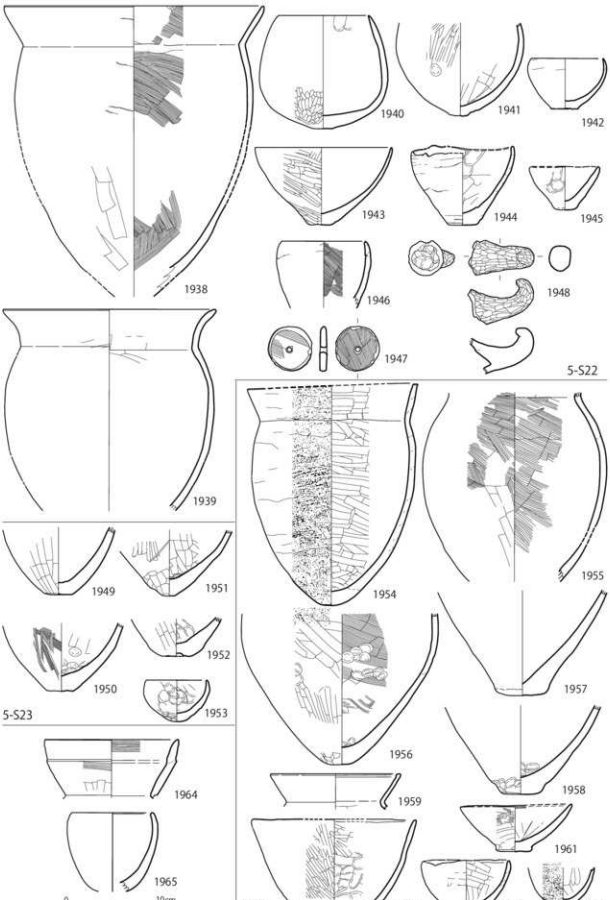

第 205 図　3 次調査 C 区　土器実測図 (6)

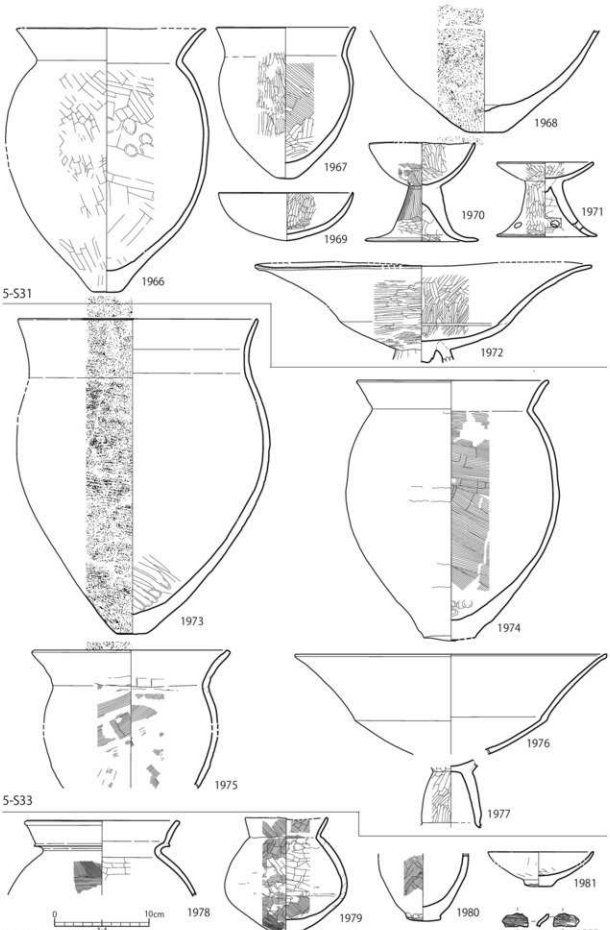

第 206 図　3 次調査 C 区　土器実測図 (7)

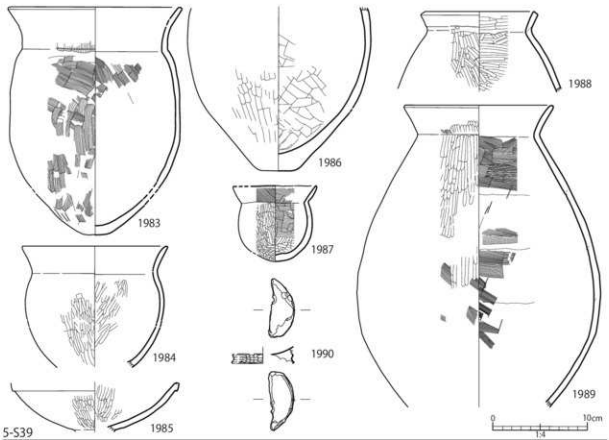

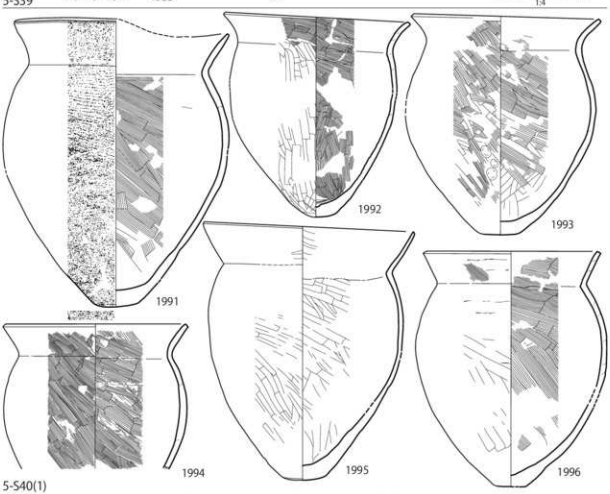

第 207 図　3 次調査 C 区　土器実測図 (8)

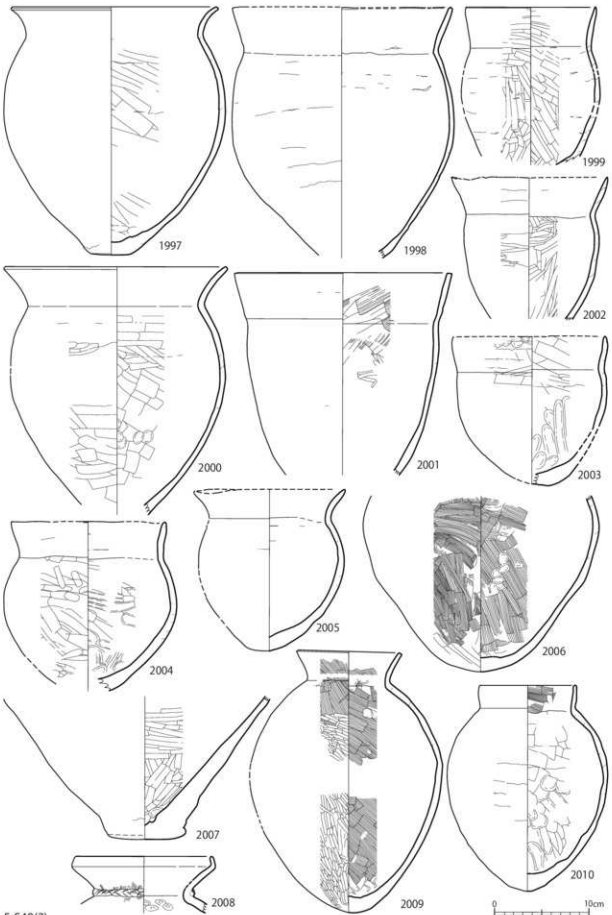

5-S40(2)

第 208 図　3 次調査 C 区　土器実測図 (9)



第 209 図　3 次調査 C 区　土器実測図 (10)

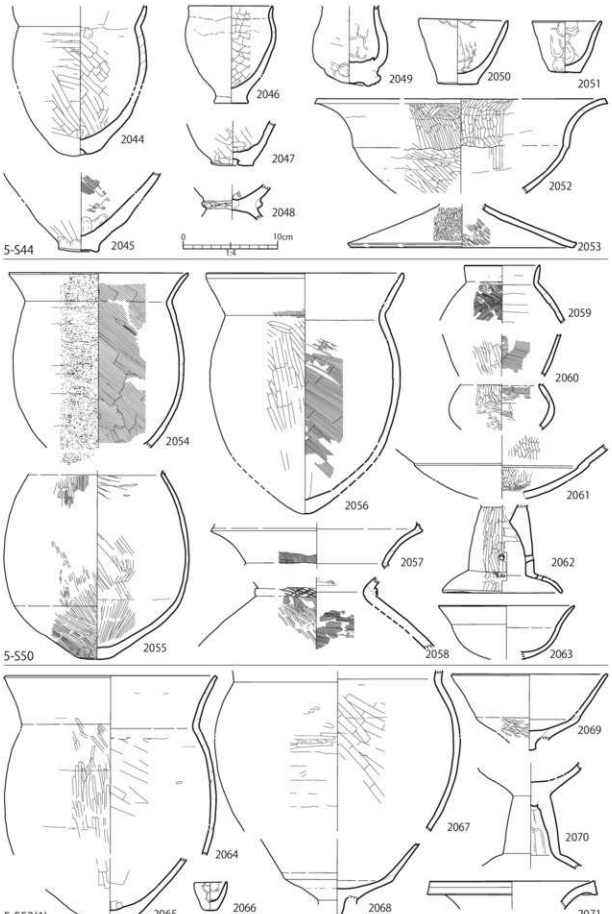

第 210 図　3 次調査 C 区　土器実測図 (11)

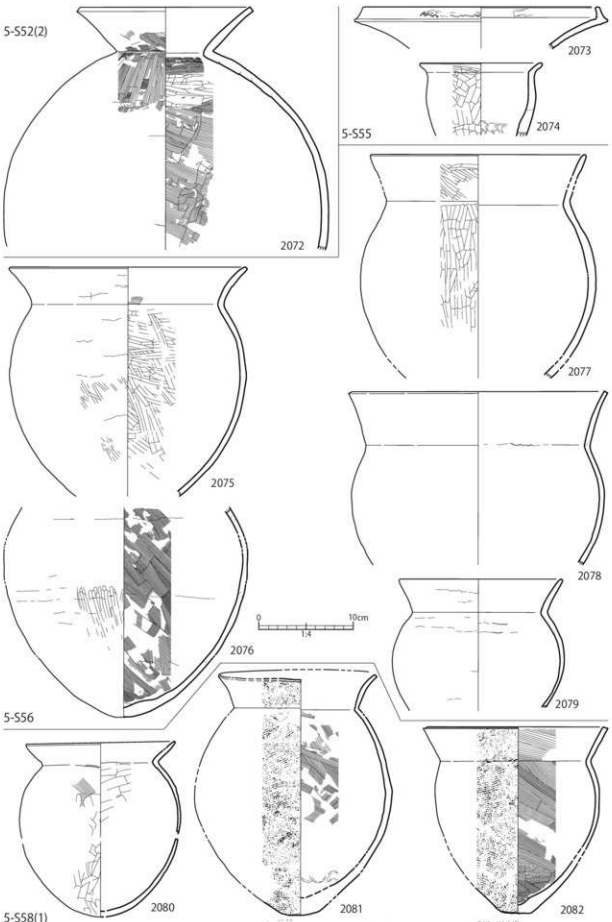

第 211 図　3 次調査 C 区　土器実測図 (12)



第 212 図　3 次調査 C 区　土器実測図 (13)

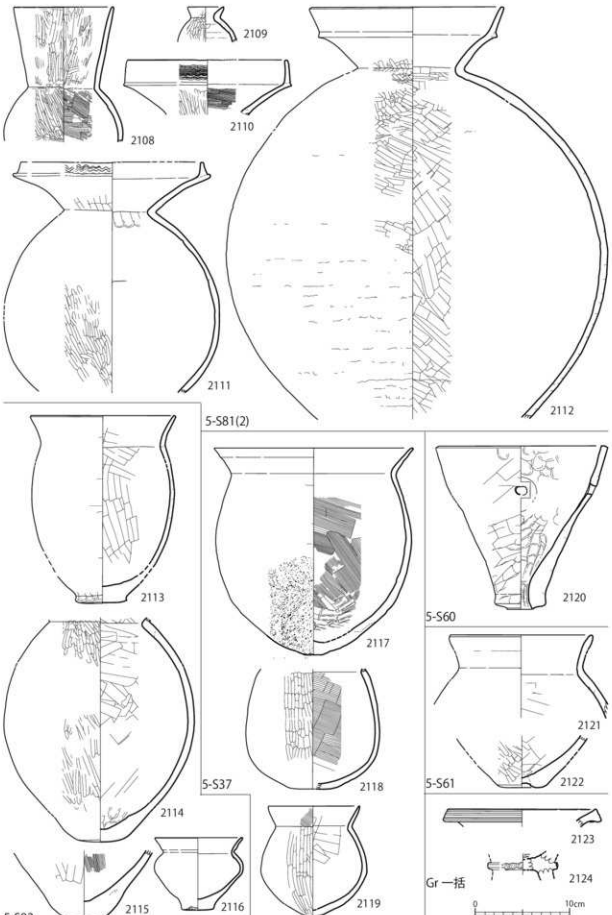

第 213 図　3 次調査 C 区　土器実測図 (14)

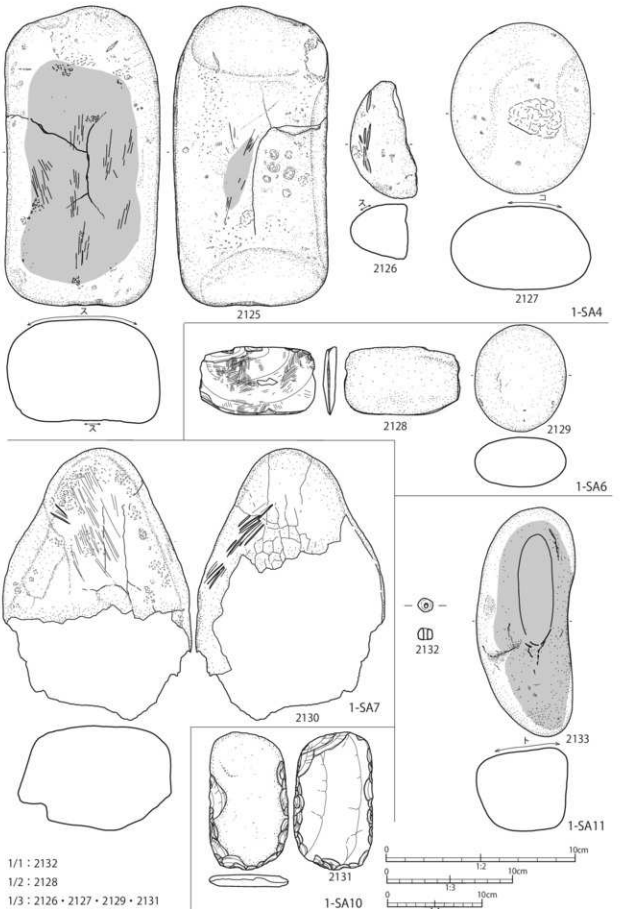

第 214 図　1 次調査区　石器実測図 (1)

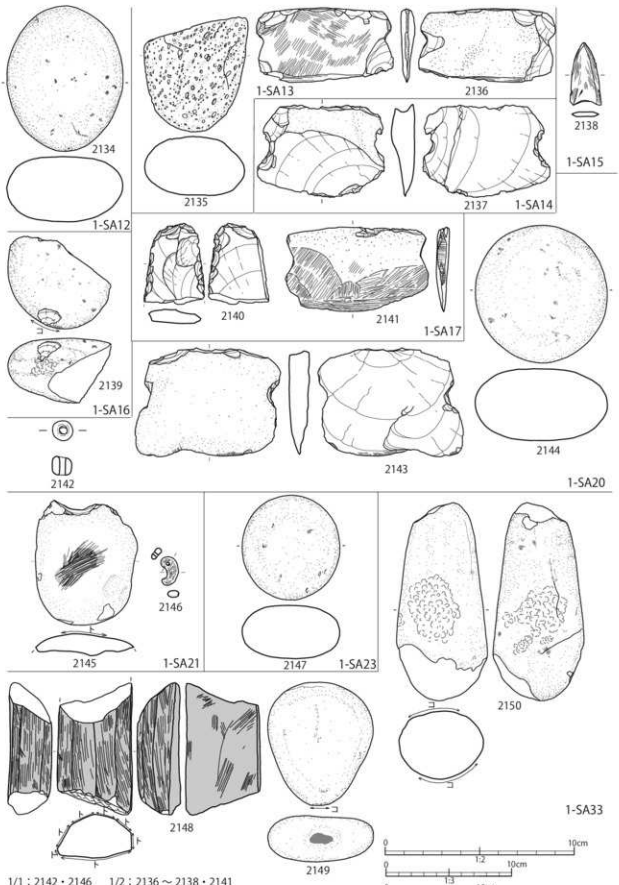

1/1：2142・2146　1/2：2136～2138・2141
1/3：2134・2135・2139・2140・2147～2150
1/4：2125・2130・2133

第 215 図　1 次調査区　石器実測図 (2)

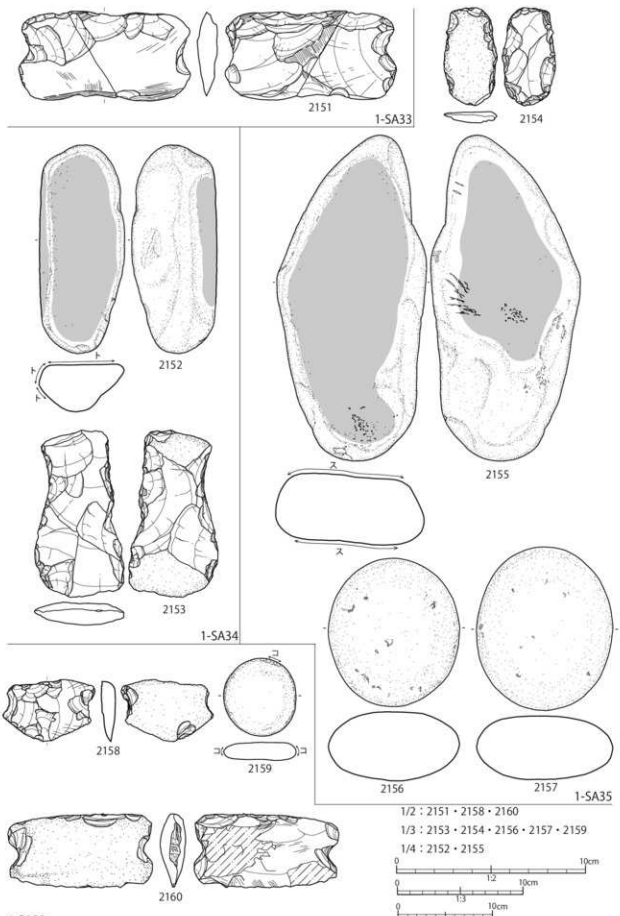

第 216 図　1 次調査区　石器実測図 (3)

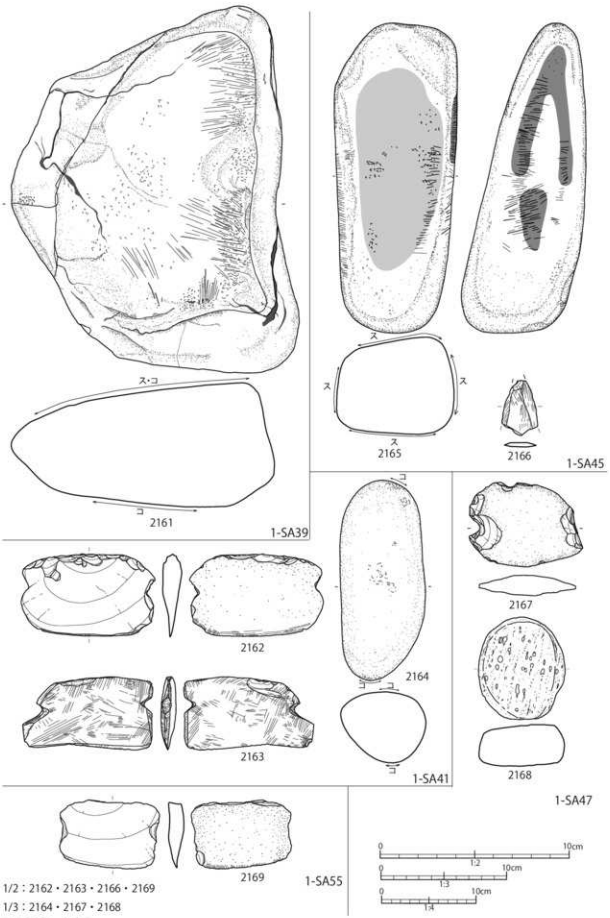

1/2：2162・2163・2166・2169
1/3：2164・2167・2168
1/4：2161・2165

第 217 図　1 次調査区　石器実測図 (4)

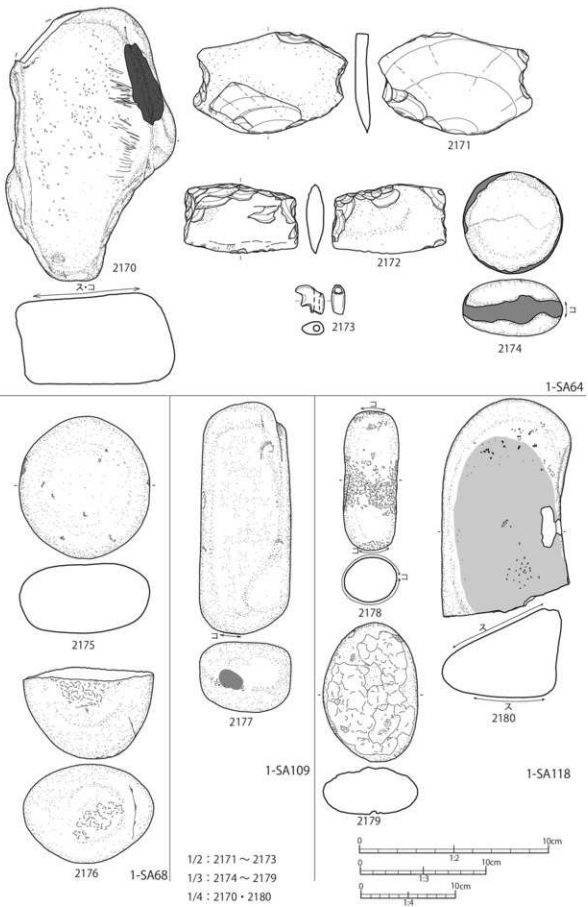

第 218 図　1 次調査区　石器実測図 (5)

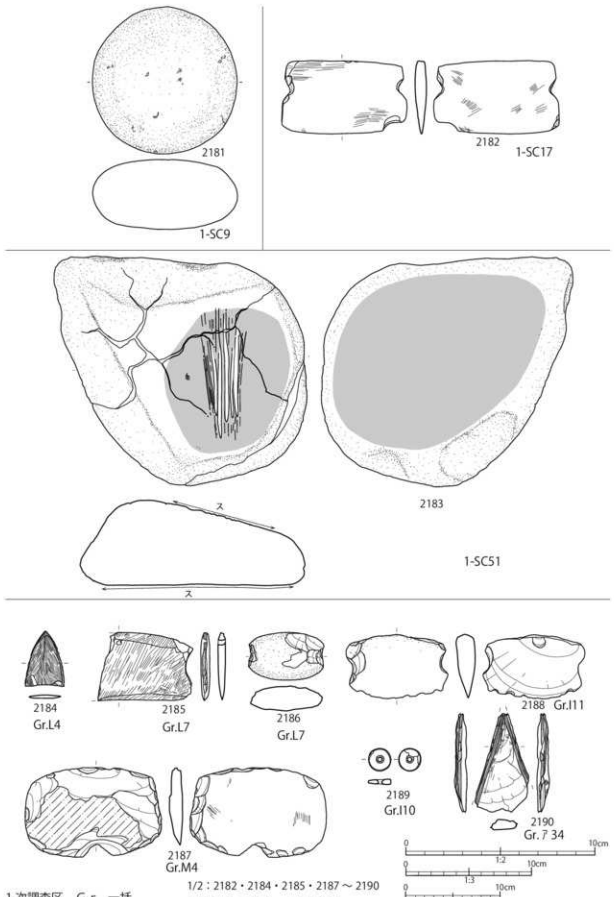

1 次調査区　Ｇｒ．一括

1/2：2182・2184・2185・2187 ～ 2190
1/3：2181・2186　1/4：2183

第 219 図　1 次調査区　石器実測図 (6)

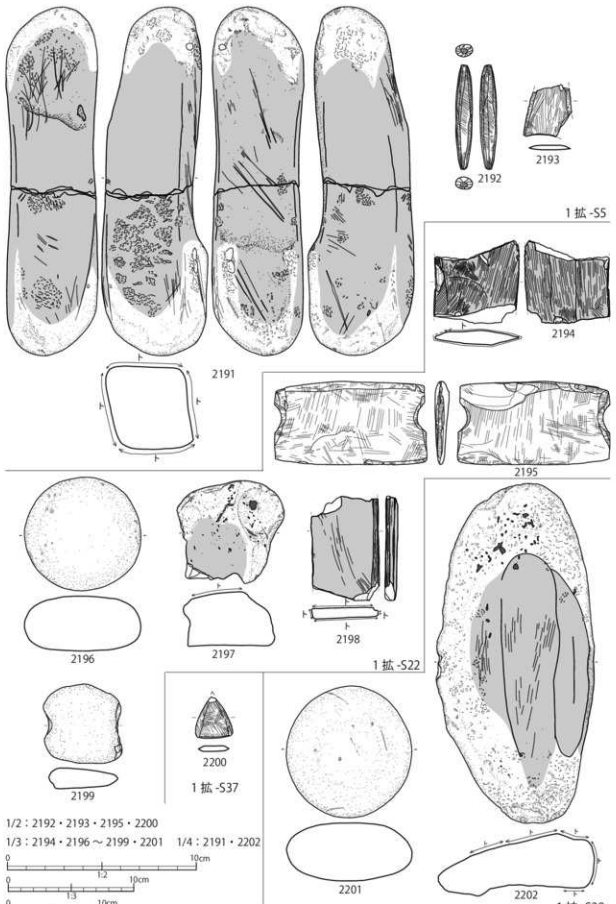

第 220 図　1 次調査拡張区　石器実測図 (1)

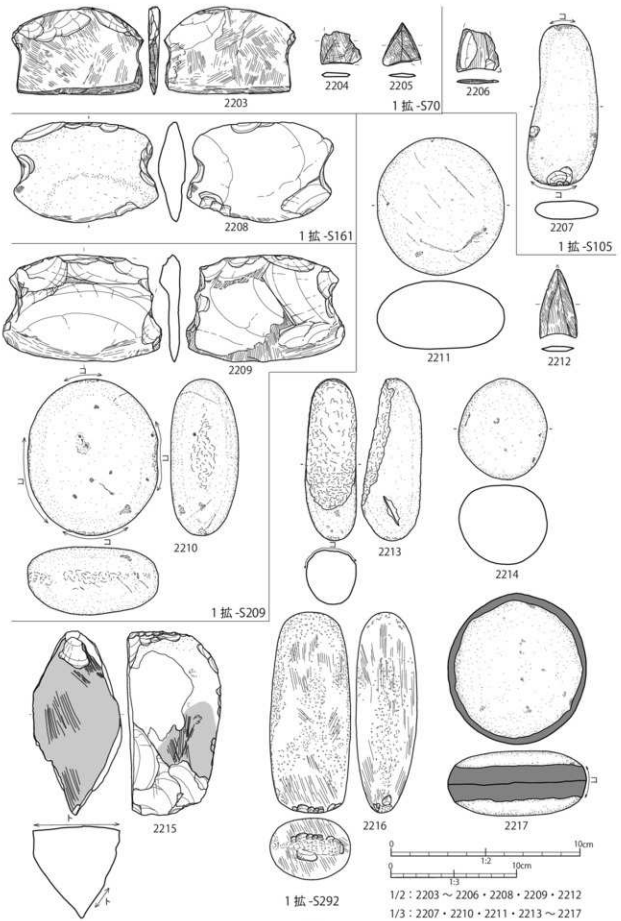

第 221 図　1 次調査拡張区　石器実測図 (2)

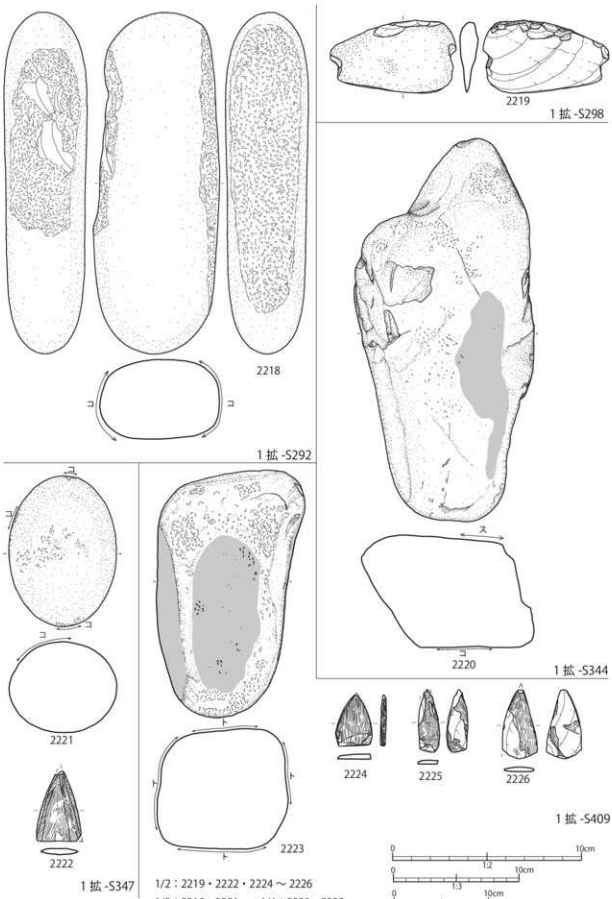

第 222 図　1 次調査拡張区　石器実測図 (3)

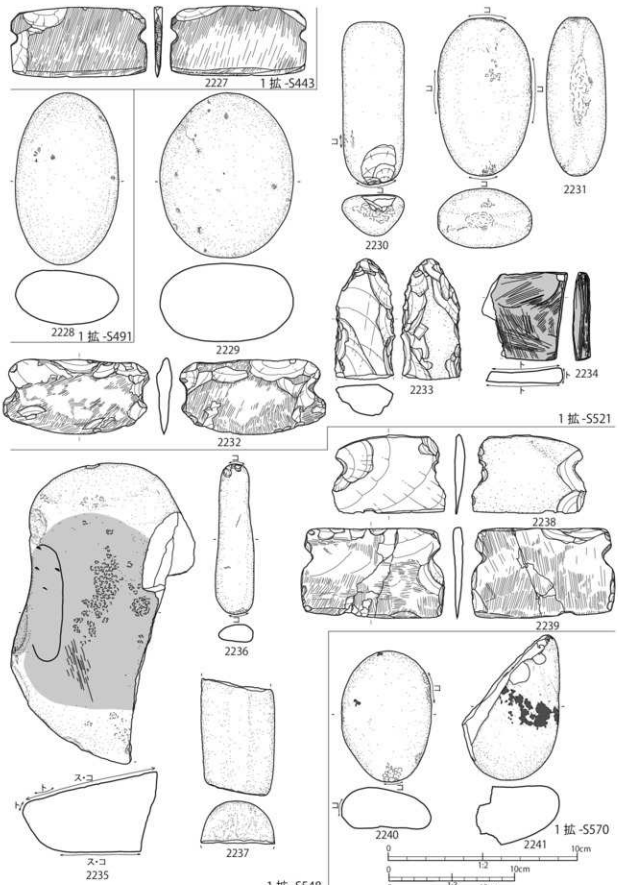

1/2：2227・2232・2238・2239
1/3：2228 ～ 2231・2233・2234・2236・2237・2240・2241　1/4：2235

第 223 図　1 次調査拡張区　石器実測図 (4)



第 224 図　1 次調査拡張区　石器実測図 (5)



第 225 図　1 次調査拡張区　石器実測図 (6)

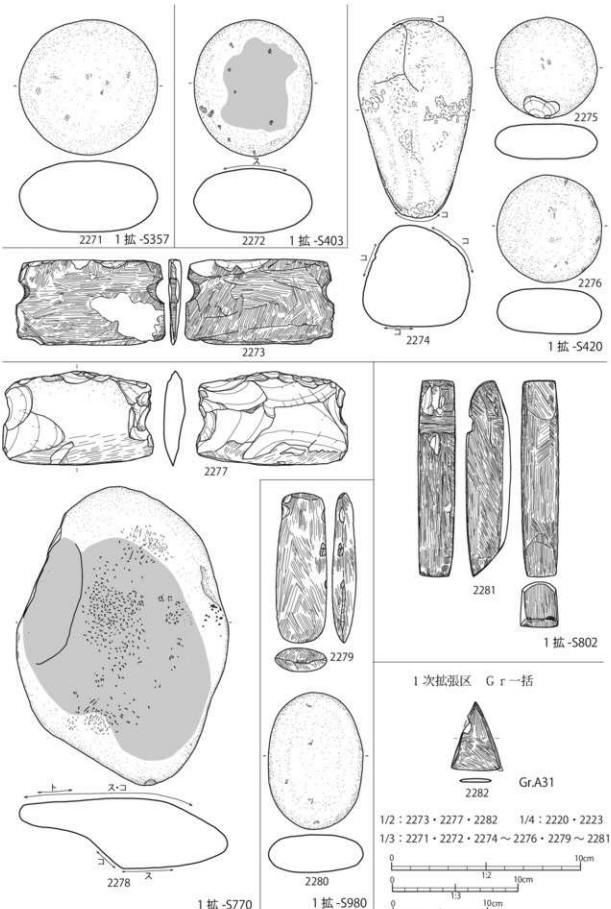

第 226 図 1次調査拡張区 石器実測図 (7)

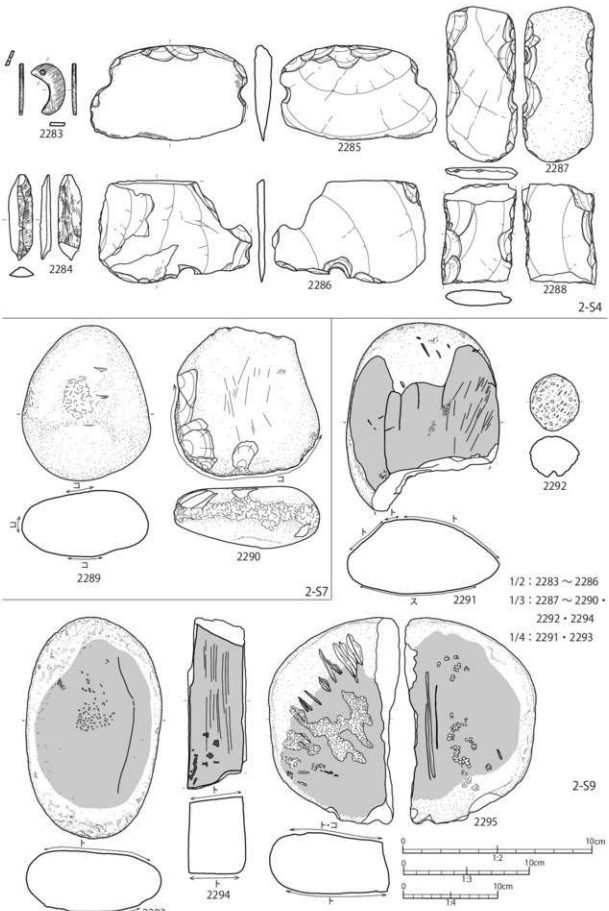

第 227 図　2 次調査区　石器実測図 (1)

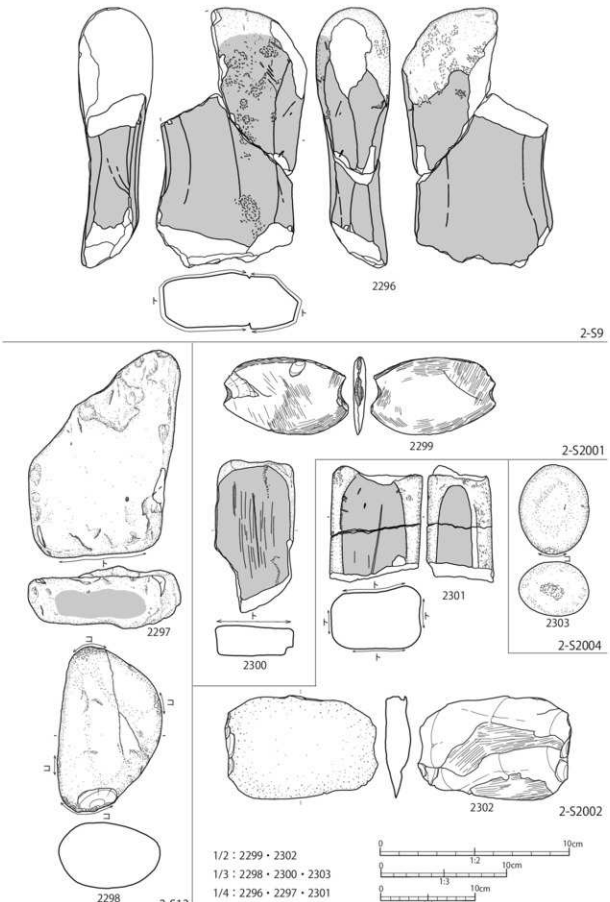

第 228 図　2 次調査区　石器実測図 (2)

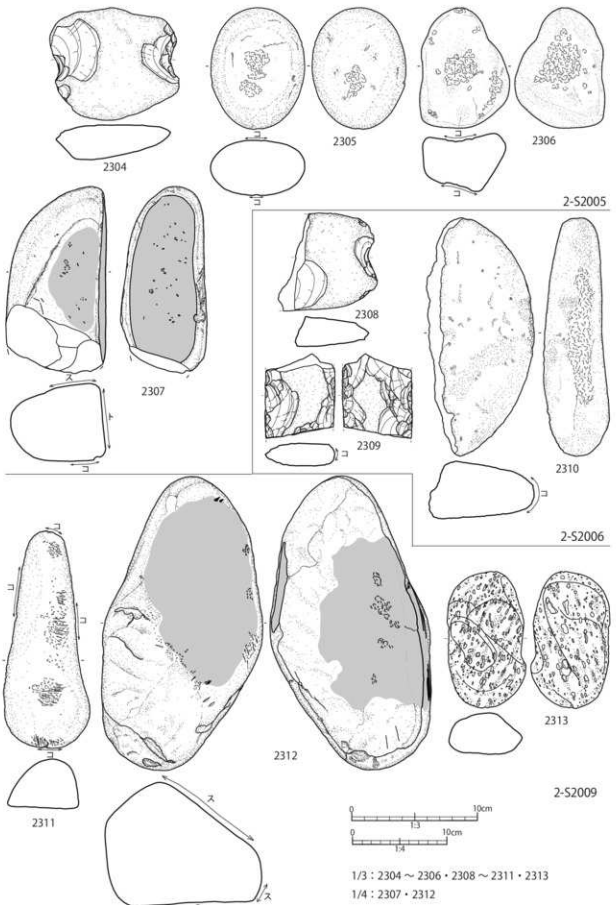

第 229 図　2 次調査区　石器実測図 (3)

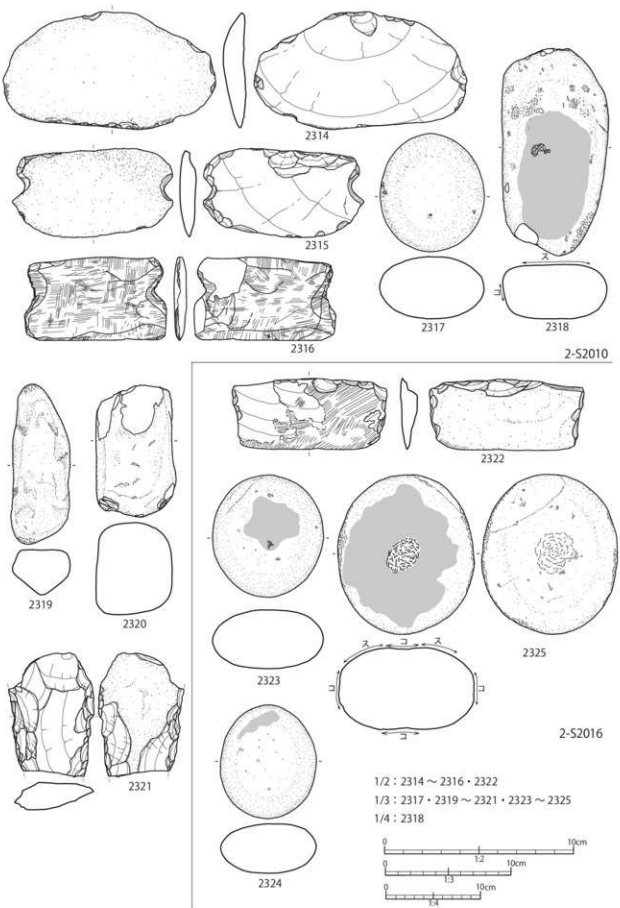

第 230 図　2 次調査区　石器実測図 (4)

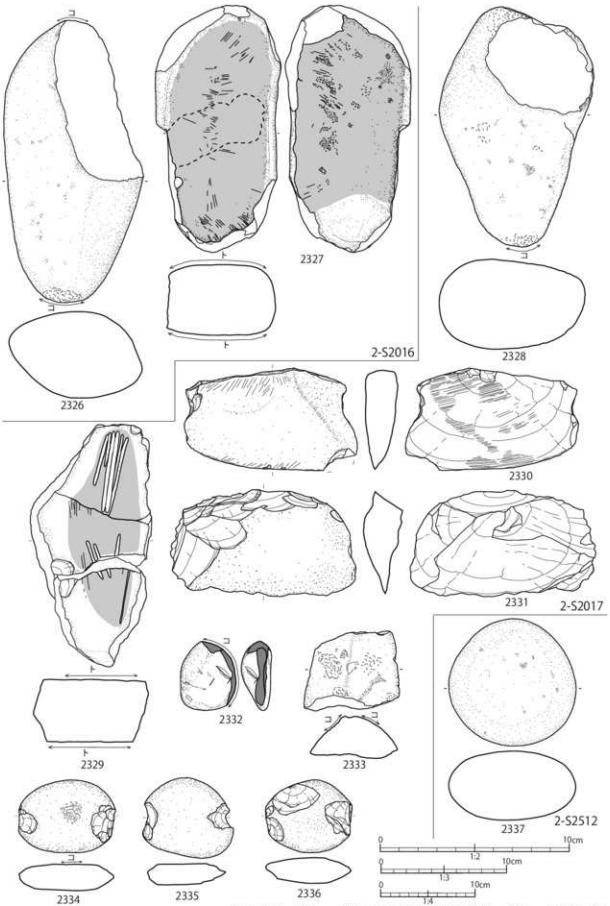

1/2：2330・2331　1/3：2326・2328・2329・2332 ～ 2337　1/4：2327

第 231 図　2 次調査区　石器実測図 (5)

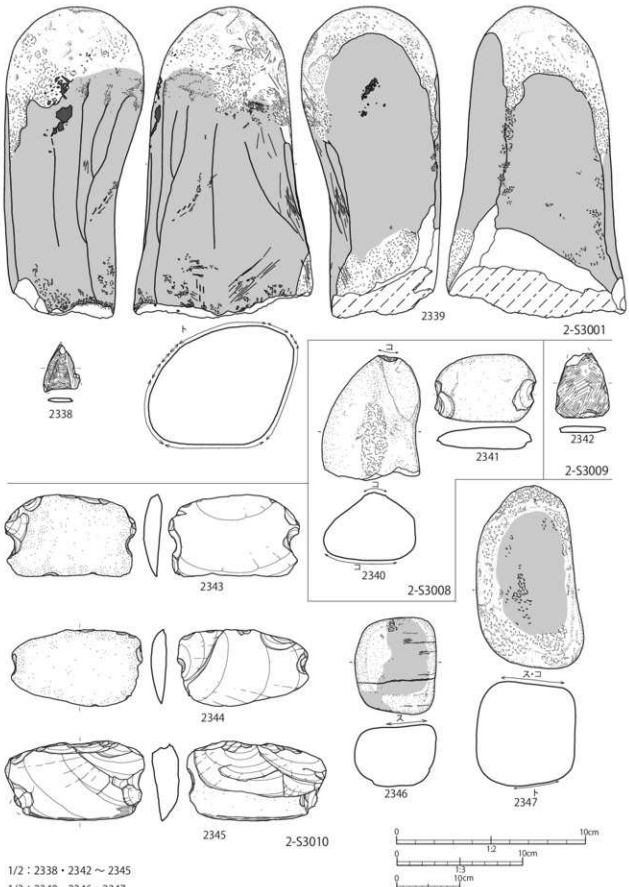

1/2：2338・2342 ～ 2345
1/3：2340・2346・2347
1/6：2339

第 232 図　2 次調査区　石器実測図 (6)

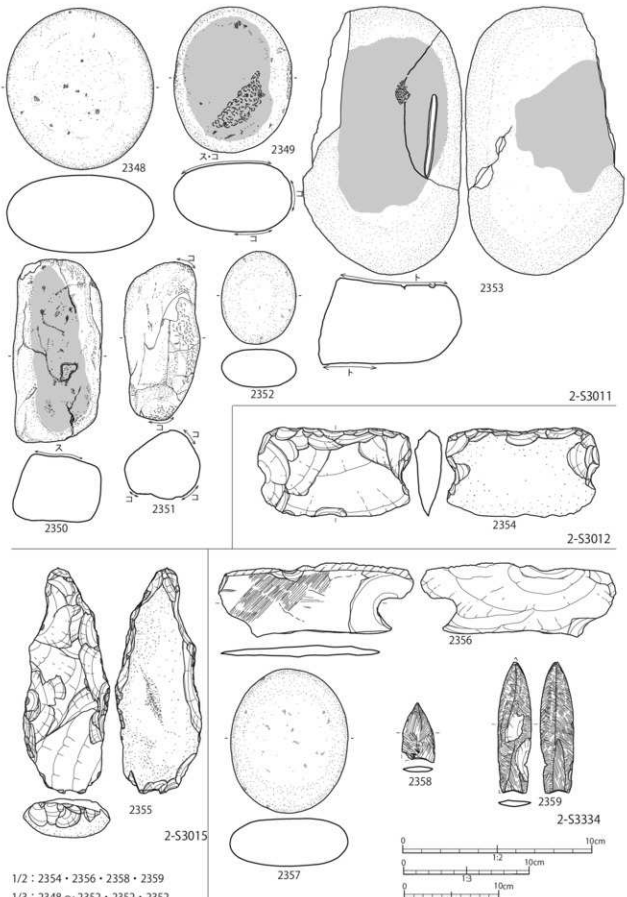

1/2：2354・2356・2358・2359
1/3：2348 ～ 2352・2352・2352
1/4：2353

第 233 図　2 次調査区　石器実測図 (7)

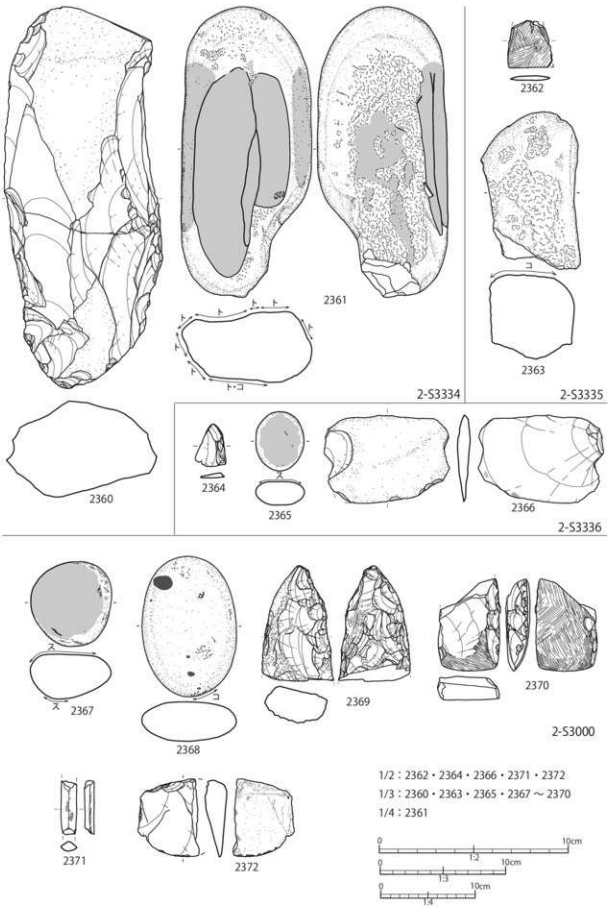

第 234 図　2 次調査区　石器実測図 (8)

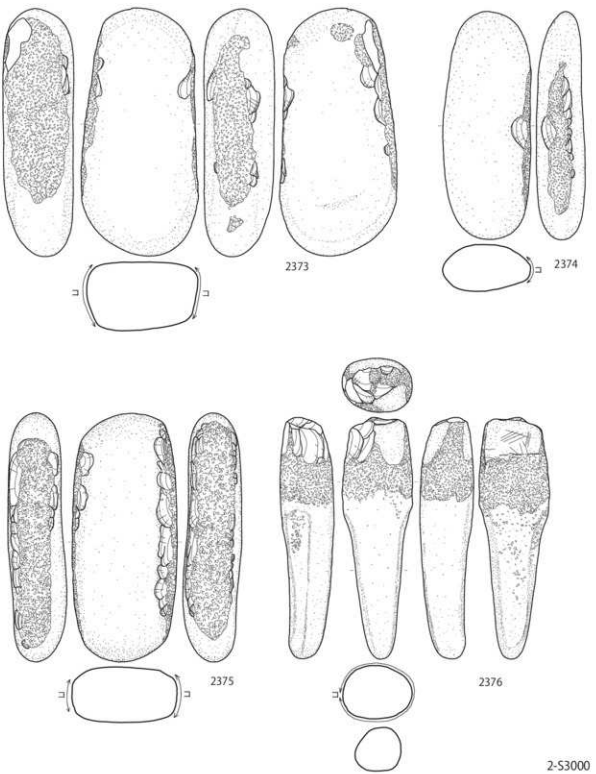

第 235 図　2 次調査区　石器実測図 (9)

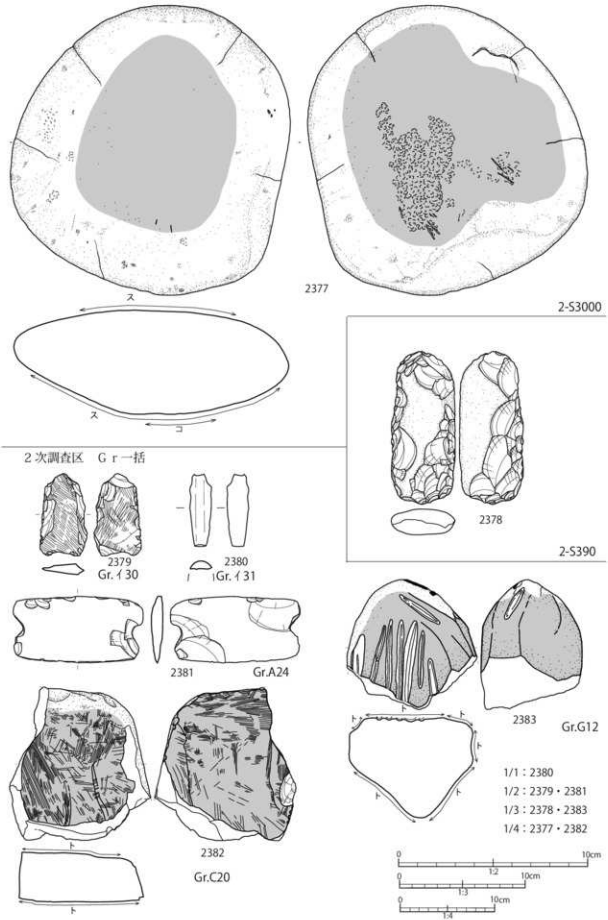

第 236 図　2 次調査区　石器実測図 (10)

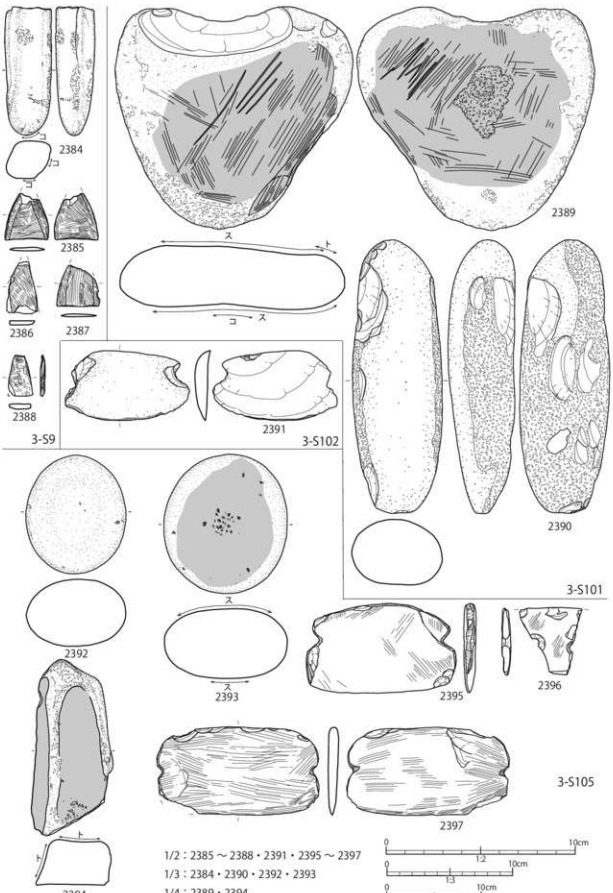

第 237 図　3 次調査 A 区　石器実測図 (1)

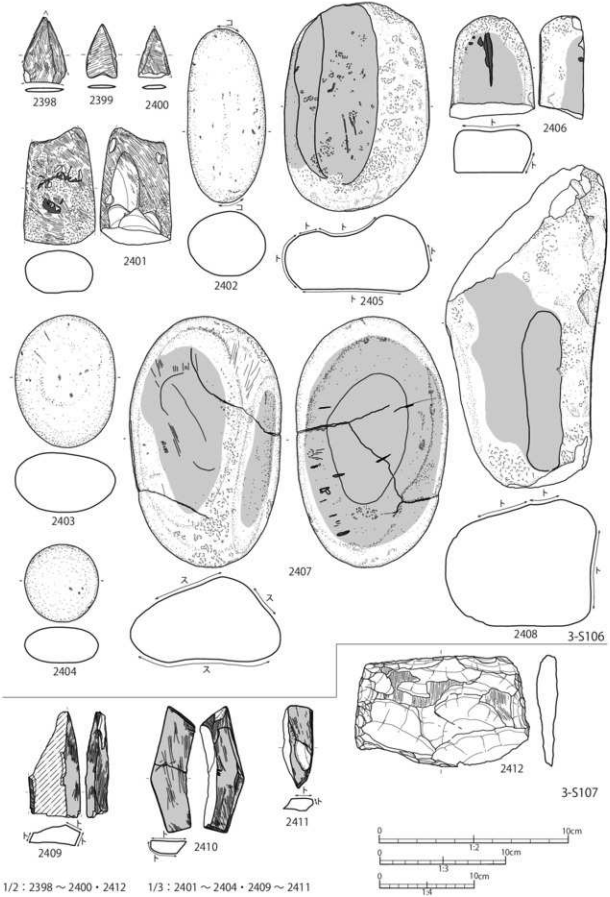

1/2：2398 ～ 2400・2412　1/3：2401 ～ 2404・2409 ～ 2411
1/4：2405 ～ 2408

第 238 図　3 次調査 A 区　石器実測図 (2)

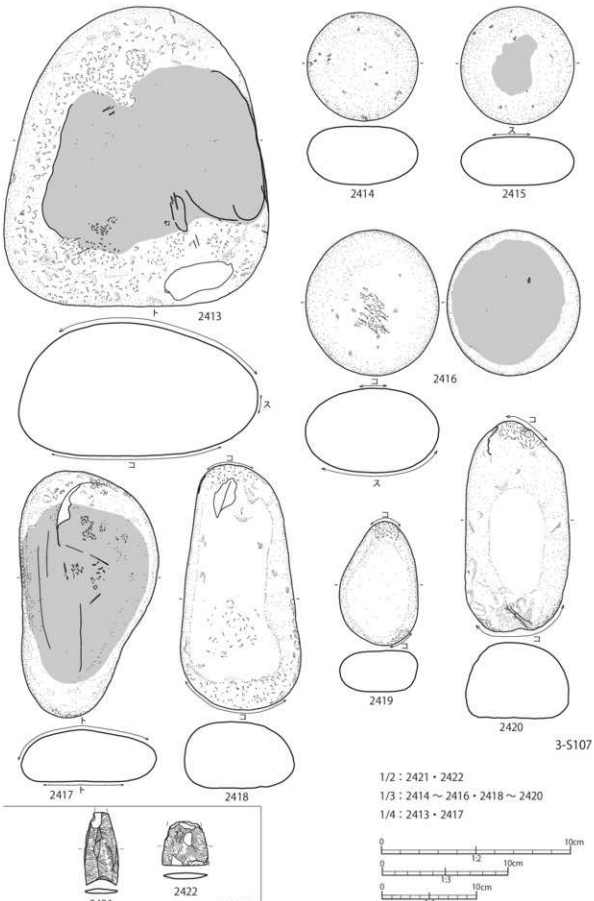

第 239 図　3 次調査 A 区　石器実測図 (3)

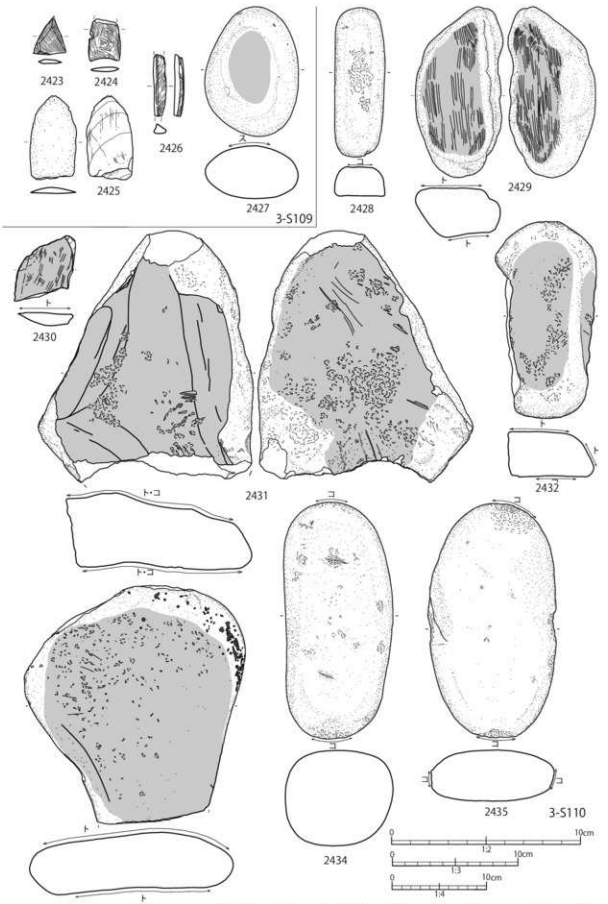

1/2：2423～2426　1/3：2427～2430・2434・～2435　1/4：2431～2433

第 240 図　3 次調査 A 区　石器実測図 (4)



1/2：2436 ～ 2438・2441・2442・2445 ～ 2448

1/3：2439・2440・2443・2444・2449 ～ 2451

第 241 図　3 次調査 A 区　石器実測図 (5)



1/2：2455・2461　1/3：2452～2454・2456・2458～2460・2462～2465
1/6：2457

第 242 図　3 次調査 A 区　石器実測図 (6)

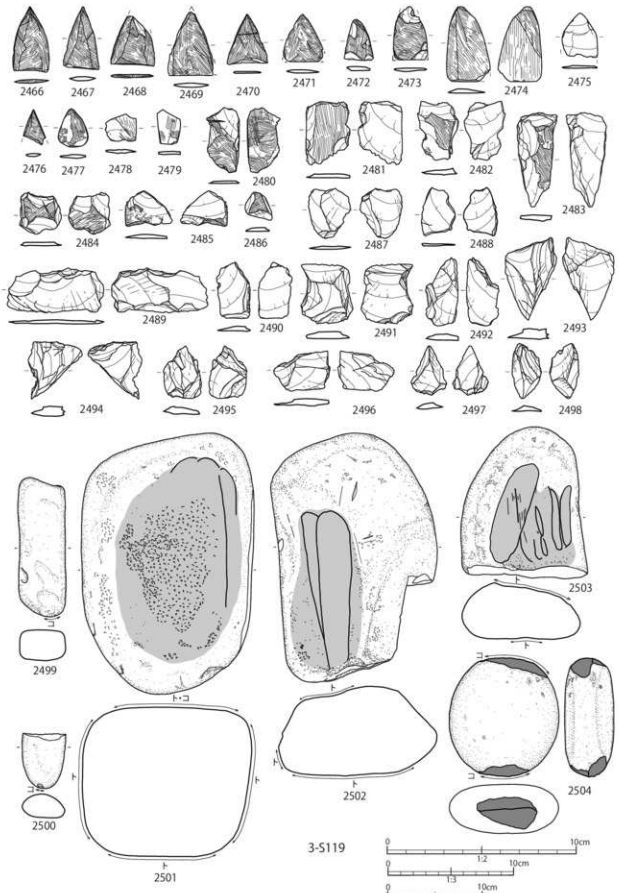

1/2：2466 ～ 2498　1/3：2499・2500・2504　1/4：2501 ～ 2503

第 243 図　3 次調査 A 区　石器実測図 (7)



第 244 図　3 次調査 A 区　石器実測図 (8)

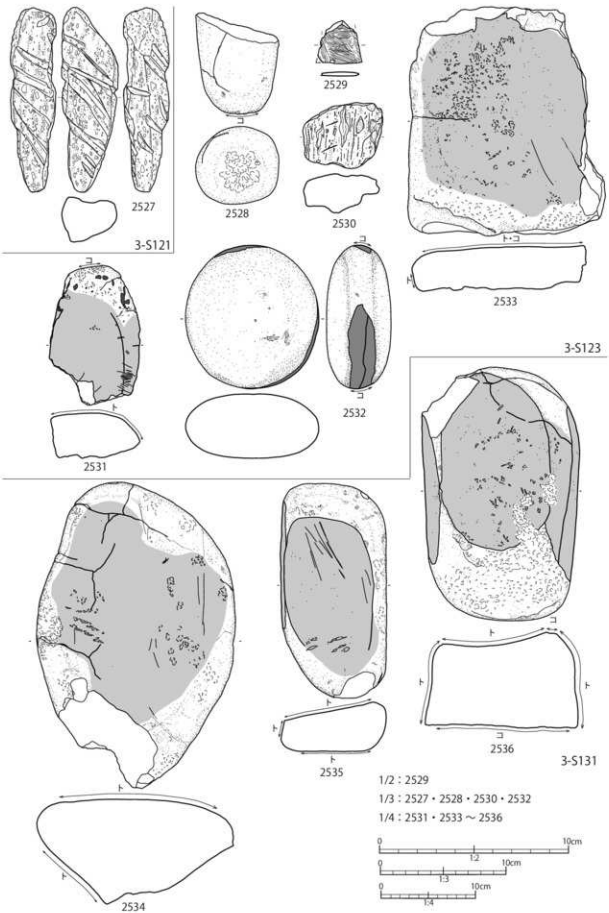

第 245 図　3 次調査 A 区　石器実測図 (9)

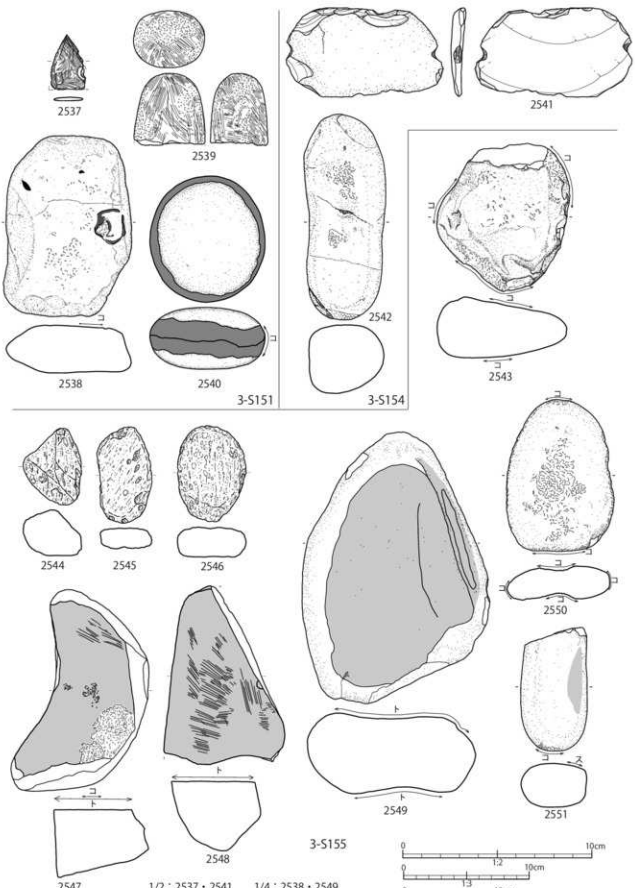

第 246 図　3 次調査 A 区　石器実測図 (10)

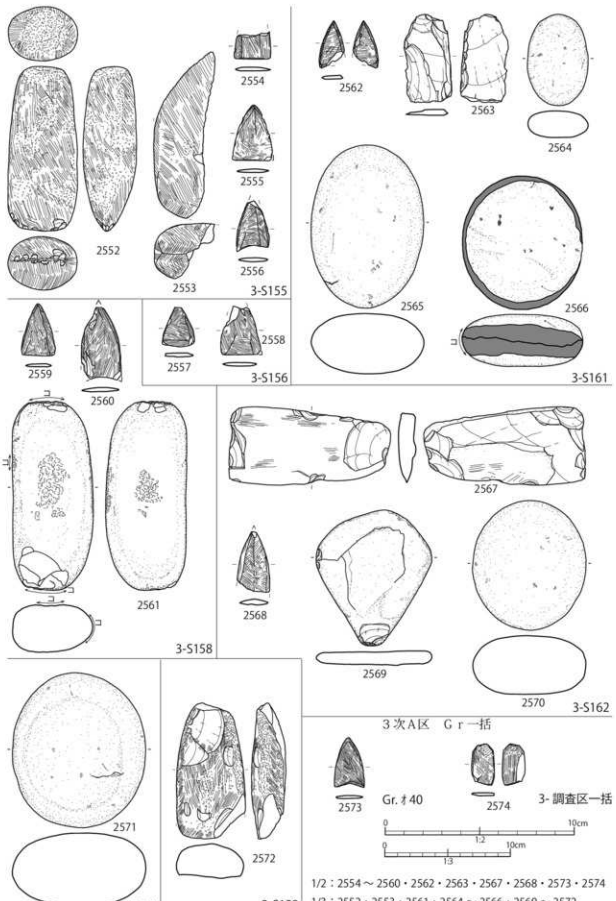

第 247 図　3 次調査 A 区　石器実測図 (11)

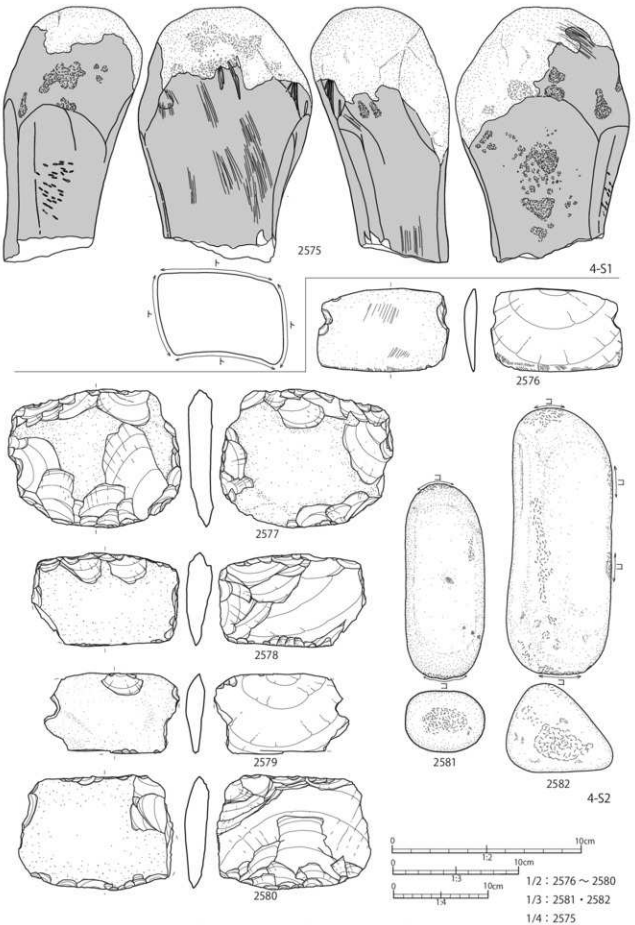

第 248 図　3 次調査 B 区　石器実測図 (1)

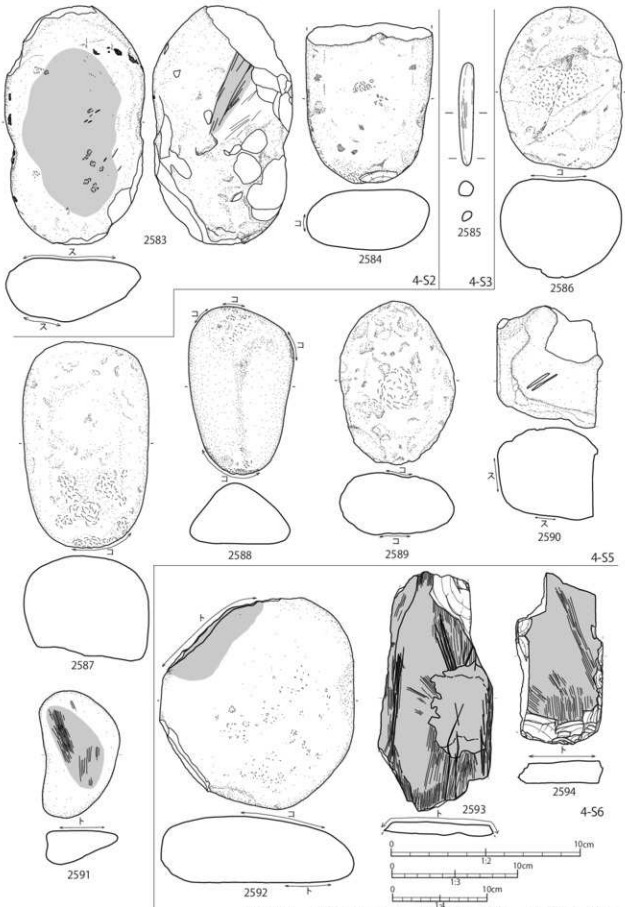

第 249 図　3 次調査 B 区　石器実測図 (2)

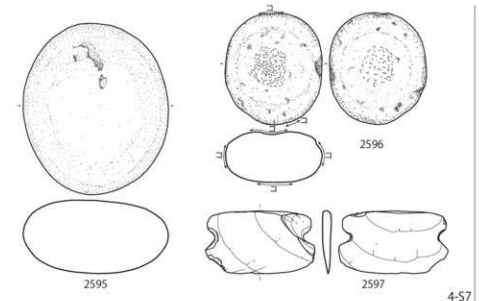

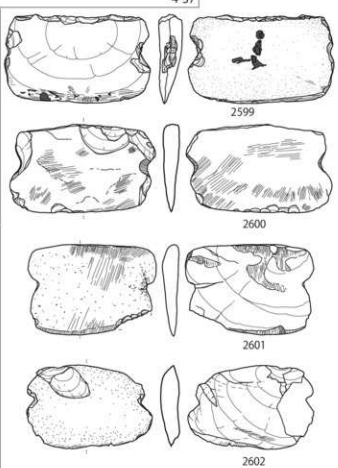

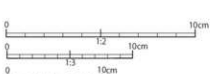

1/2：2597・2599 ～ 2602
1/3：2595・2596
1/4：2603

第 250 図　3 次調査 B 区　石器実測図 (3)

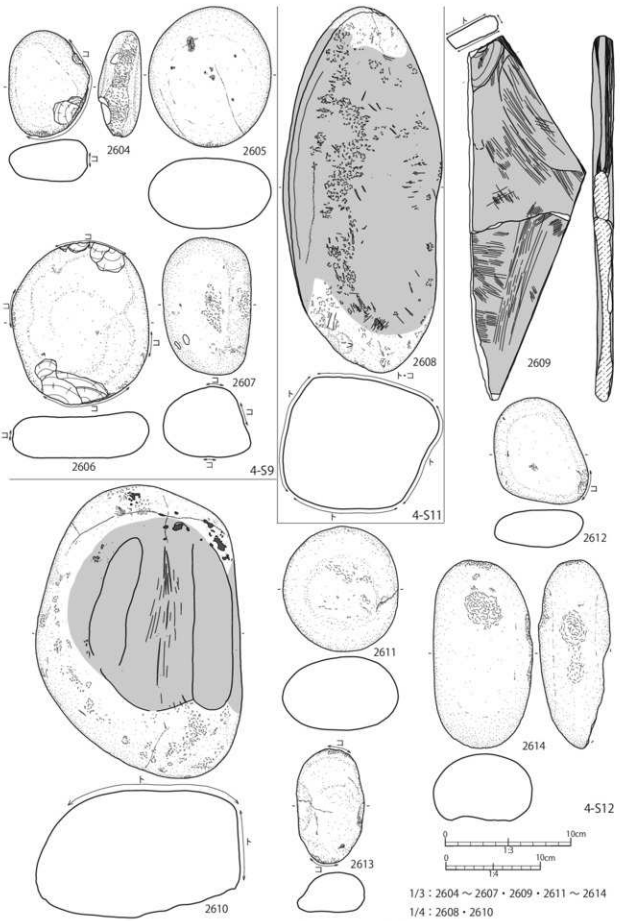

第 251 図　3 次調査 B 区　石器実測図 (4)

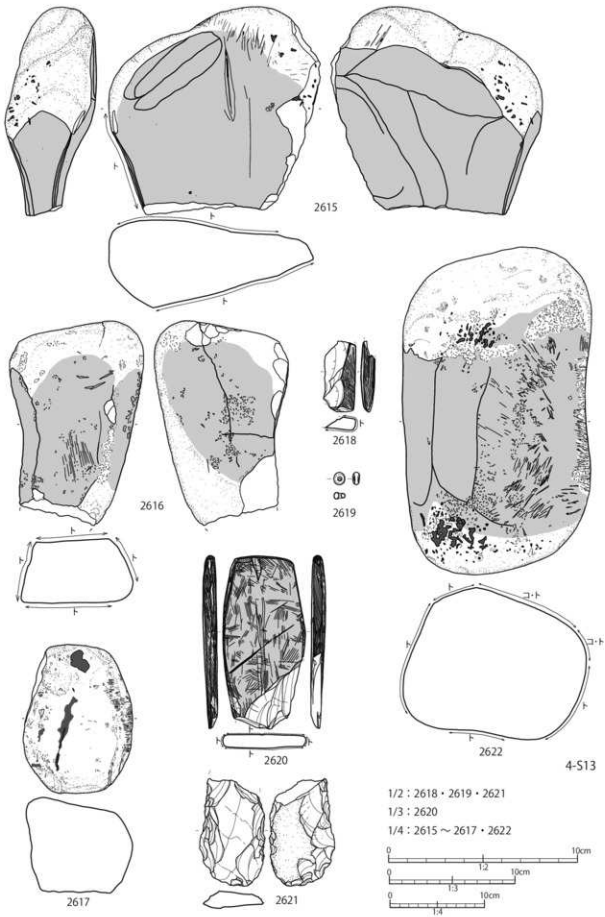

第 252 図　3 次調査 B 区　石器実測図 (5)



第 253 図　3 次調査 B 区　石器実測図 (6)

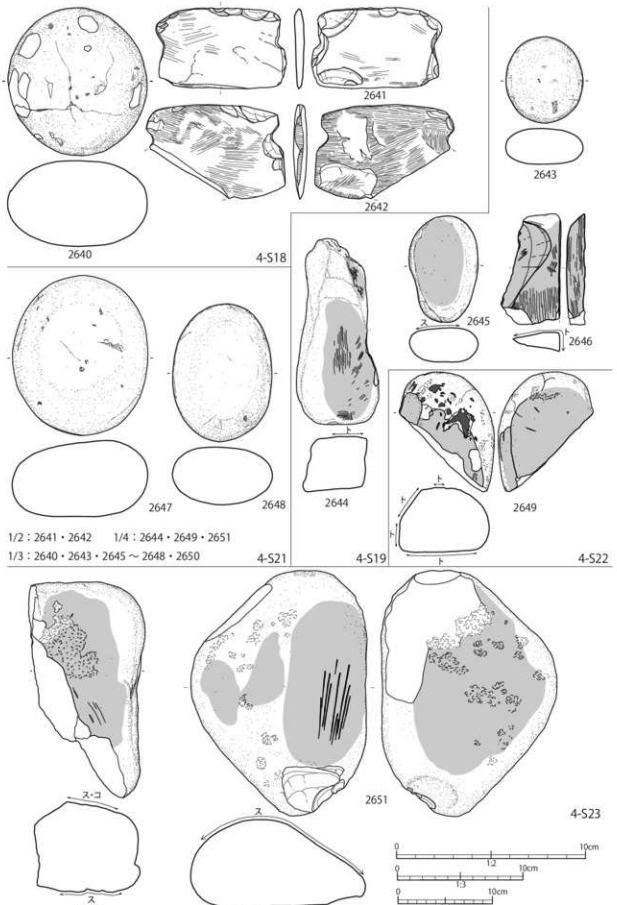

第 254 図　3 次調査 B 区　石器実測図 (7)

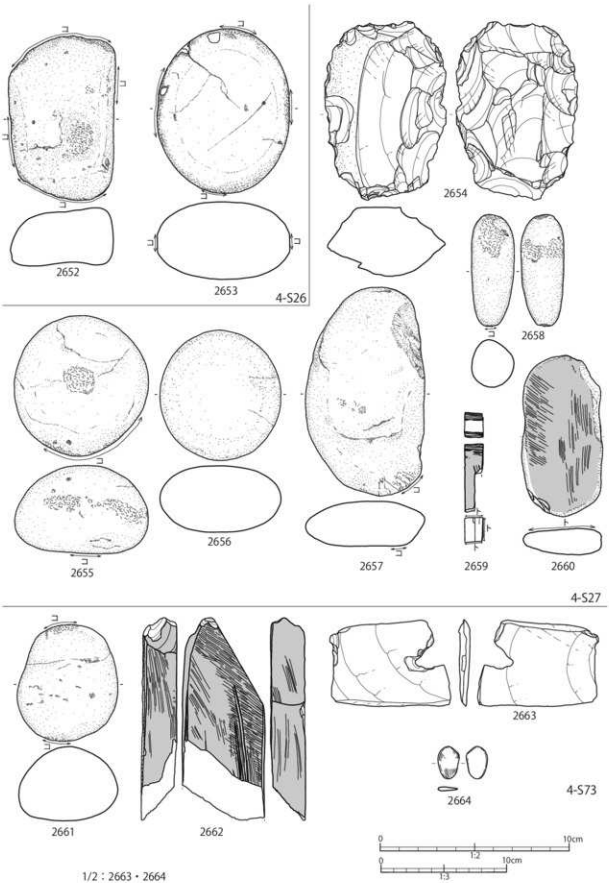

1/2：2663・2664
1/3：2652 ～ 2662

第 255 図　3 次調査 B 区　石器実測図 (8)

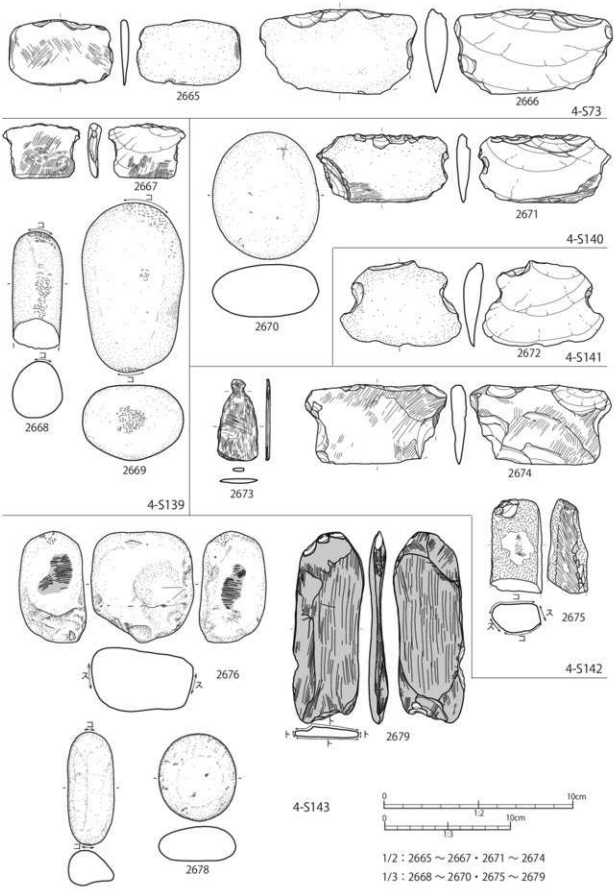

第 256 図　3 次調査 B 区　石器実測図 (9)

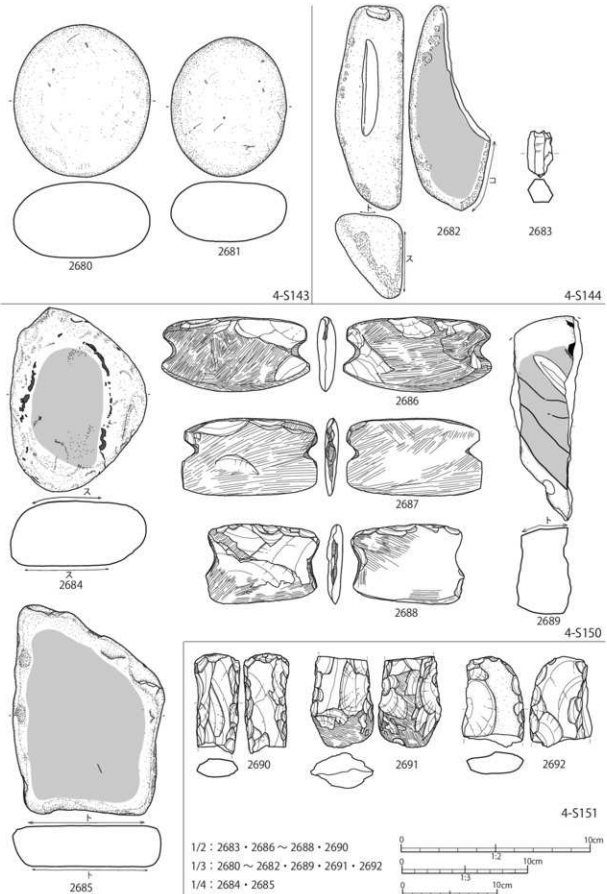

第 257 図　3 次調査 B 区　石器実測図 (10)

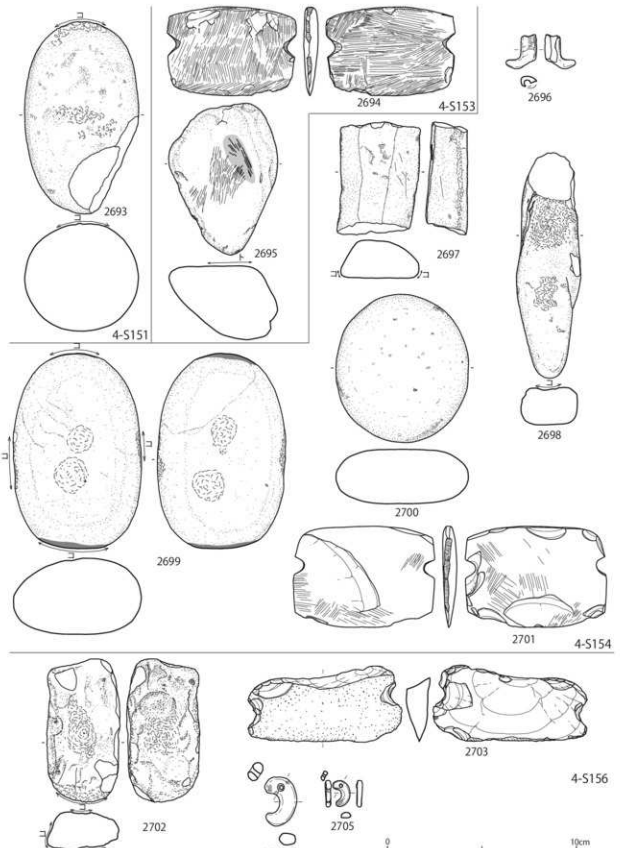

第 258 図　3 次調査 B 区　石器実測図 (11)

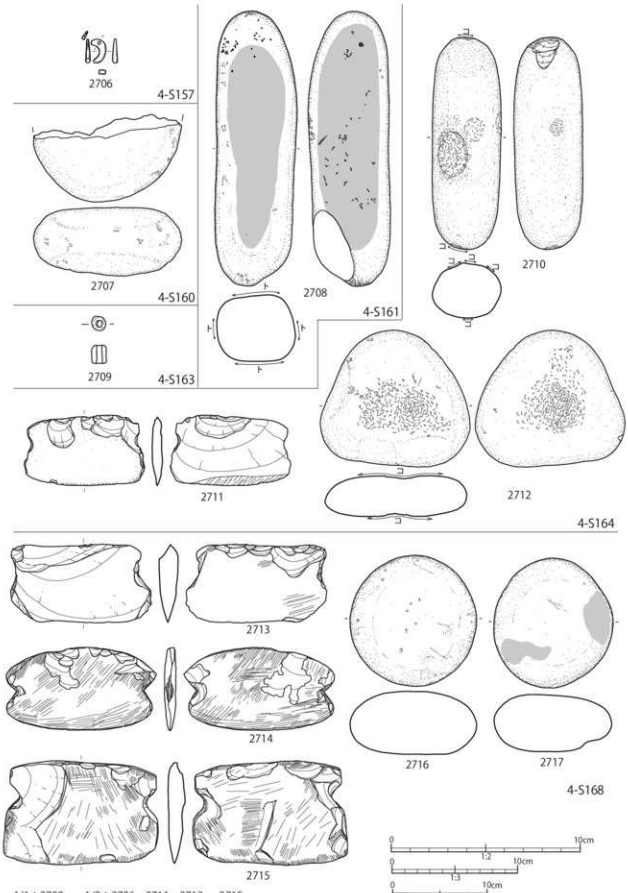

1/1：2709　1/2：2706・2711・2713～2715
1/3：2707・2710・2712・2716・2717　1/4：2708

第 259 図　3 次調査 B 区　石器実測図 (12)

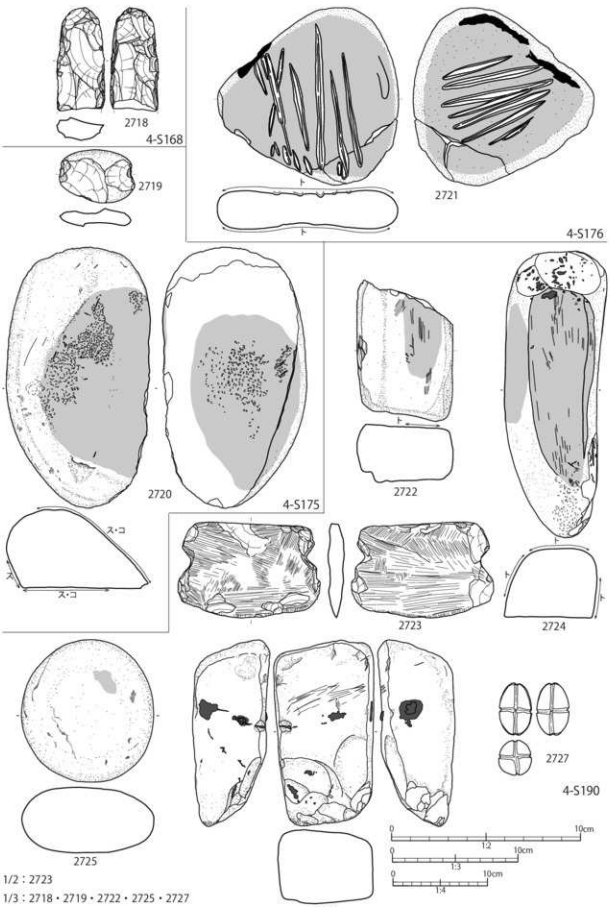

1/2：2723
1/3：2718・2719・2722・2725・2727
1/4：2720・2721・2724・2726

第 260 図　3 次調査 B 区　石器実測図 (13)

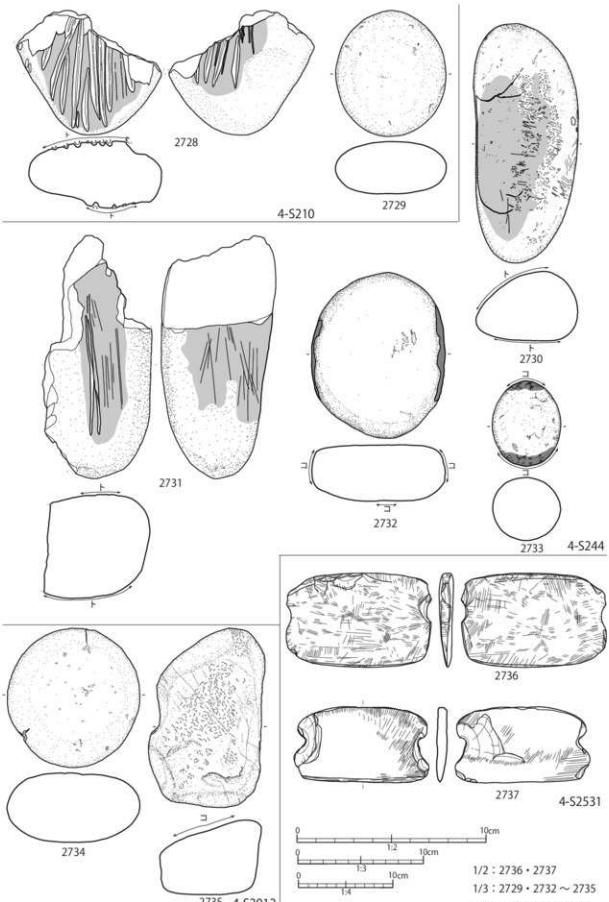

第 261 図　3 次調査 B 区　石器実測図 (14)

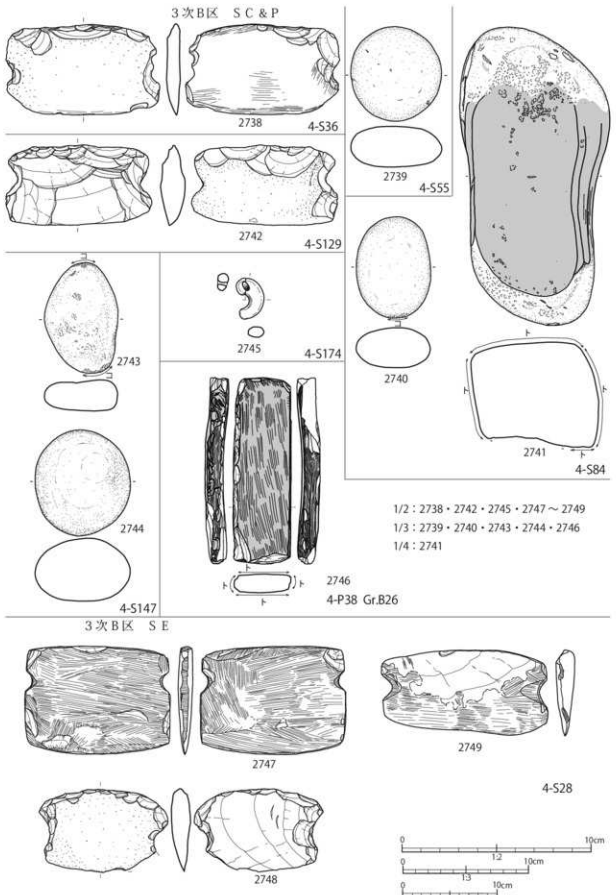

第 262 図　3 次調査 B 区　石器実測図 (15)

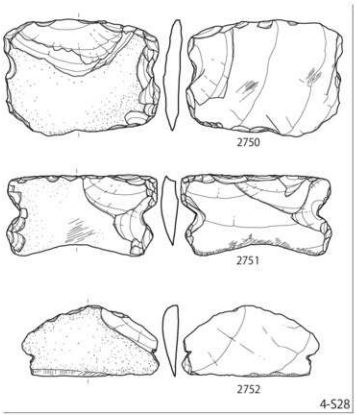

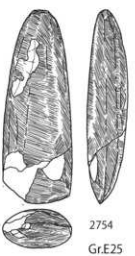

1/2：2750 ～ 2752
1/3：2753・2754

第 263 図　3 次調査 B 区　石器実測図 (16)

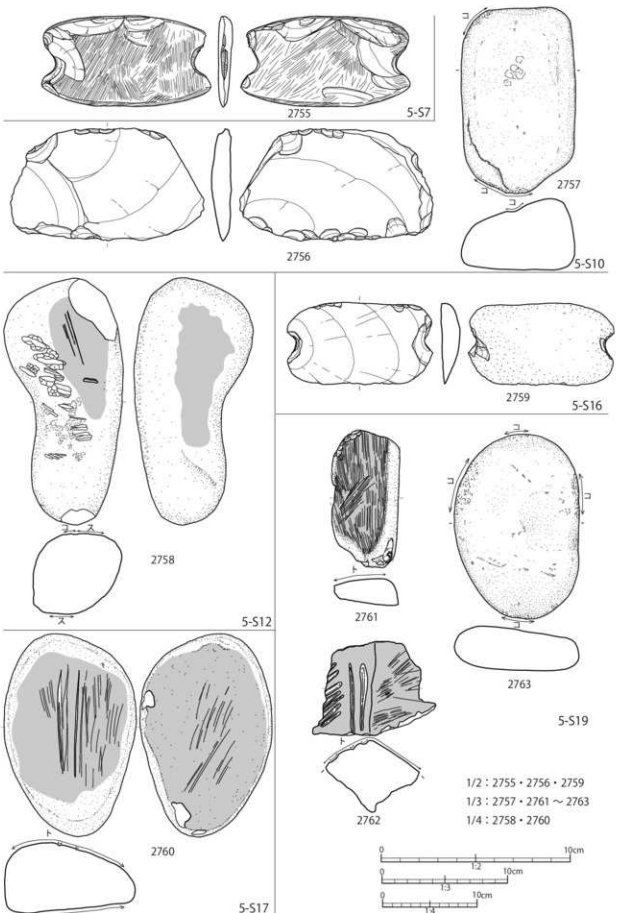

第 264 図　3 次調査 C 区　石器実測図 (1)

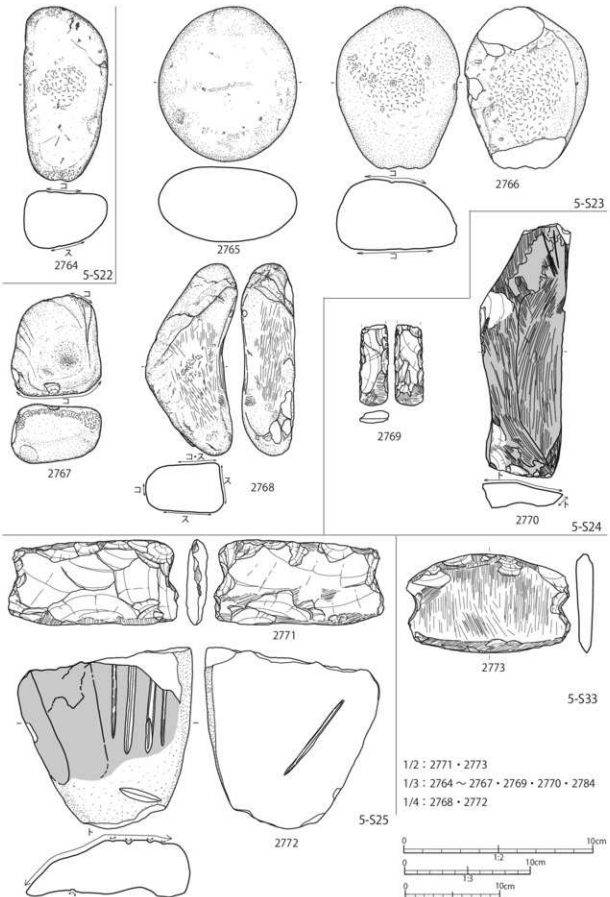

第 265 図　3 次調査 C 区　石器実測図 (2)

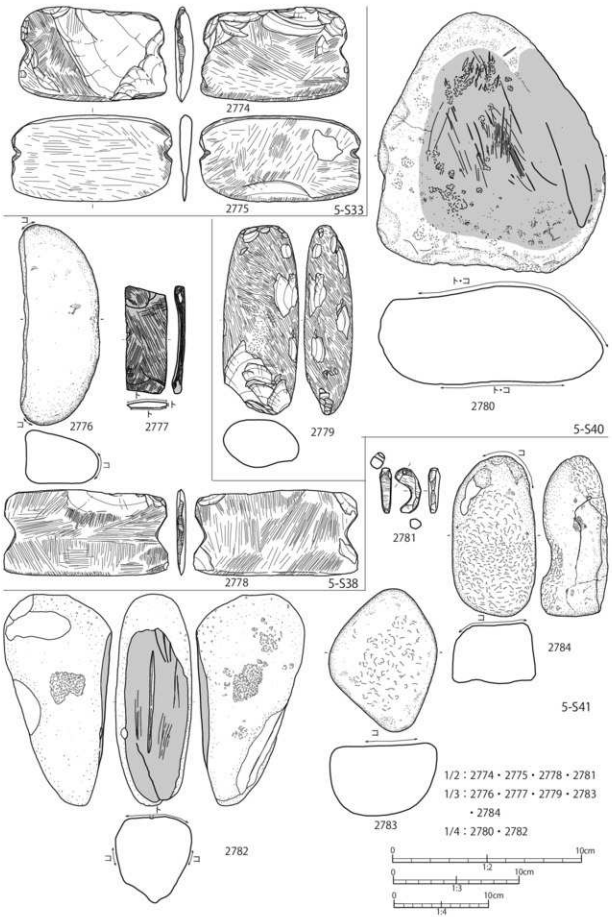

第 266 図　3 次調査 C 区　石器実測図 (3)

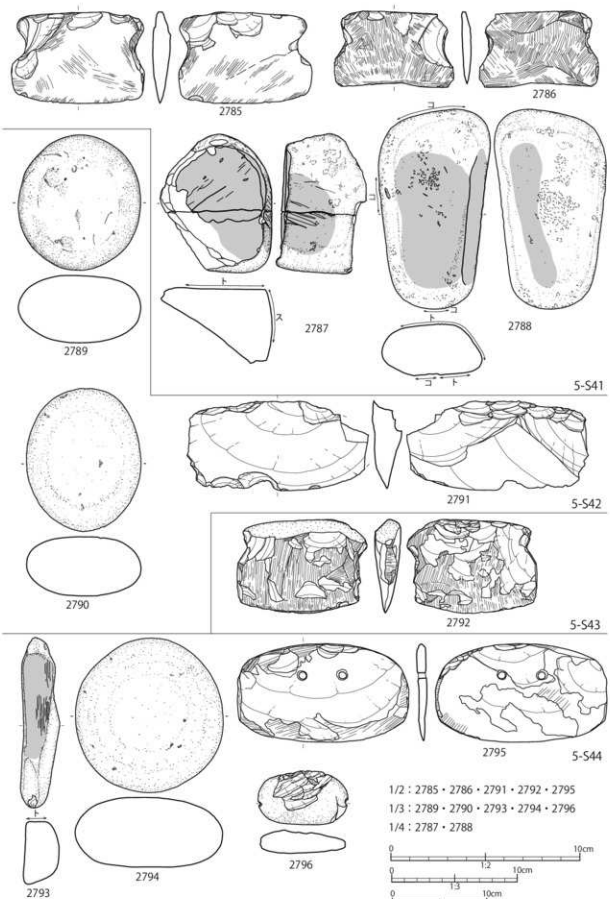

第 267 図　3 次調査 C 区　石器実測図 (4)

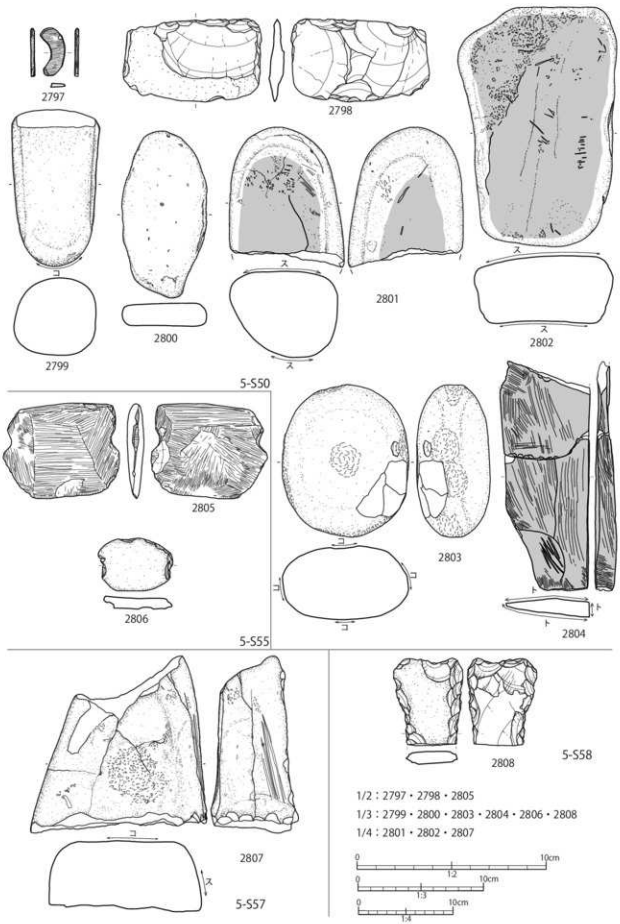

第 268 図　3 次調査 C 区　石器実測図 (5)

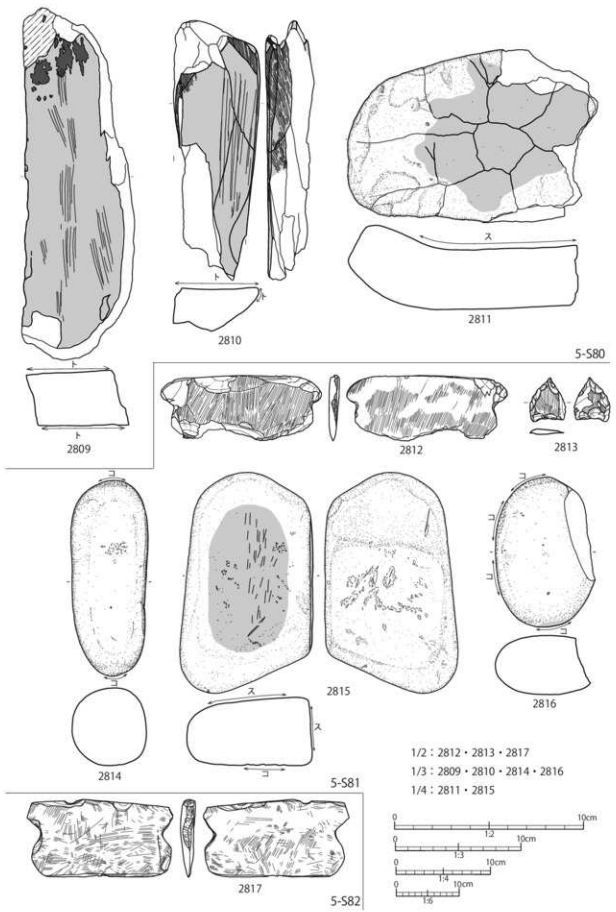

第 269 図　3 次調査 C 区　石器実測図 (6)

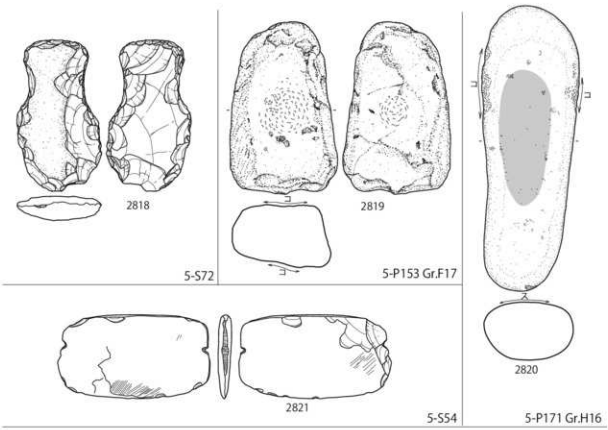

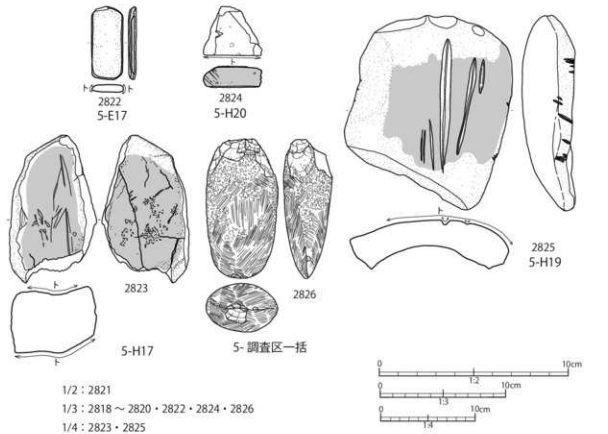

1/2：2821
1/3：2818 ～ 2820・2822・2824・2826
1/4：2823・2825

第 270 図　3 次調査 C 区　石器実測図 (7)

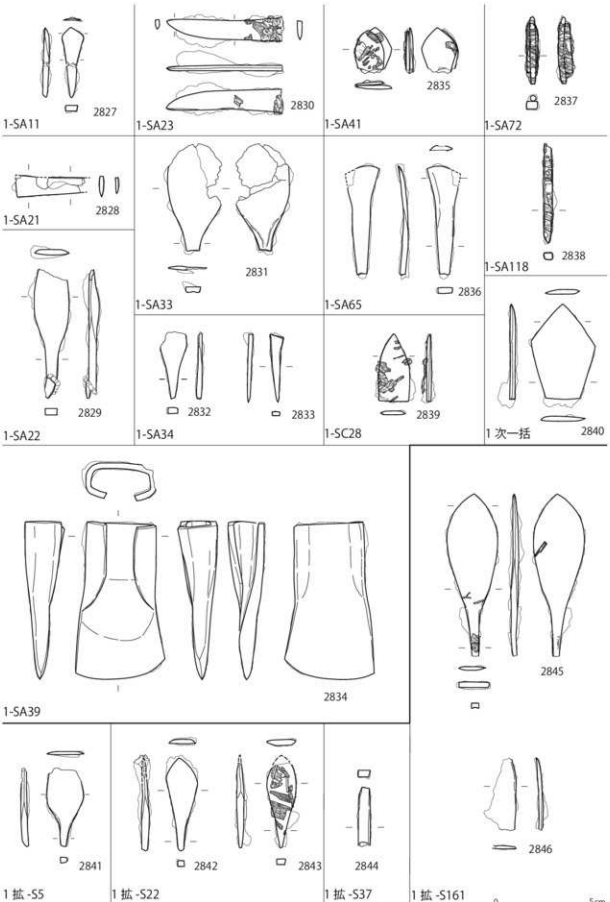

第 271 図　尾花 A 遺跡　鉄器実測図（1）

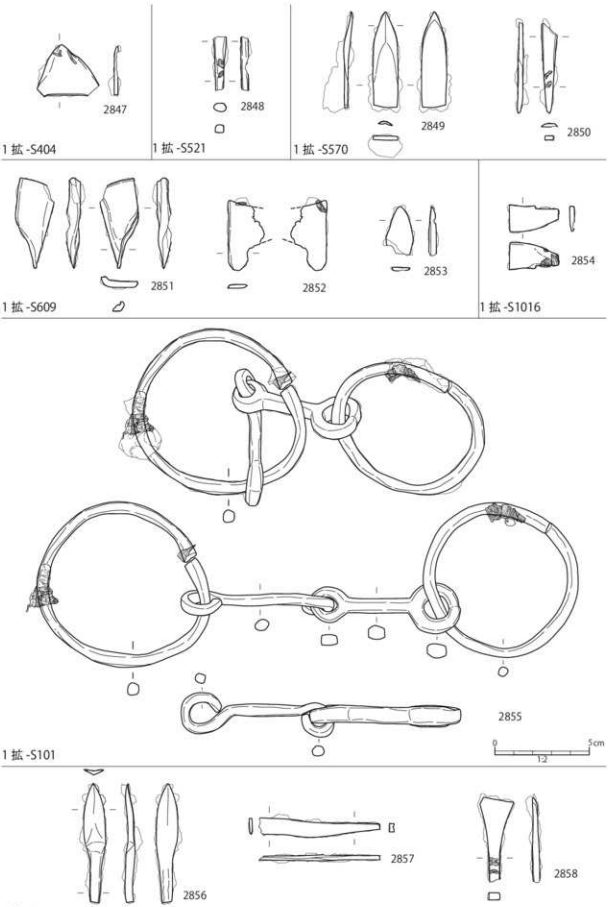

第 272 図　尾花 A 遺跡　鉄器実測図（2）

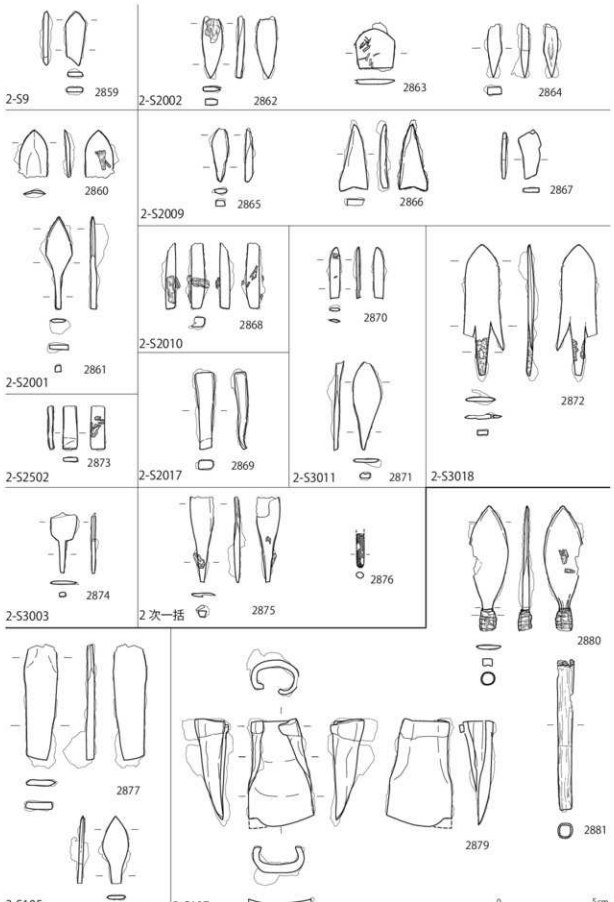

第 273 図　尾花 A 遺跡　鉄器実測図（3）

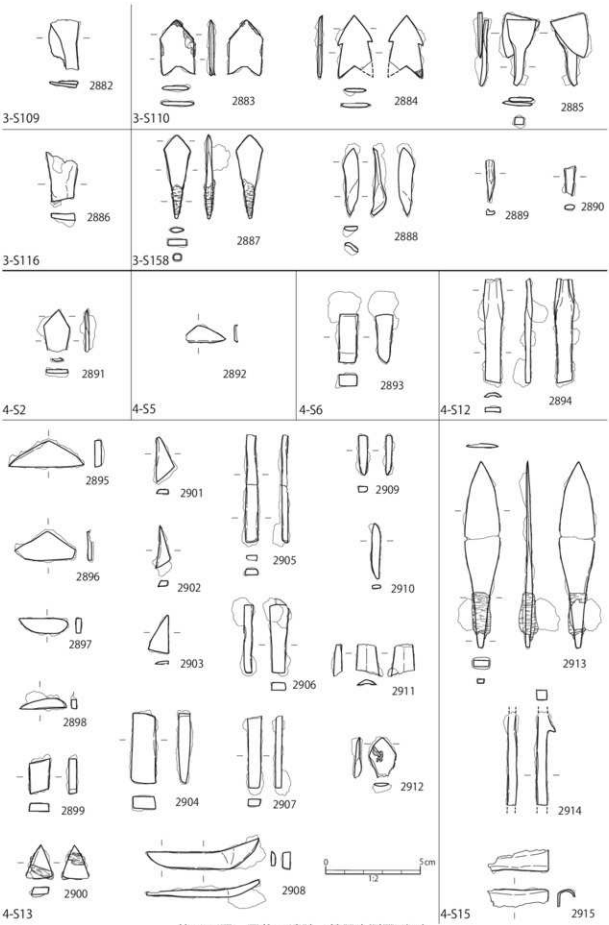

第 274 図　尾花 A 遺跡　鉄器実測図（4）

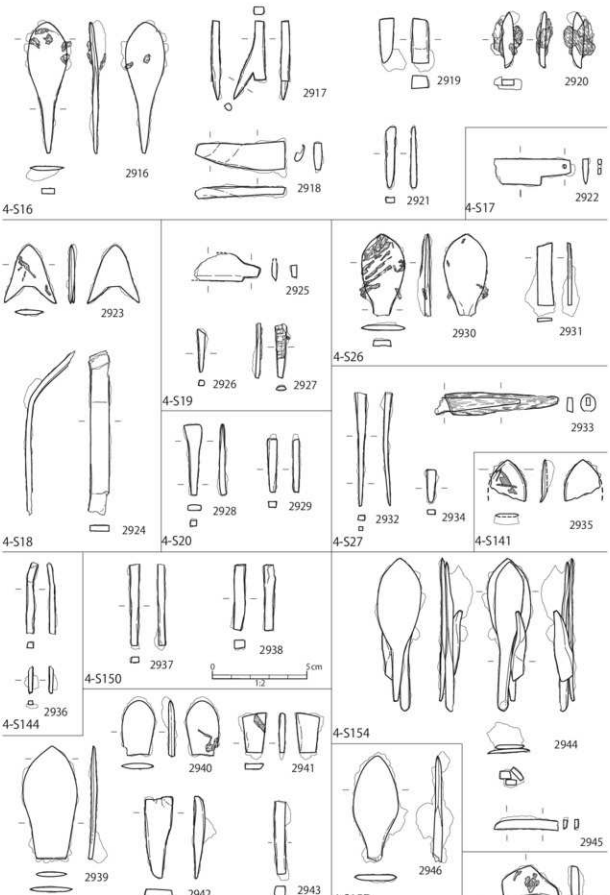

第 275 図　尾花 A 遺跡　鉄器実測図（5）

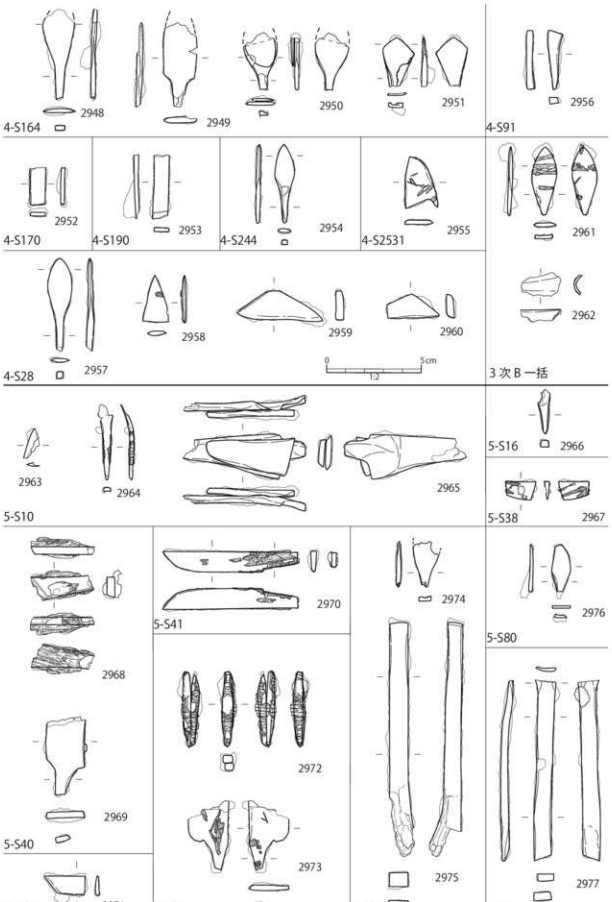

第 276 図　尾花 A 遺跡　鉄器実測図（6）

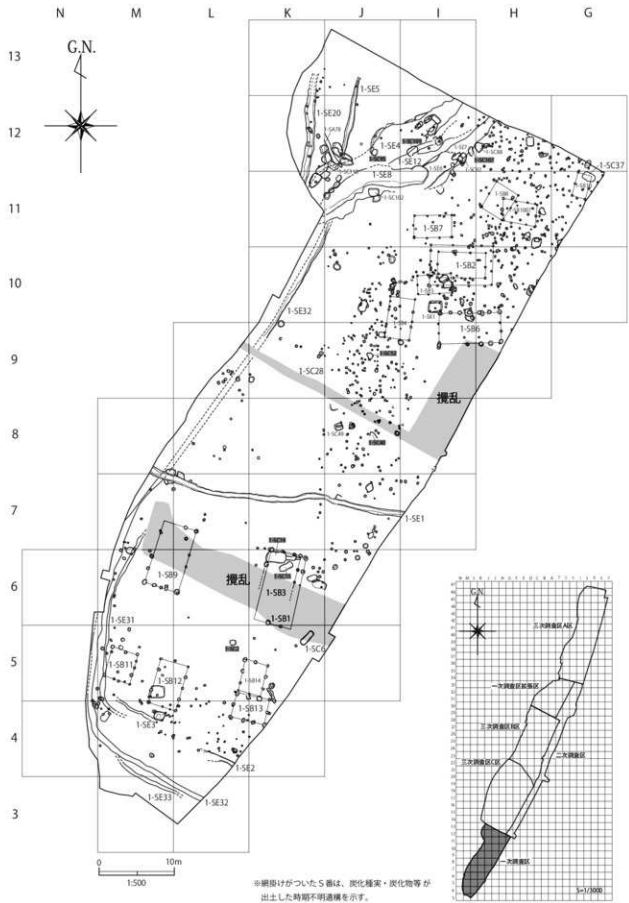

第 277 図　1 次調査区古代以降・時期不明遺構分布図 (1/500)

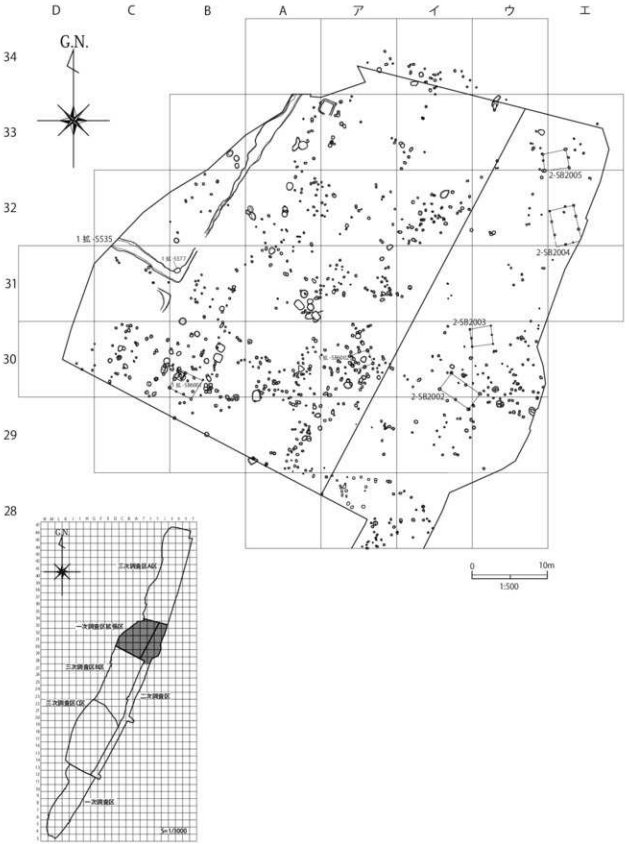

第 278 図　1 次調査拡張区・2 次調査 3 区古代以降・時期不明遺構分布図 (1/500)

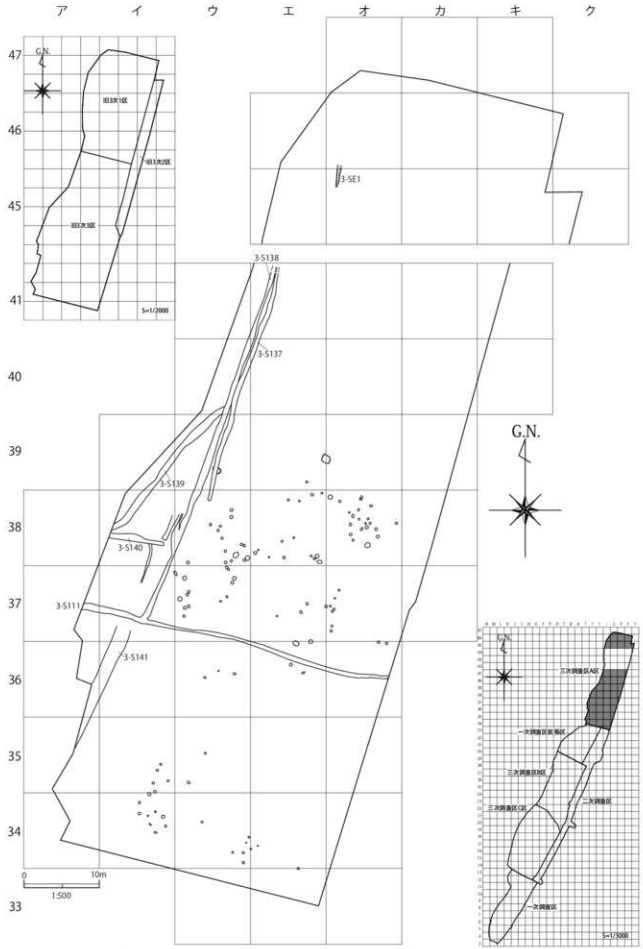

第 279 図　3 次調査 A 区古代以降・時期不明遺構分布図 (1/500)

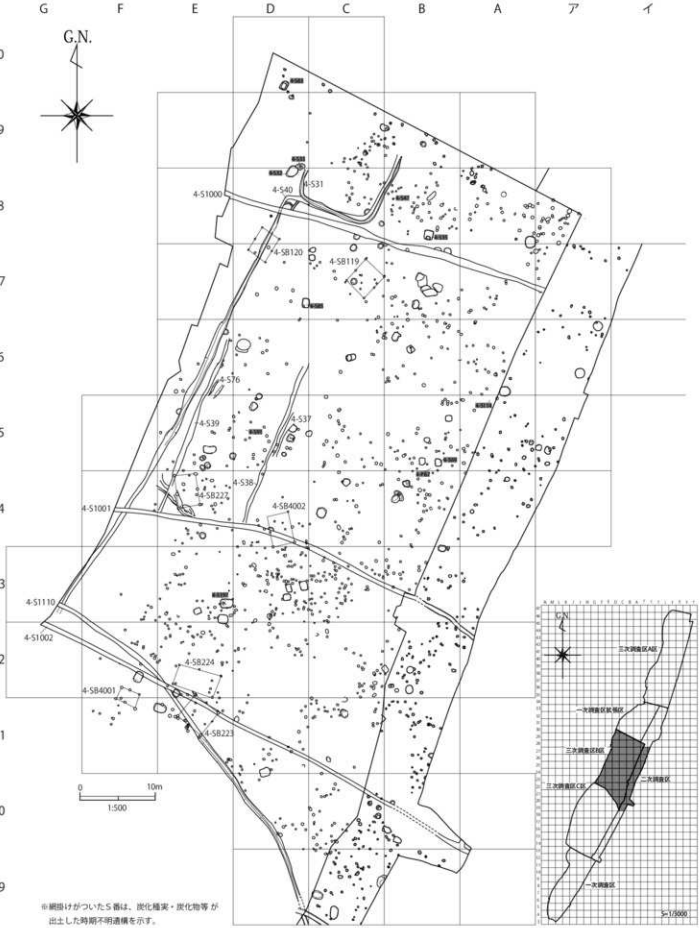

第 280 図　3 次調査 B 区・2 次調査 2 区古代以降・時期不明遺構分布図 (1/500)

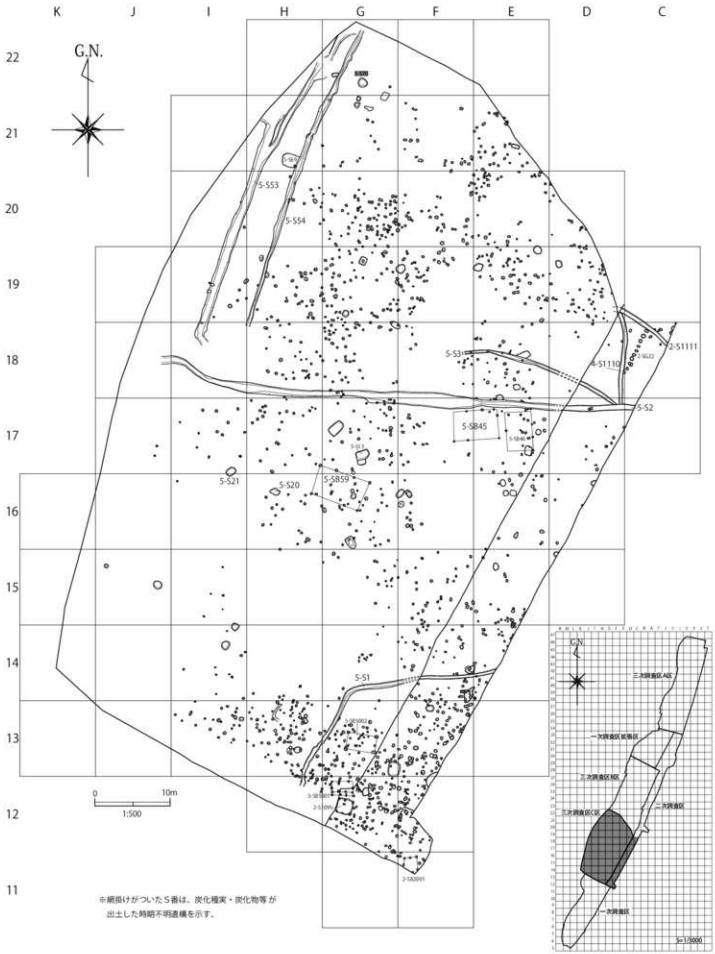

第 281 図　3 次調査 C 区・2 次調査 1 区古代以降・時期不明遺構分布図 (1/500)

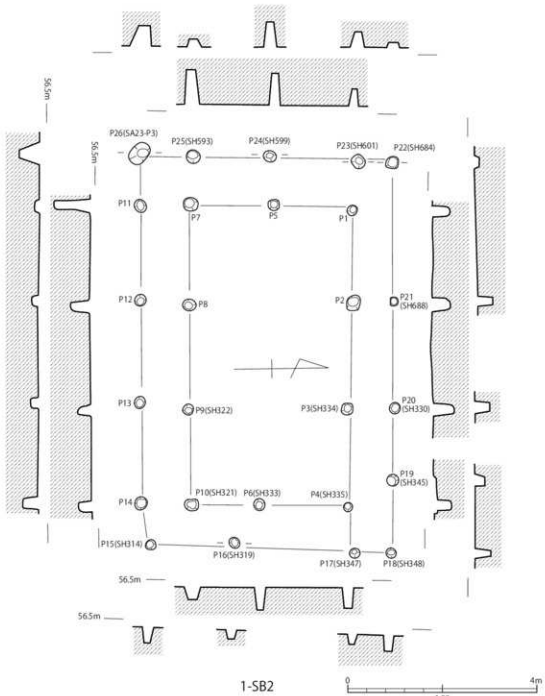

第 282 図　古代以降の遺構実測図 (1)　掘立柱建物跡 (1)　(S=1/80)

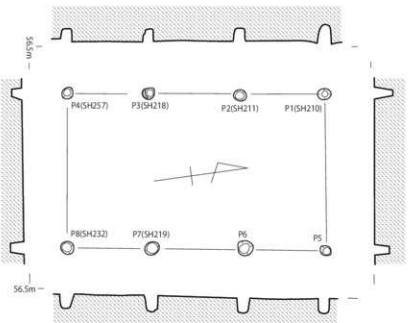

1-SB4

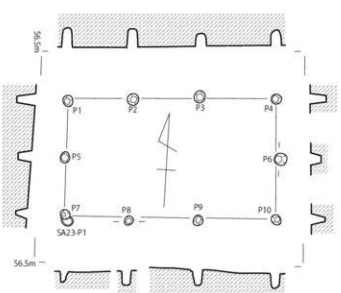

1-SB5

第 283 図　古代以降の遺構実測図 (2)　掘立柱建物跡 (2)　(S=1/80)

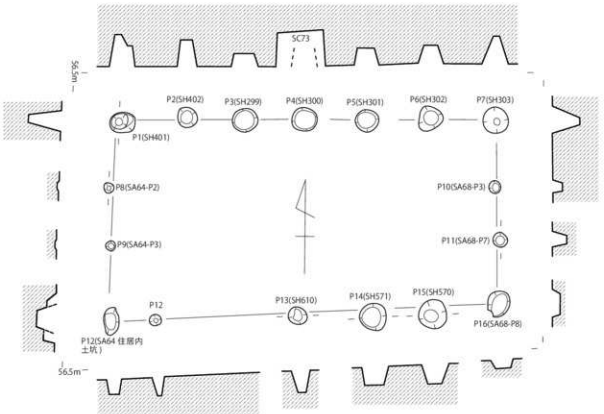

1-SB6

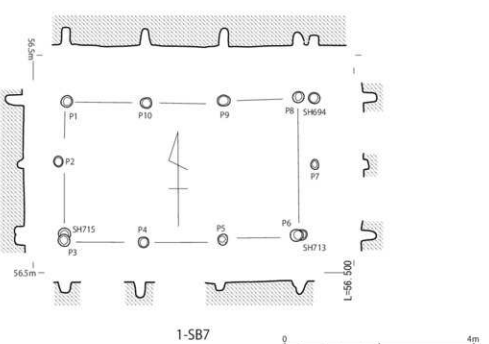

1-SB7

第 284 図　古代以降の遺構実測図 (3)　掘立柱建物跡 (3)　(S=1/80)

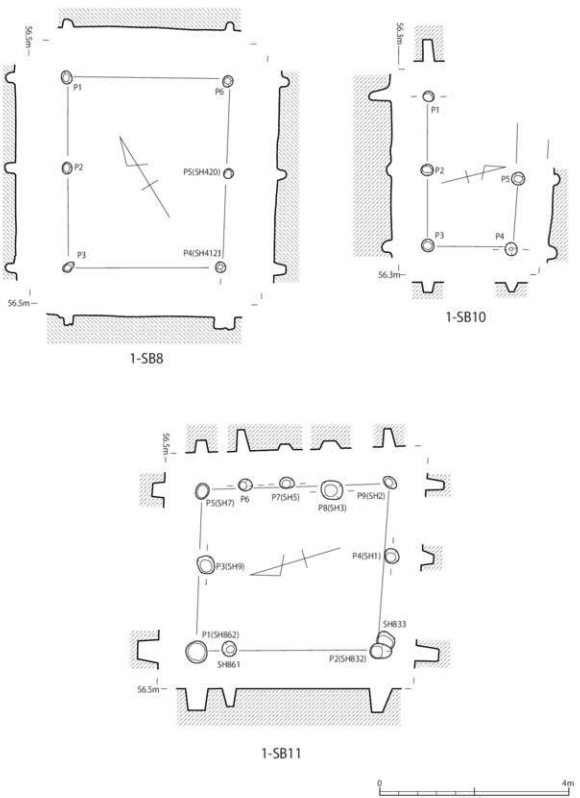

第 285 図　古代以降の遺構実測図 (4)　掘立柱建物跡 (4)　(S=1/80)

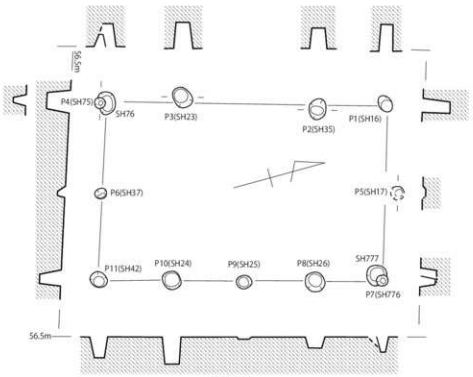

1-SB12

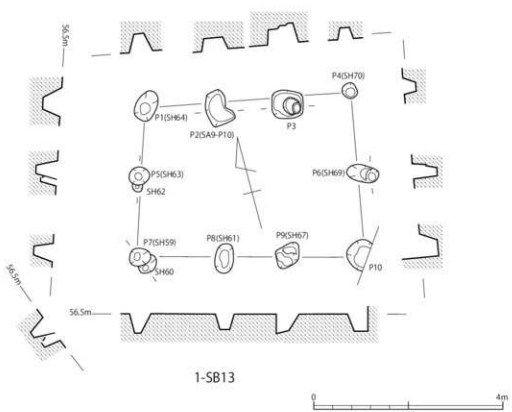

1-SB13

第 286 図　古代以降の遺構実測図 (5)　掘立柱建物跡 (5)　(S=1/80)

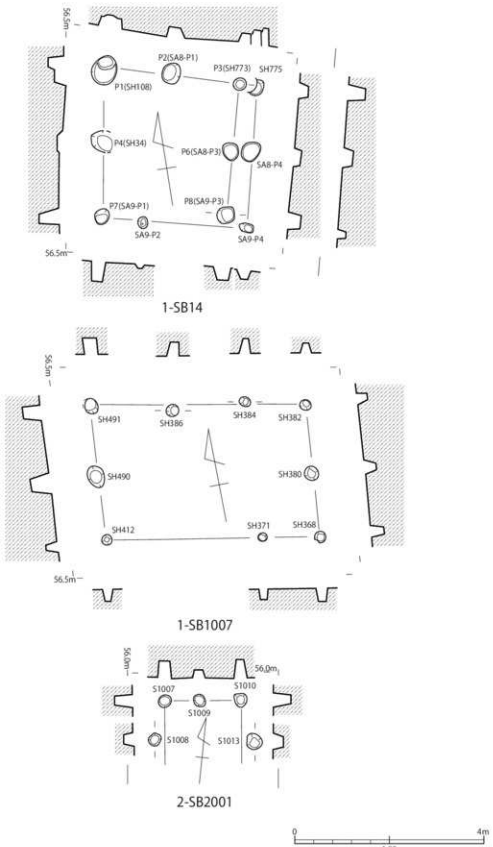

第 287 図　古代以降の遺構実測図 (6)　掘立柱建物跡 (6)　(S=1/80)

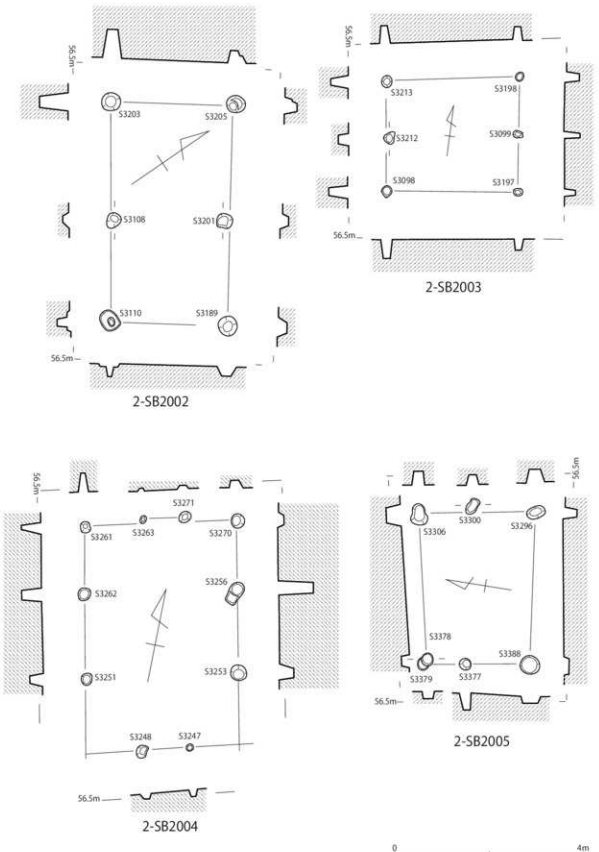

第 288 図　古代以降の遺構実測図 (7)　掘立柱建物跡 (7)　(S=1/80)

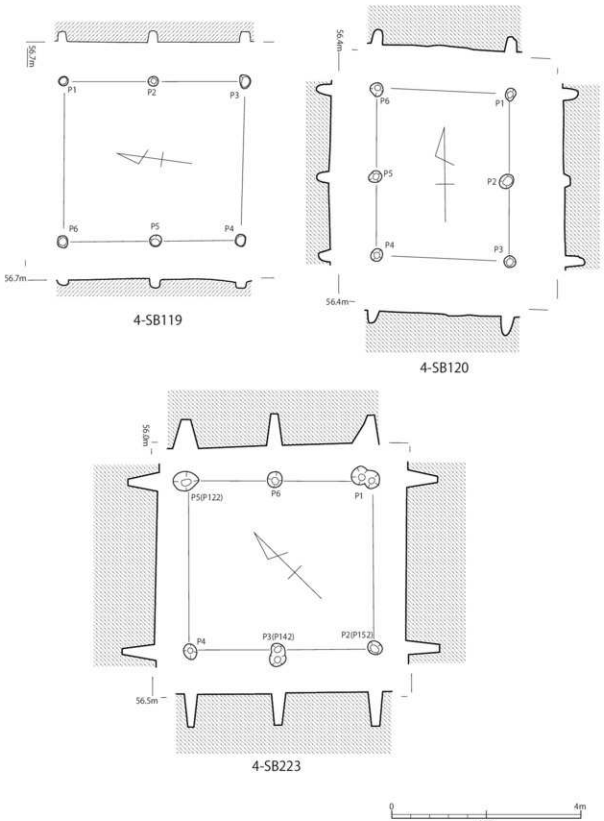

第 289 図　古代以降の遺構実測図 (8)　掘立柱建物跡 (8)　(S=1/80)

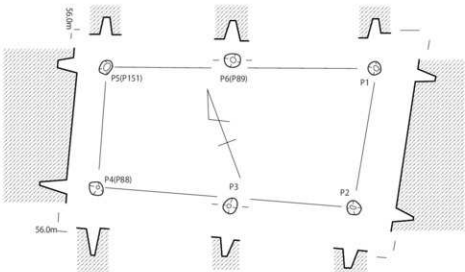

4-SB224

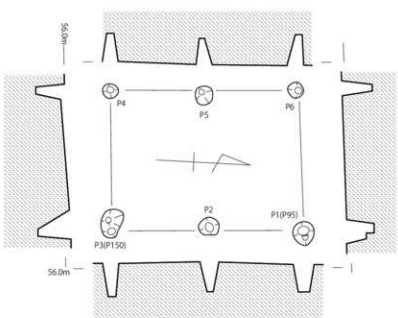

4-SB227

第 290 図　古代以降の遺構実測図 (9)　掘立柱建物跡 (9)　(S=1/80)

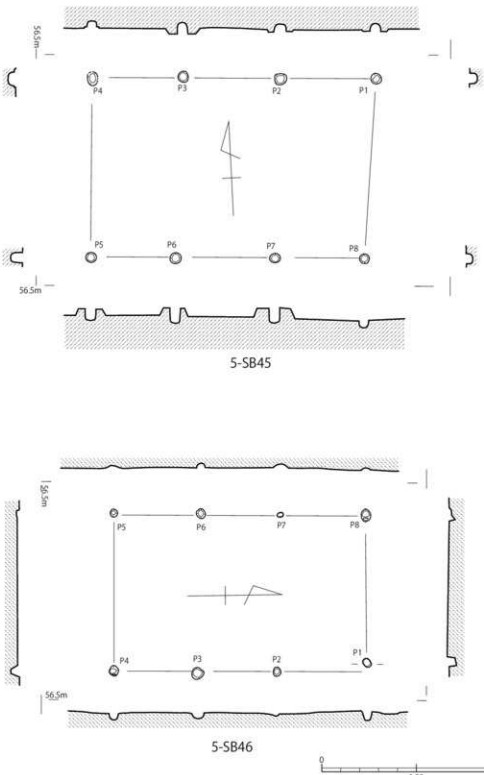

第 291 図　古代以降の遺構実測図 (10)　掘立柱建物跡 (10)　(S=1/80)

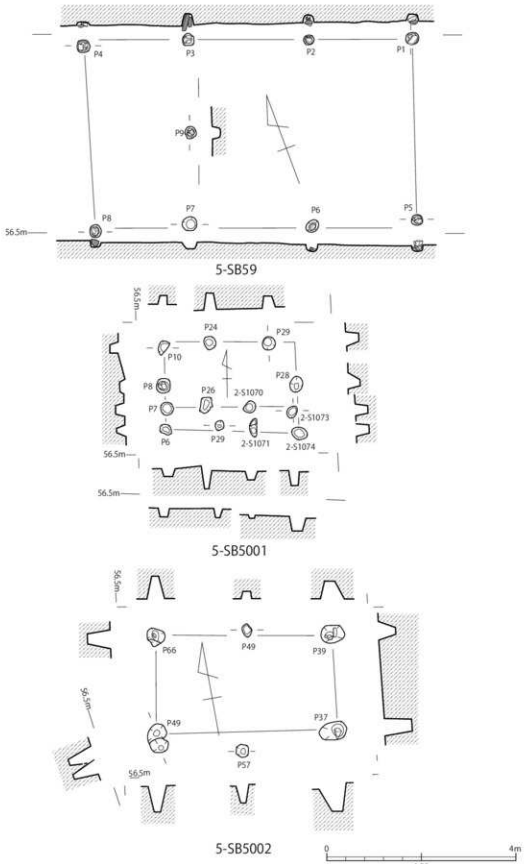

第 292 図　古代以降の遺構実測図 (11)　掘立柱建物跡 (11)　(S=1/80)

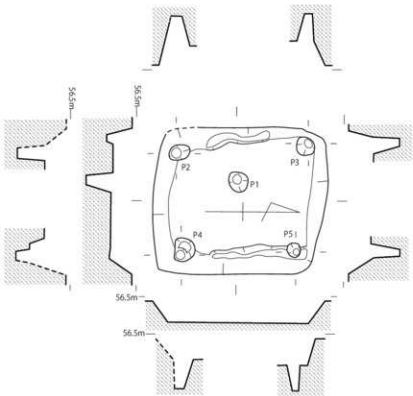

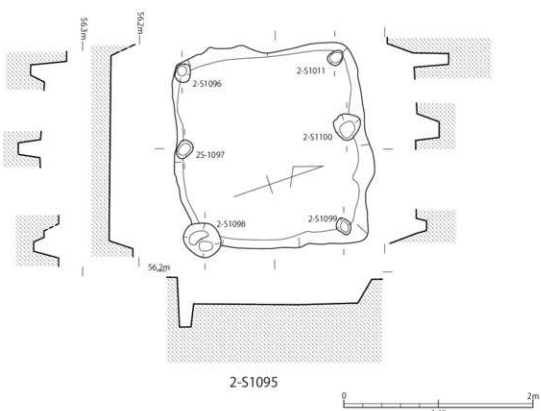

第 293 図　古代以降の遺構実測図 (12)　竪穴状遺構　(S=1/40)

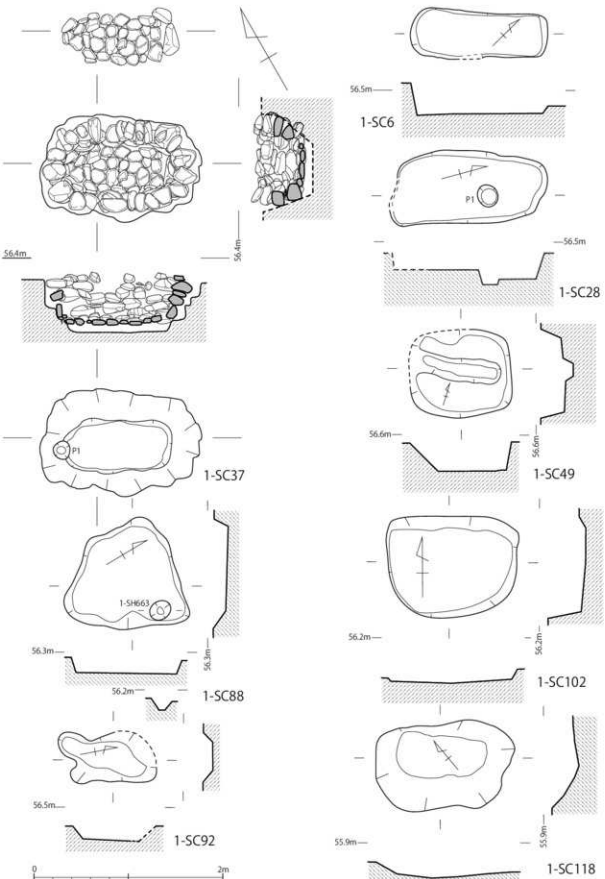

第 294 図　古代以降の遺構実測図 (13)　石組遺構・土坑 (1)　(S=1/40)

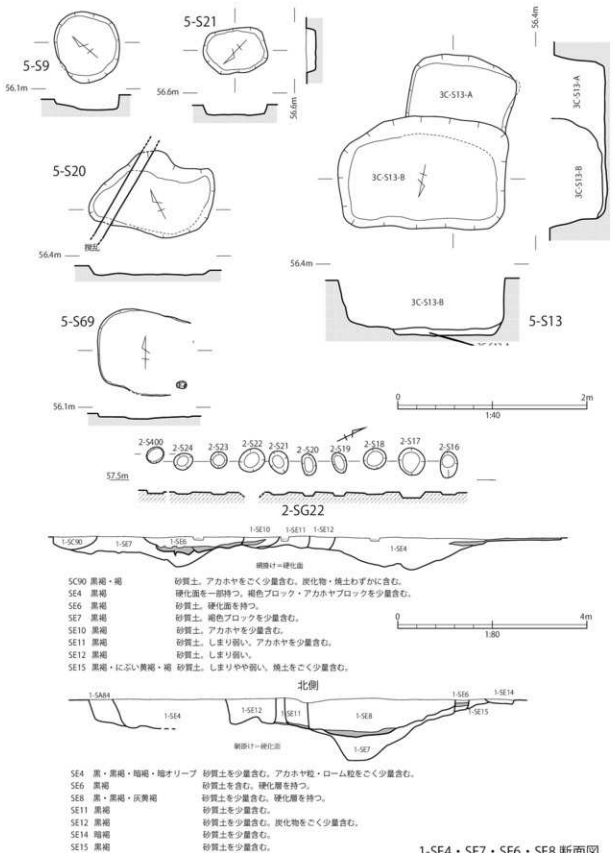

第 295 図　古代以降の遺構実測図 (13)　土坑 (2)(S=1/40)・道路状遺構・溝状遺構実測図 (S=1/80)

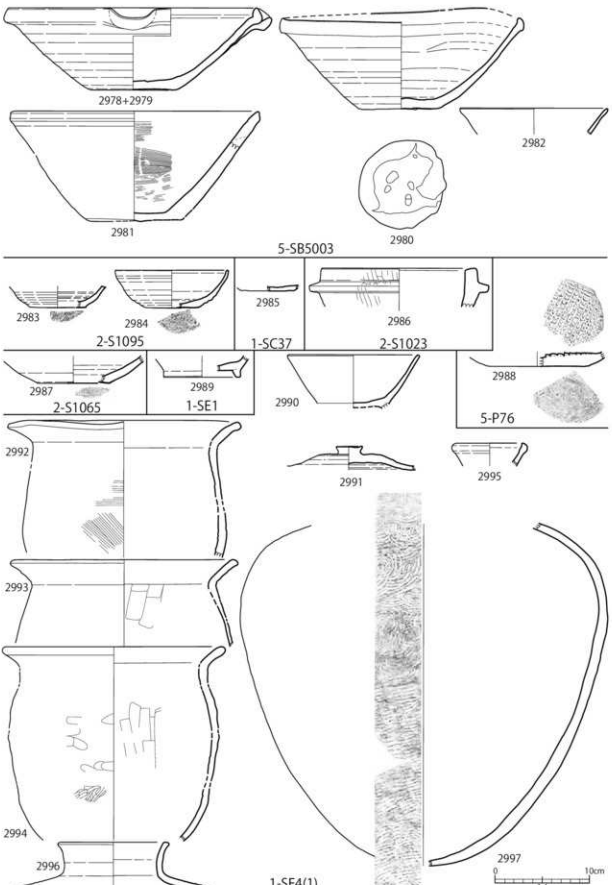

第 296 図　古代以降の遺物実測図 (1)　土師器・須恵器・陶磁器　(S=1/4)

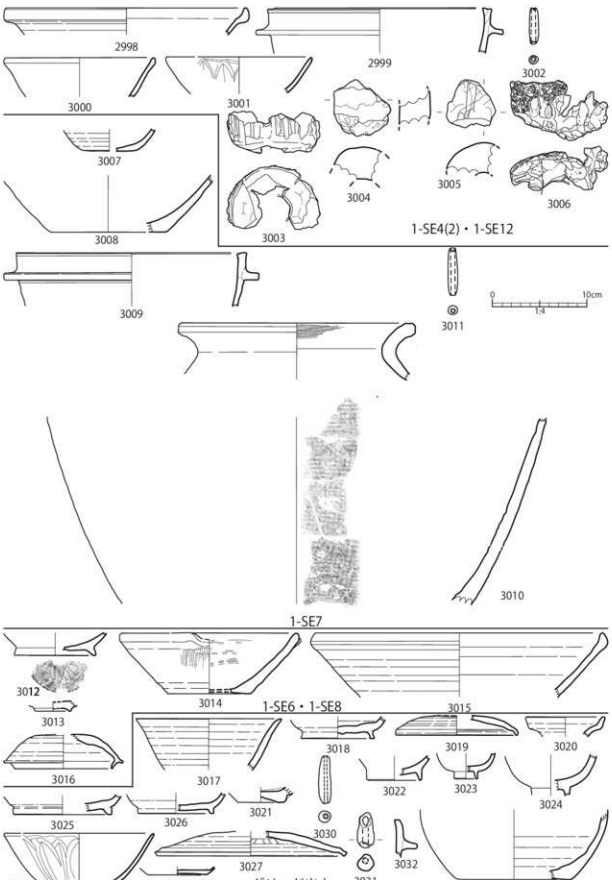

第 297 図　古代以降の遺物実測図 (2)　土師器・須恵器・陶磁器・土製品　(S=1/4)

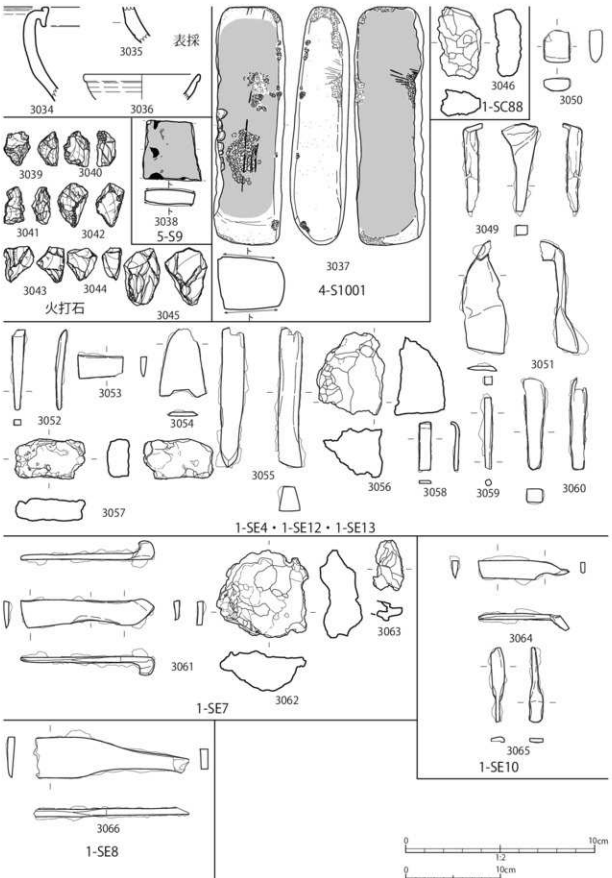

第 298 図　古代以降の遺物実測図 (3)　陶磁器・石器・金属器　(S=1/4)（火打石・金属器 S=1/2）

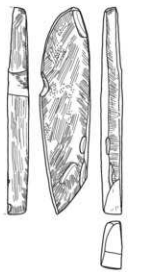

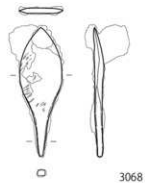

尾花 A 遺跡出土



1-SC105

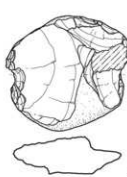

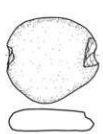

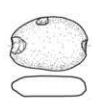

1-SC318

4-S65

第 299 図　その他の遺物実測図

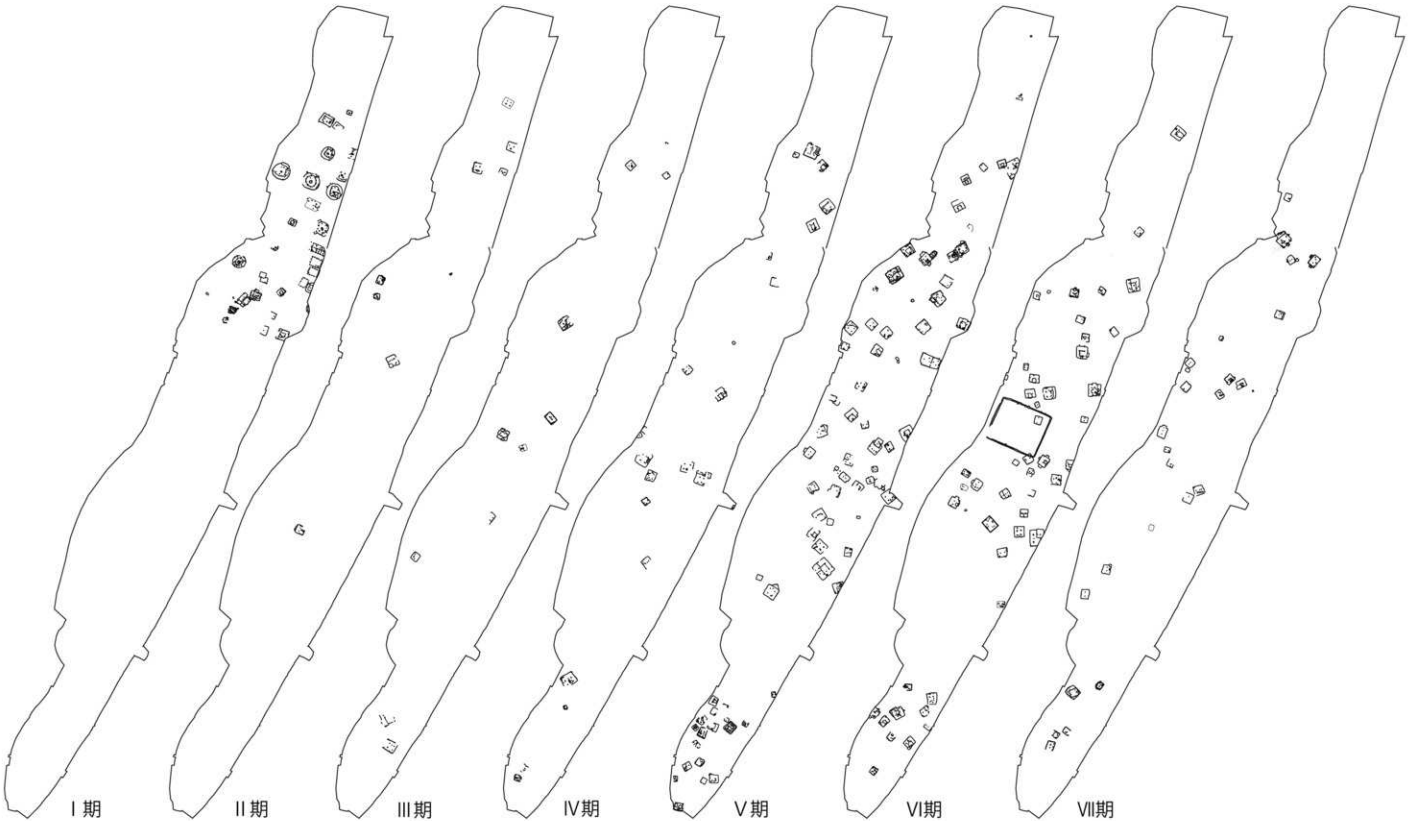

第 300 図　尾花 A 遺跡　弥生時代～古墳時代の集落変遷図

宮崎県埋蔵文化財センター発掘調査報告書第 195 集

尾花 A 遺跡 II

弥生時代以降編

東九州自動車道（都農～西都間）建設に伴う
埋蔵文化財発掘調査報告書 65

挿図編（2 / 3）

2011 年 1 月

発　行 宮崎県埋蔵文化財センター
〒 880-0212　宮崎市佐土原町下那珂 4019 番地
TEL　0985(36)1171　FAX　0985(72)0660

印　刷 藤屋印刷株式会社
〒 883-0045　宮崎県日向市本町 7-15
TEL　0982(52)7171　FAX　0982(56)1208