



調査区近景 (南から)



T4 土層断面



T1 土層断面



SI4 検出状況 (北から)



SI5 検出状況 (北から)



SI6 検出状況 (北から)



SI7 検出状況 (北から)



SI8 検出状況 (北から)



SI10 検出状況(北から)



SI6 半載状況(南東から)



SC4 完掘状況(西から)



SI11・12・13 検出状況(北から)



SI13 配石(東から)



SI2 半載状況(東から)



SC11 完掘状況(南から)



SC12 半載状況(南から)



SC12 完掘状況（南から）



SC17 完掘状況（南から）



SE2 完掘状況（東から）



SE1 完掘状況（東から）



自然流路断面（東から）



自然流路完掘状況（東から）




防空壕天井除去後の状況




旧石器時代出土遺物



SC11・12 出土遺物




SC12 出土縄文土器




SC17 出土遺物




SC17 出土縄文土器




包含層出土縄文土器(1)



包含層出土縄文土器(2)



包含層出土縄文土器(3)




包含層出土縄文土器(4)



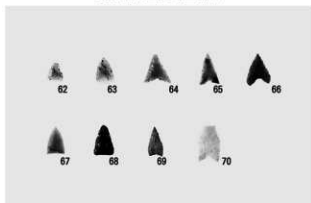
包含層出土縄文土器(5)



包含層出土縄文土器(6)




圧痕土器




包含層出土石器(1)



包含層出土石器(2)



包含層出土石器(3)




包含層出土石器(4)




包含層出土石器(5)




包含層出土石器③




包含層出土石器⑦



包含層出土石器⑧




包含層出土石器⑨



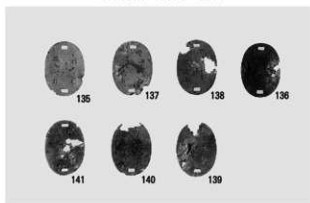
包含層出土石器⑩



包含層出土古代土器(1)



包含層出土古代土器(2)



認識票

報告書抄録

ふりがな	みなみなかばるだいいいせき (いちじ)							
書名	南中原第1遺跡 (一次)							
副書名	東九州自動車道 (都農～西都間) 建設に伴う埋蔵文化財発掘調査報告書							
巻次	54							
シリーズ名	宮崎県埋蔵文化財センター発掘調査報告書							
シリーズ番号	第162集							
編著者名	堀口 悟史							
発行機関	宮崎県埋蔵文化財センター							
所在地	〒880-0212 宮崎市佐上原町下那珂4019番地 TEL 0985-36-1171							
発行年月日	2007年7月31日							
ふりがな 所収遺跡名	ふりがな 所在地	コード		北緯	東経	調査期間	調査面積	調査原因
		市町村	遺跡番号					
南中原第1 遺跡	宮崎県 児湯郡 高鍋町 大字上江	45401		32° 08' 46"	131° 29' 09"	2004 01.05 ～ 2004 12.22	12,050㎡	東九州自動車 道 (都農～西 都間) 建設に 伴う発掘調査
種別	主な時代		主な遺構		主な遺物		特記事項	
散布地	後期旧石器時代				打製石斧			
集落跡	縄文時代		集石遺構14基 土坑17基		早期土器 後・晩期土器 各種石器		圧痕土器	
	古代		ピット		土師器・須恵器			
	近代		防空壕		認識票		認識票	

宮崎県埋蔵文化財センター発掘調査報告書第162集

南中原第1遺跡

東九州自動車道（都農～西都間）建設に伴う
埋蔵文化財発掘調査報告書 54

2007年7月31日

発行 宮崎県埋蔵文化財センター

〒880-0212 宮崎市佐土原町下那珂4019番地

TEL 0985 (36) 1171 FAX 0985 (72) 0660

印刷 秀巧社印刷株式会社

〒880-0803 宮崎市旭1-8-14

TEL 0985 (24) 1072 FAX 0985 (26) 0925
