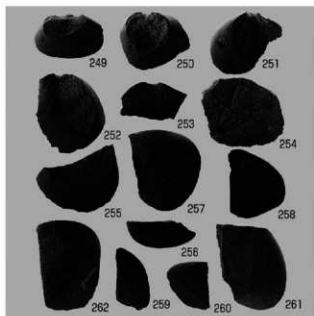



石鏃




粗製剥片石器



スクレイパー




粗製剥片石器




粗製剥片石器




粗製剥片石器




石斧・石錘・異形石器・剥片




敲石




剥片・石核



磨石



特殊な石器・石錘



台石・石皿

宮崎県埋蔵文化財センター発掘調査報告書第154集

吉牟田遺跡

県道都城野尻線(民営工区)地方道路交付金事業に伴う
埋蔵文化財発掘調査報告書

2007年3月

発行 宮崎県埋蔵文化財センター

〒880-0212 宮崎市佐土原町下那珂4019番地

電 話 0985(36)1171

印刷 北一株式会社

〒880-0903 宮崎市太田3-1-31

電 話 0985(51)5100

報 告 書 抄 録

ふりがな	よしむたいせき								
書名	吉牟田遺跡								
副書名	県道都城野尻線(氏益工区)地方道路交付金事業に伴う埋蔵文化財発掘調査報告書								
シリーズ名	宮崎県埋蔵文化財センター発掘調査報告書								
シリーズ番号	第154集								
編集機関	宮崎県埋蔵文化財センター								
所在地	〒880-0212 宮崎県宮崎市佐土原町下那珂4019番地								
執筆編集	柳田裕三								
発行年月日	西暦2007年3月								
ふりがな	ふりがな	市町村	遺跡	北緯	経緯	調査期間	調査面積	調査原因	
所収遺跡名	所在地	コード	コード						
よしむたいせき 吉牟田遺跡	にしむたいたいせき 西諸県郡高原 ちのほろあびらまわら 町大字後川内 あびらむた 字吉牟田4656 -1番地			31° 91′ 29″ 付近	131° 09′ 66″	2005.6.1 ～ 2005.8.12	280m ²	県道都城野尻線(氏益工区)地方道路交付金事業	
種別	主な時代	主な遺構		主な遺物		特記事項			
散布地	縄文時代 弥生時代 古代 近世	土坑・溝状遺構・壑穴状遺構 溝状遺構		縄文時代後期から晩期の土器・石器 弥生土器 土師器 陶磁器					