





SA 7 出土 石磨丁 (弥生時代)



SA 7 出土 砥石 (弥生時代)




SA 7 出土 磨石 (弥生時代)



SC10 出土 砥石 (左) 凹石 (右) (弥生時代)



SE 6 出土 土師器の皿 [糸切底] (中世)



SE 6 出土 土師器の皿 [ヘラ切底] (中世)



SE 6 出土 土師器の鍋 (中世)



SE 6 出土 石鍋 (中世)

報告書抄録

ふりがな	こっこうばるいせき							
書名	国光原遺跡							
副書名	東九州自動車道（都農～西都間）建設に伴う埋蔵文化財発掘調査報告書 44							
シリーズ名	宮崎県埋蔵文化財センター発掘調査報告書							
シリーズ番号	第 149 集							
執筆・編集 担当者名	安藤正純							
発行機関	宮崎県埋蔵文化財センター							
所在地	〒 880-0212 宮崎市佐土原町下那珂 4019 番地							
発行年月日	2007 年 3 月 9 日							
ふりがな 所収遺跡名	ふりがな 所在地	コード		北緯	東経	調査期間	調査面積	調査原因
		市町村	遺跡番号					
こっこうばるいせき 国光原遺跡	みやざきけん 宮崎県 とくぐん 児湯郡 かわみなり町 川南町 おおくわの 大字川南 あまの 字湯牟田	45405		32° 10' 22" 付近	131° 30' 02" 付近	2004.6.10 ? 2005.8.29	5,400㎡	東九州自動車道（都農～西都間）建設に伴う発掘調査
種別	主な時代		主な遺構		主な遺物			
集落	後期旧石器時代 縄文時代草創期 ～早期  弥生時代終末期  中世前半期		礫群 1 基 集石遺構 63 基 炉穴 41 基 土坑 18 基 散礫 竪穴住居跡 7 軒 周溝状遺構 1 基 土坑 11 基 溝状遺構 12 条		台形石器、角錐状石器、ナイフ形石器 爪形文土器、隆帯文土器 下割釜式土器、塞ノ神式土器、条痕文土器 山形押型文土器、櫛ノ押型文土器 石鏃、石斧、削器、礫器、蔽石、台石 鏝、壺、鉢、高坏、器台 杓子状土製品、脚台付鉢 磨製石庖丁、砥石、磨石、磨製石鏃 東播系播鉢、土師器の皿・鍋、石鍋			

---

---

宮崎県埋蔵文化財センター発掘調査報告書第149集

国 光 原 遺 跡

東九州自動車道（郡農～西郡間）建設に伴う

埋蔵文化財発掘調査報告書 44

2007年 3月9日

発 行 宮崎県埋蔵文化財センター

〒880-0212 宮崎市佐土原町下那阿 4019 番地

TEL 0985(36)1171 FAX 0985(72)0660

印 刷 北一 株式会社

〒880-0903 宮崎市太田 3丁目 1-31

TEL 0985(51)5100 FAX 0985(53)5640

---

---