図版13

D1区 SA1



D1区 SA2



D1区 SA3

D2区 SC1

図版14

作業風景１

作業風景２

現地説明会

Ｄ区水没状況（南より）

土層（Ｃ２区）

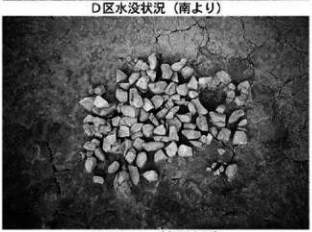
Ｃ－ＳＩ１（南西より）

Ｃ－ＳＩ２（東より）

Ｃ－ＳＩ２掘り込み（南より）

C－S Ⅰ 6（南より）

C－S Ⅰ 7（南より）

C－S Ⅰ 8（東より）

C－S Ⅰ 9（南より）



C－S Ⅰ 10（北東より）

C－S Ⅰ 11（北東より）

C－S Ⅰ 12（北より）

C－S Ⅰ 13（北より）

C－S Ⅰ14（北より）

C－S Ⅰ17（南より）



C－S Ⅰ18（南西より）

C－S Ⅰ19（東より）

C－S Ⅰ21（北より）

D－S Ⅰ1（南より）

D－S Ⅰ2（南より）

D－S Ⅰ4（南より）

C－ＳＣ７埋土堆積状況（西より）

C－ＳＣ７完掘（西より）

Ｄ１区　自然流路（南より）

Ｄ１区　遺物出土状況（北東より）



剥片尖頭器（西より）

スクレイパー（北より）

石核（南より）

C・D区　旧石器時代石器



C・D区　旧石器第Ⅰ文化層石器

C・D区　旧石器第Ⅱ文化層石器1



C・D区　旧石器第Ⅱ文化層石器2

C・D区　旧石器第Ⅱ文化層石器3



C・D区　旧石器第Ⅱ文化層石器4



C・D区　旧石器第Ⅱ文化層石器5



C・D区　旧石器第Ⅱ文化層石器6



C・D区　旧石器第Ⅱ文化層石器7



C・D区　旧石器第Ⅱ文化層石器8



C・D区　旧石器第Ⅱ文化層石器9



C・D区　旧石器第Ⅱ文化層石器10



C・D区　旧石器第Ⅱ文化層石器11

C・D区　旧石器第Ⅱ文化層石器12

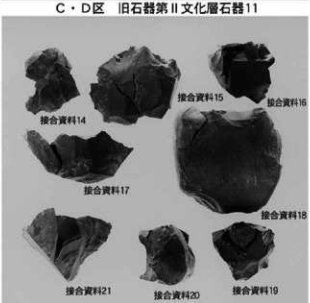

C・D区　旧石器第Ⅱ文化層石器13

C・D区　旧石器第Ⅱ文化層石器14



C・D区　旧石器第Ⅱ文化層石器15



C・D区　旧石器第Ⅱ文化層石器16



C・D区　旧石器第Ⅱ文化層石器17

C・D区　旧石器第Ⅱ文化層石器18



C・D区　旧石器第Ⅱ文化層石器19

C・D区　旧石器第Ⅱ文化層石器20



C・D区　旧石器第Ⅱ文化層石器21

C・D区　旧石器第Ⅱ文化層石器22



C・D区　旧石器第Ⅱ文化層石器23

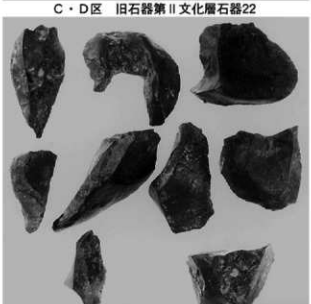

C・D区　旧石器第Ⅱ文化層石器24

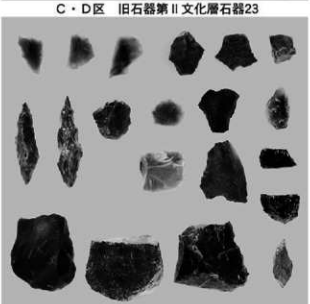

C・D区　旧石器第Ⅱ文化層石器25

C・D区　旧石器第Ⅱ文化層石器26



D区　旧石器第Ⅲ文化層石器



C区　縄文時代早期土器

C区　縄文時代晩期土器1



C区　縄文時代晩期土器2



C・D区　縄文時代石器1



C・D区　縄文時代石器2

A1 区　出土遺物

A1 区SC2　出土八稜鏡



A1 区SC1　出土湖州鏡



同左鏡面



同上鏡面

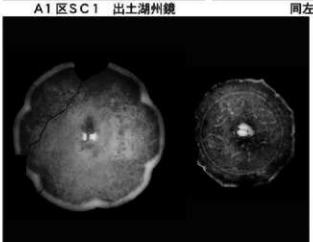

A1 区　出土鏡X線画像

B2～5 区　出土遺物

B5 区SE2・3　出土遺物

B6・B7 区　出土遺物

B7区SD2　出土墓石

B7区　出土墓石（1）

B7区　出土墓石（2）

B7区　出土墓石（3）

B7区　出土板碑



B区　出土板碑・五輪塔群

C4区SC1　出土鉄鍋



SC1　出土短刀・銭束

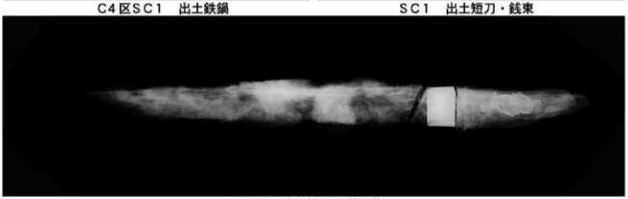

SC1　出土短刀X線画像

SC1　出土鏡

同左鏡面

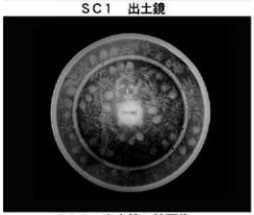

SC1　出土鏡X線画像

B4区SC4　出土銭

C1区　出土遺物

C2区　出土遺物



C2区SC6　出土大甕

C2区　出土大甕・三筋壺

C3区　出土遺物

C4区　出土遺物

D1区　SA1出土遺物(1)



D1区　SA1出土遺物(2)

D1区SA2　出土遺物(1)

D1区SA2　出土遺物(2)

D1区SA2　出土遺物(3)

D1区SA3　出土遺物

D1区SA4・SA5　出土遺物



D2区SC1　出土大甕

D1区・D2区　出土遺物

表採資料

B区・C区・D区出土石器
(弥生時代以降)

報告書抄録

ふ り が な	はやしいせき
書　　名	林遺跡Ⅱ
副　書　名	一般国道10号延岡道路建設事業に伴う埋蔵文化財発掘調査報告書4
シ リ ー ズ 名	宮崎県埋蔵文化財センター発掘調査報告書
シリーズ番号	第174集
執筆・編集担当者	東　憲 章・松 林 豊 樹・日 高 広 人
発 行 機 関	宮崎県埋蔵文化財センター
所　在　地	〒880-0212　宮崎市佐土原町下那珂4019番地　TEL　0985-36-1171
発行年月日	2008年3月21日

ふりがな 所収遺跡名	ふりがな 所　在　地	北　緯	東　経	調査期間	調査面積	調査原因
はやしいせき 林遺跡 だいにじちょうさ 第4次調査	延岡市伊形町2120−1ほか	32°31′46″ 付　近	131°39′56″ 付　近	1997.6.30 ～ 1998.1.30 1998.5.6 ～ 1999.3.25 1999.4.8 ～ 1999.8.24 2000.6.8 ～ 2000.7.31	19,200㎡	一般国土10号延岡道路建設事業

種　別	主な時代	主な遺構	主な遺物	特記事項
集落跡	旧石器	礫群29、小土坑2 自然流路1	ナイフ形石器、剥片尖頭器、台形石器、角錐状石器、細石核等	
	縄文時代早期	−	押型文土器、石鏃、尖頭器等	
	縄文時代晩期	−	突帯文土器、粗製浅鉢、刻目突帯文土器	
	古墳	竪穴住居跡6	土師器、須恵器等	
	古代～近世	竪穴状遺構4、掘立柱建物跡32、土坑22、溝状遺構7、井戸状遺構1、五輪塔基壇2、近世墓2、土壙墓1、廃棄土坑1	土師器、白磁、青磁、鉄鍋、鉄短刀、洪武通寶、寛永通宝、湖州六花鏡、草葉胡蝶鏡、五輪塔群等	

宮崎県埋蔵文化財センター発掘調査報告書 第174集

林 遺 跡 Ⅱ

一般国道10号延岡道路建設事業に伴う埋蔵文化財発掘調査報告書4

2008年3月

編集発行 宮崎県埋蔵文化財センター
〒880-0212 宮崎県宮崎市佐土原町下那珂4019番地
TEL 0985-36-1171 FAX 0985-76-0660

印 刷 田中印刷有限会社
〒880-0022 宮崎市大橋3丁目110番地
TEL 0985-28-4724 FAX 0985-20-9285