



縄文時代草創期 集石遺構 (S123) 南より



縄文時代草創期 遺物出土状況 南より



縄文時代早期 遺物・礎出土状況 南東より



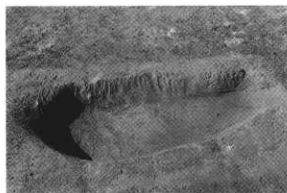
縄文時代早期 集石遺構 (S124) 南東より



縄文時代早期 SC1 北より



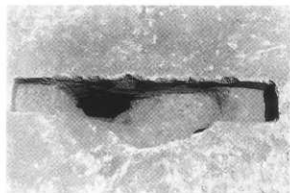
縄文時代早期 SC2 南東より




縄文時代早期 SC11 南東より



縄文時代早期 SC5 西より



縄文時代早期 SC3 南より



縄文時代早期 SC3半截 西より



縄文時代早期 SC3完掘 西より




SE1 北より



中世 SG1 西より



中世 SG2 SG4 南西より



中世 SG2、SG3、SG4 北東より



作業風景



後期旧石器時代Ⅰ期
チャート・ホルンフェルス・流紋岩製石器



後期旧石器時代Ⅰ期 砂岩製石器



後期旧石器時代Ⅰ期 接合資料 1①



後期旧石器時代Ⅰ期 接合資料 1②



後期旧石器時代Ⅰ期 亜石器



後期旧石器時代Ⅱ期
頁岩・ホルンフェルクス・流紋岩製石器



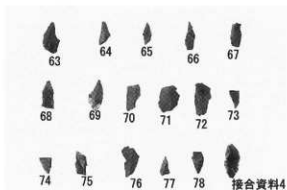
後期旧石器時代Ⅱ期 接合資料 2①



後期旧石器時代Ⅱ期 接合資料 2②



後期旧石器時代Ⅱ期 砂岩製石器



後期旧石器時代Ⅲ期 頁岩製石器




後期旧石器時代Ⅲ期 接合資料 3①



後期旧石器時代Ⅲ期 接合資料 3②




後期旧石器時代Ⅲ期 接合資料 6①




後期旧石器時代Ⅲ期 接合資料 6②



後期旧石器時代Ⅲ期
流紋岩ホルンフェルス・砂岩・黒曜石製石器




後期旧石器時代Ⅳ期 黒曜石製石器



後期旧石器時代Ⅳ期 頁岩製石器①




後期旧石器時代Ⅳ期 頁岩製石器②



後期旧石器時代Ⅳ期 流紋岩製石器①




後期旧石器時代Ⅳ期 流紋岩製石器②




後期旧石器時代Ⅳ期 ホルンフェルス製石器①




後期旧石器時代Ⅳ期 ホルンフェルス製石器②




後期旧石器時代Ⅳ期 砂岩製石器①




後期旧石器時代Ⅳ期 砂岩製石器②




後期旧石器時代IV期 チャート・尾節山酸性岩類製石器




後期旧石器時代IV期 接合資料7




後期旧石器時代IV期 接合資料8



後期旧石器時代IV期 接合資料9



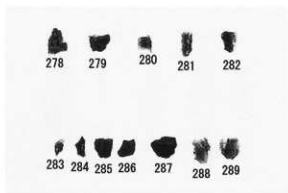
後期旧石器時代IV期 接合資料10



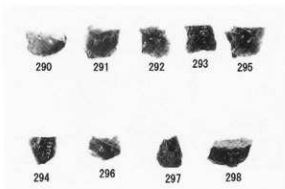
後期旧石器時代IV期 接合資料11




後期旧石器時代IV期 壺石器



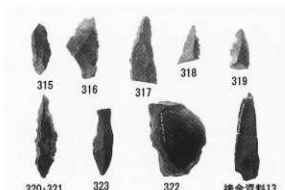
後期旧石器時代V期 黒曜石製石器①




後期旧石器時代V期 黒曜石製石器②



後期旧石器時代V期 頁岩製石器



後期旧石器時代V期 流紋岩製石器



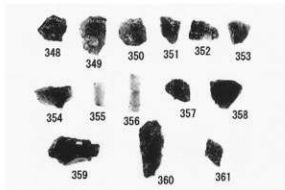
後期旧石器時代V期 ホルンフェルス製石器




後期旧石器時代V期 チャート・砂岩・サスカイト製石器




後期旧石器時代V期 接合資料15・16



後期旧石器時代VI期 黒曜石製石器




後期旧石器時代VI期 頁岩製石器



後期旧石器時代VI期 流紋岩製石器




後期旧石器時代VI期 ホルンフェルス・砂岩製石器



後期旧石器時代VI期 サヌカイト・チャート製石器




後期旧石器時代VI期 接合資料17・18・19




後期旧石器時代VI期 接合資料20①




後期旧石器時代VI期 接合資料20②




後期旧石器時代VI期 接合資料21




縄文時代草創期 黒曜石・頁岩・流紋岩製石器




縄文時代草創期 ホルンフェルス・砂岩製石器




縄文時代草創期 サヌカイト・チャート製石器



縄文時代早期 縄文土器①




縄文時代早期 縄文土器②



縄文時代早期 黒曜石製石器



縄文時代早期
頁岩・流紋岩・ホルンフェルス・砂岩製石器



縄文時代早期 サヌカイト・チャート・玉髄製石器



縄文時代早期 尾鈴山酸性岩類製石器

報 告 書 抄 録

ふりがな	ひがしうねわらだい1いせき 3じちょうさ・4じちょうさ					
書名	東睦原第1遺跡 (三次調査・四次調査)					
副書名	東九州自動車道(都農～西都開)建設に伴う埋蔵文化財発掘調査報告書					
巻次	33					
シリーズ名	宮崎県埋蔵文化財センター発掘調査報告書					
シリーズ番号	第128集					
編著者名	大山博志					
発行機関	宮崎県埋蔵文化財センター					
所在地	〒880-0212 宮崎市佐土原町下那珂4019番地 TEL 0985-36-1171					
発行年月日	2006年3月24日					
ふりがな 所収遺跡名	ふりがな 所在地	北緯	東経	調査期間	調査面積	調査原因
ひがしうねわらだい1いせき 東睦原第1遺跡 三次調査	みやざきけんこがみ 宮崎県児湯郡 しんぷろあまのこ 新富町大字新田	32度06分 55秒付近	131度27分 24秒付近	2002.11.11 ～ 2003.06.06	3,800㎡	東九州自動車道(都農～西都開)建設に伴う発掘調査
ひがしうねわらだい1いせき 東睦原第1遺跡 四次調査	あざしものこども 字下迫口	32度06分 57秒付近	131度27分 32秒付近	2003.08.01 ～ 2004.07.15	3,000㎡	
所収遺跡名	種別	主な時代	主な遺構	主な遺物	特記事項	
東睦原第1遺跡 三次調査	集落跡	旧石器時代 縄文時代早期	礫群 14基 集石遺構 1基	ナイフ形石器 角錐状石器 石鏃	旧石器時代の礫群	
東睦原第1遺跡 四次調査	集落跡	旧石器時代 縄文時代早期 中世	礫群 24基 土坑 11基 集石遺構 2基 道路状遺構 5条	ナイフ形石器 台形石器、敲石 石鏃、縄文土器	旧石器時代の礫群	

宮崎県埋蔵文化財センター発掘調査報告書 第128集

東畦原第1遺跡（三次・四次調査）

東九州自動車道（都農～西都農）建設に伴う埋蔵文化財発掘調査報告書33

2006年3月24日

発 行 宮崎県埋蔵文化財センター
〒880-0212 宮崎市佐土原町下那珂4019番地
電 話 0985(36)1171 FAX 0985(76)0660

印 刷 宮崎紙工印刷株式会社
〒880-0921 宮崎市本郷南方4045番地4
電 話 0985(56)2324
