



土マットを使用しての牛歩行実験状況



牛の足跡



牛の足跡



牛の足跡



牛の足跡




牛の足跡




牛の足跡




A2区SG5を利用したの牛歩行実験状況




道路伏遺構出土土師器




道路伏遺構出土須惠器・磁器




道路伏遺構出土石器




縄文時代【草創期～早期】出土石器①




縄文時代【草創期～早期】出土石器②




後期旧石器時代出土石器①接合資料




後期旧石器時代出土石器②ナイフ形石器




後期旧石器時代出土石器③角錐状石器




後期旧石器時代出土石器④剥片 (ホルンフェルス)



後期旧石器時代出土石器⑤剥片 (流紋岩)



後期旧石器時代出土石器⑥剥片 (珪質頁岩・頁岩・黒曜石・チャート)



後期旧石器時代出土石器⑦石核

報告書抄録

ふりがな	ゆひたいせき					
書名	湯牟田遺跡（一次調査）					
副書名	東九州自動車道（都農～西部間）建設に伴う埋蔵文化財発掘調査報告書					
巻次	15					
シリーズ名	宮崎県埋蔵文化財センター発掘調査報告書					
シリーズ番号	第107集					
執筆編集 担当者名	都成 量 吉富 俊文 金丸 琴路					
発行機関	宮崎県埋蔵文化財センター					
所在地	〒880-0212 宮崎都佐土原町大字下郡河4019番地 TEL. 0985-36-1171					
発行年月日	2005年3月18日					
ふりがな 所収遺跡名	ふりがな 所在地	北緯	東経	調査期間	調査面積	調査原因
湯牟田遺跡 （一次調査）	宮崎県 児湯郡 川南町 大字川南字 湯牟田	32度10分12	131度30分08	2001.12.10 ～ 2002.7.30	3,700㎡	東九州自動車道（都農～西部間）建設に伴う発掘調査
所収遺跡名	種別	主な時代	主な遺構	主な遺物	特記事項	
湯牟田遺跡 （一次調査）	散布地	旧石器時代 古代以降	濠群 1基 道路状遺構12条	ナイフ形石器 角錐状石器 剥片 土師器・須恵器		

宮崎県埋蔵文化財センター発掘調査報告書 第107集

湯 牟 田 遺 跡 (一次調査)

東九州自動車道(都農～西都間)建設に伴う

埋蔵文化財発掘調査報告書15

2005年3月

発 行 宮崎県埋蔵文化財センター

〒880-0212 宮崎県佐土原町大字下那珂4019番地

T E L 0985(36)1171 F A X 0985(72)0660

印 刷 株式会社 エス アイ エス

〒880-0852 宮崎市高洲町50-4

T E L 0985(27)8899 F A X 0985(28)3025
