


写真図版

1 D調査区全景(右が北)



2 E調査区全景(右が北)




3 F調査区全景(右が北)



1 33号竪穴建物跡
床面検出状況(東から)



2 34号竪穴建物跡
床面検出状況(東から)



3 35号竪穴建物跡
床面検出状況(東から)



1 36号竪穴建物跡
床面検出状況(西から)



2 37号竪穴建物跡
床面検出状況(東から)



3 38号竪穴建物跡
床面検出状況(北から)




1 39号竪穴建物跡
床面検出状況(東から)



2 40号竪穴建物跡
床面検出状況(東から)



3 41号竪穴建物跡
床面検出状況(東から)



1 42号竪穴建物跡
床面検出状況(東から)



2 43号竪穴建物跡
床面検出状況(北東から)



3 44号竪穴建物跡
床面検出状況(東から)



図
版
六

1 46号竪穴建物跡
床面検出状況(北から)



2 47号竪穴建物跡
床面検出状況(西から)



3 48号竪穴建物跡
床面検出状況(北から)





1 9号土坑半裁状況(南から)



2 10号土坑検出状況(南から)



3 11号土坑遺物出土状況(北西から)



4 11号土坑完掘状況(北西から)



5 集石遺構内礫検出状況(南東から)



6 12号土坑断割状況(北西から)



7 32号竪穴建物跡検出状況(西から)



8 32号竪穴建物跡床面検出状況(東から)



1 33号竪穴建物跡遺物出土状況1(東から)



2 33号竪穴建物跡遺物出土状況2(東から)



3 33号竪穴建物跡焼土断面状況(南から)



4 33号竪穴建物跡完掘状況(東から)



5 34号竪穴建物跡土層堆積状況(西から)



6 35号竪穴建物跡検出面遺物出土状況(東から)



7 35号竪穴建物跡埋土遺物出土状況(東から)



8 35号竪穴建物跡完掘状況(東から)



1 36号竪穴建物跡埋土遺物出土状況1(西から)



2 36号竪穴建物跡埋土遺物出土状況2(南東から)



3 36号竪穴建物跡完掘状況(西から)



4 37号竪穴建物跡埋土遺物出土状況(東から)



5 37号竪穴建物跡遺物出土状況(東から)



6 37号竪穴建物跡完掘状況(東から)



7 38号竪穴建物跡検出面遺物出土状況(北から)



8 38号竪穴建物跡完掘状況(北から)



1 39号竪穴建物跡検出面遺物出土状況(北から)



2 39号竪穴建物跡埋土遺物出土状況(東から)



3 39号竪穴建物跡土層堆積状況(東から)



4 39号竪穴建物跡完掘状況(東から)




5 40号竪穴建物跡埋土遺物出土状況(東から)



6 40号竪穴建物跡完掘状況(東から)



7 41号竪穴建物跡埋土遺物出土状況(東から)



8 41号竪穴建物跡完掘状況(東から)



1 42号竪穴建物跡検出面遺物出土状況(北から)



2 42号竪穴建物跡遺物出土状況1(東から)



3 42号竪穴建物跡遺物出土状況2(南東から)



4 42号竪穴建物跡完掘状況(東から)



5 43号竪穴建物跡埋土遺物出土状況1(北から)



6 43号竪穴建物跡埋土遺物出土状況2(西から)



7 43号竪穴建物跡土層堆積状況1(南西から)



8 43号竪穴建物跡土層堆積状況2(南東から)



1 43号竪穴建物跡完掘状況(北東から)



2 43号竪穴建物跡下K-Ah面検出状況(北東から)



3 44号竪穴建物跡検出面遺物出土状況(東から)



4 44号竪穴建物跡遺物出土状況(北から)



5 44号竪穴建物跡掘込み内遺物出土状況(北西から)



6 44号竪穴建物跡粘土層状況(北西から)



7 44号竪穴建物跡北東隅遺物出土状況



8 44号竪穴建物跡完掘状況(東から)



1 45号竪穴建物跡遺物等検出状況(東から)



2 45号竪穴建物跡遺物出土状況(東から)



3 45号竪穴建物跡完掘状況(北から)



4 46号竪穴建物跡土層堆積状況(南から)



5 46号竪穴建物跡K-r-M残存状況(北から)



6 46号竪穴建物跡完掘状況(北から)



7 包含層遺物出土状況1(北から)



8 包含層遺物出土状況2(壺取りあげ後、東から)



1 13号土坑底面検出状況(北東から)



2 14号土坑底面検出状況(東から)



3 15号土坑遺物出土状況(南から)



4 道路状遺構(F17Gr)土層堆積状況(東から)



5 道路状遺構(F17Gr)硬化面検出状況(東から)



6 道路状遺構(F17Gr)完掘状況(東から)




7 溝状遺構(H10Gr)完掘状況(北から)




8 E調査区北壁にみられる畝状の凹凸(南西から)



1 縄文土器



2 縄文・弥生時代石器 1



3 縄文・弥生時代石器 2





41



48



42



50



46



47



51









85



88



89



94



90



91



92



93






















1 古墳時代石器 1




2 古墳時代石器 2



3 古墳時代石器 3





1 鉄器



2 実測図未掲載資料1
縄文土器1



3 実測図未掲載資料2
縄文土器2


1 実測図未掲載資料3
弥生土器1



2 実測図未掲載資料4
弥生土器2



3 実測図未掲載資料5
器台・透孔を有する高坏
348:36号・37号竪穴建物跡
349:36号竪穴建物跡
350:37号竪穴建物跡





351 (33号聚穴建物跡)



354 (33号聚穴建物跡)



355 (40号聚穴建物跡)



352 (34号聚穴建物跡)



356 (45号聚穴建物跡)



353 (34号聚穴建物跡)



357 (33号聚穴建物跡)



358 (47号聚穴建物跡)




359 (包含層)



360 (包含層)



361 (43号壑穴建物跡)



362 (41号壑穴建物跡)




363 (45号壑穴建物跡)



364 (33号壑穴建物跡)



365 (45号壑穴建物跡)





378 (15号型穴建物跡)



379 (15号型穴建物跡)



380 (13号型穴建物跡)




381 (13号型穴建物跡)



382 (13号型穴建物跡)



383 (18号型穴建物跡)




385 (17号型穴建物跡)



384 (15号型穴建物跡)



386 (13号型穴建物跡)



400
(器種不明) (14号型穴建物跡)



431 (17号型穴建物跡)

1 実測図未掲載資料10
土師器 5

- 401:33号壑穴建物跡
402:SH107(44号壑穴建物内ビット)
403:39号壑穴建物跡
404:35号壑穴建物跡
405:33号壑穴建物跡
406:35号壑穴建物跡
407:包含層
408:35号壑穴建物跡
409-412:包含層




2 実測図未掲載資料11
須恵器

- 413:包含層
414:包含層(1次調査)
415:1次調査 道路状遺構(SG1)
416:包含層
417:包含層
418:39号壑穴建物跡
419:包含層(1次調査)
420:39号壑穴建物跡
421:包含層
422:包含層?(1次調査)
423:包含層(1次調査)



3 実測図未掲載資料12
鉄器・鉄滓 2

- 424:包含層
425:34号壑穴建物跡 ベルトb4
426:包含層
427:43号壑穴建物跡
428:包含層
429:43号壑穴建物跡
430:39号壑穴建物跡






432 (40号壑穴建物跡埋土)



437 (13号土坑)



438 (13号土坑)



433 (45号壑穴建物跡埋土)



439 (13号土坑)



440 (15号土坑)



434 (45号壑穴建物跡埋土)



441 (15号土坑)



435 (45号壑穴建物跡埋土)



442 (包含層)



436 (45号壑穴建物跡埋土)



443 (包含層)

報告書抄録

ふりがな	ひらみねいせき							
書名	平峰遺跡（3次調査）							
副書名	一般国道10号都城道路建設に伴う発掘調査報告書4							
シリーズ名	宮崎県埋蔵文化財センター発掘調査報告書							
シリーズ番号	第219集							
編著者名	加藤 徹							
発行機関	宮崎県埋蔵文化財センター							
所在地	〒 880-0212 宮崎県宮崎市佐土原町下那珂4019番地 TEL 0985-36-1171							
発行年月日	西暦 2012年 3月 23日							
ふりがな 所収遺跡	ふりがな 所在地	コード		北緯	東経	調査期間	調査面積	調査原因
		市町村	遺跡番号					
ひらみねいせき 平峰遺跡	みやざきけんみやこのこし 宮崎県都城市 ひらみねいせき 平峰町	45202	5010	31度 42分 25秒 付近	131度 1分 35秒 付近	2009.9.30～ 2010.3.26	2,750㎡	一般国道10号都城道路建設
所収遺跡名	種別	主な時代	主な遺構		主な遺物		特記事項	
平峰遺跡	集落	縄文～弥生	集石遺構 土坑	1基 4基	縄文土器・弥生土器 石器・鉄器		この時期に他に類例がない多角形建物跡を検出。また、仕切付角鉢、平底瓶、有孔円板、鉄鋸など県内で類例が少ない遺物が多く出土。ほかに、九州南部で多くみられる高坏脚部転用羽口のほか、専用羽口や鉄滓など鍛冶関連遺物が出土。	
		古墳	竪穴建物	18軒	土師器・土製品・須恵器 石器・石製品			
		中期～後期			ガラス製品 鉄器・鉄滓			
		古代・中世	土坑 道路・溝状遺構	2基 2条	土師質土器			
要約	<p>平峰遺跡は鹿児島県に隣接する都城市平峰町に所在し、東西に延びる台地上に立地する遺跡である。調査の結果、縄文時代～古代・中世にかけての遺構・遺物が確認された。中でも、遺跡の中心となる古墳時代中期～後期にかけての集落跡では、竪穴建物跡が18軒検出され、その建物跡埋土を中心として土師器など多量の遺物が出土している。竪穴建物跡には、1次調査と同じく平面形が五角形を呈する建物跡が1軒含まれている。出土遺物には、全国的にも少ない仕切付角鉢や百済系の陶質土器と考えられる平底瓶のほか、県内では類例が少ない有孔円板や滑石製管玉が出土している。また、1次・2次調査と同様に高坏脚部を転用した羽口や鉄滓が出土しているだけでなく、鍛冶素材と考えられる鉄鋸が出土しており、畿内地域との関係があったことをうかがわせる。</p>							

宮崎県埋蔵文化財センター発掘調査報告書第219集

平峰遺跡 (3次調査)

一般国道10号都城道路建設に伴う埋蔵文化財発掘調査報告書4

2012年3月

発行 宮崎県埋蔵文化財センター
〒880-0212 宮崎市佐土原町大字下那珂4019番地
TEL 0985(36)1171 FAX 0985(72)0660

印刷 合資会社 愛文社印刷所
〒880-0852 宮崎市高洲町222番地
TEL 0985(28)8111 FAX 0985(24)3856
