



図版 2 B～D区全体図（空中写真）



図版3 1号竪穴住居（北西から）



図版4 1号竪穴住居埋藏竈



図版5 2号竪穴住居（南から）



図版6 3・4号竪穴住居（東から）



図版7 3号竪穴住居埋焼炉（西から）



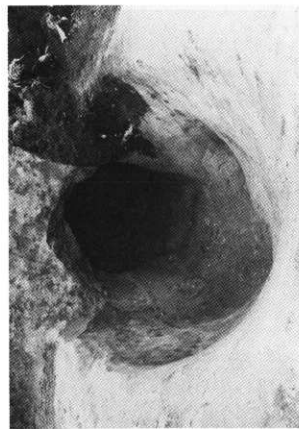
図版8 5号竪穴住居（南から）



図版9 1号地下式横穴状遺構（南西から）



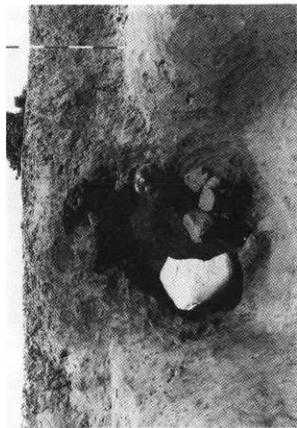
図版10 1号地下式横穴状遺構内部（南西から）



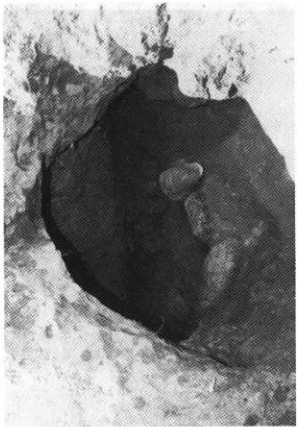
図版11 2号地下式横穴状遺構 (南から)




図版12 2号地下式横穴状遺構内部 (南から)



図版13 3号地下式横穴状遺構跡面状況 (南から)



図版14 3号地下式横穴状遺構内部 (南から)




図版15 6号竪穴住居 (東から)



図版16 6号竪穴住居遺物出土状況 (東から)



図版17 7号竪穴住居 (南東から)



図版18 7号竪穴住居 (南西から)




図版19 8号竪穴住居(西から)



図版20 9号竪穴住居(西から)



図版21 12号竪穴住居(東から)



図版22 12号竪穴住居遺物出土状況(北東から)