



1



2



43



57



77




90



137



141



145



149



183



226



8



31




32



55



56



61



65



66



81



98



130



138



139



140



142



143



144




150



151



179





18



26



28



29



46



70



45



257



75



88



135



136



260



167



168



266



267

報告書抄録

ふりがな	きたじゅういせきⅢ							
書名	北中遺跡Ⅲ							
副書名								
巻次								
シリーズ名	宮崎市文化財調査報告書							
シリーズ番号	第56集							
編著者名	河野 賢太郎							
編集機関	宮崎市教育委員会							
所在地	〒880-0805 宮崎県宮崎市橋通東1丁目14番20号 TEL(0985)21-1836							
発行年月日	2003年3月31日							
ふりがな 所収遺跡名	ふりがな 所在地	コード		北緯	東経	調査期間	調査面積	調査原因
		市町村	遺跡番号				m ²	
北中遺跡	宮崎県宮崎市 百村町北中甲			31°54'53" 付近	131°27'14" 付近	2002.6.2 ～ 2002.7.24	450	共同住宅建設
所収遺跡名	種別	主な時代	主な遺構		主な遺物		特記事項	
北中遺跡	集落	古墳	竪穴住居 18軒 溝状遺構 3条 土坑 3基		土師器 須恵器 石器 鉄器 鉄滓			
		近世	溝状遺構 8条		陶器 磁器 須恵器 石器			

宮崎市文化財調査報告書第56集

北中遺跡Ⅲ

2003年3月

宮崎市教育委員会