

# 須玖岡本遺跡 7

- 盤石地区 3・6 次調査の報告 -

福岡県春日市岡本所在遺跡の調査

春日市文化財調査報告書 第 81 集

2019

春日市教育委員会



# 須玖岡本遺跡 7

- 盤石地区3・6次調査の報告 -

福岡県春日市岡本所在遺跡の調査

春日市文化財調査報告書 第81集





2区調査区全景（上が北）



平瓦・軒丸瓦

## 序

福岡平野の南部に位置する春日市は、福岡市のベッドタウンとして昭和50年代から住宅都市として発展してきました。現在は人口約11万人前後で推移し、住宅都市として安定期を迎えています。

本市が所在する福岡平野は、古くから中国大陸や朝鮮半島との交流の玄関口として栄えてきました。なかでも、春日市の中央にある春日丘陵北部とその一帯には弥生時代の遺跡が数多く、中国の歴史書にみえる「奴国」の中心地であったとされています。特に須玖岡本遺跡は福岡平野のみならず、弥生時代を代表する遺跡として有名です。

須玖岡本遺跡は1899(明治32)年に厚葬墓が発見され、広く世に知られることとなり、1929(昭和4)年に京都帝国大学による発掘調査が行われました。考古学史上でも重要な遺跡ですが、住環境としての立地の良さから宅地化が進みました。その後、九州大学、福岡県教育委員会、春日市教育委員会より発掘調査が行われ、有力者層の墳墓や青銅器工房等、遺跡の性格が明らかとなりました。この須玖岡本遺跡の保護と住宅地としての地域との共存を図るため、春日市教育委員会では「史跡 須玖岡本遺跡保存活用計画」を策定し、住宅地の中で遺跡を活かす方策に取り組んでいます。

本書は、平成13、18年度に発掘調査を実施した須玖岡本遺跡盤石地区3・6次調査の発掘調査報告書です。須玖岡本遺跡は弥生時代を代表する遺跡としてよく知られていますが、盤石地区3・6次調査では、主に7世紀頃の掘立柱建物跡等が確認されました。これらの建物跡は官道を見下ろす位置にあり、奴国として栄えた弥生時代以降も、地理的に主要な位置にあったことがうかがえます。

本書が埋蔵文化財の保護に対する理解と、地域の遺跡を通して歴史文化の学習を深める資料として広く活用され、市民の郷土春日に対する理解や愛着につながることであれば幸いです。

最後ではありますが、発掘調査ならびに報告書作成作業に際して多くの方々のご理解と御協力をいただきました。記して心から謝意を表します。

平成31年3月31日

春日市教育委員会

教育長 山本直俊

## 例 言

- 1 本書は春日市教育委員会が2002年2月4日から同年3月29日にかけて実施した須玖須玖岡本遺跡盤石地区3次調査と、2006年10月23日から同年11月10日にかけて実施した同遺跡盤石地区6次調査の報告書である。これらの調査は、前者は国指定史跡須玖岡本遺跡の保存のための重要遺構確認調査で、国県補助を受けて実施した。後者は史跡指定後の対象地の環境整備に関わる、史跡の現状変更許可による確認調査として実施した。
- 2 遺構の実測は中村昇平が行い、製図は水上愛子、柏木千恵、堤りかが行った。
- 3 遺物の実測、製図は山崎悠郁子、末田恵子、久家春美、竹田祐子、吉富千春、中村が行った。
- 4 掲載写真のうち、遺構については中村が撮影し、遺物については、岡紀久夫（文化財写真工房）、西村新二（(株)タクト）に委託した。なお、空中写真については、(有)空中写真企画による。
- 5 本書に使用した2万5千分の1の地形図は、国土地理院発行の『福岡南部』である。
- 6 本書の遺構実測図に用いた方位は座標北である。
- 7 発掘調査は須玖岡本遺跡18次調査として実施したが、平成14年度に同遺跡内で4地区にわけて呼び分けることとし、平成19年度に地区毎に次数整理を行った。これにより、「須玖岡本遺跡18次調査」（注1）は「須玖岡本遺跡盤石地区3次調査」、「平成18年度実施の確認調査」（注2）は「須玖岡本遺跡盤石地区6次調査」に名称変更した。
- 8 本書の執筆はⅢ-3-(2)遺物のうち瓦を山崎、その他は中村、森井が行い、編集は中村が行った。
- 9 発掘調査の際に下記の方々に御指導、御教示を賜りました。記して感謝の意を表します。  
磯 望（西南学院大学教授）、石松好雄（下関市立考古博物館館長）

注1 中村昇平 2003「6 須玖岡本遺跡（18次調査）」『春日市埋蔵文化財年報10』春日市教育委員会

注2 中村昇平 2008「11 須玖岡本遺跡盤石地区 確認調査」『春日市埋蔵文化財年報15』春日市教育委員会



# 本文目次

I	はじめに	1
1	調査に至る経過	1
2	調査の組織	1
II	位置と環境	3
III	調査の内容	6
1	3次調査	6
2	6次調査	7
3	遺構	7
	(1) 掘立柱建物跡	7
	(2) 溝状遺構	12
4	出土遺物	18
	(1) 瓦	18
	(2) 土器	33
	(3) 陶磁器	33
	(4) 石器	33
	(5) ガラス製品	33
	(6) 土製品	33
IV	まとめ	34

## 図 版 目 次

- 巻頭図版1 2区調査区全景（上が北）
- 巻頭図版2 平瓦・軒丸瓦
- 図版1 調査区全景（上が北西）
- 図版2 (1) 1区調査区東壁土層（北西から）  
(2) 1区上層面（南西から）  
(3) 3区調査区（南西から）
- 図版3 (1) 4区調査区全景（北西から）  
(2) 2号掘立柱建物跡P3（東から）  
(3) 2号掘立柱建物跡P2土層状況（南東から）  
(4) 2号掘立柱建物跡P1土層状況（東から）  
(5) 2号掘立柱建物跡P5土層状況（北東から）
- 図版4 (1) 2号掘立柱建物跡P4土層状況（北東から）  
(2) 2号掘立柱建物跡P6土層状況（北東から）  
(3) 4区拡張前調査区西壁土層（南東から）  
(4) 5区調査区全景（上が北東）
- 図版5 (1) 2区南側延長トレンチ東壁土層（北から）  
(2) 1号掘立柱建物跡P1（北東から）  
(3) 1号掘立柱建物跡P1掘方半截土層状況（南東から）  
(4) 1号掘立柱建物跡P4（北東から）  
(5) 1号掘立柱建物跡P4掘方半截土層状況1（南東から）  
(6) 1号掘立柱建物跡P4掘方半截土層状況2（南東から）  
(7) 1号掘立柱建物跡P4掘方半截状況（北東から）
- 図版6 (1) 6区南側調査区全景（北西から）  
(2) 7区度北側調査区全景（北西から）  
(3) 7区北側調査区東壁土層（北西から）
- 図版7 平瓦1
- 図版8 平瓦2
- 図版9 平瓦3
- 図版10 平瓦4
- 図版11 平瓦5
- 図版12 平瓦6
- 図版13 平瓦7

- 図版 14 丸瓦・軒丸瓦  
 図版 15 軒丸瓦  
 図版 16 土器・陶磁器  
 図版 17 陶磁器・石器・ガラス小玉

## 挿 図 目 次

第 1 図	須玖岡本遺跡盤石地区周辺遺跡分布図 (1/25,000)	4
第 2 図	須玖岡本遺跡盤石地区 3・6 次調査位置図 (1/2,500)	5
第 3 図	須玖岡本遺跡盤石地区 3・6 次調査遺構配置図 (1/200)	8
第 4 図	1 号掘立柱建物跡実測図 (1/60)	9
第 5 図	2 号掘立柱建物跡実測図 (1/60)	10
第 6 図	土層断面実測図① (1/40)	11
第 7 図	土層断面実測図② (1/40)	12
第 8 図	土層断面実測図③ (1/40)	13
第 9 図	土層断面実測図④ (1/40)	15
第 10 図	平瓦実測図① (1/4)	17
第 11 図	平瓦実測図② (1/4)	18
第 12 図	平瓦実測図③ (1/4)	19
第 13 図	平瓦実測図④ (1/4)	20
第 14 図	平瓦実測図⑤ (1/4)	21
第 15 図	平瓦実測図⑥ (1/4)	22
第 16 図	平瓦実測図⑦ (1/4)	23
第 17 図	平瓦実測図⑧ (1/4)	24
第 18 図	平瓦実測図⑨ (1/4)	25
第 19 図	平瓦実測図⑩ (1/4)	26
第 20 図	平瓦実測図⑪ (1/4)	27
第 21 図	平瓦実測図⑫ (1/4)	28
第 22 図	丸瓦実測図① (1/4)	29
第 23 図	軒丸瓦実測図① (1/4)	30
第 24 図	軒丸瓦実測図② (1/4)	31
第 25 図	土器・陶磁器・石器・ガラス小玉・土製品実測図 (1/1・1/2・1/3・1/4)	32



# I はじめに

## 1 調査に至る経過

須玖岡本遺跡は福岡平野の南奥に位置する春日市の北部に所在する遺跡である。脊振山地北東部の牛頭山（標高 448 m）から派生し、福岡平野中央に突出する春日丘陵北端の低台地上に立地する。この春日丘陵北半部から北側の低地にかけての南北約 2 km、東西約 1 km の範囲には、弥生時代中期から後期の遺跡が密集して大規模な遺跡群を形成しており、これらを須玖遺跡群と称している。須玖岡本遺跡はこの遺跡群の中心的存在であり、明治 32 年に発見された奴国王墓をはじめ、これに隣接する王族墓群、弥生時代最大規模の青銅器工房群等を擁する重要遺跡である。遺跡の範囲は大部分が住宅地化しているが、昭和 61 年に一部が国の史跡に指定されて以来、少しずつではあるが史跡指定地を拡充させるとともに遺跡の保存を進めている。平成 29 年度には、「史跡 須玖岡本遺跡保存活用計画」を策定し、史跡の保護と活用を図っているところである。

今回報告する須玖岡本遺跡盤石地区 3・6 次調査地点は、二次にわたる発掘調査を行った。3 次調査は、平成 13 年度に史跡須玖岡本遺跡の追加指定を図る目的で、重要遺跡の範囲確認調査を行なった。調査期間は、平成 14 年（2002 年）2 月 4 日から 3 月 29 日までである。調査成果に基づき、平成 14 年 12 月 8 日に史跡の追加指定を受けた。また、6 次調査は、平成 18 年度に同地点の南東側史跡境界が落差 4 m 以上の崖面となっているため、文化庁及び福岡県教育委員会との協議に基づき、崩壊防止のための環境整備工事の計画、施工に先立ち、史跡地の現状変更許可を得て、追加の確認調査を実施した。調査期間は、平成 18 年（2006 年）10 月 23 日から 11 月 10 日までである。

同調査地点は、従前の周辺での発掘調査成果から、近接する熊野神社周辺で確認されている弥生時代中期以降の甕棺墓等の墳墓域が東側に伸びてくることを予測していたが、弥生時代の墳墓等の確実な遺構は確認するに至らなかった。一方で、確認された遺構は、百済系単弁の軒丸瓦を含む古瓦類を伴う 2 棟の建物遺構であった。出土古瓦類は、これまでも須玖岡本遺跡地内の各所から出土するものと通有の特徴をもつ資料であり、かつ、北部九州の所謂大宰府 1 期に伴う瓦の特徴を有する資料であることから、同遺構は官衙関連の遺構の可能性を有していると推定できる。このことは、同史跡の本質的価値の中でも最も重要な弥生時代の遺構では無いにせよ、飛鳥時代の重要な遺構を内包していることが確認されたことになる。

## 2 調査の組織

発掘調査を実施した平成 13・18 年度、報告書刊行の最終的作業を行った平成 30 年度における春日市教育委員会の体制は下記の通りである。

平成 13 年度 須玖岡本遺跡盤石地区 3 次調査

教 育 長 河 鍋 好一

社会教育部長 岡本 彰夫

文化財課長 御厨 國生

管理担当係長 古賀 俊光

事務主査 横枕 博（7月～）

事務主査 白水 富士子

事務主任 十時 弘之

事務主任 吉田 佳広

嘱託職員 池田 正大

文化財担当係長 丸山 康晴

技術主査 平田 定幸（～6月）

技術主査 中村 昇平

技術主任 森井 千賀子

技術主任 境 靖紀

技術主任 井上 義也

嘱託職員 松尾 尚哉

平成18年度 須玖岡本遺跡盤石地区6次調査

教 育 長 山本 直俊

社会教育部長 鬼倉 芳丸

文化財課長 結城 保雄

管理担当係長 戸渡 隆

事務主査 柚木 泰

事務主査 塩足 雅弘

文化財担当係長 丸山 康晴

技術主査 中村 昇平

技術主査 吉田 佳広

技術主任 森井 千賀子

技術主任 境 靖紀

技術主任 井上 義也（～6月）

嘱託職員 吉田 浩之

嘱託職員 長谷部 真弓

平成30年度 報告書作成

教 育 長 山本 直俊

教 育 部 長 神田 芳樹

文化財課長 神埼 由美

整備活用担当 課長補佐 小林 達朗

主査 森井 千賀子

主査 大原 佳瑞重

主査 飛永 宗俊（7月～）

主任 佐伯 廣宣（～6月）

嘱託 矢越 敏治

調査保存担当 課長補佐 中村 昇平

主査 吉田 佳広

主査 井上 義也

主任 山崎 悠郁子

主事 熊笹御堂 早和子

嘱託 川村 博

嘱託 尾方 禎莉

嘱託 種生 優美

## II 位置と環境

当地は地形的には牛頸山から派生する春日丘陵の北端にあつて、東向きの緩斜面にあたり、標高26～30mを測る。発掘調査前の現況は2段に造成された畑地であつた。

当地周辺の地質は早良型花崗岩で形成されており、花崗岩が侵食された真砂土が地表面でみられる。調査地点は凹面に火山灰が厚く堆積し、この火山灰が団塊状に固まり侵食されずに溜まったため、地山は団塊状の火山灰により斑状を呈し、周囲とは異なる特異な様相を示している。

春日丘陵上とその周辺には遺跡が多く、中でも弥生時代は春日丘陵上から北側の低地にかけて、中期から後期の遺跡が東西約1km、南北約2kmの範囲に密集する。これらの遺跡を須玖遺跡群というが、中でも須玖岡本遺跡は、王墓の発見や副葬品を高い比率で有する有力者層の墓があり、当時の最先端技術を有する青銅器生産工房跡が集中してみられ、当時の有力なクニである奴国の中心地とされる。

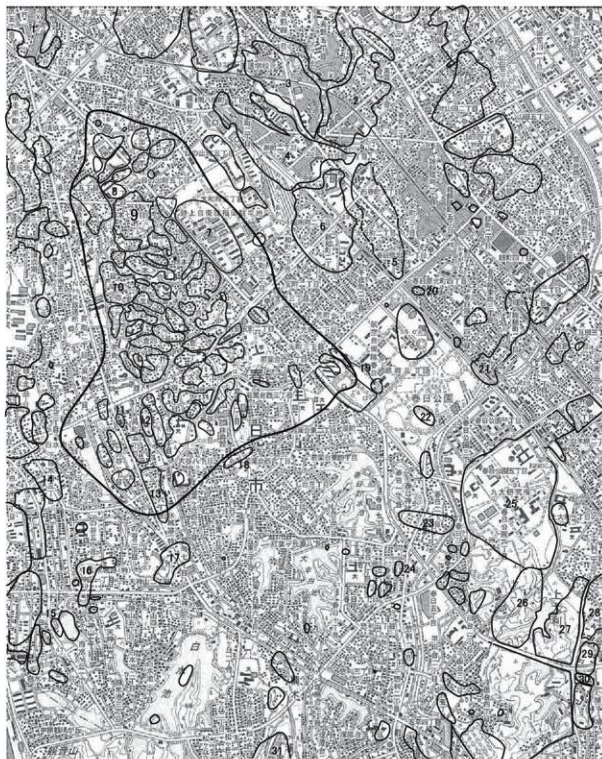
古墳時代になると那珂川の河岸段丘上に野籬古墳、日拝塚古墳、下白水大塚古墳等の前方後円墳が築かれ、観音山から牛頸山山麓にかけては群集墳がみられる。須玖岡本遺跡岡本山地区においても円墳1基が確認されている。この円墳は熊野神社本殿下にあり、周溝を確認したのみであるため、詳細は不明である。

また、6世紀以降に牛頸山山麓付近では須恵器生産が盛んになり、大野城市南部、太宰府市西北部、春日市南部にかけて広範囲に展開する。この古代でも有数の生産地である牛頸窯跡群は9世紀まで操業されるが、須恵器生産だけでなく瓦陶兼業窯もみられ、7世紀後半には本格的な瓦生産を行ったウトグチB遺跡も出現する。このウトグチB遺跡で造られた瓦と同じ文様の瓦が上白水地域で採集されているが、供給先となる寺院（白水庵寺）はまだ確認されていない。

7世紀後半には古代の大防衛線である水城跡が築かれ、先ノ原遺跡や春日公園内遺跡では官道が検出された。この官道は水城跡西門から鴻臚館の間を結ぶルートであるが、須玖岡本遺跡の東側を通過すると考えられる。官道推定ラインより東側の低平地にある上平田・天田遺跡では8世紀前半頃の水田が検出されている。上平田・天田遺跡がある低地東側の台地上にある雑餼隈遺跡、南八幡遺跡、麦野A遺跡、麦野B遺跡では奈良時代の集落が確認されている。これらの集落では掘立柱建物跡群と竪穴住居跡群に大きくわけられ、掘立柱建物跡群の配置に規格性があることと、集落の存続期間がほぼ8世紀であり9世紀には継続しないと考えられることから、自然発生的な集落ではなく、政治的な集住による集落である可能性が指摘されている。

### 参考文献

- 宮井善朗編 1998 『雑餼隈遺跡4』福岡市埋蔵文化財調査報告書第569集 福岡市教育委員会  
本田浩二郎編 2005 『中南部（8）』福岡市埋蔵文化財調査報告書第867集 福岡市教育委員会



- |            |            |             |            |               |
|------------|------------|-------------|------------|---------------|
| 1 井尻 B 遺跡群 | 2 麦野 C 遺跡群 | 3 麦野 B 遺跡群  | 4 南八幡遺跡群   | 5 中ノ原遺跡       |
| 6 雑餉隈遺跡群   | 7 上平田・天田遺跡 | 8 須玖坂本 B 遺跡 | 9 須玖岡本遺跡   | 10 赤井手遺跡      |
| 11 飛音遺跡    | 12 トノ七遺跡   | 13 原田 C 遺跡  | 14 石尺遺跡    | 15 ウトダチ B 遺跡  |
| 16 天神山水城跡  | 17 大土居水城跡  | 18 小倉水城跡    | 19 先ノ原遺跡   | 20 駿河 D 遺跡    |
| 21 原ノ口遺跡   | 22 春日公園内遺跡 | 23 春日水城跡    | 24 惣利北遺跡   | 25 九州大学・御供田遺跡 |
| 26 梅頭遺跡    | 27 本堂遺跡    | 28 上園遺跡     | 29 小水城岡辺遺跡 | 30 上大利小水城跡    |
| 31 浦ノ原窯跡群  |            |             |            |               |

第 1 図 須玖岡本遺跡盤石地区周辺遺跡分布図 (1/25,000)





第2図 須坂岡本遺跡盤石地区3・6次調査位置図 (1/2,500)

## Ⅲ 調査の内容

### 1 3次調査 (巻頭図版1、図版1～5、第3～9図)

1-1で前述した通り、3次調査は史跡の追加指定に向けての重要遺構確認調査を行ったため、調査範囲は、対象地内の遺構の把握を必要最小限度に留める内容で実施した。

調査地点は、略東西に長い長方形の土地区画で、後世の土地活用の結果、東西で大きく二段の段状に成形されている。上位に当たる西側はさらに二段に造成されているので、全体としては、三段に段差がつく。史跡指定直前まで、全体が畑地として活用されていた。地形的には、もともと、南西から北東方向への緩やかな丘陵斜面である。対象地南西隅が標高30m前後で最も高所で、段々と北東隅の標高24m前後まで下がる。このうち、中断と下段との間は、比高差が約2mと大きい。対象地全体に1区～5区としてトレンチ乃至グリッドで調査区を設定して確認調査を行った。

1区は、対象地の最上段の部分で、当初、斜面にほぼ直交して幅1m、長さ5mでトレンチを設定し、その後西側に一部調査区を拡張した。表層の畑耕作土を下げると、深さ50～70cmで黄褐色粘質土乃至赤褐色砂土層で、小径のビット1基の掘り込みを確認した。さらに、深さ80～100cmで花崗岩、砂岩、珪岩の円礫混じりの赤褐色砂土層の地山に達した。調査の結果、小径のビット10基以上を確認した。主な出土遺物は、弥生土器小片である。

2区は、中段部分の西寄りに幅1mのトレンチを2カ所平行して設定して調査を行った。東側トレンチの掘り下げの途中で、古瓦片の塊と掘り込みのプランを確認したため、2本のトレンチを繋ぐ形で調査区を拡張し、また、その東側に3区を設定して調査を継続した。表層の畑耕作土を下げると、茶褐色土層が厚く堆積し、とくにその下層より下の褐色乃至暗褐色砂土層に少量であるが中世以降の遺物が含まれていた。深さ50cm程掘り下げると、古瓦片を含む一辺1m前後の方形プランの掘方が4基直線状に並んでいることを確認した。4基の掘方は、いずれも掘方のほぼ中央に、径0.5m程の範囲に古瓦片が密に出土した。4基のうち、2基は半截して調査を行った結果、古瓦は柱痕乃至柱の抜き取り痕であり、柱間は3m前後で等間隔に配置されていると考えられる。さらに、3区の北東側に、幅1m、長さ3mのサブトレンチを設けて、列状に並ぶ掘方が建物等を構成する可能性がないか、2区の北側を拡張すると同時に段落ちギリギリまで調査区を拡張した。しかし、列状に並ぶ掘方の確認に留まり、4基の掘方は一応柵列状の遺構として取り扱った。

4区は、下段東寄りの調査区として、幅1m、長さ5mの略東西方向のトレンチを設定して遺構の検出作業を行った。畑耕作土を20～30cm掘り下げると、一辺0.8m前後の略方形プランの掘方が3基並んでいることを確認した。そこで、東側及び北側に調査区を拡張したところ、2間×2間以上の掘立柱建物を確認した。

5区は、下段の西寄りで約4m四方の調査区を設定して遺構検出を行った。その結果、小型のビット5基のほか、4区で確認した掘方規模に近い略長方形のプラン1基を確認した。

掘方出土の古瓦類はまとまった量が検出され、これまで須玖岡本遺跡の各所で出土する同類の古瓦では初めて確実に遺構に伴うことで注目される調査成果となった。

弥生時代の遺構については、西側に近接する熊野神社境内周辺で確認されている弥生時代中期以降の甕棺墓等の墳墓域が東側に伸びてくることを予測していたが、確実に同時期であると言える遺構は確認することはできなかった。ただ、ビット等調査区内からは少量ながら弥生土器片が出土しているほか、ガラス小玉1点が表土下攪乱中から出土している。したがって、今回の確認調査の結果をもって、同時期の遺構がまったく無いとは言いきれない。

## 2 6次調査 (図版6、第3・4・6図)

3次調査の成果によって、対象地は平成14年12月に国史跡須玖岡本遺跡として追加指定を受け、平成16・17年度に公有地化を完了した。対象地の南東側史跡境界部分は、南東側史跡地外との間が落差4mを超える崖面が残り、崖下は住宅地となっている。崖面が将来的に崩壊することによる住宅地周辺への被害及び史跡の毀損を危惧することから、福岡県教育委員会及び文化庁との協議に基づき、崩壊防止のための環境整備を行うべく、史跡地の現状変更許可を得て、追加の確認調査を行った。

確認調査は、調査の目的から崖面側に幅2.8mのトレンチを背後に延ばしながら遺構の有無を確認した(6区)。その結果、3次調査で確認していた列状に並ぶ大型の掘方1基を確認した。同時に、新たに確認した掘方の他に、北東側に2基の掘方を確認した。3基の掘方は3次調査で櫛列状として取り扱った並びと直交する方向であることから、この時点で掘立柱建物として追認した。念のため、3次調査で3区のサブトレンチを設定した箇所を東側に拡張したところ、同等の規模の方形プランの掘方を1基確認した(7区)。計8基の柱掘方から、3間×4間以上の掘立柱建物となる。

## 3 遺構

各遺構については、3次及び6次調査合わせた成果として、以下に述べる。

### (1) 掘立柱建物跡

#### 1号掘立柱建物跡 (図版5、6、第4図)

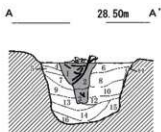
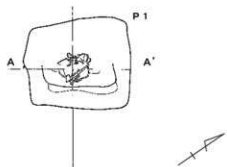
主軸方向をN-50.5°-Wに振る、桁行4間以上、梁行3間の側柱建物である。

柱間の間隔は、桁行が2.95～3.2m、梁行が2m前後を測る。計8基の柱穴掘方の平面形状は隅丸方形である掘方の規模は、長軸0.75～0.9m、短軸0.65～0.9mを測る。

P1及びP4は掘方を半截し、土層断面の観察を行った。P1は土層断面から、掘方の深さ1.16mで、柱痕は深さ0.85mに留まる。柱痕径は、最深部で15cm前後を測る。柱痕跡上層は、ほぼ完形の平瓦ほか古瓦片多数が含まれ、また、断面が漏斗状に大きく広がることから、柱の抜き取りを示していると考えられる。P4は土層断面から、掘方の深さ0.97mで、柱痕は深さ0.7mに留まる。柱痕径は、

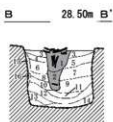


第3図 須玖岡本道跡盤石地区3・6次調査遺構配置図 (1/200)



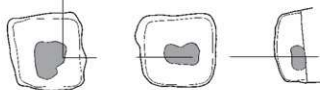
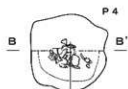
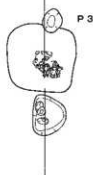
**P1 土层断面图**

- 1 暗褐色土 (白色砂土粒少混り)
- 2 灰褐色土
- 3 褐色土 (暗褐色土混り)
- 4 黄混り褐色土
- 5 白砂混り茶褐色土
- 6 小礫、白砂混り褐色土
- 7 褐色砂土 (白、灰色小礫混り)
- 8 褐色土 (白、灰色小礫混り)
- 9 褐色砂土 (白色礫、白砂混り)
- 10 褐色砂土 (白色礫、白砂混り)
- 11 暗茶褐色砂土
- 12 褐色砂土 (白色小礫混り)
- 13 褐色粘質砂土 (赤茶色小礫混り)
- 14 褐色粘質砂土 (白色小礫混り)
- 15 褐色砂土 (白色小礫混り)
- 16 褐色土

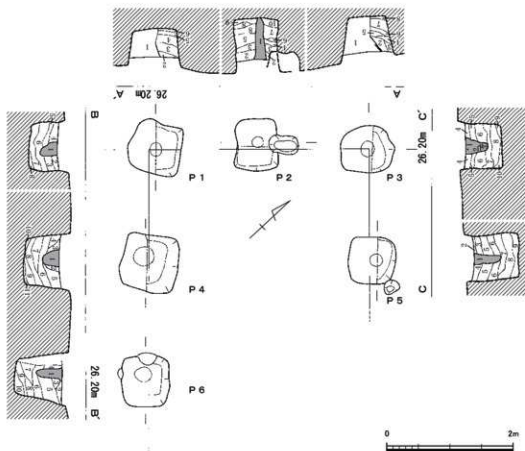


**P4 土层断面图**

- 1 茶褐色土
- 2 淡茶褐色土
- 3 白色小礫混り赤褐色砂土
- 4 白色砂礫、赤茶色小砂礫混り赤褐色土
- 5 白色砂礫混り赤褐色土
- 6 白色砂礫混り赤褐色土
- 7 白色砂礫混り淡茶褐色土
- 8 淡赤褐色砂土
- 9 淡褐色砂土 (白色砂礫少混り)
- 10 褐色砂土 (白色砂礫少混り)
- 11 褐色砂土
- 12 淡褐色砂土
- 13 淡赤褐色砂土 (黄色土、暗褐色土混り)
- 14 淡褐色砂土
- 15 茶褐色土
- 16 淡茶褐色土



第4图 1号掘立柱建物跡実測图 (1/60)



第5図 2号掘立柱建物跡実測図 (1/60)

**P1 A-A'**

- 1 灰茶色土
- 2 洪褐色土 (白褐色土混り)
- 3 洪褐色土 (洪赤褐色土混り)
- 4 褐色土 (白褐色土混り)
- 5 褐色土 (洪赤褐色土混り)
- 6 褐色土 (5層よりブロック主体)

**P1 B-B'**

- 1 灰茶色土
- 2 洪褐色土 (洪赤褐色土混り)
- 3 褐色土 (洪赤褐色土混り)
- 4 洪褐色砂土 (白灰色砂土混り)
- 5 褐色土 (暗褐色土、白灰色砂土混り)
- 6 褐色土 (白褐色土混り)
- 7 褐色土 (洪赤褐色土混り)
- 8 褐色土 (5層よりブロック主体)

**P5 C-C'**

- 1 茶褐色粘質砂土
- 2 褐色砂土 (白灰色小砂礫混り)
- 3 褐色砂土 (黄褐色粘質土混り)
- 4 褐色砂土 (白灰色小砂礫混り)
- 5 褐色砂土 (黄褐色砂土混り)
- 6 暗茶褐色砂土
- 7 褐色砂土 (白灰色砂土混り)
- 8 褐色砂土 (暗褐色土混り)
- 9 褐色砂土 (白灰色砂土混り)

**P2**

- 1 茶褐色粘質砂土
- 2 洪灰褐色砂土 (白褐色砂土少混り)
- 3 洪灰褐色砂土 (白褐色砂土、茶褐色砂土混り)
- 4 灰褐色砂土
- 5 灰褐色砂土
- 6 茶褐色土 (赤褐色土混り)
- 7 灰褐色砂土 (赤褐色土少混り)
- 8 褐色砂土 (茶灰色土混り)
- 9 洪灰褐色砂土
- 10 褐色砂土 (茶灰色土混り)

**P4**

- 1 暗褐色土 (洪褐色砂礫、白灰色砂混り)
- 2 洪灰褐色砂土 (洪褐色砂礫少混り)
- 3 洪灰褐色砂土 (2層よりやや暗色)
- 4 褐色砂土 (洪褐色土少混り)
- 5 褐色砂土 (洪褐色土少混り)
- 6 褐色砂土 (洪褐色土混り、上層より暗色)
- 7 褐色砂土
- 8 褐色砂土
- 9 褐色砂土 (白灰色砂礫少混り)
- 10 褐色砂土
- 11 褐色砂土 (洪褐色砂礫混り)

**P3**

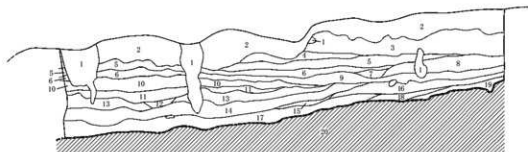
- 1 茶褐色粘質砂土
- 2 赤褐色砂土 (茶褐色土混り)
- 3 洪灰褐色砂土 (白褐色砂土少混り)
- 4 灰褐色砂土 (赤褐色土混り)
- 5 褐色砂土 (茶褐色土混り)
- 6 灰褐色砂土 (赤褐色土混り)
- 7 茶褐色砂土
- 8 灰褐色砂土
- 9 灰褐色砂土 (暗褐色粘質砂土混り)
- 10 茶褐色砂土 (灰褐色砂土混り)

**P3**

- 1 茶褐色粘質砂土
- 2 赤褐色砂土 (茶褐色土混り)
- 3 茶褐色砂土
- 4 洪褐色土
- 5 洪灰褐色砂土 (白褐色砂土少混り)
- 6 茶褐色砂土
- 7 褐色砂土 (白灰色砂礫少混り)
- 8 灰褐色砂土 (茶褐色土混り)

**P6**

- 1 茶褐色粘質砂土
- 2 灰褐色砂土 (白灰色小砂礫多混り)
- 3 褐色砂土
- 4 洪褐色砂土 (白灰色砂土混り)
- 5 褐色砂土 (白灰色砂土混り)
- 6 褐色砂土 (白灰色砂土、暗褐色土混り)
- 7 褐色砂土 (白灰色砂礫少混り)
- 8 褐色砂土
- 9 褐色砂土 (灰茶色粘質土混り)
- 10 褐色砂土

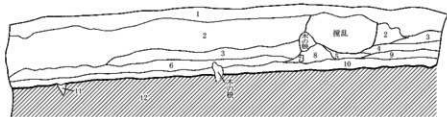


## 1区南壁

- 1 木の根および腐込み
- 2 暗褐色砂土 (雄辯作土)
- 3 茶褐色砂土
- 4 茶褐色粘質土
- 5 茶褐色粘質土
- 6 茶褐色粘質土
- 7 黄褐色粘土混り茶褐色土
- 8 暗茶褐色粘質土
- 9 暗茶褐色粘質土 (黄褐色粘質土混り) きめ細かい
- 10 黄褐色粘質土 (ほとんど混りけりなし) きめ細かい
- 11 明赤褐色粘質砂土 (白色砂礫混り) 帯1区上層面
- 12 赤褐色砂土
- 13 赤褐色砂土 (花崗岩碎礫大小礫混り)
- 14 暗茶褐色砂土 (赤褐色土, 花崗岩礫少混り)
- 15 赤褐色砂土
- 16 暗赤褐色砂土
- 17 暗赤褐色砂土 (花崗岩礫大礫少混り)
- 18 赤褐色砂土 (花崗岩礫大礫少混り)
- 19 明赤褐色砂土 (茶褐色土少混り)
- 20 赤褐色砂土 (花崗岩, 砂岩, 珪岩, 円礫混り)

1区全体には広がらないが, 11層の上に貼ったような状況

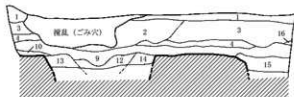
28.10m b



## 6区西壁

- 1 暗灰褐色土 (表土)
- 2 褐色土
- 3 褐色土
- 4 褐色土 (3より明るい色)
- 5 暗褐色粘質砂土
- 6 褐色土 (3より暗い色, 微小礫, 小円礫, 小砂石を少量含む)
- 7 暗灰褐色土 (しまりがない)
- 8 暗褐色土
- 9 褐色土 (6に対応する)
- 10 暗褐色土 (小円礫, 小砂石を少量含む)
- 11 暗褐色土 (小円礫, 小砂石を少量含む)
- 12 帯大以上の円礫を多数含む暗褐色砂土 (花崗岩風化土帯の2次堆積土)

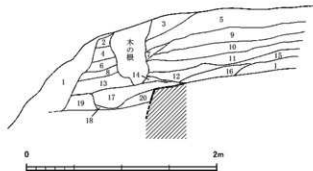
28.00m c



## 6区北壁

- 12 明褐色土 (円礫含む)
- 13 橙褐色砂土 (円礫混り)
- 14 暗褐色土 (円礫混り)
- 15 暗褐色土+橙褐色土
- 16 褐色土

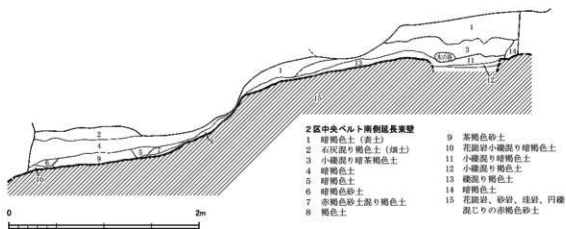
28.80m d



## 7区南壁

- 1 灰褐色土 (表土)
- 2 茶灰色土
- 3 灰褐色土
- 4 茶灰色土
- 5 暗灰褐色土
- 6 暗褐色土
- 7 5と同じ
- 8 橙褐色砂土混り茶灰色土
- 9 暗褐色土
- 10 9より明るい
- 11 暗褐色砂土少混り暗褐色土
- 12 11より暗い
- 13 11より暗い
- 14 11より暗い
- 15 暗褐色土
- 16 茶褐色土
- 17 白色砂混り暗褐色土
- 18 白色砂混り暗褐色土
- 19 暗褐色土+暗褐色土
- 20 19より暗い

第6図 土層断面実測図① (1/40)



第7図 土層断面実測図② (1/40)

最深部で14cmを測る。P1同様に柱痕上位が漏斗状に大きく広がることから、柱は抜き取られたと考えられる。柱痕跡中に古瓦片を多く含む。掘方の立柱時の埋土は、P1、4ともに、5～20cmの厚みで層状に埋め戻している。

## 2号掘立柱建物跡 (図版3、4 (1)・(2)、第5図)

1号掘立柱建物跡の南東側約9mにある。約7°のズレはあるが、1号建物の棟方向とほぼ合っている。主軸方向をN-43°-Wに振る、桁行2間以上、梁行2間の側柱建物である。柱間の間隔は、桁行が1.7～1.85m、梁行が1.64～1.75mを測る。計6基の柱穴掘方の平面形状は概ね隅丸方形である。堀方の規模は、長軸0.75～0.9m、短軸0.65～0.9m、深さ0.63～0.88mを測る。柱痕跡は、径0.18～0.28mを測る。6基とも掘方を半載して土層断面を観察した。柱痕が掘方底まで達するのは棟柱の掘方であるP2のみである。

掘方P3から平瓦片が出土した。

## (2) 溝状遺構

### 1号溝状遺構 (第3図)

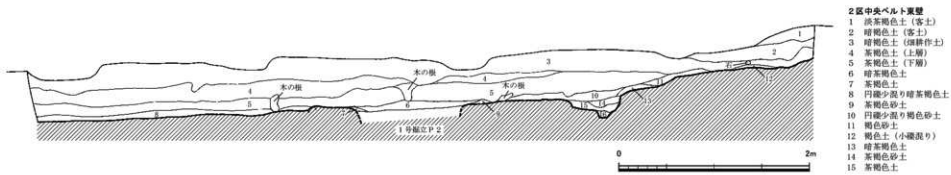
1号掘立柱建物の南西側に長さ14m以上にわたり、並行して走る。1号建物の南西側をすぐに丘陵の斜面が立ち上がり、溝の西側層は斜面から掘り込んでいる。幅0.8～2.1m、深さ0.08～0.3mを測る。また、溝の東側の肩付近に計19個の小径のピットが密に並ぶように検出された。トレンチ土層断面の観察から、溝及び小ピットは中世以降の掘り込みと考えられる。

### 2号溝状遺構 (第3図)

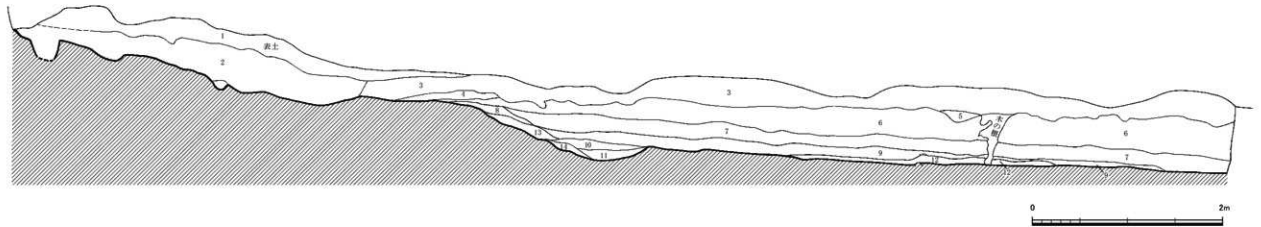
6次調査の6区で確認された。1号溝よりも西側のさらに斜面上位を、1号溝とほぼ平行して走る。長さ1m以上、幅0.17～0.2m、深さ0.09～0.2mを測る。



29.30m f



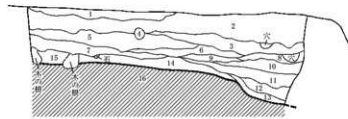
29.90m g



第8図 土層断面実測図③ (1/40)

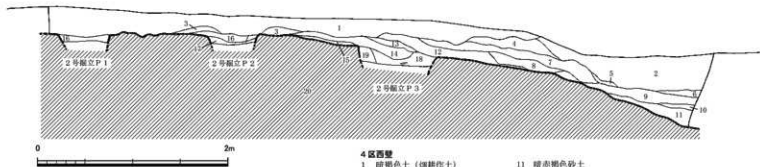


28.90m h



- 3区西壁**
- 1 暗褐色土+腐葉土敷 (細粒砂土)
  - 2 暗褐色土
  - 3 茶褐色土 (ボソボソ、鼠糞り)
  - 4 濃褐色土
  - 5 茶褐色土
  - 6 茶褐色土
  - 7 暗灰褐色土
  - 8 暗茶褐色土
  - 9 暗褐色土
  - 10 茶褐色土混り暗褐色土
  - 11 茶褐色土 (保粒多シ)
  - 12 黒褐色土
  - 13 暗褐色土混り暗褐色土
  - 14 濃鼠り暗褐色土
  - 15 濃鼠り暗褐色土
  - 16 花園前、砂前、結岩行後鼠りの茶褐色砂土 (地山)


26.50m i



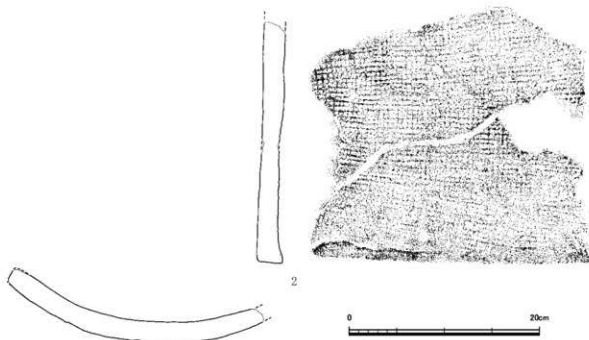
- 4区西壁**
- |                  |                |
|------------------|----------------|
| 1 暗褐色土 (細粒砂土)    | 11 暗赤褐色砂土      |
| 2 暗褐色土 (ゴミ、小石混り) | 12 暗褐色砂土       |
| 3 褐色土            | 13 褐色砂土        |
| 4 暗褐色砂土          | 14 暗褐色土 (赤鉄屑)  |
| 5 暗褐色砂土          | 15 赤褐色砂土混り暗褐色土 |
| 6 暗灰褐色土          | 16 暗褐色土        |
| 7 暗褐色土           | 17 暗茶褐色土       |
| 8 褐色砂土           | 18 暗茶褐色土       |
| 9 暗褐色土           | 19 茶褐色土        |
| 10 暗褐色土          | 20 赤褐色粘質土 (地山) |

第9図 土層断面実測図④ (1/40)





第10図 平瓦美洲図① (1/4)



第11図 平瓦実測図② (1/4)


#### 4 出土遺物

##### (1) 瓦

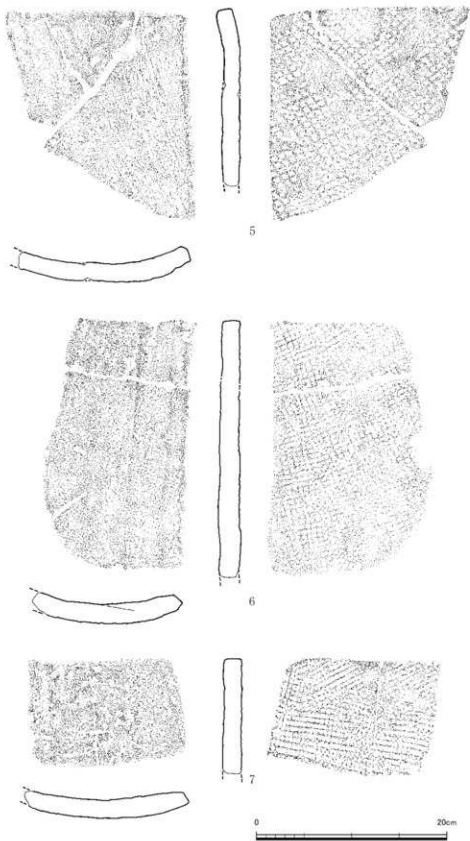
3次調査ではパンコンテナ10箱分の瓦が出土しているが、本報告では製作技法や文様が特定できる状態の良い平瓦45点(1~45)、丸瓦5点(46~51)、軒丸瓦6点(52~57)について取り上げる。

今回出土した平瓦は、いずれも桶巻き造りである。桶巻き造りは、布を巻いた桶の外面に粘土を貼り付け、文様が刻まれた叩き具を用いて凸面全体の厚みを均等になるよう成形し、ヘラで粘土板を分割して桶から離脱する技法である。平瓦の凸面には、叩き締めの際についた痕跡が文様となって確認される。文様は3種類で、4~6mmの正格子目と9~13mm×6~8mmの長方形格子目、平行タキ目である。多くは叩き締め成形後、部分的にナデ調整を施す。凹面には連続する円弧状の条線が観察され、糸切痕と考えられる。ナデ消されたものや、摩滅したのものもあるが凹面全体でみられることから、桶に貼り付ける粘土は、粘土塊から糸切によって切り離した粘土板を使用していたと考えられる。糸切痕に重複して布目痕及び、模骨状の桶板の痕跡が認められる。模骨痕は幅3.2~5cmの凹凸が瓦の長軸に平行する。凹面、凸面とも、桶から離脱後に部分的にタキ、ナデまたはケズリによる表面の調整を行い、一部の瓦では端部や側面に面取りを施す。

丸瓦はいずれも行基式丸瓦である。凹面には幅5~6mmの凹凸が連続することから細い棒状のものを賣状に連結した竹状模骨の使用が想定できる。竹状模骨の場合、連続する凹凸に直行して紐状の痕




第 12 图 平瓦実測図③ (1/4)

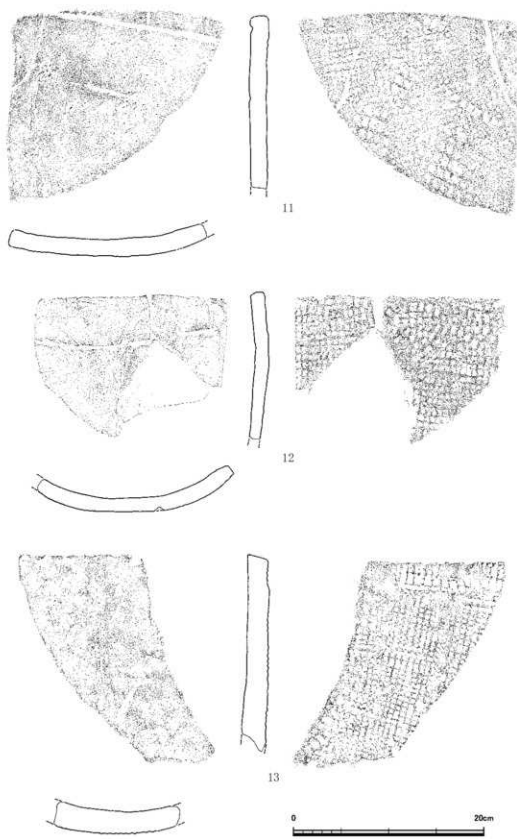


第13圖 平瓦実測圖④ (1/4)

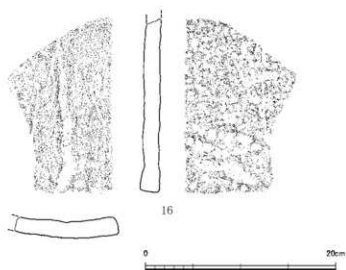
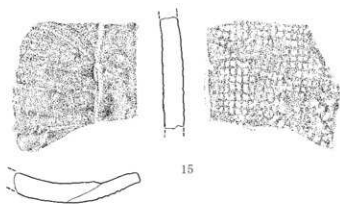
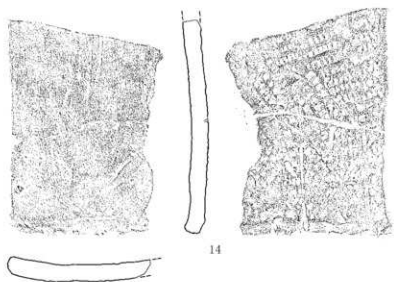




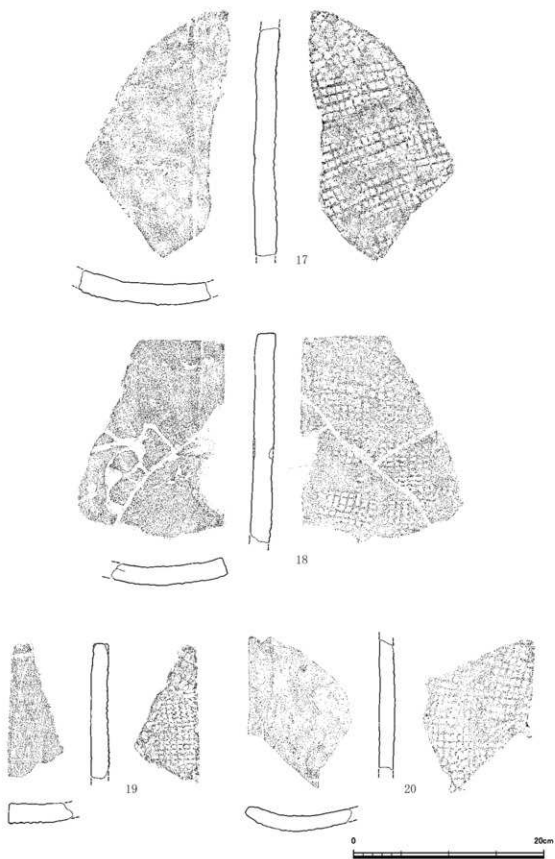
第 14 图 平瓦实测图⑤ (1/4)




第15图 平瓦类器⑥ (1/4)




第 16 图 平瓦実測図⑦ (1/4)




第17圖 平瓦美淵圖⑧ (1/4)



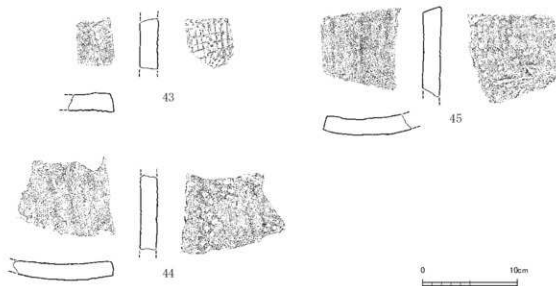
第 18 图 平瓦美測图⑨ (1/4)



第19圖 平瓦実測圖⑩ (1/4)



第20图 平瓦実測図①(1/4)



第21図 平瓦実測図⑫ (1/4)

跡が見える場合もあるが、残存している丸瓦の範囲では確認できない。丸瓦はへら切で半裁し、竹状模骨から離脱する。側面部に面取りを行っている資料も見受けられた。


軒丸瓦は、いずれも百済系単弁八葉蓮華文軒丸瓦で、瓦当外縁に重圈文を巡らせる。瓦当は行基式丸瓦に接合する。蓮子は1+6。瓦当面の厚みは外縁部でも1.7cmと薄い。丸瓦との接合面は平坦で凹面側に厚く粘土を補填しナデ調整を施す。

#### 平瓦 (第10～21図、図版7～13)

平瓦は1～45だが、1以外は破片資料である。個々の詳細な記述は避け、製作工程等の抽出を目的に、製作時の特徴を有する瓦の指摘を中心に行いたい。

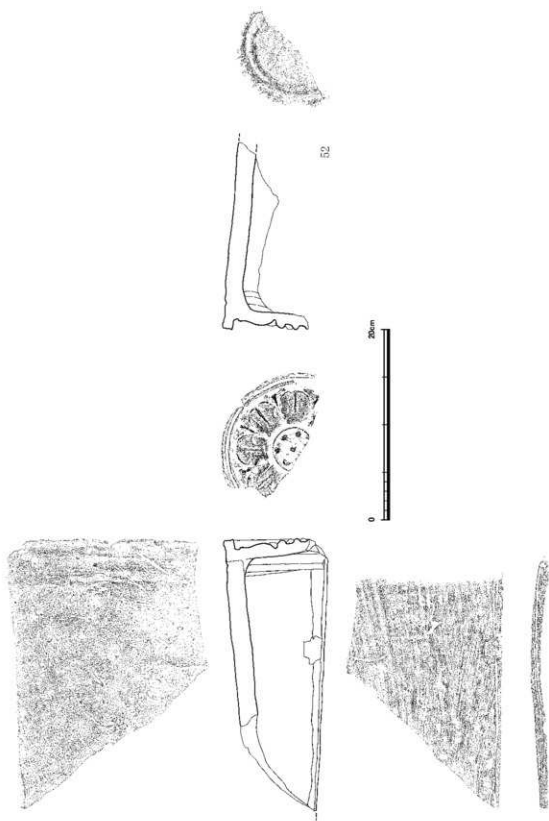
瓦は黄灰白色～橙褐色、褐色を呈する軟質から瓦質のもの、灰～暗灰褐色を呈する須恵質のものに大別できる。前者は厚さが2cm以上なのに対し、後者は2cm以下である。若干、須恵質の方が造りの粗い印象はあるが、製作工程上の違いは確認できなかった。端部に並行する破断面では粘土の継ぎ目が観察できる。(6、15、17、18、42)。継ぎ目の断面形状は、15、42はZ型である。15は粘土を継いだ後ナデ調整している。凹面は、1、3～5、8～10、13～19、21～29、31、32、34～40、42、43、44、45で糸切の痕が残る。16、19、27は側面間に並行して連続するが、他は広端部と狭端部間で条線が平行ないし斜めに連続する。1～6、9、17～19、22～29、34では、桶板による幅3.2～5cmの押圧痕跡が認められる。桶板に伴う紐の痕跡も1、5、8、11、12、24、31、34、35、40で観察できる。紐の圧痕は幅5～9mm前後で瓦端部の直下3～6cmにほぼ並行して1条が残る。比較的大きな破片である11では8cm下にさらに1条の圧痕が認められる。瓦の凹面は製作工程で突出した部分にナデ調整を施すものが多い。凹面全体にへら削りを行った12、20、23、41、43以外の資料には、布の織り目が残る。布目は1mm以下と細かい。また、15、16、28、29、42には布を桶に巻き



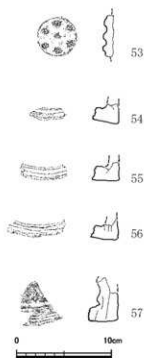


第22図 丸瓦実測図 (1/4)

付けた際の縫い目が残り、そのうち29では約1.2cm幅の縫い代でまわり縫いをを行った痕跡を観察できる。23と41は凸面、凹面、端面、側面とも最終的に丁寧にナデ調整を施す。全手の面にナデ調整するのはこの2点のみである。3、5、10、12、21、27、44は端部に、1、3、5、6、10、12、14、15、20、21、25、27、28、44は側面面で面取りを確認した。凸面側に面取り調整を行っているのは14、27のみである。27については凸面側端部の面取り後に正格子目タタキを施す。端部の調整では、31、38は端部ヘラ切後に端面に正格子目タタキを施しており、特に38は凸面の叩きを含め丁寧にナデ消した上から施される。成形時のタタキ締めは凸面全体に行われ、その後、部分的にナデ調整を施している。叩き締めは4～6mmの正格子目タタキを円弧状に移動しながら施すが、1、3、4、11、13、32では、凸面全体に5mm前後の正格子目タタキを施した後、桶から瓦を離脱して長方形格



第 23 圖 軒丸瓦実測圖① (1/4)



第24図

軒丸瓦実測図② (1/4)

子目タタキを補足的に加えている。40は正格子目後に平行タタキ目を施す。42は端部側でタタキ後に粘土を継ぎ足した痕跡が認められる。この粘土の上から施されたタタキ目はないため、桶から離脱後、もしくは乾燥後に行った補修と考えられる。この他、凸面では2で紐状の圧痕、35で部分的な布目、8、14、34、36で変形した端部面に植物質等の圧痕が観察できるが、これらは偶発的についたものと考えられる。

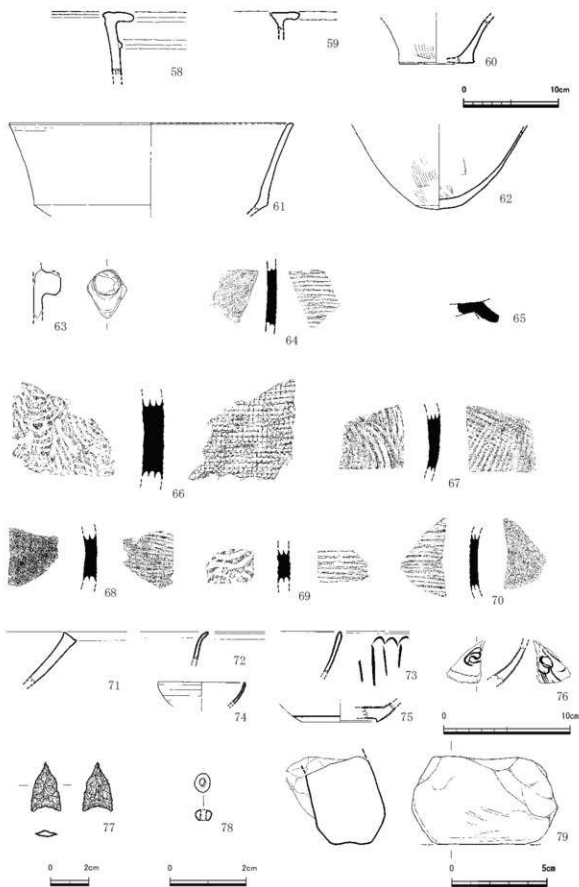
#### 丸瓦 (第22図、図版14)

丸瓦は、46～51。全て破片資料で、端部・側面部両方が残る資料は48と50のみである。このうち48と46以外は須恵質である。48は特に焼成が甘く摩滅気味であり、6点のうちで唯一内面をナデ消しているため竹状模骨の使用の有無は不明である。51も破片が小さいため不明。他の丸瓦は、凹面で幅5mm前後の長軸方向に並行する凹凸が連続して見受けられることから、竹状模骨の使用が想定できる。46は凹部中央から右半分に糸切の痕跡が観察されるため、丸瓦も平瓦同様に粘土塊から糸切により切り出した粘土板を使用したと想定できる。47、49～51の凹面には平瓦同様、幅1mmで織られた

布目が残し、一部強いナデ調整を施す。凸面は丁寧なナデ調整がされるため、叩き具の痕跡は確認できない。竹状模骨からの切り離しはヘラ切で行われ、47は側面部の凹面側を面取りする。50は凸面に並行タタキ、51は正格子タタキを施す。

#### 軒丸瓦 (第23、24図、図版14、15)

軒丸瓦は52～57である。いずれも須恵質の百濟系単弁八葉軒丸瓦の破片資料である。52は丸瓦部1/4と瓦当面の1/2が残存する。瓦当面は、瓦当復元径16.2cm、中房径4.3cmを計る。蓮子数1+6、八葉の単弁の間には逆三角形の間弁を配する。間弁の長さは花卉の中ほどまで達する。周縁部幅は1.1～1.3cmで二重圈文を飾る。蓮弁は先端部が反転し、弁形は大きく丸い。花卉間に一部指頭圧痕が残るが最終的な調整時に偶発的についたものと思われる。瓦当面の厚さは7～1.7mmと薄い。瓦当面と丸瓦端部の接合面は、面取り等の加工は行っておらず、凹面側に粘土を補填しナデ調整を行う。また、凸面側にも2～3mm程度の厚みで粘土を塗り付け、瓦当面から約5cmまでヘラ状工具による横方向の強いナデ調整を施す。瓦当面に接続する丸瓦は行基式丸瓦で凹面は竹状模骨の痕跡が観察される。糸切による切り離し痕と布目も確認できる。側面部はヘラ切で、凹面側に面取りを施す。凸面側は全体に丁寧なナデ調整を行っており、タタキ痕は確認できない。53は中房のみ残存する。やや歪んでおり直径4.3～4.5cmを測る。直径と蓮子の配置が一致することから52と同范の可能性が高いが、53は42と比べて凹凸が甘い。54～56は周縁部である。いずれも二重圈文で幅は54が1.2cm、55・56が1.3cmである。57は周縁部と間弁の一部が残存する。間弁の先端は52より短い。52、54～56



第25図 土器・陶磁器・石器・ガラス小玉・土製品実測図 (1/1・1/2・1/3・1/4)

と比べ瓦当が厚く約1cmの厚みがある。断面に幅約7mmの粘土接合痕が確認できるが、范型に粘土を充填した際の痕跡と考えられる。

## (2) 土器

58～60は弥生土器。58は、遺構検出時出土の甕の口縁部破片。逆L字形の口縁で、口縁下に三角凸帯を貼付する。59は、1号土坑プラン検出時出土の甕の口縁部小破片。逆L字形の口縁。60は遺構検出時出土の甕の底部破片。

61、62は土師器。61は、遺構検出時出土の口縁部の小破片。壺あるいは高坏か。62は、鉢あるいは小型の甕の底部破片。外面はわずかにハケ目が残る。内面には工具による調整痕がわずかに残る。63は遺構検出時出土の土師器質の把手状の小片。淡橙褐色から淡褐色の色調を呈する。胎土に径0.5～2mmの砂粒を含む。焼成は良好である。64～70は須恵器。64は1号溝状遺構出土の甕の胴部小片。65は遺構検出時出土の壺の底部の小片。高台は外に大きく張る。66は表土中出土の甕の胴部小辺。67～70は遺構検出時出土の甕胴部の小片。

71は、2号溝状遺構出土の土師質土器の鉢口縁部の小片。橙褐色から淡橙褐色を呈し、焼成は良好である。

## (3) 陶磁器

72～76は陶磁器。72は攪乱中から出土の青磁碗の口縁部小片。胎土は淡灰色で、微細な砂粒を少量含む。軸はガラス質で透明感がある。淡緑灰色を呈する。龍泉窯系碗IV類。73は2区9層出土の青磁碗口縁部の小片。外面に菊花化した蓮弁文が施される。胎土は淡灰色で、微細な砂粒を含む。光沢がある薄い淡緑灰色の軸がかかる。74は2区9層出土の白磁の小碗の小片。胎土は灰白色で、微細な砂粒をやや含む。光沢のあるガラス質の軸がかかる。75は4区の19層出土の青磁坏の底部の小片。胎土は淡灰白色で微細な砂粒をやや含む。光沢のあるやや黄味のある淡緑灰色の軸がかかる。龍泉窯系坏IV類の基筒底タイプ。76は2号溝状遺構出土の青磁碗体部の小片。内外面ともに片彫りの花文が施される。胎土は緻密で淡灰白色を呈する。灰緑色の厚い軸がかかり、ガラス質で光沢感がある。

## (4) 石器

77は2区7層出土の打製石織の完形資料。表面は灰色を呈する。安山岩製。

## (5) ガラス製品

78は5区の攪乱中から出土したガラス小玉。外径は4～4.8mm、厚さ2.8mmを測る。色調はマリンプルーで気泡が目立つ。

## (6) 土製品

79は2区4層出土の不明土製品。外側に踏ん張る厚みのある脚台部の破片。内外面ともに被熱している。胎土は微細な白色砂粒や赤色粒子を僅かに含むが精製されている。淡橙色を呈する。

## IV まとめ

### 弥生時代の遺構について

今回の調査範囲では、弥生時代と言える確かな遺構は確認できていない。しかし、出土遺物としては、表土下の擾乱土中からガラス製小玉1点が特記できる内容であろう。

今回の調査地点の周辺部での調査成果を省みると、此処から西方40mの盤石地区1次調査（須玖岡本遺跡 旧10次調査）では2基の甕棺墓が検出され、北西向きの丘陵斜面で、小児棺1基、成人棺1基を確認している。同調査地点周辺は、地元開き取りによると、この他に多数の甕棺が出土している。<sup>註1</sup> また、此処から北北西50mの盤石地区5次調査では、丘陵北向きの緩斜面の包含層に甕棺破片が含まれていることから、甕棺墓の存在する可能性が指摘されている。<sup>註2</sup> さらに、南西40mの熊野神社境内と隣接する岡本公園での岡本山地区6次調査では、弥生時代の遺構として甕棺墓8基、溝状遺構を確認している。このうち、溝状遺構は中期前半の複数の甕棺墓に伴う周溝とし、墳丘墓の可能性を指摘している。<sup>註3</sup>

よって、調査地点の周囲では墳墓群が展開することは明らかであり。今回の調査地点も弥生時代の墳墓がなお潜在していることは否定できない。

### 歴史時代以降の遺構について

今回の調査で注目すべき点は、瓦をとまう掘立柱建物2棟が確認されたことである。一棟は3間×4間以上で大型の柱穴掘方を有する建物。もう一棟は2間×2間以上の建物である。特に1号建物は、抜き取り後の柱痕中に多量の瓦を含んでいた。出土瓦については、百済系単弁八葉蓮華文軒丸瓦、丸瓦、平瓦が含まれ、出土量はバンコンテナ10箱相当になる。軒丸瓦については、須玖岡本遺跡地内のほか、同遺跡の南西500mの赤井手遺跡からの出土資料と同一型式と考えられる。建物の時期については、須恵器等の時期の明らかな出土土器が伴っていないが、百済系単弁八葉蓮華文軒丸瓦の福岡平野における年代観から、一応7世紀後半から8世紀にかけての時期としたい。

最後に、建物造築の背景についてだが、今回確認した2棟の建物は北東向きの丘陵斜面上にかなり近接して建てられている。1、2号建物は棟行きの方向をほぼ同じにしなが、約9mの間で約2.5mの比高差のある斜面上にある。百済系単弁軒丸瓦を使用する建物であることから、官衙の性格を帯びた建物であることは間違いないことであろうから、さらに同調査地点の近辺にかなりの数の関連建物群の存在が予測されよう。現段階で建物群の性格を具体的に追求するのは難しそうだが、調査地点から眼下に見下ろす北東方向80～100mの丘陵裾部付近に、水城跡西門を起点として鴻臚館跡へ北進する官道の通過地点が推定されていることから、建物群は官道に関連する官衙の性格を有する施設であることを予測したい。

註1 春日市教育委員会 1995『須玖岡本遺跡』春日市文化財調査報告書第23集

註2 春日市教育委員会 2006『春日市埋蔵文化財年報』13

註3 春日市教育委員会 2000『春日市埋蔵文化財年報』9

平瓦観察一覧表

No.	全長 (cm)	最大幅 (cm)	厚み (cm)	胎土	色調	焼成	面取数	凹面	凸面	備考
1	26.6	19.5	2.1~2.5	2mm以下	灰白~灰色	今午軟	標面2	半切痕→布目取、楕圓痕(幅5cm前後)・楕圓状凹痕→へう割り	正格子タタキ(5mm前後)一部分ナデ→長方形格子タタキ(5mm×7mm)	タタキ本体2種類
2	27.2	27.3	2.4	2mm以下	淡緑褐色	今午軟		摩滅気味、楕圓痕(幅4cm)	正格子タタキ(5mm)、不定方向の楕圓状凹痕	
3	32.2	18.1	1.9~2.2	1mm以下	灰白色~褐色	今午軟		半切痕→楕圓痕(幅3.2~3.3cm)	正格子タタキ(5mm)一部分ナデ→長方形格子タタキ(7×10mm)	タタキ本体2種類あり
4	23.8	23.5	2.0~2.3	5mm以下	灰白色~淡茶褐色	今午軟		半切痕→楕圓痕(幅4.5cm前後)	正格子タタキ(5mm)一部分ナデ→長方形格子タタキ(6×9mm)	
5	22.1	15.1	2	4mm以下	淡緑褐色~緑褐色	今午軟	2	半切痕→楕圓痕、不定方向の楕圓状凹痕→ナデ	格子タタキ一部分ナデ	一部分の厚みが5mmの正格子タタキの長方形格子目が見える
6	27	15.9	1.9~2.3	1mm以下	灰白色~淡緑褐色	今午軟	1	半切痕→布目取、楕圓痕(幅3.7~4cm)、楕圓状凹痕	正格子タタキ(5mm)	粘土板合痕(S)、標面凸面縁面取
7	12.1	17.4	1.9~2.2	0.5mm以下	灰白色~淡褐色	今午軟		楕圓痕	正格子タタキ(5mm)	標面凹に正格子タタキ
8	20.9	20.7	2.4	3mm以下	灰白~茶褐色	今午軟		布目取、楕圓痕	正格子タタキ(5mm)、標面凹はタタキ縁5mm幅で強いナデ	標面凹に正格子タタキ
9	15	23.6	1.6	1mm以下	灰白~増灰色	良		楕圓痕(幅4.5cm)	正格子タタキ(5mm)	笠巻質
10	15.4	20.2	1.9	1mm以下	灰~増灰色	良	2	半切痕→布目取、楕圓痕(幅5.5cm)	正格子タタキ(5mm)	笠巻質
11	18.1	20.1	2	2mm以下	灰白色~淡緑褐色	今午軟		半切痕→布目取、楕圓痕(幅4.2cm)、楕圓状凹痕2条	正格子タタキ(5mm)一部分の長方形格子タタキ(8×1.2mm)一部分的にナデ	瓦質
12	15.4	20.7	1.4	1mm以下	灰色~青灰色	良	1	半切痕→楕圓状凹痕→へう割り、ナデ	正格子タタキ(5mm)	笠巻質、粘土板合痕
13	20.7	13.2	2.4	1mm以下	灰白~淡褐色	今午軟		半切痕→楕圓状凹痕→ナデ	正格子タタキ(5mm)一部分的に長方形格子タタキ(7.5×1.2mm)	笠巻質、標面変形、楕圓状凹痕
14	22.4	15	1.8	1mm以下	灰色	良	2	布目取→へう割り	正格子タタキ(5mm)→長方形格子タタキ(7×5mm)→ナデ	笠巻質 標面変形、楕圓状凹痕
15	11.8	14.2	2	1mm以下	灰白色~褐色	今午軟	1	半切痕→布目取、縦じ楕圓→ナデ、へう割り	正格子タタキ(5mm)	粘土板合痕(L)
16	18.2	10.9	1.6~1.9	2mm以下	(内)淡黄褐色 (外)淡緑褐色	軟		半切痕→縦じ楕圓	正格子タタキ(5mm)一部分的に長方形格子タタキ(8×1.2mm)	粘土板合痕(S)
17	23.7	14.2	2.4	1mm以下	灰白~淡茶褐色	今午軟		半切痕→楕圓痕→へう割り	正格子(0.7mm)一部分的にナデ	粘土板合痕(S)
18	21.9	12.2	2.2	1mm以下	淡緑褐色	今午軟		楕圓痕(幅5cm)→へう割り	正格子(5~6mm)	粘土板合痕
19	14.1	6.9	2	1mm以下	灰褐色	今午軟		半切痕→楕圓痕(幅3.5cm)、楕圓状凹痕、布目取	格子状タタキ	
20	13.7	11.2	1.6	1mm以下	(内)淡緑褐色 (外)淡黄灰色~灰色	良	1	布目取→へう割り	正格子タタキ(5mm)→正格子タタキ(5mm)	
21	17.5	16.8	2	2mm以下	灰白色~黄茶褐色	今午軟	2	半切痕→布目取	正格子タタキ(5mm)	摩滅気味
22	21.9	11.1	2.3	1mm以下	淡緑褐色	今午軟		へう割り	正格子タタキ(5mm)一部分的にナデ	
23	18.8	10.6	2	1mm以下	淡褐色	良		半切痕→へう割り、ナデ	正格子タタキ(5mm)	標面凸、標面凹縁も丁寧になぞる
24	10.7	8	1.6	1mm以下	(内)青灰色、(外)黄灰色、(外)緑褐色	良		半切痕→楕圓痕、布目取(組合せ斜り組織少)	長方形格子タタキ(5mm~7×6mm)	同じ厚みにサイズの異なる格子がある
25	8.3	7.1	1.7	1.5mm以下	灰白色~増黄褐色	良		布目取、楕圓痕、楕圓状凹痕→へう割り	正格子タタキ(5mm)	
26	11.8	7.1	2.2	1.5mm以下	赤褐色~増黄褐色	良	同2	半切痕→布目取、へう割り	正格子タタキ(5mm~4×5mm)	同じ側面凸の凹面、凸面縁で面取り、粘土板合痕
27	16.4	16.9	2.1	5mm程度	灰白色~青灰色	良	1	半切痕→楕圓痕(幅4.5cm)、布目取	正格子タタキ(4.5mm)	標面の凸面はへう割形正格子タタキ
28	11	13	1.9	2mm以下	灰白色	軟		半切痕→楕圓痕(幅4.2cm)、布目取	正格子タタキ(5mm)	凹面縁に凹みによる段差(約1.5mm)あり
29	13.8	10.6	2.2	2mm以下	灰白~淡緑褐色	軟		半切痕→楕圓痕、布目取(組合せ斜り組織少)	正格子タタキ(7mm)	1.2cmの間隔でまっつき縁
30	9.6	11.6	1.9	1mm以下	白黄白色~黄褐色	今午軟		摩滅	長方形格子タタキ(6×5mm)→正格子タタキ(7mm)→ナデ	
31	6.3	6.4	1.6	1mm以下	青灰色~茶褐色	良		半切痕→楕圓状凹痕	正格子タタキ(7mm)→ナデ	標面凹にへう割形、正格子タタキ
32	11.7	6.5	2.3	2mm以下	青灰色	良		布目取→へう割り	正格子タタキ(5mm)→長方形格子タタキ(7×10mm)	
33	15	7.9	2.3	2mm以下	白黄褐色~灰褐色	今午軟		摩滅	正格子タタキ(7mm)	
34	9.6	9.4	2	2mm以下	黄褐色	良		半切痕→楕圓痕、布目取、楕圓状凹痕	正格子タタキ(7mm)一部分的にナデ	標面に植物質の圧痕
35	13.1	12.3	1.8	1mm以下	増黄灰色	良		半切痕→楕圓痕、布目取、楕圓状凹痕2条→ナデ	正格子タタキ(5mm)→ナデ、部分的に布目	
36	12.8	7.8	2.7	2mm以下	灰白色~褐色	今午軟		横方向へう割り	正格子タタキ(5mm)	標面へう割形、標面縁で地面に滑ったため磨耗が著しい
37	4.9	3.8	1.9	1mm以下	増黄灰色	良	1	布目取→増黄褐色	正格子タタキ(5mm)	
38	4.9	6	2.2	0.5mm程度	黄褐色	良		ナデ	正格子タタキ(5mm)→ナデ	標面凹にへう割形、正格子タタキ
39	5.2	3.4	2.1	0.5mm程度	黄茶褐色	良	1	ナデ	正格子タタキ(5mm)	標面凹にへう割形、正格子タタキ

No.	全長 (cm)	最大幅 (cm)	厚み (cm)	胎土	色調	焼成	曲取数	断面	凸面	備考
40	6.6	8.6	1.8	1mm以下	青灰色～淡茶褐色	良		楕円形、布目風→ナゲ	正格子タタキ→平行タタキ	表面、粘土板状合積 少
41	14	11.4	2.8	1mm以下	にぶい赤褐色	良		へラ削り	タタキ→へラ削り	溝角の角度が105°前後、調切り瓦の一種 か
42	9.5	21.5	2.5	1mm以下	暗褐色	良	2	布目風→へラ削り	正格子タタキ	粘土板状合積、端部 の凸面側に粘土層が 足し
43	5.3	4.7	1.9	1mm以下	青灰色	良		楕円形、布目風→ナゲ	長方形格子タタキ(5×7.5mm)	
44	8.8	10.9	1.9	2mm以下	(凸)暗青灰色 (凹)青灰色	良		楕円形、布目風→ナゲ、へラ削り	正格子タタキ(6mm)→長方形格子 タタキ(5×9mm)	
45	10.7	10	1.9	2mm以下	黄褐色	やや軟		楕円形(幅3cm)、布目風	摩滅気味、正格子タタキ(5mm)	

丸瓦観察一覽表

No.	残存長 (cm)	残存最大 (cm)	厚み (cm)	胎土	色調	焼成	曲取数	断面	凸面	備考
46	15.1	18	2.35	1mm以下	褐色	良好		水切→布目、竹状縁骨一部分の ナゲ	丁字凸ナゲ	
47	7.6	7.7	1.9	1mm以下	(凸)暗灰色 (凹)灰褐色	良好	1	布目、竹状縁骨→部分のナゲ→ 曲取り	タタキ→へラ削り→ナゲ	
48	7.7	6.6	1.8	3mm以下	暗褐色 (断面)淡褐色	やや軟	1	竹状縁骨	ナゲ	摩滅気味
49	2.6	4.7	1.4	1mm以下	(凸)黄褐色～淡灰色 (凹)褐色～暗灰色	良好		布目、竹状縁骨	タタキ→ナゲ	
50	2.5	5	2	1mm以下	暗灰色	良好		布目、竹状縁骨	平行タタキ	
51	3.2	3.5	2	1mm以下	(凸)灰白色 (凹)灰色	良好	1	布目(横寸磨り縁積少)	正格子タタキ(1mm)	

軒丸瓦観察一覽表

No.	直径 (表寸)	内径 (cm)					外径 (cm)		色調	焼成	備考	
		中筒径	蓋子径	蓋子径	弁径内径	弁幅	弁数	外縁径				外縁高
52	16.4	4.3	1+6	0.9	3.8	3.3	9	1.1~1.3	1.1	暗青灰色	良	二重蓋文、断面(1.6~2mm)、 丸瓦は行基式竹状縁骨
53								1.3~1.4	1.3	灰～暗灰色	良	二重蓋文
54								1.25	1.7	灰～暗灰色	良	二重蓋文
55								1.55	1.4	灰～暗灰色	良	二重蓋文
56								1.4	1.5	灰～暗青灰色	良	二重蓋文、断面(長1.65cm)



图 版





調査区全景（上が北西）



(1) 1区調査区東壁土層(北西から)



(2) 1区上層面(南西から)



(3) 3区調査区(南西から)



(1) 4区調査区全景(北西から)



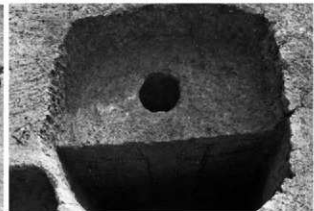
(2) 2号掘立柱建物跡P3(東から)



(3) 2号掘立柱建物跡P2土層状況(南東から)



(4) 2号掘立柱建物跡P1土層状況(東から)



(5) 2号掘立柱建物跡P5土層状況(北東から)



(1) 2号掘立柱建物跡P4土層状況(北東から)



(2) 2号掘立柱建物跡P6土層状況(北東から)



(3) 4区拡張前調査区西壁土層(南東から)



(4) 5区調査区全景(上が北東)



(1) 2区南側延長トレンチ東壁土層(北から)



(2) 1号掘立柱建物跡P 1(北東から)



(3) 1号掘立柱建物跡P 1掘方半截土層状況(南東から)



(4) 1号掘立柱建物跡P 4(北東から)



(5) 1号掘立柱建物跡P 4掘方半截土層状況1(南東から)



(6) 1号掘立柱建物跡P 4掘方半截土層状況2(南東から)



(7) 1号掘立柱建物跡P 4掘方半截状況(北東から)



(1) 6区南側調査区全景(北西から)




(2) 7区北側調査区全景(北西から)






(3) 7区北側調査区東壁土層(北西から)

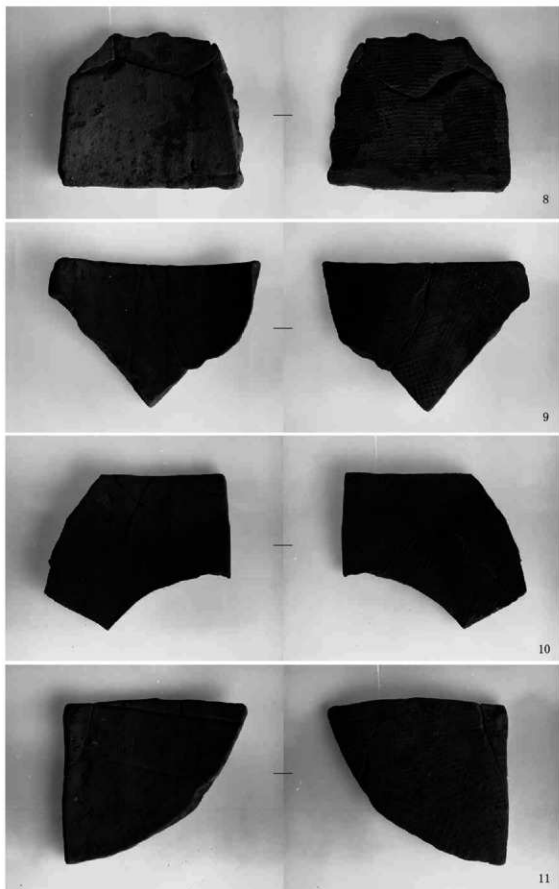






平瓦 1



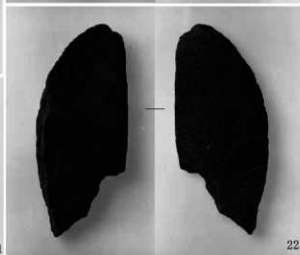



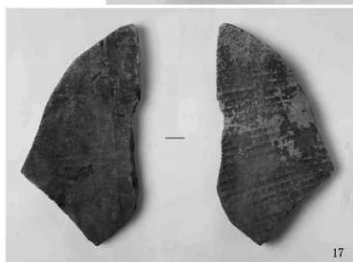
平瓦 2

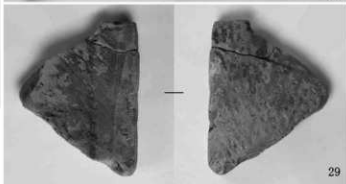









平瓦 3






平瓦 4










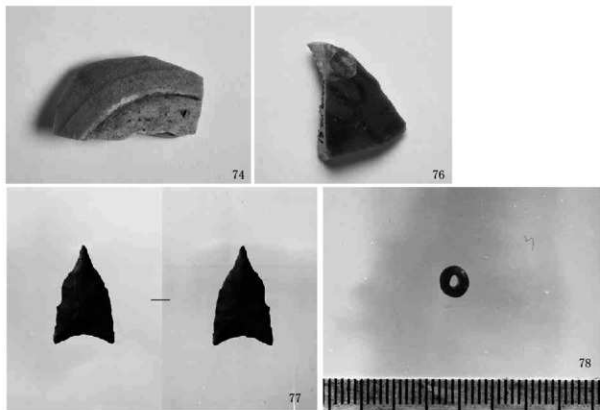




赤井手遺跡出土軒丸瓦

軒丸瓦





陶磁器・石器・ガラス小玉



## 報告書抄録

ふりがな	すぐおかもといせき7 ばんじゃくちく3・6じちょうき							
書名	須玖岡本遺跡7 盤石地区3・6次調査							
副書名	福岡県春日市岡本所在遺跡の調査							
巻次								
シリーズ名	春日市文化財調査報告書							
シリーズ番号	第81集							
編著者名	中村昇平、森井千賀子、山崎悠都子							
編集機関	春日市教育委員会							
所在地	〒816-0804 福岡県春日市原町3丁目1番地5 TEL. 092-584-1111							
発行年月日	2019年3月31日							
所収遺跡名	所在地	コード		北緯 °'〃	東経 °'〃	調査期間	調査面積	調査原因
		市町村番号	遺跡番号					
須玖岡本遺跡 盤石地区 3・6次調査	福岡県春日市 岡本2丁目 80、81番	40218		33° 32' 24"	130° 26' 54"	3次 2002.2.4 ～3.29 6次 2006.10.23 ～11.10	3次 135.0㎡ 6次 37.5㎡	重要遺跡確認調査現状変更申請による確認調査
所収遺跡名	種別	主な時代	主な遺構	主な遺物		特記事項		
須玖岡本遺跡 盤石地区 3・6次調査	官衙か	飛鳥時代	掘立柱建物跡	百済系軒丸瓦、丸瓦、平瓦				
要約	<p>須玖岡本遺跡盤石地区での発掘調査。3次調査は史跡指定前の重要遺構確認調査、6次調査は対象地東側崖面の崩壊防止のための環境整備工事に先立ち、史跡の現状変更許可による確認調査。</p> <p>丘陵の北東向き斜面で掘立柱建物2棟を確認した。2棟とも柱掘方から古瓦を確認。同地点の北東100m前後を水城跡西門を通過する推定官道ラインが想定されており、瓦を使用する建物は官道に関連する施設の可能性が考えられる。</p>							

---

## 須玖岡本遺跡 7

— 盤石地区 3・6 次調査の報告 —

春日市文化財調査報告書 第81集

2019年3月31日

発行 春日市教育委員会  
福岡県春日市原町3丁目1番地5

印刷 大道印刷株式会社  
福岡県春日市日の出町6丁目23

---