

平城宮発掘調査報告Ⅱ

図 版



奈良国立文化財研究所

〔図版〕

頁	行	誤	正
図面目次	PLAN12	築地回廊実測図	築地回廊地区実測図
"	PLAN40	SC5500	SC5600
図版目次	PL. 6	6ABR-H・J地区	6ABR-H・J区
"	PL. 8	1……南から, 2……東から	1……東から, 2……南から
"	PL.16	2朝堂院塀SA 550	2朝堂院塀SA 5550
"	PL.18・19	東外廊地区	東外郭地区
"	PL.39	1溝SC 7132	1溝SD 7132
"	PL.86	1塀SA 8237, SD8239	1塀SA 8238・溝SD 8237・SD 8239
"	"	3 SD 8237	3溝SD 8237
PLAN 5		SC5600	SC5500
"		SD5565	SC5556
"		SC5500	SC5600
PLAN 7		SA238	SA 8238
PLAN12		SD7818 B	SD7813 B
PLAN14		SD7779	SD7804
PLAN17		SX 9236	SX 9230
PLAN26		SB 6661	SS 6661
PLAN34		SD8084	削除
PLAN41		第Ⅲ期建物の復原	第Ⅱ期建物の復原
PL. 8		1……南から	1……東から
PL.100		25・□□田部稻人	25・□□田部稻人
PL.106		1 6284 C - 6663 C	1 6284 C - 6664 C
PL.111			34の上 33, 39の上 37
PL.112		1 6691 - A	1 6669 - A
PL.130		礎足 2	礎石 2

奈良国立文化財研究所30周年記念学報(学報第40冊)

平城宮発掘調査報告 XI

第1次大極殿地域の調査

図 版

奈良国立文化財研究所

1981

図 面 目 次

PLAN 1	平城宮跡全域地形図	
2	第1次大極殿地域遠構配置図	
3	6ABP・6ABQ・6ABC・ 6ABD地区	殿舎地区遠構配置図
4	6ABE-M・P地区	東外郭地区実測図
5	6ABR-Q・6ABS-E地区	築地回廊・東外郭地区実測図
6	6ABR-Q・6ABE-M地区	築地回廊・東外郭地区実測図
7	6ABR-P・6ABE-K地区	広場・築地回廊・ 東外郭地区実測図
8	6ABQ-B・6ABD-D地区	広場・築地回廊・ 東外郭地区実測図
9	6ABD-C・6ABQ-A地区	広場・築地回廊・ 東外郭地区実測図
10	6ABP-B・6ABQ-A地区	築地回廊地区実測図
11	6ABR-H地区	築地回廊地区実測図
12	6ABR-J・H地区	築地回廊実測図
13	6ABR-G・H地区	広場地区実測図
14	6ABR-G地区	第II期築地回廊・ 広場地区実測図
15	6ABQ-D地区	広場地区実測図
16	6ABQ-A・C地区	広場地区実測図
17	6ABP-B・6ABQ-A地区	殿舎・広場地区実測図
18	6ABC-U・V地区	東外郭地区実測図
19	6ABC-U地区	東外郭地区実測図
20	6ABP-B地区	殿舎地区実測図
21	6ABP-A・B地区	殿舎地区実測図
22	6ABP-A地区	殿舎地区実測図
23	6ABP-A地区	殿舎地区実測図
24	6ABO-P・6ABP-A地区	殿舎・第II期築地回廊・ 大膳職地区実測図
25	6ABP-B・D地区	殿舎地区実測図
26	6ABP-A・F地区	殿舎地区実測図

27	6ABP-A地区	假舎・第Ⅱ期築地回廊・ 地区実測図
28	6ABP-A・F地区	假舎地区実測図
29	6ABP-D地区	假舎地区実測図
30	6ABP-D・F地区	假舎地区実測図
31	6ABP-F・G地区	假舎地区実測図
32	6ABP-G地区	假舎地区実測図
33	6ABO-D・E・F地区	大膳職地区実測図
34	6ABO-E・H・G・J・L地区	大膳職地区実測図
35	6ABO-L・N・O・P地区	大膳職地区実測図
36	建物の復原	1 第Ⅰ期建物正面図 2 第Ⅱ期建物正面図 3 第Ⅲ期建物正面図
37	第Ⅰ期建物の復原	SB7200
38	第Ⅰ期建物の復原	1 SB7200 2 SB8120・SC8098
39	第Ⅰ期建物の復原	1 SH7200・SB8120・SC5500 東から 2 SB7801・SC5600・SC7820
40	第Ⅰ期建物の復原	SB7802・SC5500
41	第Ⅱ期建物の復原	1 SB6610・SB6611・SB7150・SB7151・ SB7152・SB6640・SB6650 2 SB6610・SB6640・SB6660
42	第Ⅱ期建物の復原	1 SB6660・SB6655・SB6663・ SB6666・SB6669 2 SH8210・SB8215 3 SB6640・SH6650 4 SB6650
43	第Ⅱ期建物の復原	1 SB8245 2 SB8302 3 SB7750A・SC3810A
44	第Ⅲ期建物の復原	1 SB6620 2 SB7170 3 SB7173
45	第Ⅲ期建物の復原	1 SB6622 2 SB8300 3 SB8218・SB8219 4 SB7141 5 SB9220 6 SB7803
46	第Ⅲ期建物の復原	1 SB7750B 2 SB8310 3 SB7770

図 版 目 次

PL.		
1	平城宮跡	
2	第1次大板殿地域	
3	6ABR-G・H・J区	1 全景 西から 2 同上 東から
4	6ABR-H・J区 築地回廊地区	1 南門SB7801 西から 2 南門SB7801, 溝SD7805, SD7760 南から 3 南門SB7801階段, 中層礎敷南 南から
5	6ABR-H・J区 築地回廊地区	1 南門SB7801基壇周縁部 西から 2 同上 東から 3 南門SB7801と築地回廊SC5600の瓦片堆積 東から 4 同上 瓦片除去後
6	6ABR-H・J地区 築地回廊地区	1 南門SB7801 版築 2 盲暗渠SD7807, SD5565 南から 3 盲暗渠SD7810 北から 4 南門SB7801掘込地業東辺部の益石 東から
7	6ABR-H区 築地回廊地区	1 築地回廊SC5600, 東楼SB7802 東から 2 同上 3 同上盲暗渠SD5557, 雨落溝SD7813A 検出後
8	6ABR-H区 築地回廊地区	1 東楼SB7802の南側柱列 南から 2 東楼SB7802, 築地回廊SC5600 東から
9	6ABR-H区 築地回廊地区	柱掘形と礎石掘付痕跡 1 SB7802=四 2 SB7802イ三 3 SB7802=三 4 SB7802イ五 5 SB7802=三 6 SC5600イ十二
10	6ABR-H区 築地回廊地区	1 盲暗渠SD5557, 雲蒸溝SD7813A 東から 2 盲暗渠SD5557 北から
11	6ABR-H区 築地回廊地区	1 東楼SB7802, 中層礎敷南 北から 2 同上 北西隅 3 溝SD5590 西から
12	6ABR-H区 広場地区	1 建物SB7803 東から 2 建物SB7803, 溝SD7760 北から 3 下ッ道SD7787, 溝SD7760 北から
13	6ABE-M・P, 6ABS-E, 6ABR-Q区	1 全景 西から 2 同上 南から 3 同上 北東から

- 14 6ABE-M, 6ABR-Q, 6ABS-E区
築地回廊地区
- 1 築地回廊SC5500, 塙SA3777 北から
2 築地回廊東南側 南から
- 15 6ABE-M, 6ABR-Q区
築地回廊地区
- 礎石据付痕跡と柱掘形
- 1 SC5500へ四 2 SC5600へ四
3 SA3777第12柱 4 SA3777第6柱
5 SA3777第3柱 6 SA3777第5柱
- 16 6ABE M, 6ABR-Q, 6ABS-E
築地回廊地区
- 1 旨崎梁SD5555, 木樋暗渠SD5560 西から
2 木樋暗渠SD5561, SD5560, SD5526,
朝堂院塙SA550, SA5551 西から
3 溝SD3715, 木樋暗渠SD6562, SD5564 東から
- 17 6ABS-E区 築地回廊地区
- 1 木樋暗渠SD5561, SD5560の接合部 南から
2 同上 蓋板除去後
- 18 6ABE-M区 東外廊地区
- 1 木樋暗渠SD5562 東から 2 同上 蓋板除去後
3 同上 接合部
4 木樋暗渠SD5563木口閉塞部 西から
- 19 6ABE-M・P, 6ABS-E区
東外廊地区
- 1 溝SD3765 北から
2 溝SD3765, 朝堂院塙SA5550 南から
- 20 6ABE-M・P区 東外郭地区
- 1 溝SD3715, 溝SD6530 南から
2 建物SB5510 南から
3 溝SD3715, 建物SR6521, SB5520 北から
- 21 6ABD-D, 6ABE-K, 6ABQ-B,
6ABR-P区
- 1 全景 東から
2 同上 西から
- 22 6ABR-P区 築地回廊地区
- 1 築地回廊SC5500 南から
2 塙SA3777, 築地回廊SC5500, 築地SA3800
北東から
3 築地SA3800, 築地回廊SC5500 北から
- 23 6ABQ-B, 6ABR-P区
築地回廊地区
- 1 塙SA3777, 足堀SS3795 北から
2 同上
- 24 6ABQ-B, 6ABR-P区
築地回廊地区
- 1 雨落溝SD3790, 第Ⅲ期築地SA3810A 北から
2 雨落溝SD3790, 木樋暗渠SD3770 南から
3 同上 細部
- 25 6ABR-P区 築地回廊地区
- 1 木樋暗渠SD3770 西から 2 同上 接合部
- 26 6ABQ-B, 6ABR-P区
第Ⅱ期築地回廊地区
- 1 築地回廊SC3810A 東から 2 同上 西から
3 土壌SK3784, 足堀SS3818 西から
- 27 6ABQ-B区 第Ⅱ期築地回廊地区
- 1 築地回廊SC3810Aと雨落溝SD3790の重複 北から

- 28 6ABD-D区 東外郭地区
 2 切石暗渠SD3815 南から 3 同上
 1 溝SD3775, 堀SA3780 東から
 2 門SB3746 北から
 3 溝SD3775石組部分 西から
- 29 6ABD-D, 6ABE-K区 東外郭地区
 1 溝SD3715, 堀SA3750 北から
 2 溝SD3715に注ぐ溝SD3775 東から
 3 堀SX3720 南から
- 30 6ABD-D, 6ABE-K, 6ABR-P区 東外郭・広場地区
 1 溝SD8237, SD8239 東から
 2 溝SD3765 南から 3 堀SA3740 西から
- 31 6ABR-P区 広場地区
 1 堀SX3785 西から 2 建物SB3773 西南から
 3 建物SB3774 西南から
- 32 6ABQ-C-D, 6ABR-G区
 1 全景 南から 2 同上 北から
 3 同上 西から
- 33 6ABR-G区 第Ⅱ期築地回廊地区
 1 門SB7750 東から 2 同上 南から
 3 同上 西から
- 34 6ABQ-D, 6ABR-G区 第Ⅱ期築地回廊地区
 1 築地回廊SC8310A, 築地回廊SA8310B 西から
 2 雨落溝SD7779, 建物SB7769, 土樋SK3784 東から
 3 瓦落溝SD7796, SD3778 東から
- 35 6ABR-G区 第Ⅱ期築地回廊地区
 1 門SD7770 南から 2 切石暗渠SD7799 南から
 3 築地SA3810Bの断面 東から
- 36 6ABR-G区 広場地区
 1 築地回廊南側の広場 北東から
 2 建物SB7765 東から 3 堀SA3740 西から
- 37 6ABQ-C・D区 広場地区
 1 建物SB7780 南から 2 建物SB7790 北から
 3 方溝SX7800, 下ッ道側溝SD7787 北から
- 38 6ABQ-C区 広場地区
 1 全景 南から 2 同上 北から
- 39 6ABQ-C区 広場地区
 1 溝SC7132, 建物SB7141 北から
 2 建物SB7141, SB7140, SB7134 東から
 3 建物SB7141 東から
- 40 6ABQ-C区 広場地区
 1 溝SD7142 東から 2 溝SD7133 南から
 3 葎灰岩片の堆積SX7138 南から
 4 堀SA7130 西から
- 41 6ABD-C, 6ABQ-A区 全景 西から
- 42 6BQ-A区 築地回廊・広場地区
 1 広場, 築地回廊 南から 2 同上 南東から
 3 斜道SF9232, 建物SB9220 北から
- 43 6ABQ-A区 広場地区
 1 斜道SF9232, 葎灰面 西から

			2 斜道SF9232の磚積擁壁
			3 石積擁壁SX9230 西から
44	6ABQ-A区	広場地区	1 上層疎散面、斜道付近 南から 2 下層疎散面、斜道付近 南から 3 磚積擁壁SX6600と石積擁壁SX9230 西から
45	6ABQ-A区	広場地区	1 建物SB9220 南から 2 同上 東から 3 溝SD9236 西から
46	6ABQ-A区	広場地区	1 井戸SE9210 南東から 2 同上 東から 3 同上 井戸枠
47	6ABD-C, 6ABQ-A区	築地回廊地区	1 塙SA3777, 築地SA3800 北から 2 築地回廊SC5500, SC8360, 塙SA3777, 築地SA3800 南から
48	6ABD-C, 6ABQ-A区	築地回廊地区	1 照落溝SD5575, 足場SS3795 南から 2 照落溝SD3790, 足場SS3795 北から 3 建物SB9213 北から 4 雨落溝SD8226 西から
49	6ABQ-A区	築地回廊地区	1 版築痕跡SS9218, SD9219 南から 2 門SB9217 南から 3 築地SA3800の断面 南から
50	6ABP-A・B・D区	版舎地区	全景 南から
51	6ABP-A・B・D区	版舎地区	1 全景 北東から 2 同上 東北から
52	6ABP-D区	版舎地区	1 建物SB6610, SB6611, SB6620 南から 2 同上 西から 3 同上部分 南から
53	6ABP-D区	版舎地区	1 建物SB6611, SB6620の重複 東から 2 建物SB6620の柱根形ロゼ 南から 3 同上ロゼ 南から
54	6ABP-D区	版舎地区	1 建物SB6640, SD6610 東から 2 溝SD6612 北から 3 溝SD6609, SD6608 南から
55	6ABP-D区	版舎地区	建物SB6660A・B, SB6655, SB6622 東から
56	6ABP-B区	版舎地区	1 建物SB6622, SB6660A・B, 溝SD6612 西から 2 建物SD6655, 塙SA6623 北から 3 同上 西から
57	6ABP-A区	版舎地区	1 建物SB6663, 塙SA6624 東から 2 同上 北から 3 建物6650 東から

58	6ABP-A区	殿舎地区	1 建物SB6666, 塙SA6625 東から 2 建物SB6669, 塙SA6625, 溝SD6618, SD6632, SD6631 東から
59	6ABP-A区	殿舎地区	1 SB6660柱掘形ニ五 2 SB6666柱掘形イ三 3 SB6660柱掘形ホ八 4 SB6663柱掘形ヘ四 5 SB6640柱掘形イ三 6 SB6640柱掘形ハ二
60	6ABP-A区	築地回廊地区	1 建物SB6669と第Ⅱ期築築地回廊SC6670 南から 2 第Ⅱ期築築地回廊SC6670と塙SA6635 西から 3 礎石掘付痕跡イ十二 4 礎石掘付痕跡イ十四 5 礎石掘付痕跡イ十五 6 礎石掘付痕跡イ十六
61	6ABP-B・D区	殿舎地区	塙積層壁SX6600と礎敷面
62	6ABP-D区	殿舎地区	1 塙積層壁SX6600 2 同上 細部
63	6ABP-D区	殿舎地区	1 階段SX6601 西南から 2 同上 東から
64	6ABP-D区	殿舎地区	1 階段SX6601 南から 2 同上 北から 3 杭列SX6604 北から
65	6ABP-F・G区	殿舎地区	1 全景 南から 2 同上 東から 3 同上 北東から
66	6ABP-F・G区	殿舎地区	1 建物SB7151A・B, SB7150 北から 2 建物SB7150, SB6650 東から
67	6ABP-G区	殿舎地区	1 建物SB7170, SB7151A・B, SB7152, SB6621 溝SD7175 東から 2 建物SB7170, SB7151A・B 南から 3 建物SB7170 西から
68	6ABP-G区	殿舎地区	1 地覆石敷取痕跡SD7165 東から 2 同上 中央階段 南から 3 地覆石敷取痕跡SD7167
69	6ABP-G区	殿舎地区	1 建物SB7151A・B, SB7152, SB7170 東から 2 建物SB7170 西から 3 建物SB7152, 溝SD7163, 塙SA6626 西から
70	6ABP-F区	殿舎地区	1 建物SB6650, SB7173, 溝SD6608, SD7177, SD7175 南から 2 建物SB6621, 溝SD7175 西から
71	6ABC-U・V, 6ABP-A・B区		全景 西から
72	6ABP-B区	殿舎地区	1 建物SB8300, SB6660 南から

73	6ABP-B区	殿舎地区	<ul style="list-style-type: none"> 2 建物SB8300 西から 3 建物SB8302 南から
			<ul style="list-style-type: none"> 1 建物SB8245, SB8305 北東から 2 同上 北から 3 溝SD6807, 築地回廊SC8360 東から
74	6ABP-B区	殿舎地区	<ul style="list-style-type: none"> 1 SB8300柱形形ホ二 2 SB8200柱形形ホ一(右)とSB6660柱形形ホ一(左) 3 SB8300柱形形ホ一 4 SB00柱形形ロー
75	6ABP-B区	殿舎地区	<ul style="list-style-type: none"> 1 塀積煉壁SX8600と建物SB8300 南から 2 塀積煉壁SX8600 南東から 3 塀積煉壁SX8600 入隅部 南から 4 同上 復原
76	6ABP-B, 6ABC-V区	築地回廊地区	<ul style="list-style-type: none"> 1 築地回廊SC5500, SC8360, 塀SA3777 南から 2 同上 北から
77	6ABP-B, 6ABC-V区	築地回廊地区	<ul style="list-style-type: none"> 1 門SB8310 東から 2 同上 北から 3 柱形形の重複 左から SA3777, SC8360, SB8310
78	6ABP-B区	築地回廊地区	<ul style="list-style-type: none"> 1 瓦葺床SD8332, 雨落溝SD8246 北から 2 噴渠SD8311, 築地回廊SC8360の重複 西から 3 溝SD6807 西から
79	6ABC-V区	東外郭地区	<ul style="list-style-type: none"> 1 建物SB8320, SB8325 南から 2 塀SA8238, 門SB8335, 溝SD8237, SD8339 南から 3 溝SD3715 南から
80	6ABP-A, 6ABC-U区		<ul style="list-style-type: none"> 1 全景 東から 2 同上 西から
81	6ABP-A区	殿舎地区	<ul style="list-style-type: none"> 1 建物SB8219, SB8224 北から 2 建物SB8224, SB8219, SB8245 北から 3 建物SB8245, 塀SA6624 西から
82	6ABP-A区	殿舎地区	<ul style="list-style-type: none"> 1 建物SB8219, SB8224, 塀SA6629 西から 2 同上 東から
83	6ABP-A区	殿舎地区	<ul style="list-style-type: none"> 1 建物SB8210, 塀SA6629, SA8217 西から 2 建物SB8215, 塀SA8217, 溝SD6831 東から 3 塀SA6629, SA8223, 建物SB8218A・B, SB8222 西から
84	6ABC-U, 6ABP-A	築地回廊地区	<ul style="list-style-type: none"> 1 築地回廊SC5500, SC8360, 門SB8230, 塀SA3777 南から 2 塀SA3777, 築地回廊SC8360 北から
85	6ABP-A区	築地回廊地区	<ul style="list-style-type: none"> 1 築地地覆石と宍科成蔭 南から

- 2 切石暗渠SD6227 北から
 3 SC8360礎石据付痕跡ハ四十
 4 同上 ハ四十三 5 SC6670礎石据付痕跡イ十
 6 SB8224礎石ハ二
- 86 6ABC-V 東外郭地区
 1 建物SB8234, 溝SD6240, 塙SA8237, SD8239
 南から 2 溝SD3715 南から
 3 塙SA8238, SD8237, SD8239 南から
- 87 6ABC-U区 東外郭地区
 1 建物SB8240 北から
 2 建物SB8240, 溝SD8227 南から
 3 建物SB8234 北から
- 88 6ABO-E区 大膳職地区
 1 全景 西から 2 同上 東から
- 89 6ABO-E区 大膳職地区
 1 築地SA8100, 足場SS8096 西から
 2 土塙SK8080, 建物SB321 東から
 3 門SB8101A・B 南から
- 90 6ABO-E区 大膳職地区
 1 雨落溝SD130, 建物SB321 西から
 2 土塙SK8079, 切石暗渠SD8077 西から
- 91 6ABO-E区 大膳職地区
 1 切石暗渠SD8077 南から
 2 雨落溝SD6103 北から
 3 雨落溝SD244 北から
- 92 6ABO-L区 大膳職地区
 1 全景 西から 2 同上 東から 3 同上
- 93 6ABO-L区 大膳職地区
 1 建物SB167, SB166, SB8116, 雨落溝SD130
 北から 2 同上部分 南から
 3 同上 礎敷除去後 南から
- 94 6ABO-L区 大膳職地区
 1 雨落溝SD130 東から
 2 築地回廊SA109 東から
 3 北側溝の隅土 東から
- 95 6ABO-P区 大膳職地区
 1 全景 東から 2 同上 西から
 3 築地SA109 東から
- 96 SD3715出土木簡
 97 SD3715・SK5535出土木簡
 98 SD3715・SD5564・SD3765出土木簡
 99 SD3715・SD5564出土木簡
 100 SD3715・SD5490出土木簡
 101 SD3715・SD5490出土木簡
 102 SB7802出土木簡

- 103 SB7802出土木簡
- 104 SB7802出土木簡
- 105 SB7802出土木簡
- 106 軒丸瓦・軒平瓦
- 107 軒丸瓦
- 108 軒丸瓦
- 109 軒丸瓦
- 110 軒丸瓦
- 111 軒丸瓦
- 112 軒平瓦
- 113 軒平瓦
- 114 軒平瓦
- 115 鬼瓦
- 116 道具瓦
- 117 柱根
- 118 柱根
- 119 柱根・礎板
- 120 柱根切断面
- 121 柱根切断面
- 122 SD5563木槌
- 123 SD3770木槌
- 124 木槌細部
- 125 SD5560木槌蓋
- 126 SE9210井戸枠
- 127 SE9210井戸枠
- 128 SE9210井戸枠細部
- 129 建築雛形
- 130 礎石ほか
- 131 SB7802出土土師器
- 132 SB7802出土須惠器
- 133 SB6663・SB6666・SB7150・SB7152・SB8224出土土師器
- 134 SD6631・SD7175・SD8214・SD8216・SK8212出土土師器
- 135 SD3715出土土師器

- 136 SD3715出土須恵器
- 137 施釉陶器ほか
- 138 墨書土器ほか
- 139 SX7800出土埴輪
- 140 SB7802出土木製品
- 141 SB7802出土木製品
- 142 SB7802出土木製品
- 143 SB7802出土木製品
- 144 SD3715出土木製品
- 145 SD3715出土木製品
- 146 SD3715出土木製品
- 147 SD3765出土木製品
- 148 SD3765・SK3730・SK3784・SE9210出土木製品
- 149 木材細胞組織
- 150 木材細胞組織
- 151 木材細胞組織
- 152 木材細胞組織
- 153 金属器・石製品
- 154 銭貨
- 155 銭貨

平城宮発掘調査報告XI

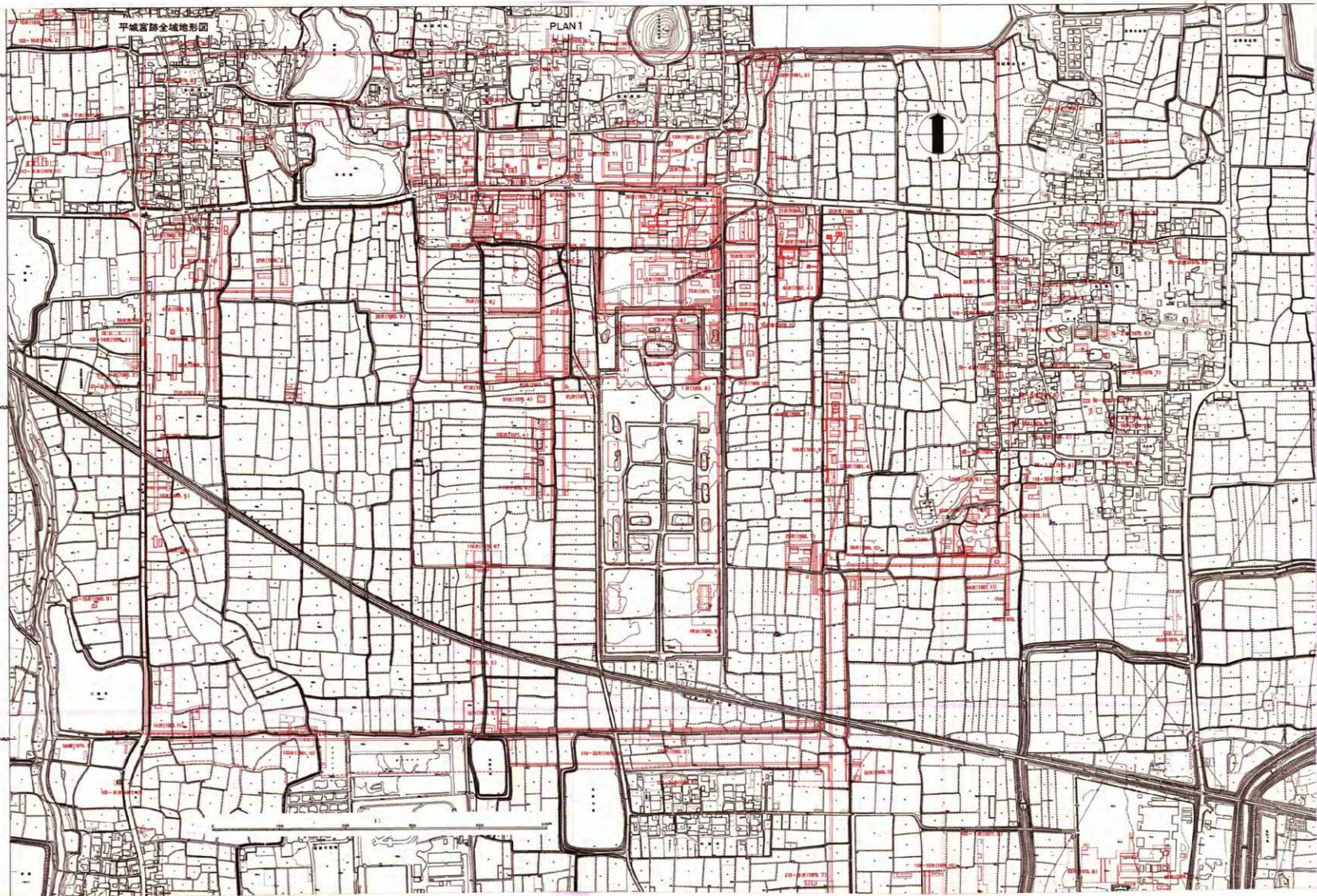
第1次大極殿地域の調査

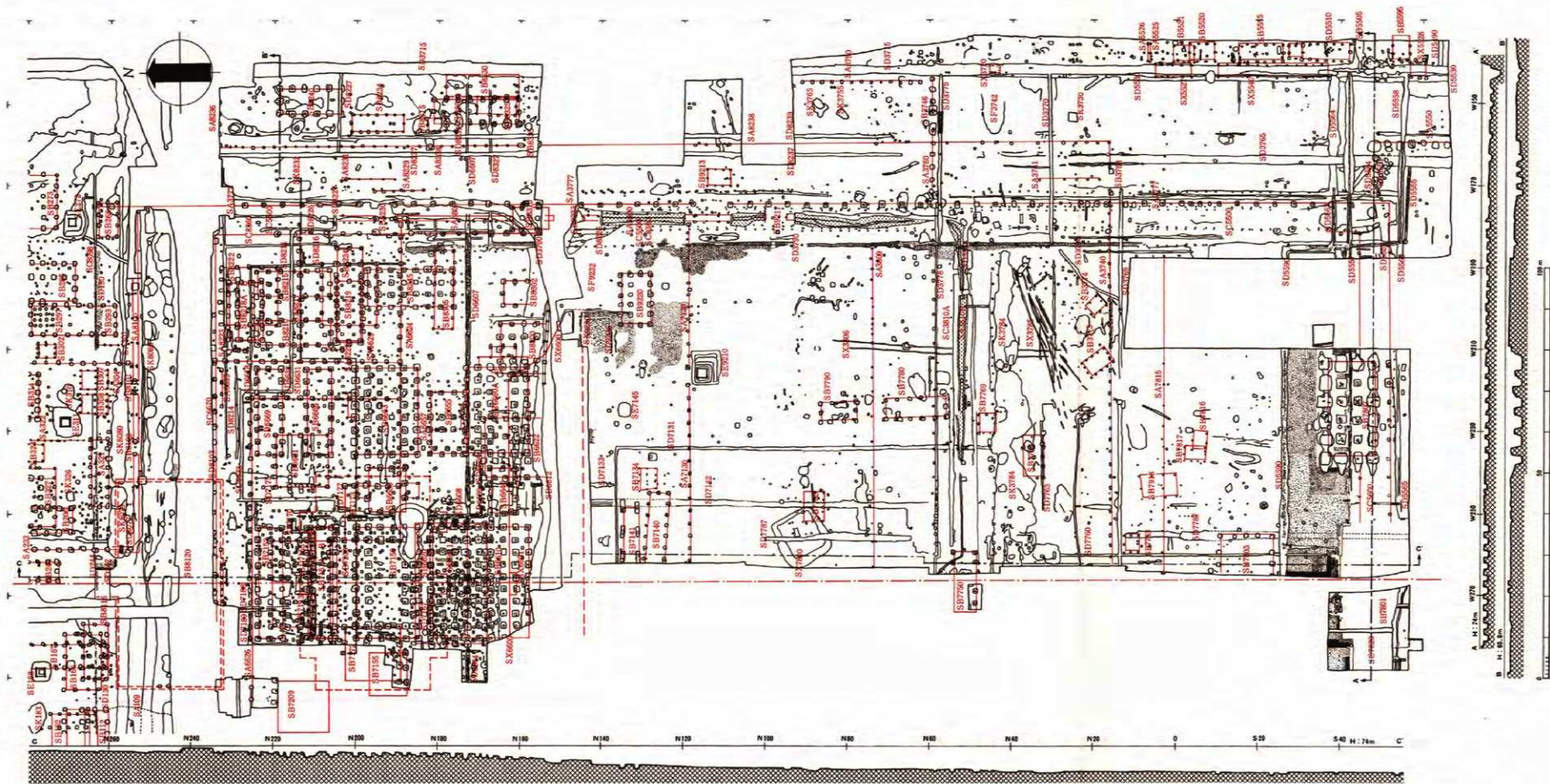
図 版

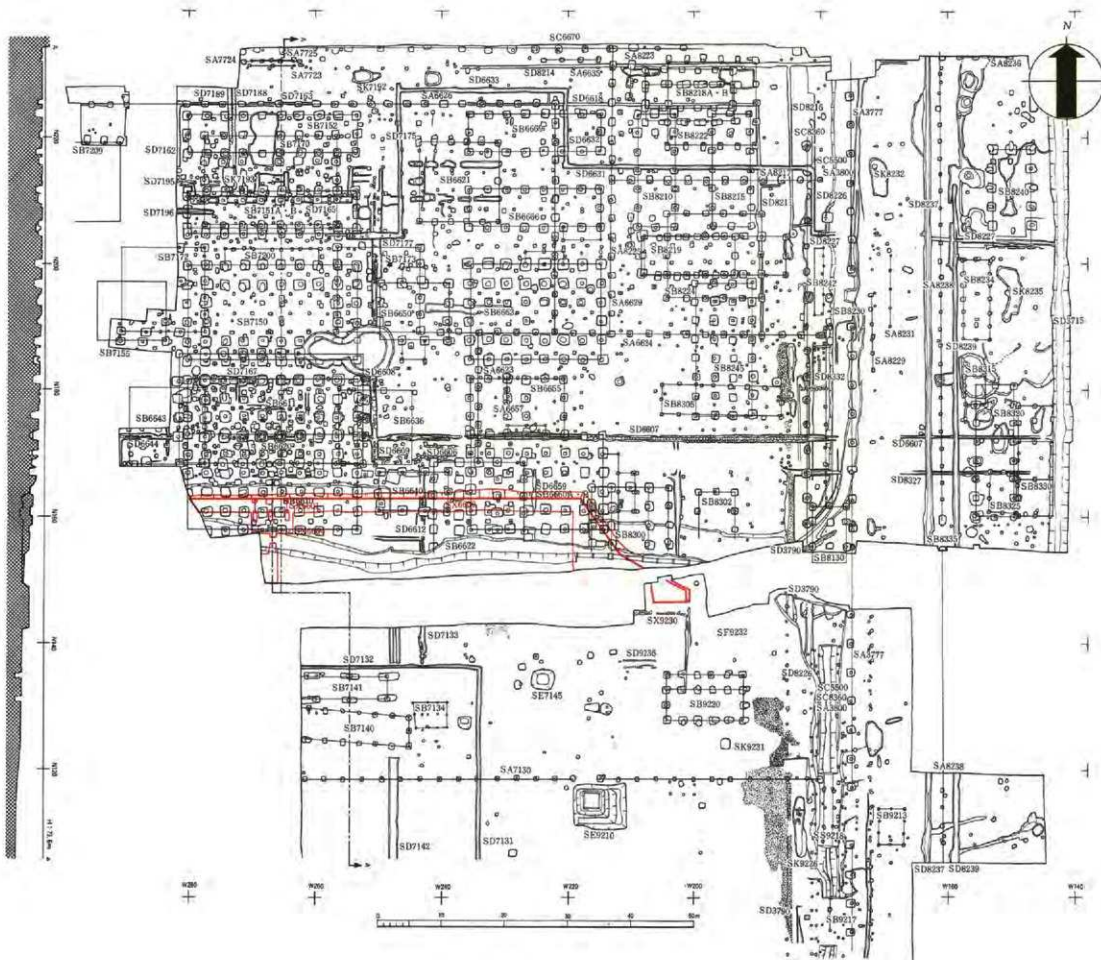
1981

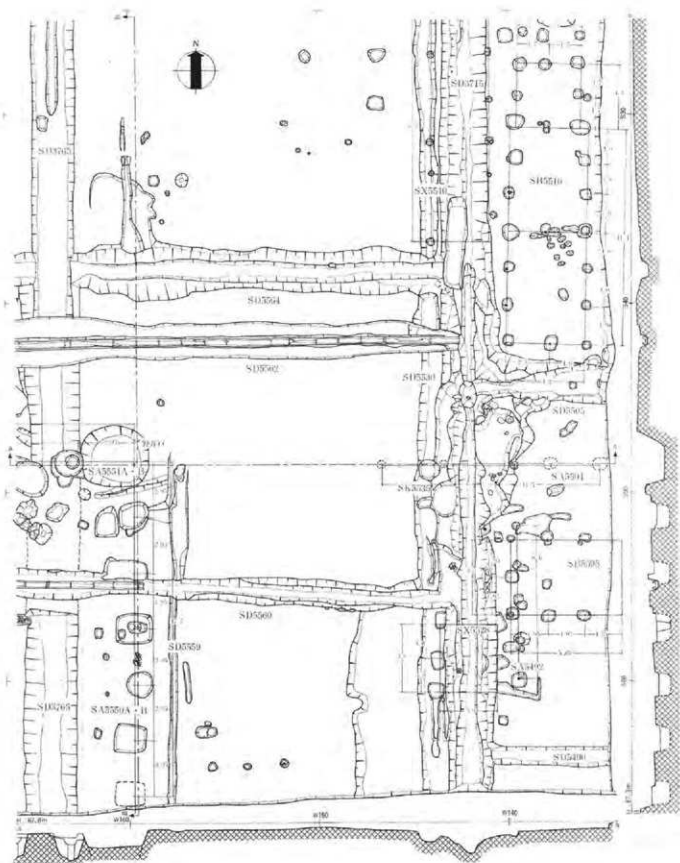
凡 例

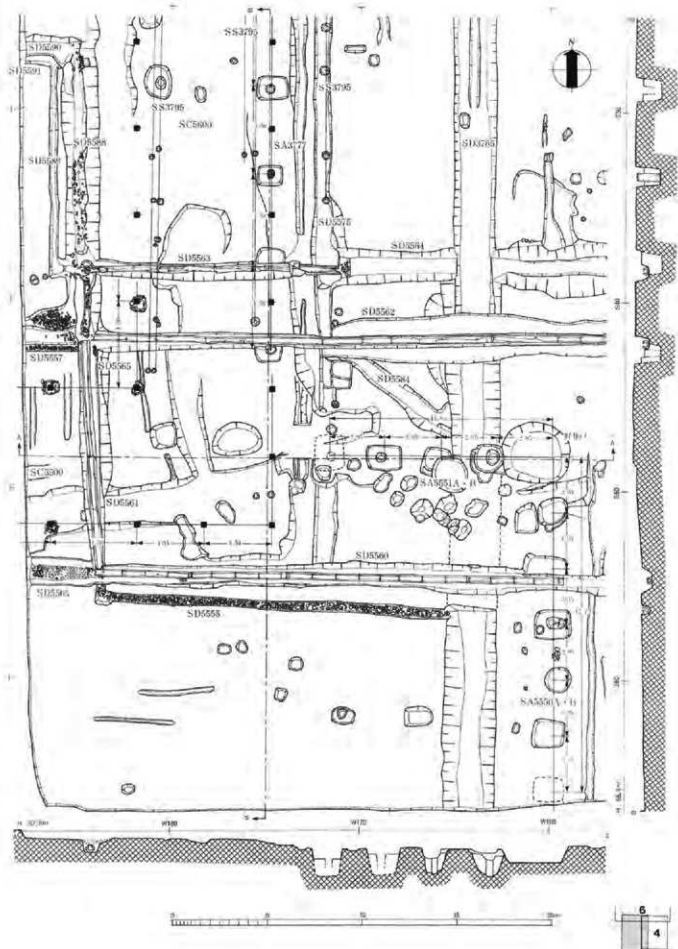
1. 遺構には一連番号をつけ、その前にSA：築地・跡、SB：建物、SC：廊、SD：溝、SF：道路、SK：土壌、SX：その他などの分類記号を付記する。
2. 遺構の寸法数字はm単位である。
3. 遺構の高さは海拔高で、たとえばH：67.33mと表示している。
4. 遺構実測図の対向頁に平面写真を配したところがある。実測図には撮影後に判明した遺構がくわっており、必ずしも写真と一致していない。
5. 遺構実測図をしめす各頁の右下隅に、その実測図と隣接する実測図のPLAN番号をしめした。
6. 遺物図版のPL. 番号は、対向頁の実測図にもおよぶことにする。ただし、写真をかけず実測図のみをしめすもの、また写真に対応する実測図が他の頁に入っていることもある。
7. 木材および木製品実測図の断面にしめす平行線は、材の年輪を模式的にあらわしている。また、アミ罫りのものは広葉樹であることをしめし、そうでないものは針葉樹である。
6. 建物復原図の柱間寸法は、尺で表示している。

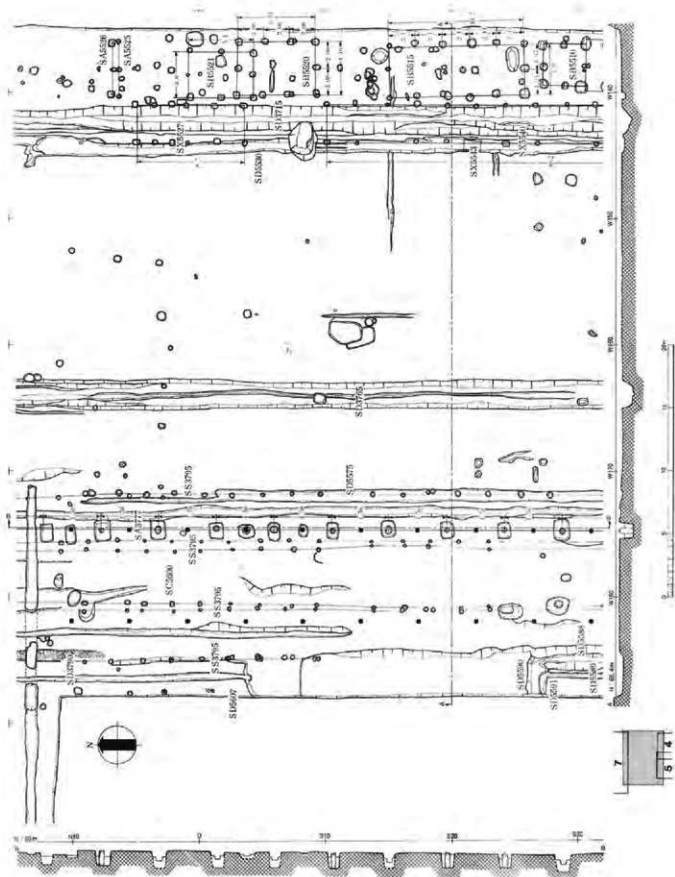


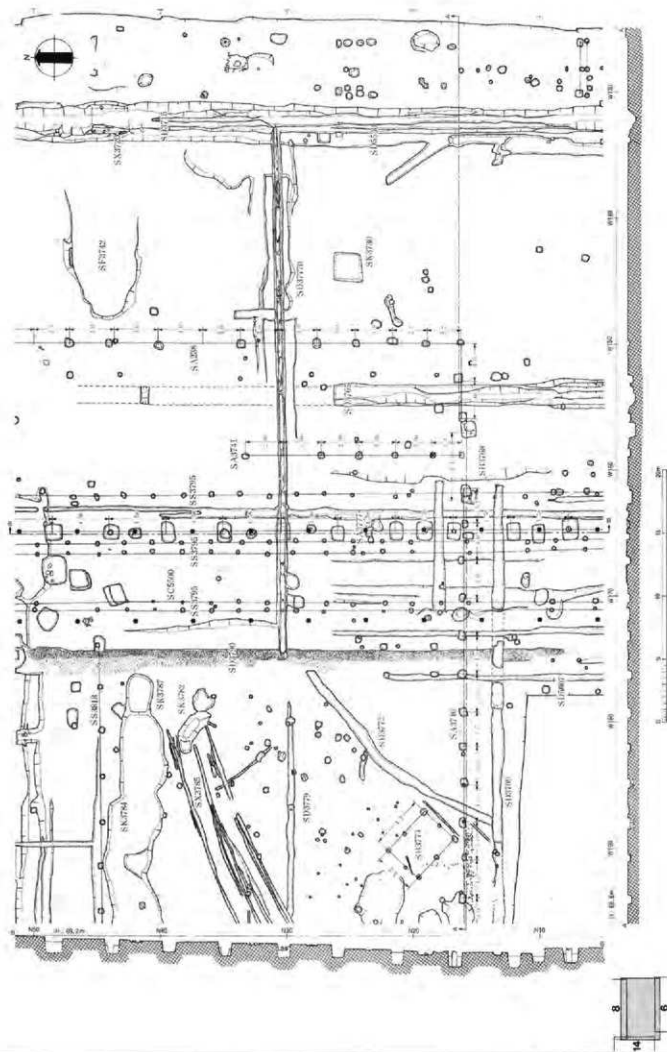


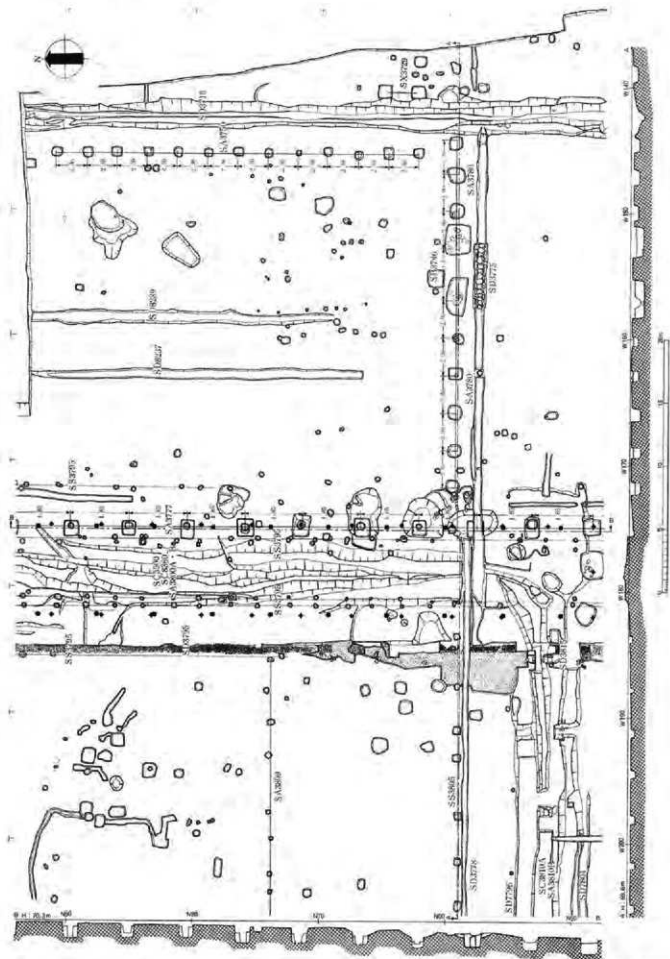





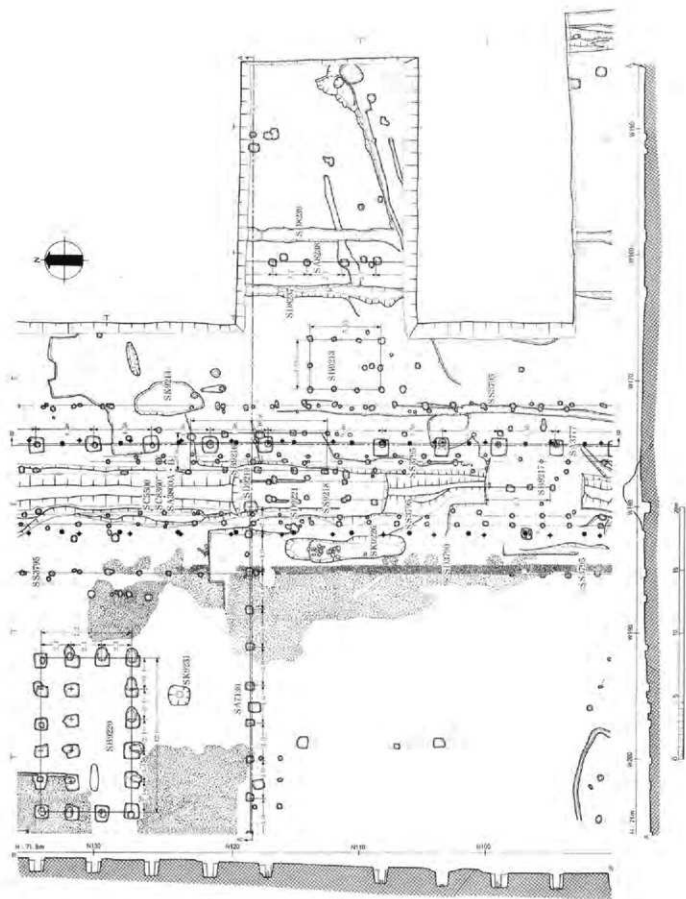


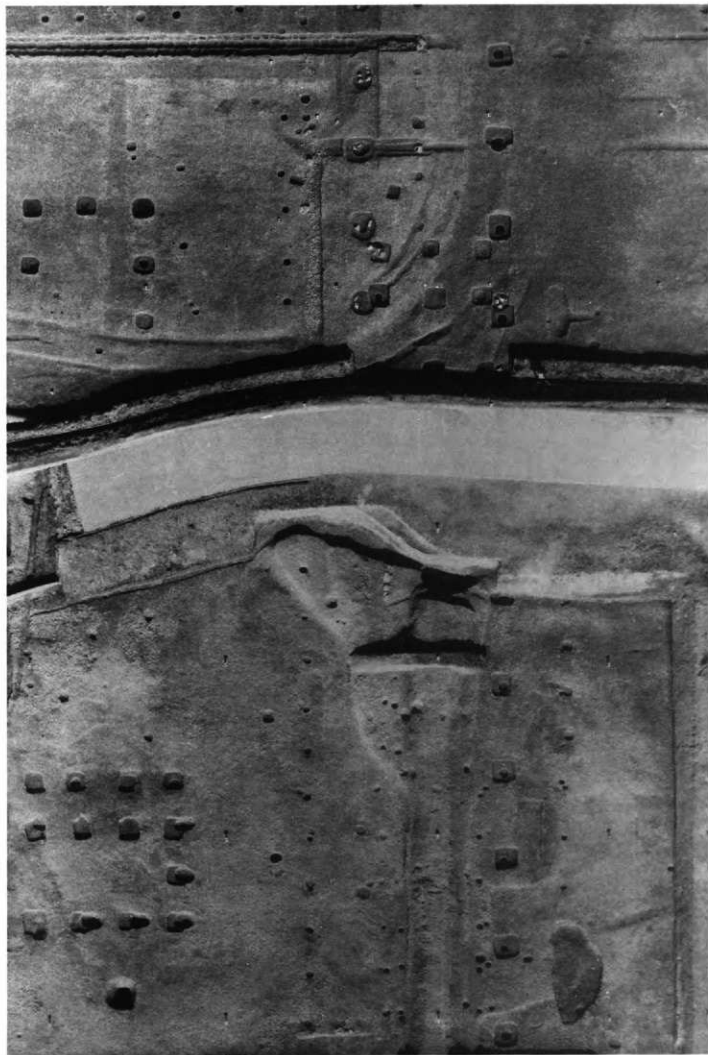


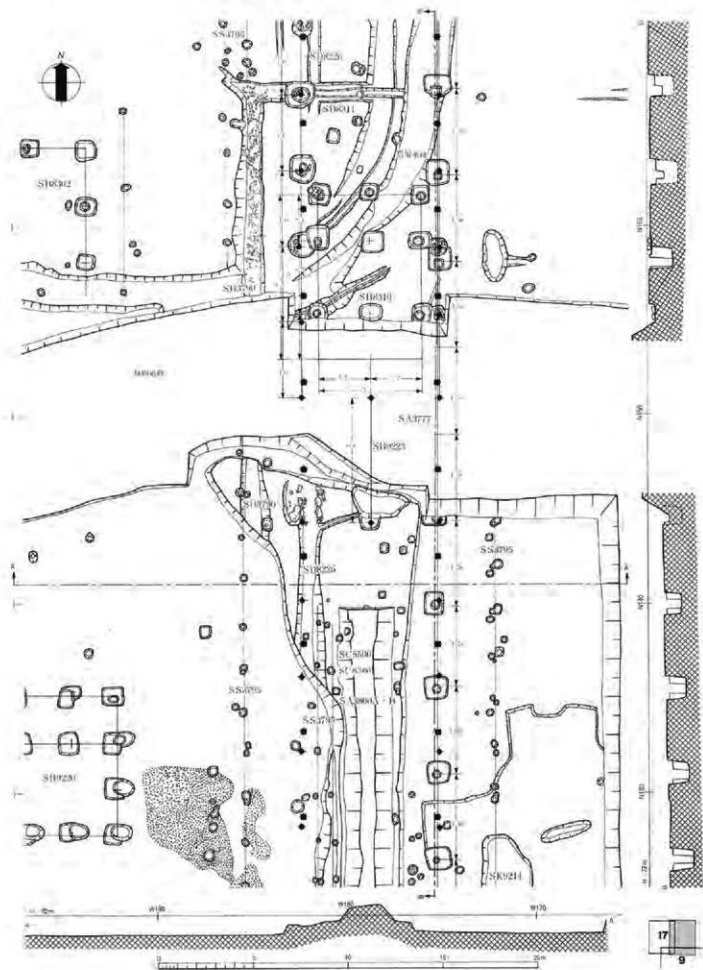


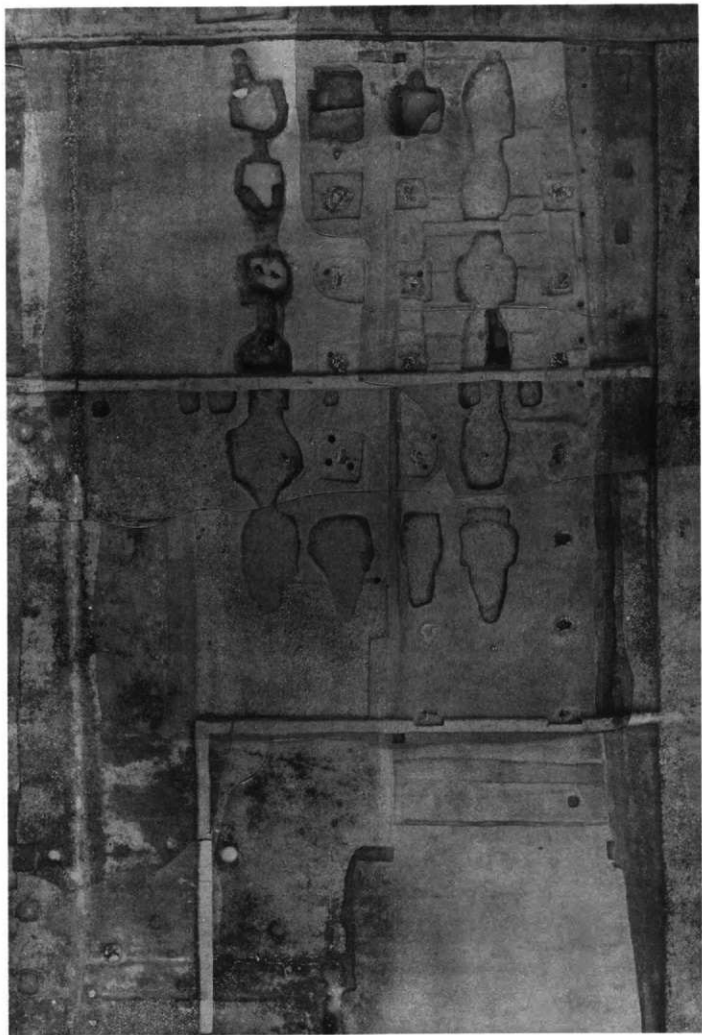


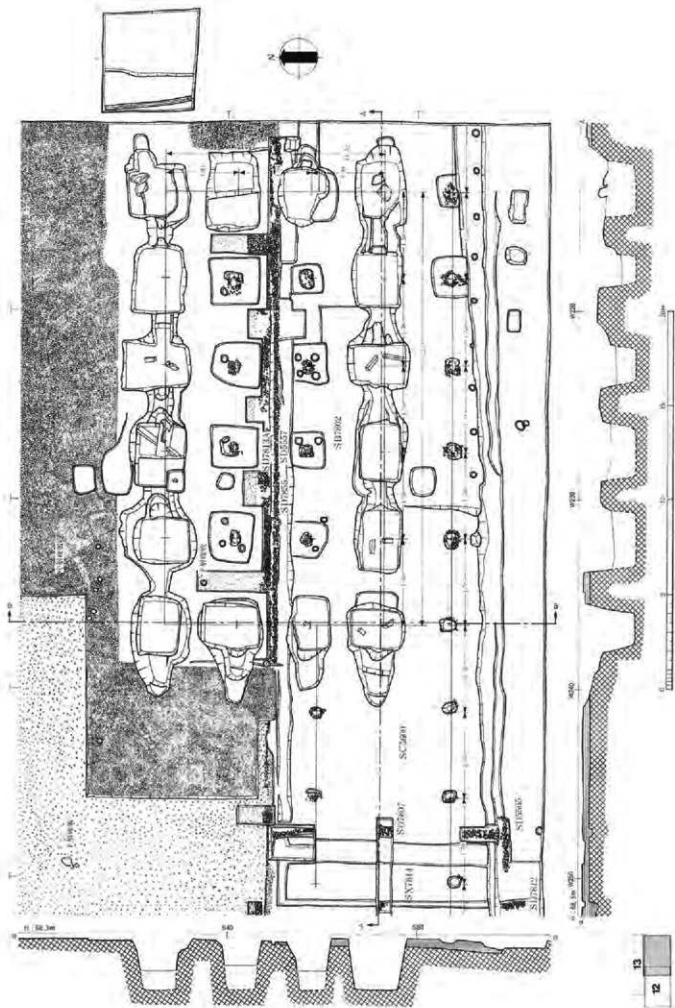





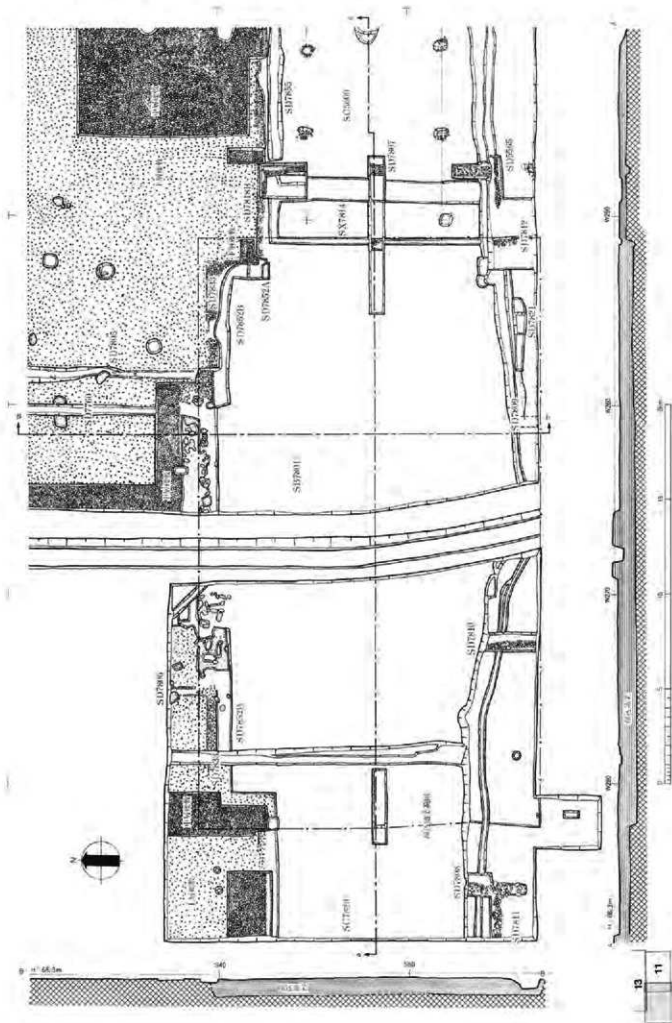




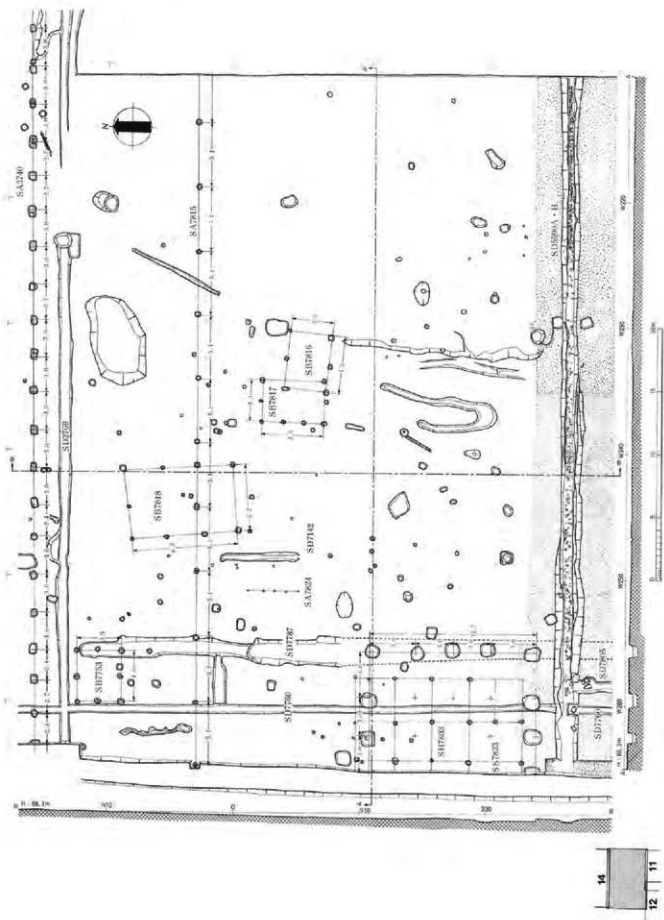


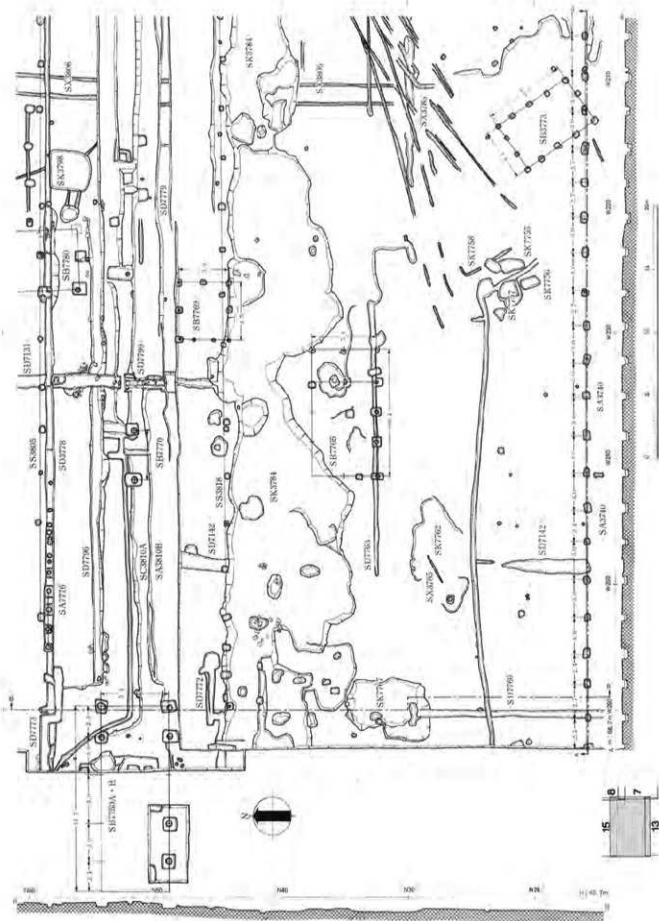


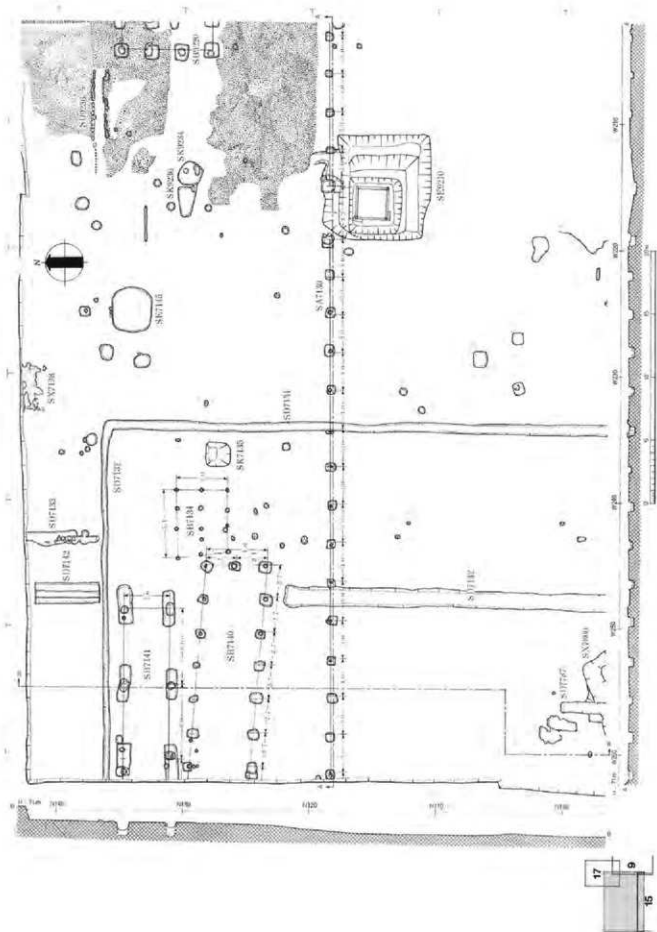





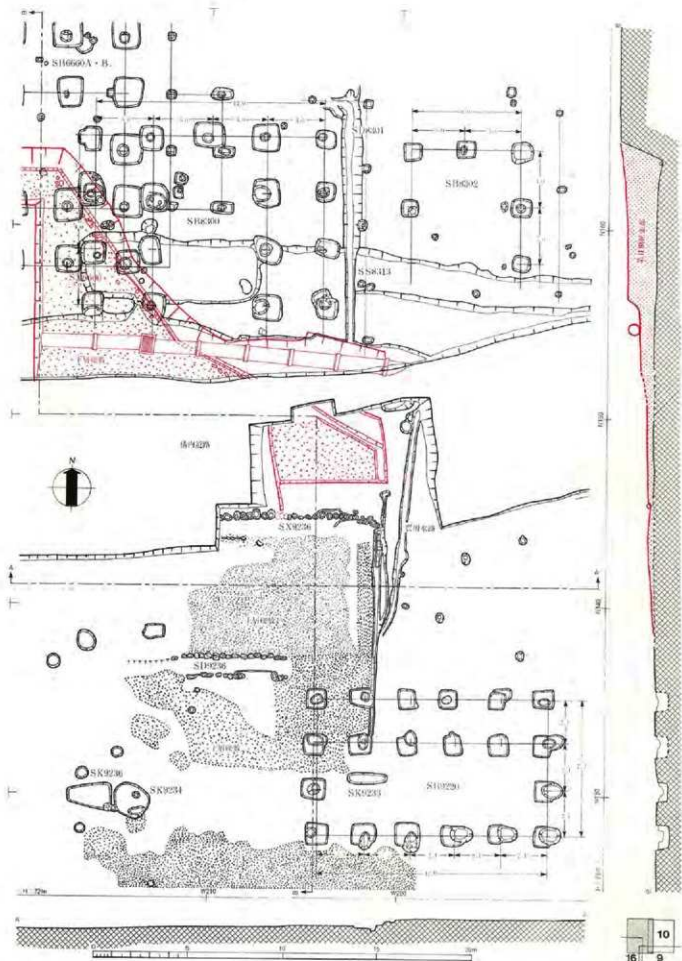




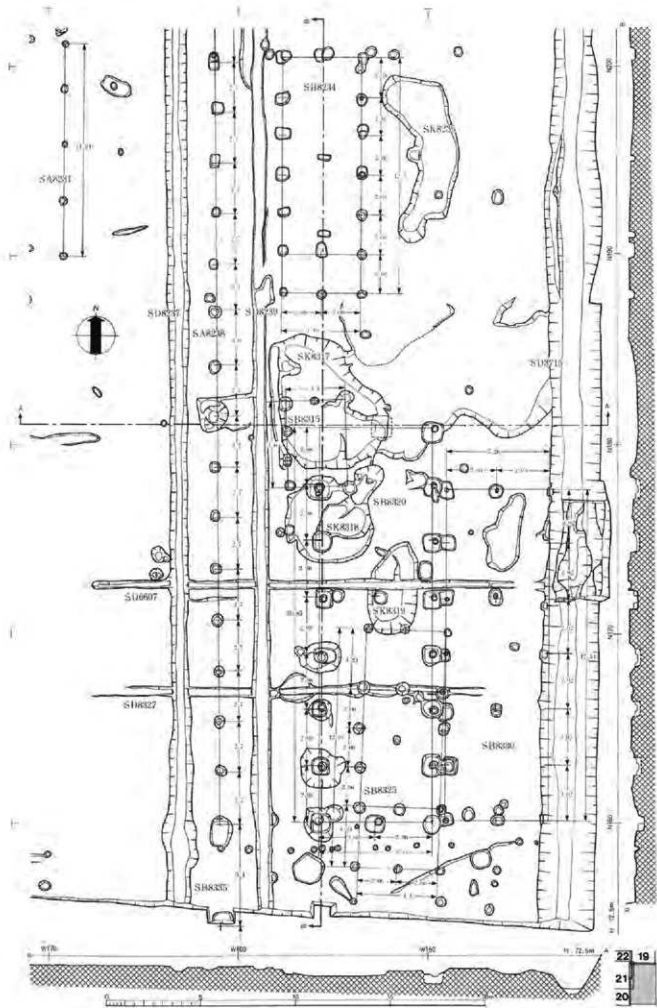




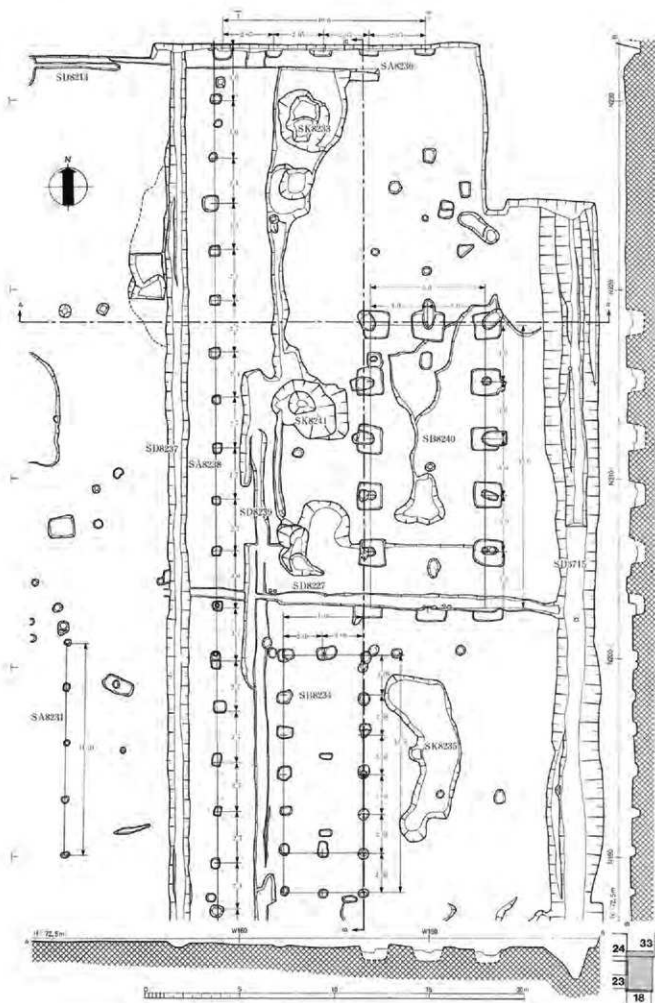





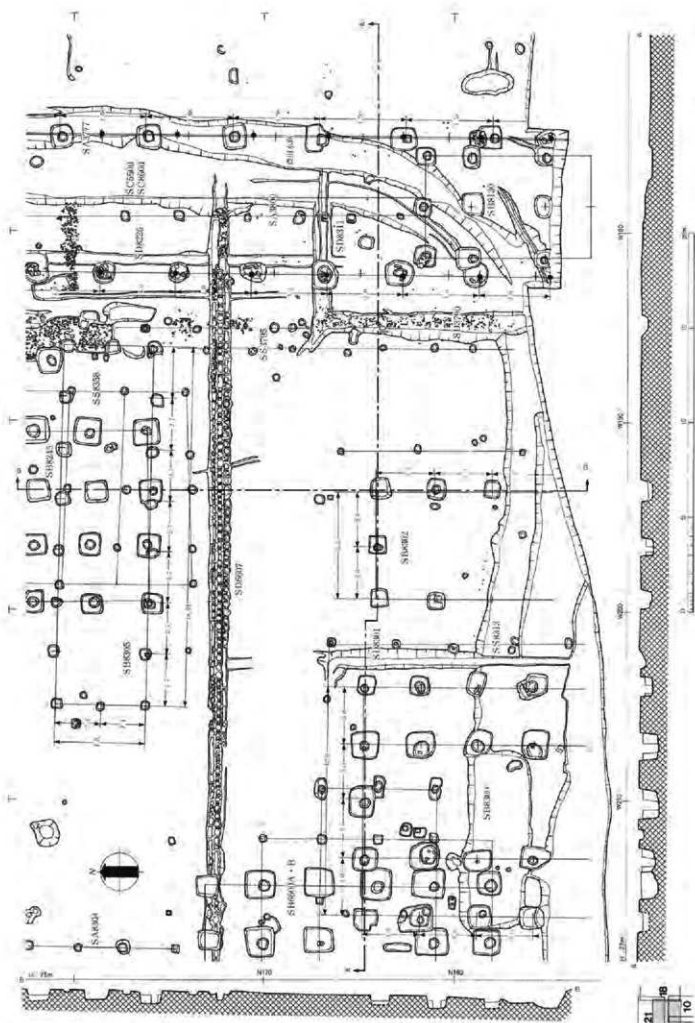





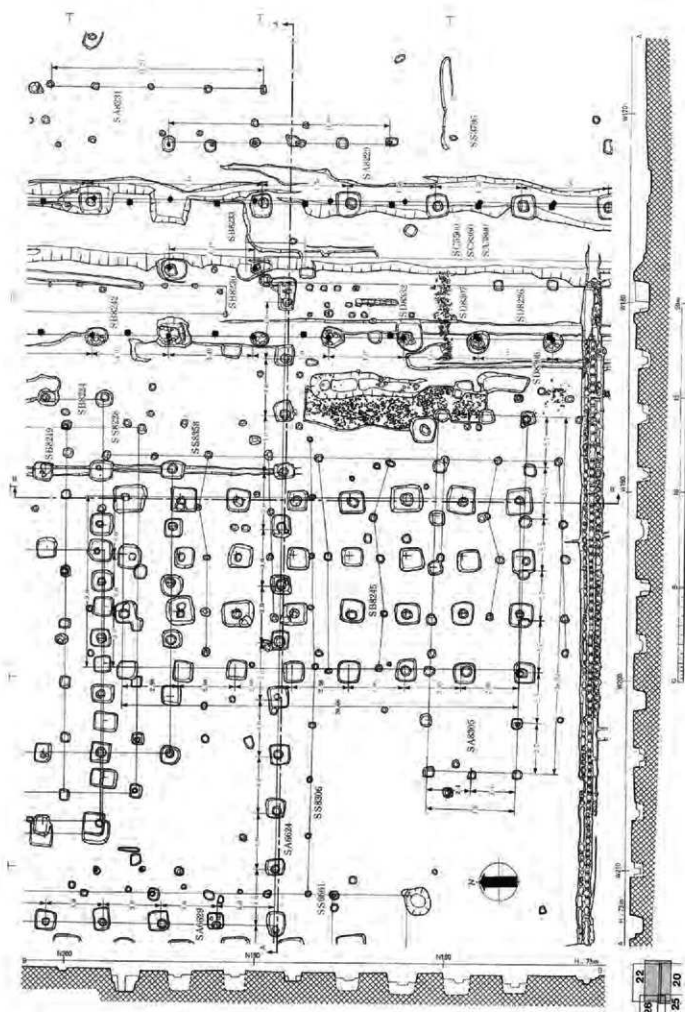





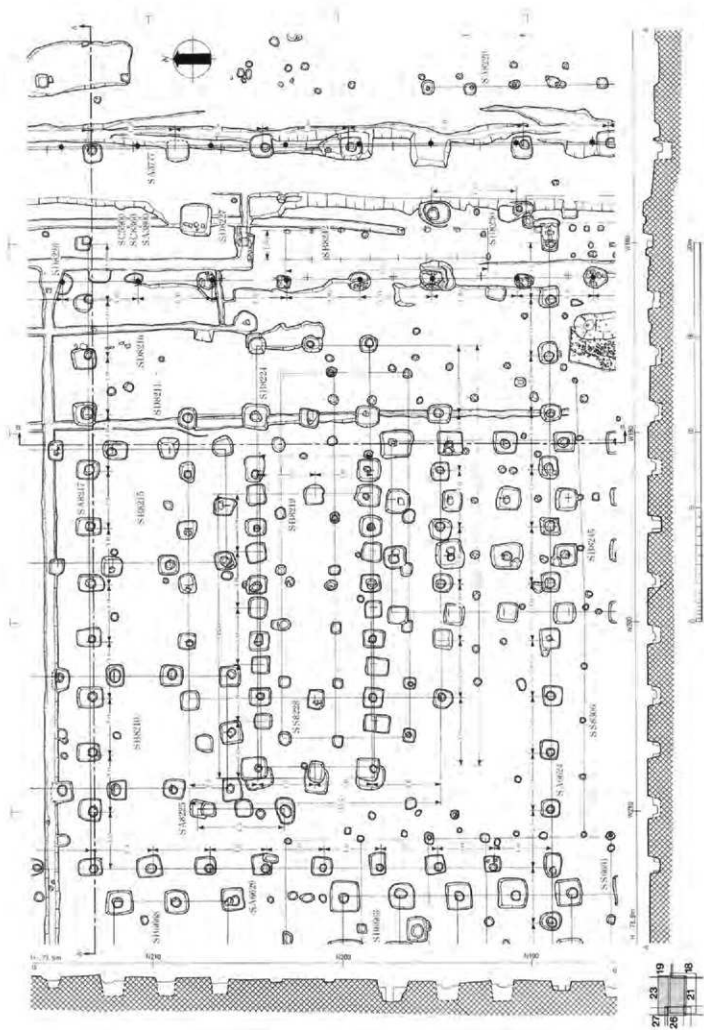


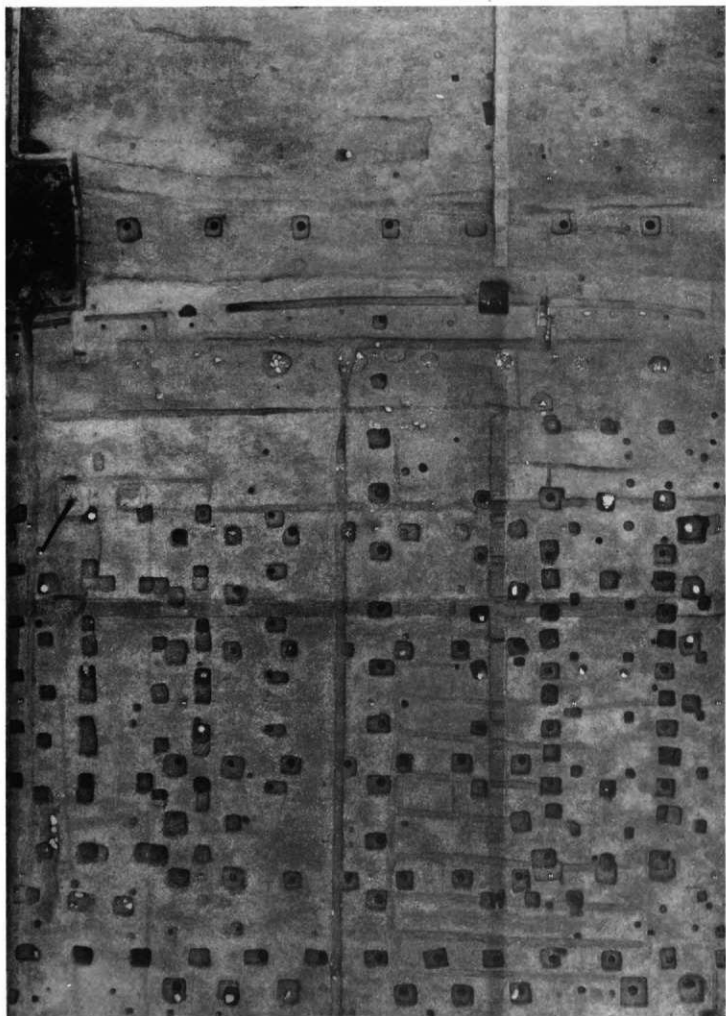


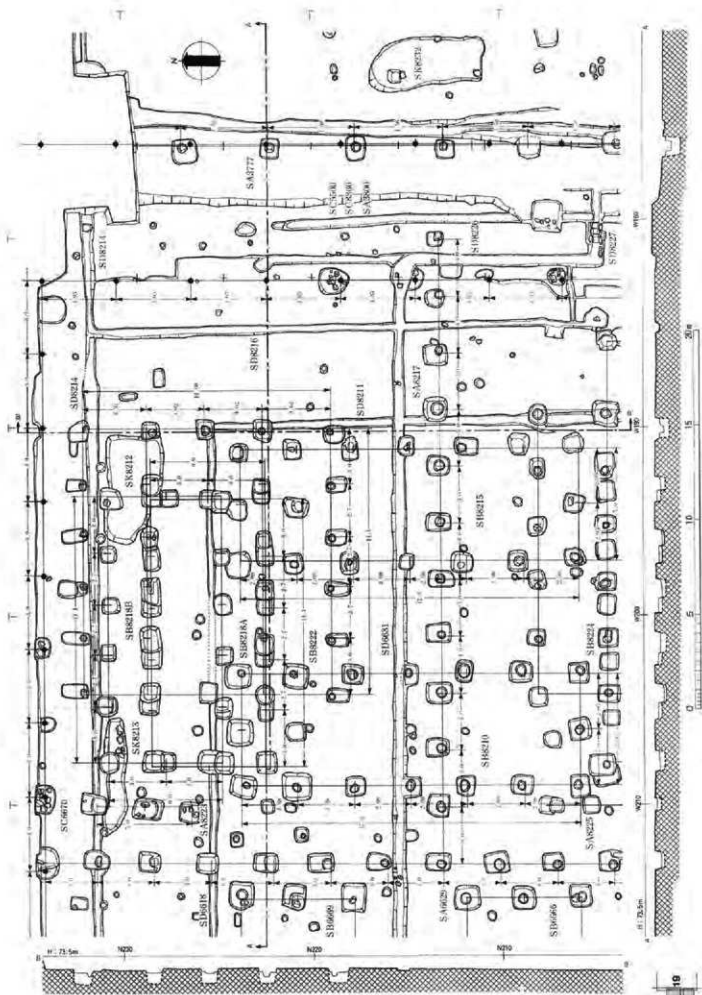


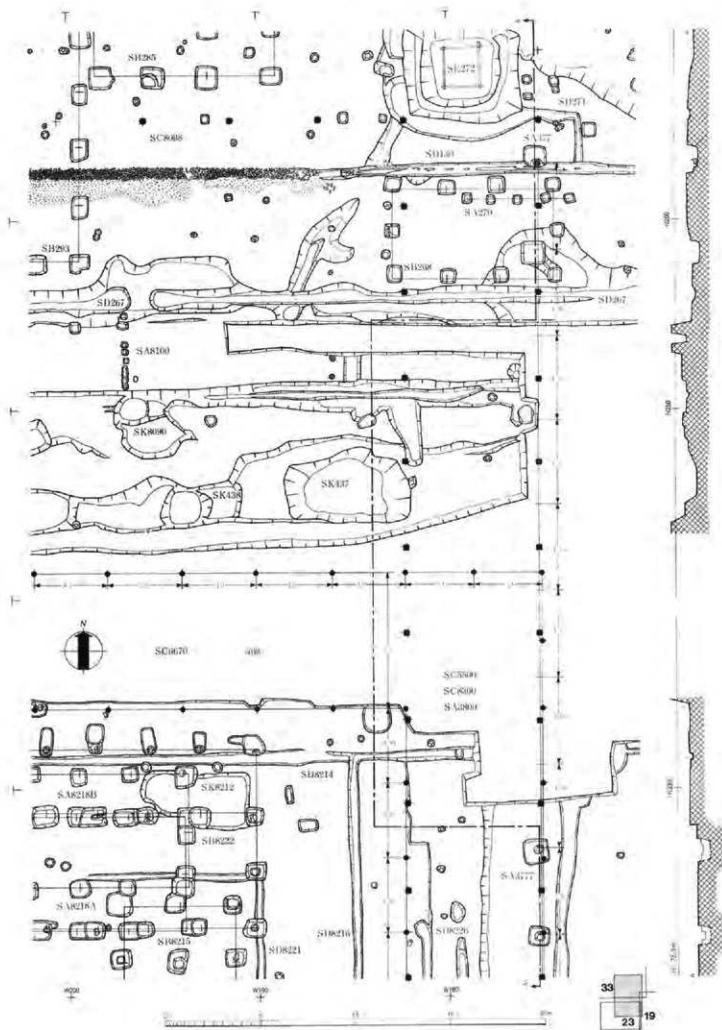


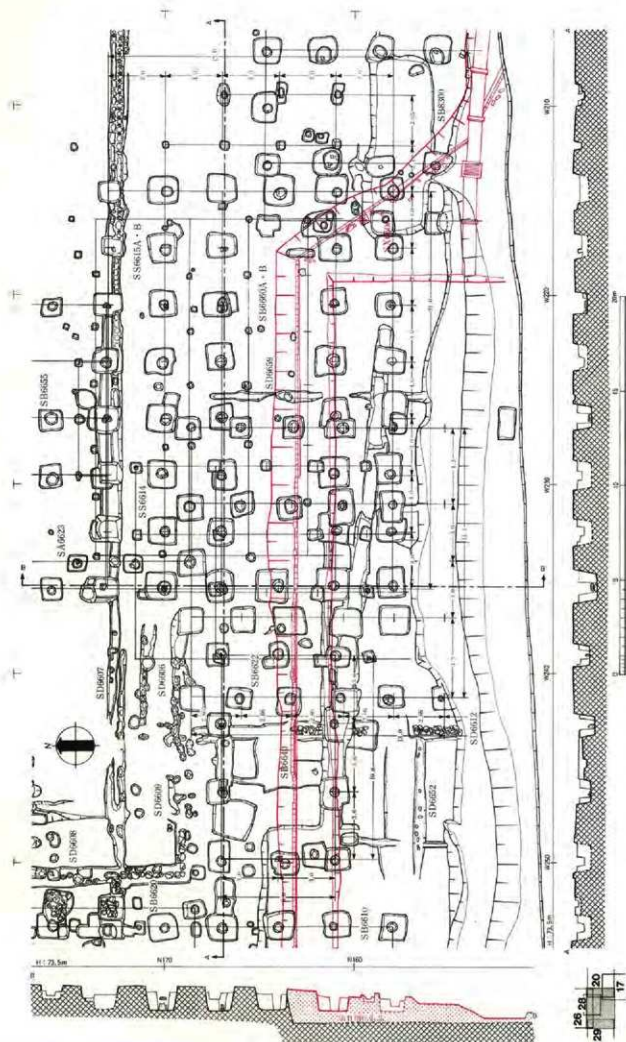


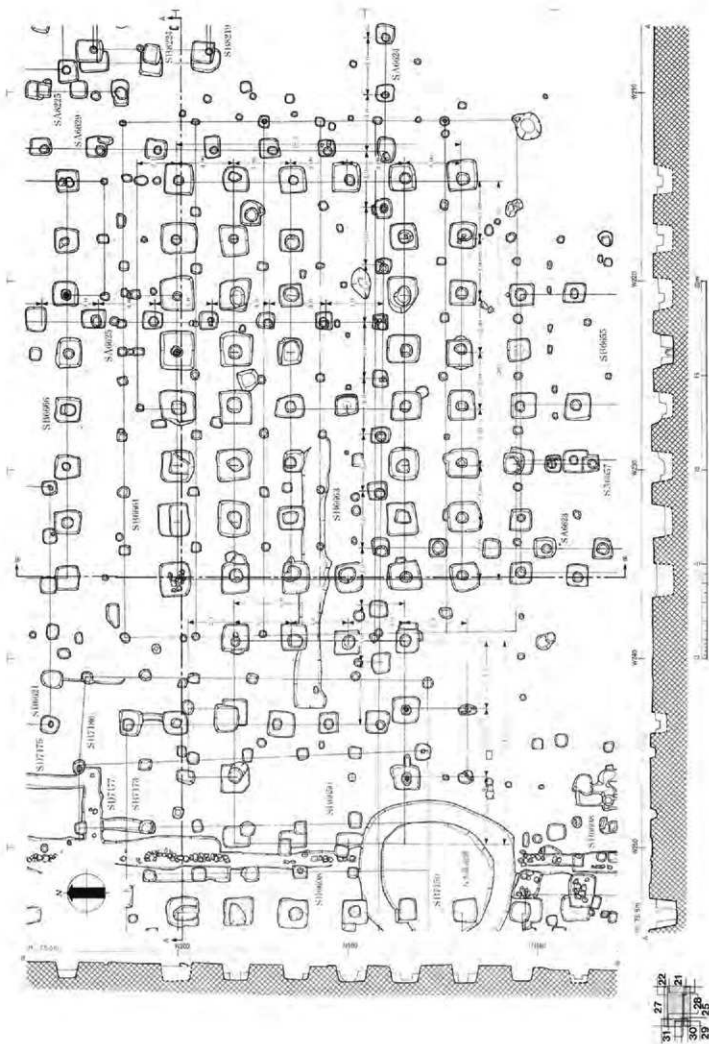





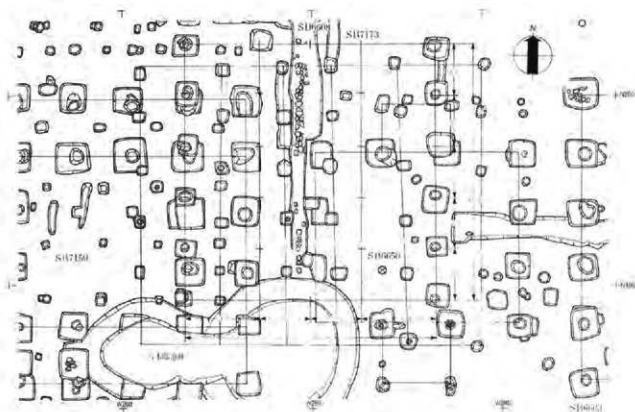
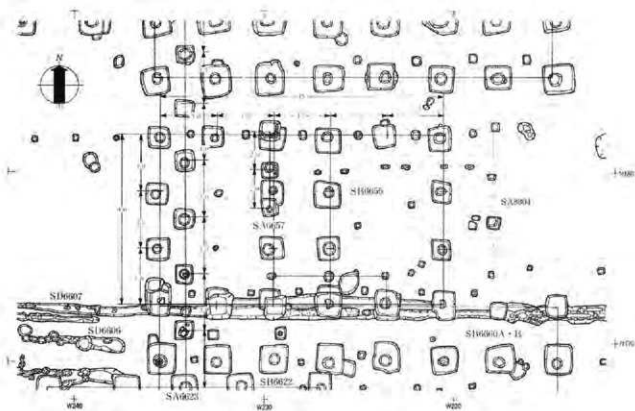


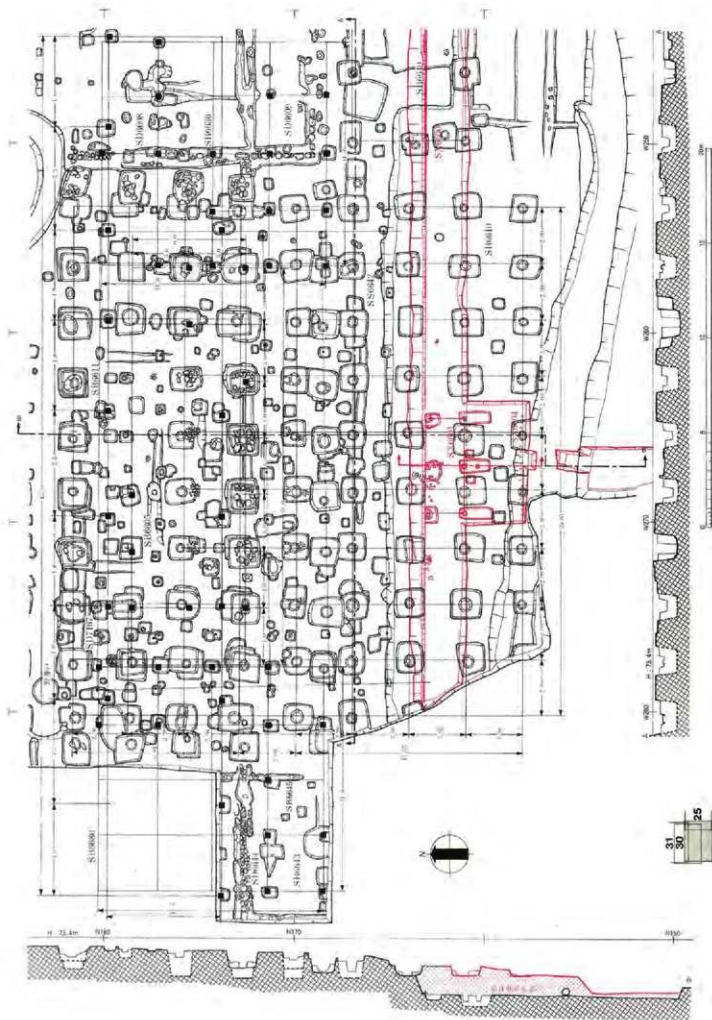


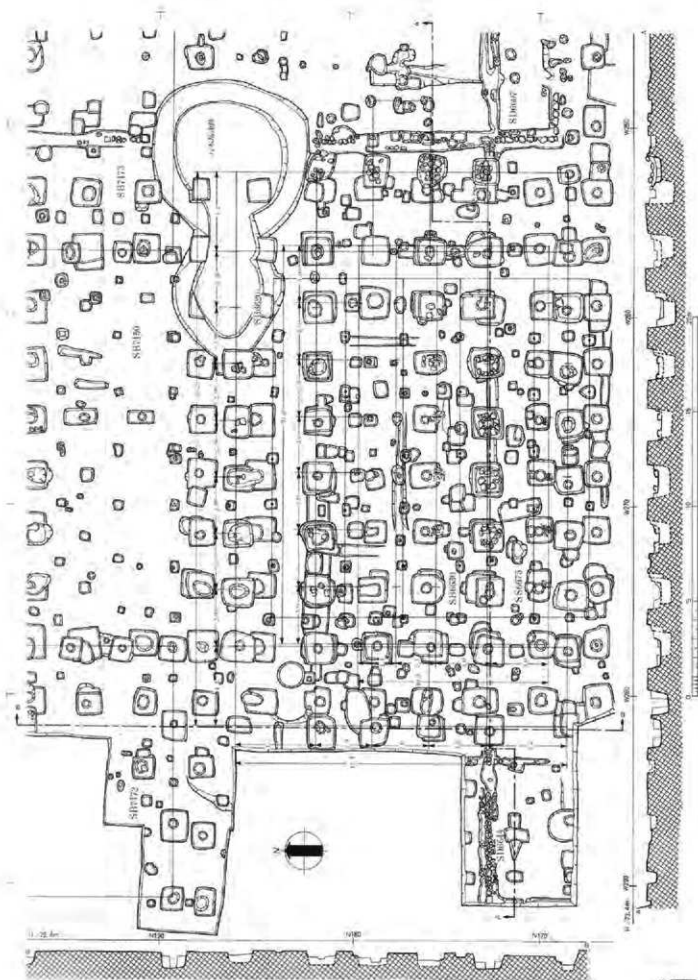


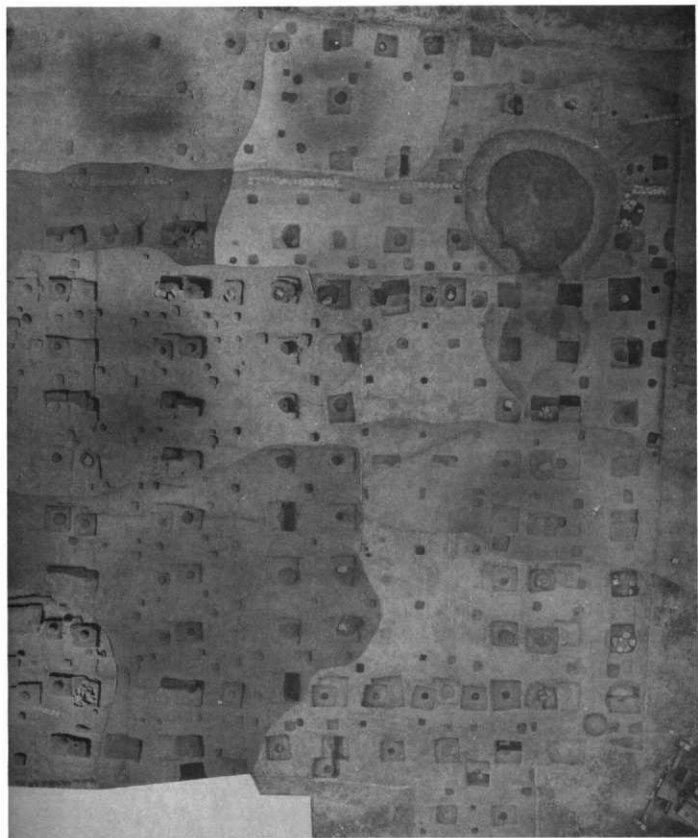


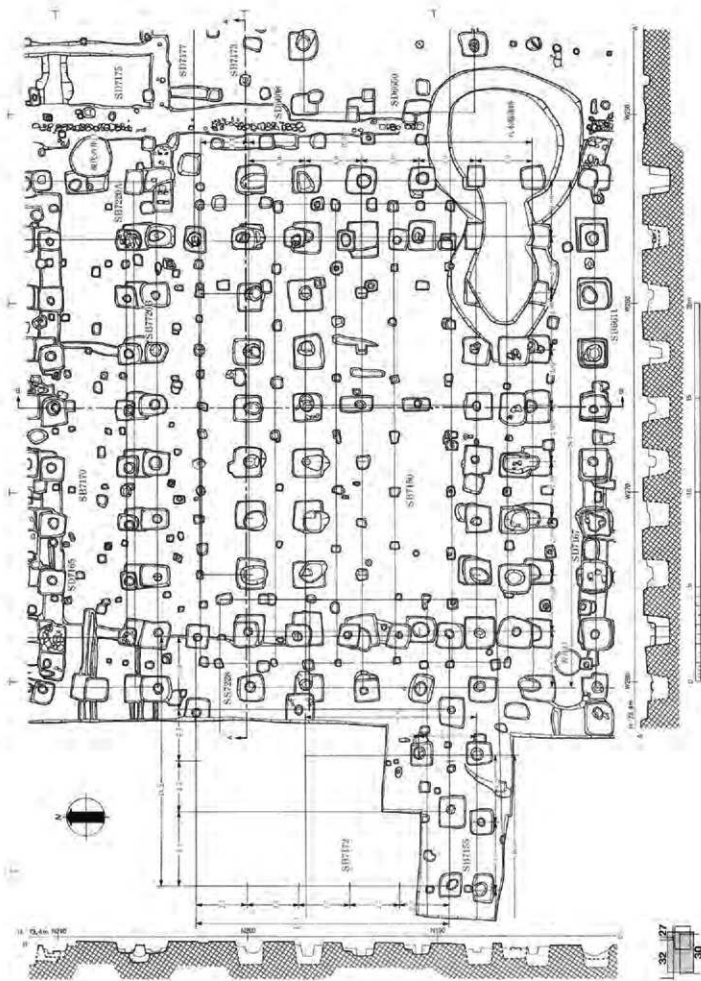


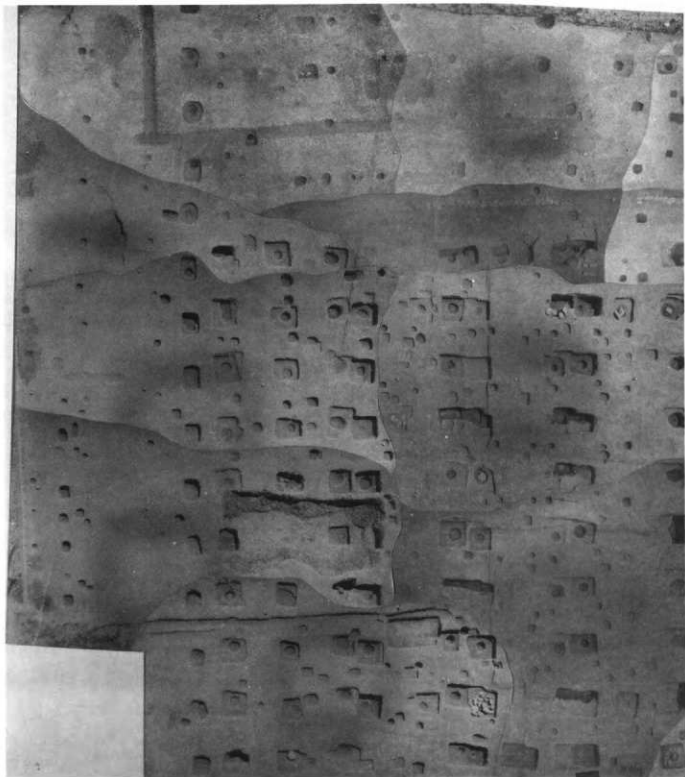


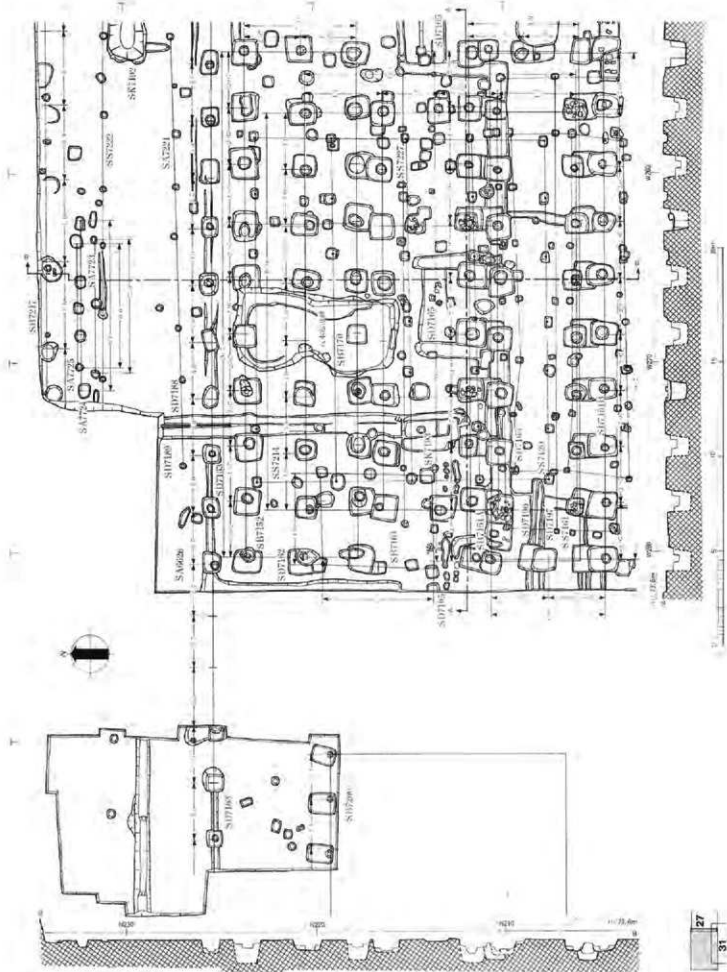


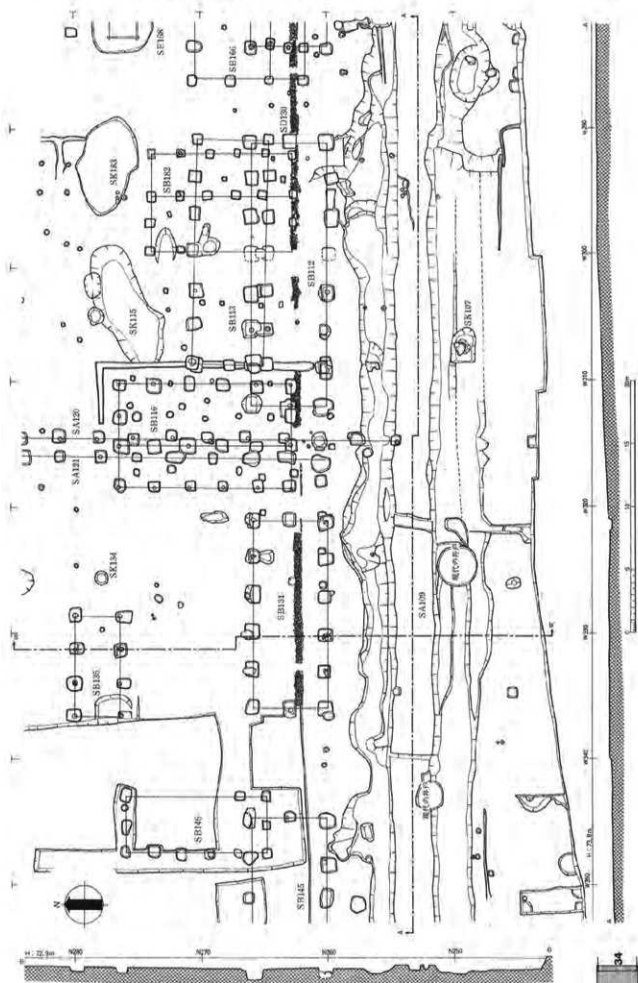


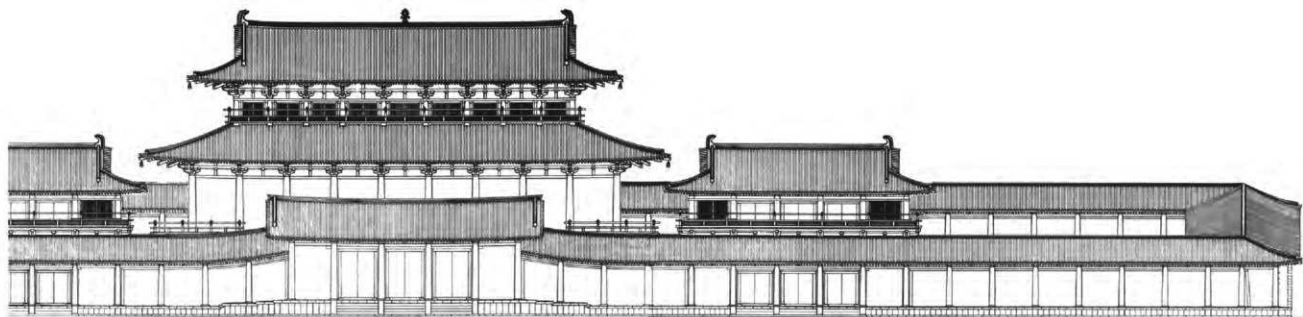




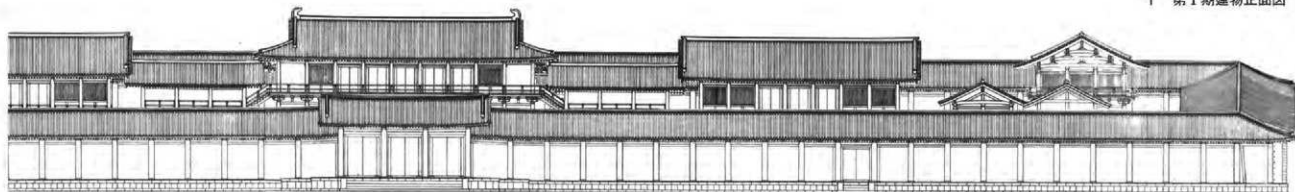








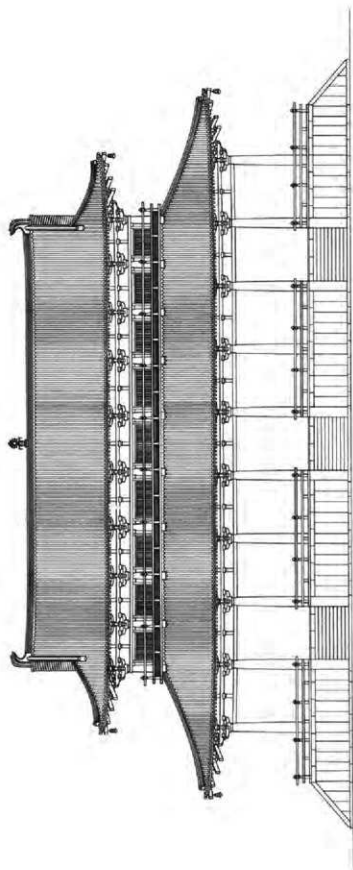
1 第I期建物正面図



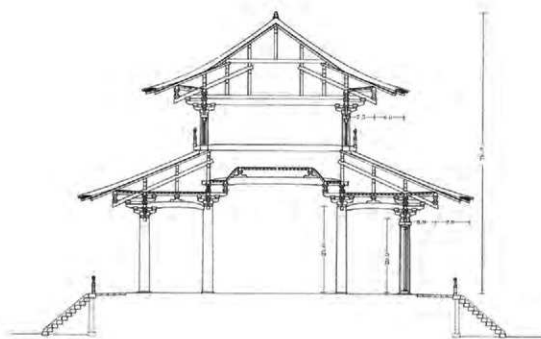

2 第II期建物正面図



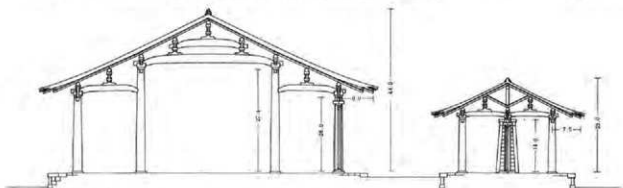
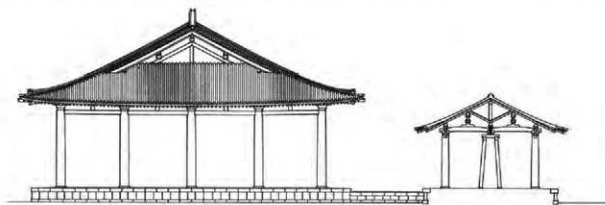
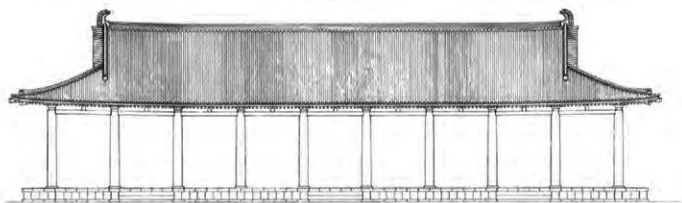
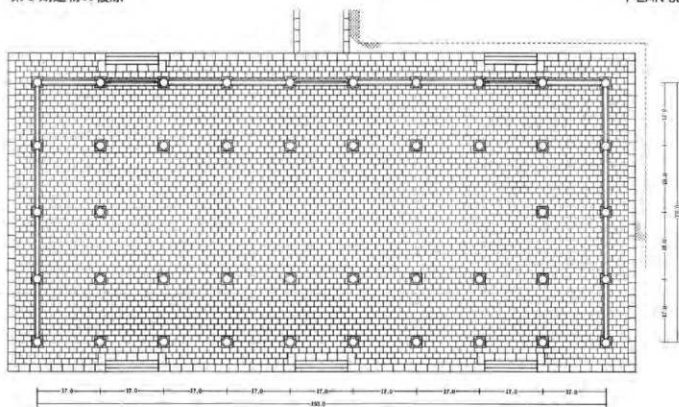
3 第III期建物正面図

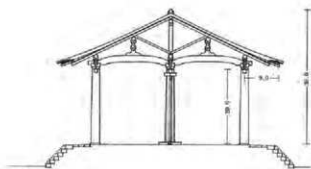
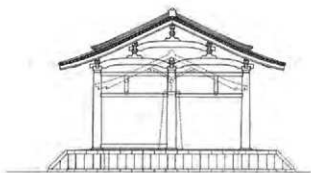


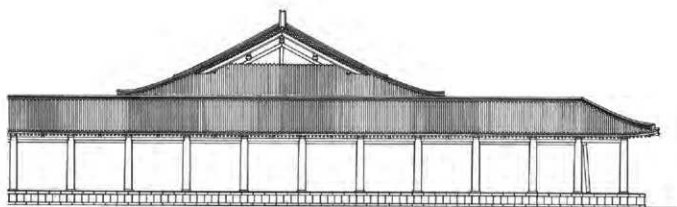
SB7200



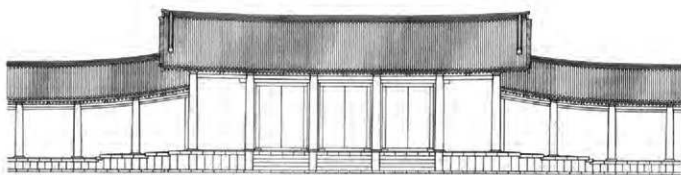
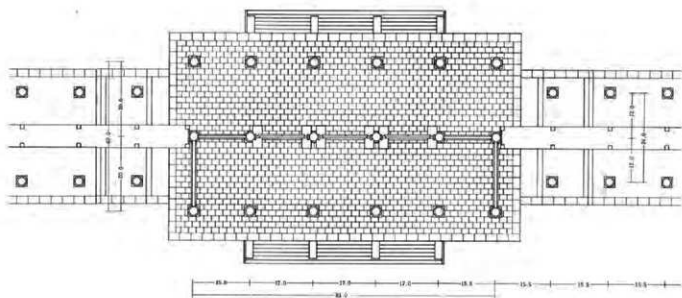
1 SB7200



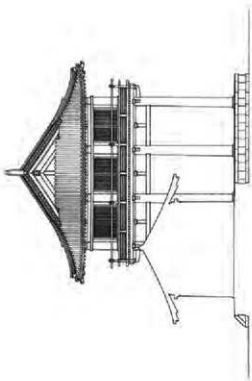
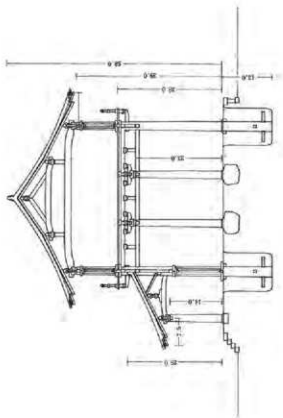


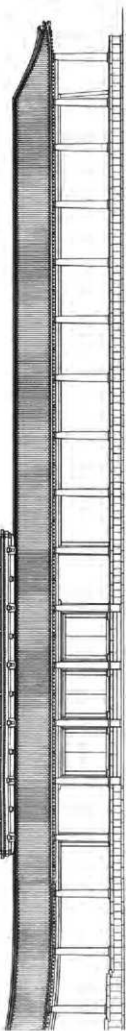

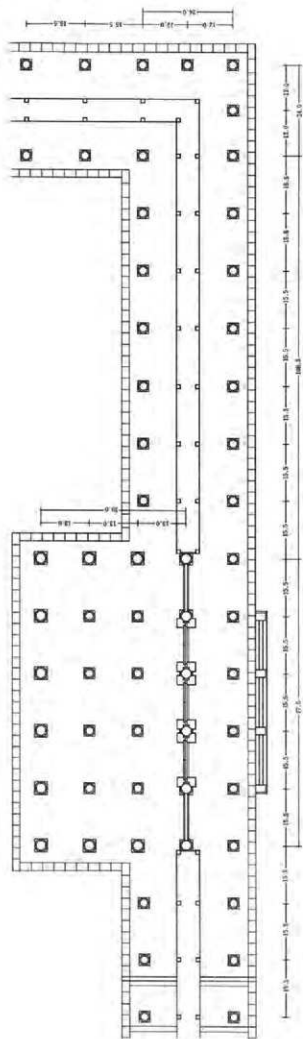


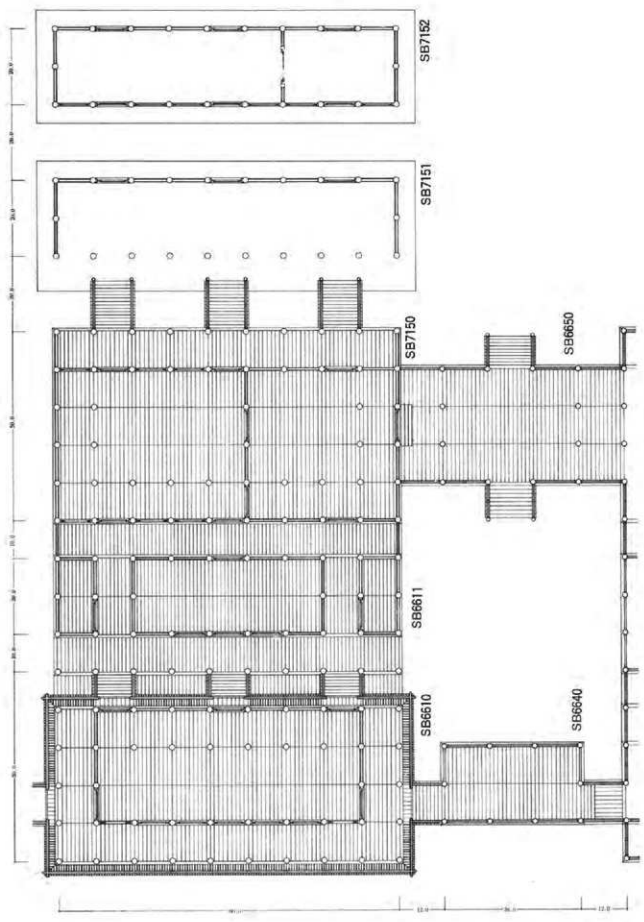
1 SB7200・SB8120・SC5500 東から

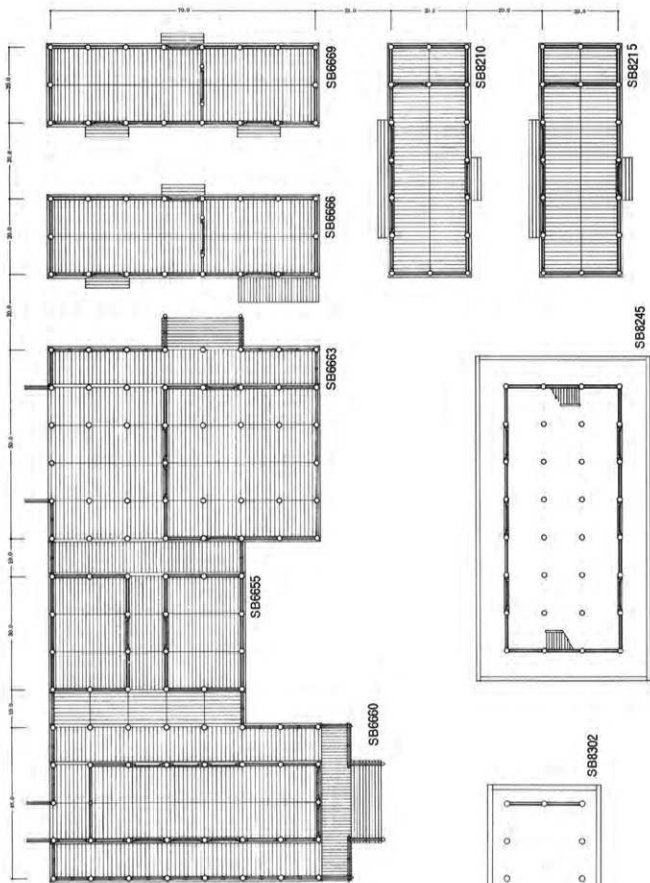


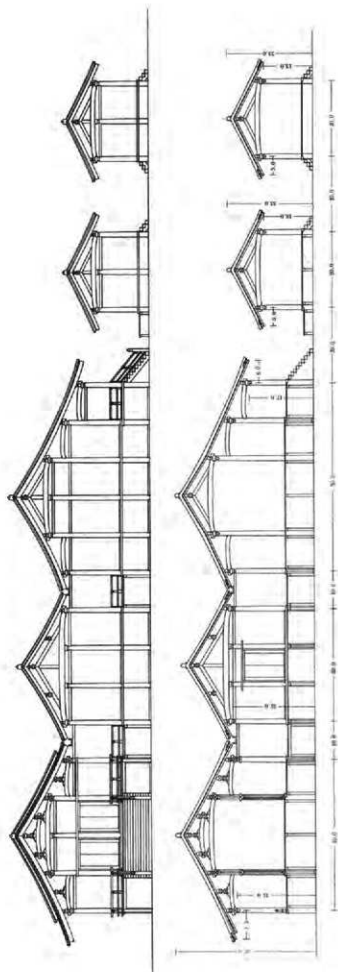
2 SB7801・SC5600・SC7820












1 SB6660・SB6655・SB6663・SB6666・SB6669



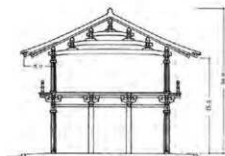
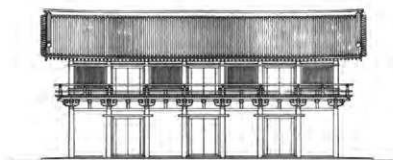
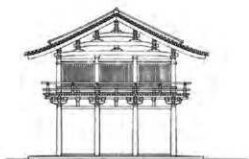
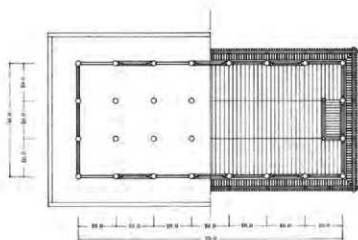
2 SB6210・SB6215



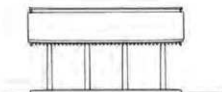
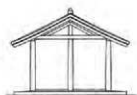
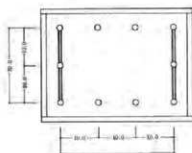
4 SB6650



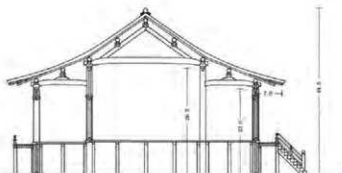

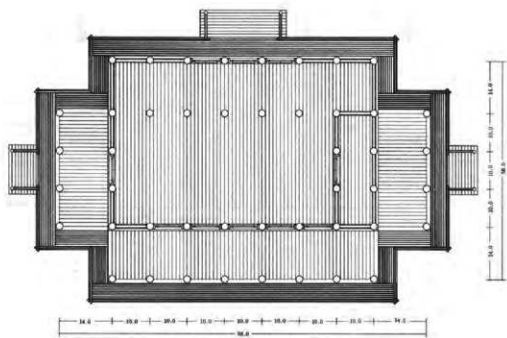
3 SB6640・SB6650

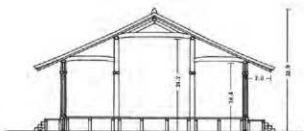
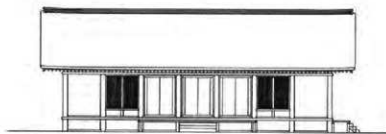
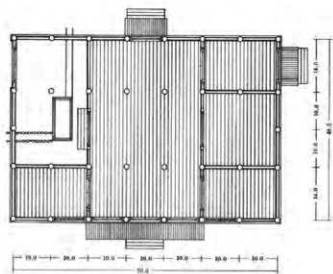


1 SB8245

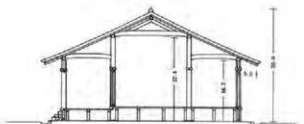

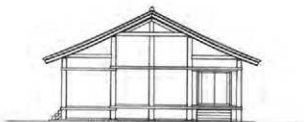
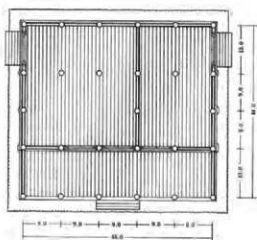


2 SB8302

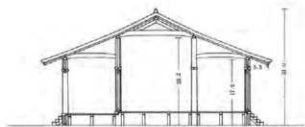
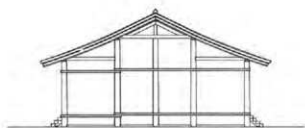
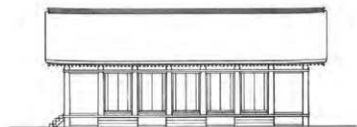





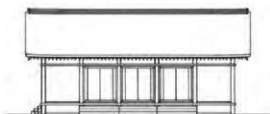
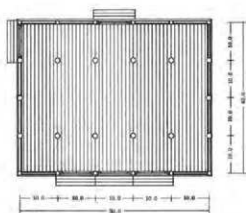
2 SB7170



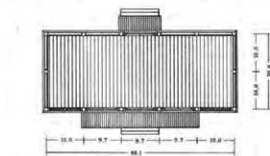
3 SB7173



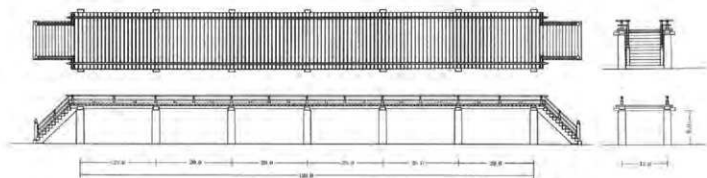
1 SB6622




2 SB8300



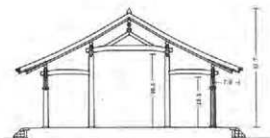

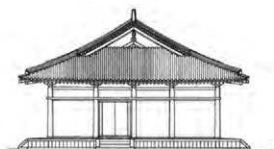
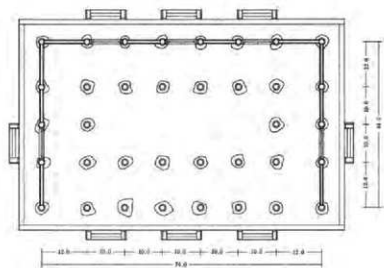
3 SB8218 • SB8219



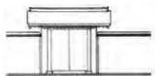
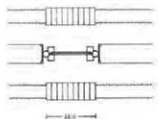
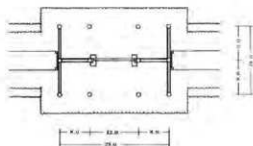

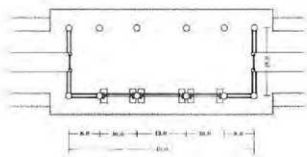
4 SB7141



5 SB9220



6 SB7803



1 SB7750B



2 SB8310



3 SB7770

DA	CN	CA	BN	BA	AN	AA	LN	LA
DB	CO	CB	BO	BB	AO	AB	LO	LB
DC	CP	CC	BP	BC	AP	AC	LP	LC
			BQ	BD	AQ	AD		
DD	CO	CD	BR	BE	AR	AE	LO	LD
DE	CR	CE	BS	BF	AS	AF	LR	LE
			BT	BG	AT			
DF	CS	CF	BU	BH	AU	AG	LS	LF
			BV	BI	AV			
DG	CT	CG	BW	BJ	AW	AH	LT	
			BX	BK	AX			
DH	CU	CH	BY	BL	AY	AI	LU	

平城宮跡

PL. 1

松林苑

水上池

平城天皇陵

佐紀池

西井大路

二条大路

朱雀大路

東山町大路



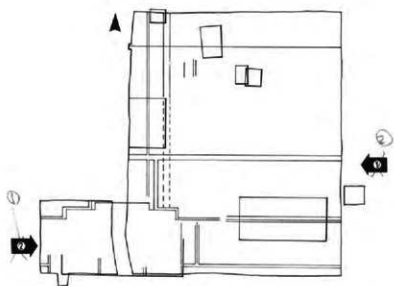
松林苑

水上池

中城天皇陵









1. 全景 西から 2. 同上 東から

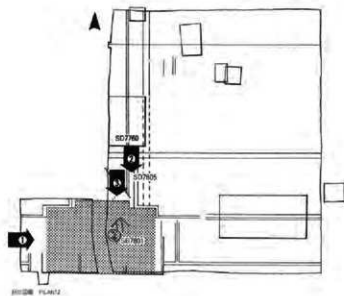




FIGURE 11.12



1. 南門 SB7801
西から

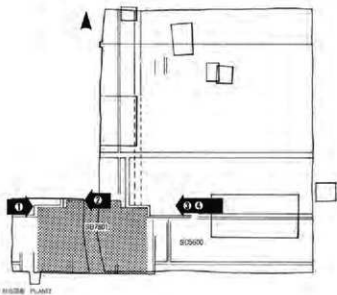


2. 南門 SB7801,
溝 SD7805,
SD7760 南から
北



階段 ↓

3. 南門 SB7801階段,
中層礎敷面
南から





1. 南門 SB7801基壇周縁部 西から



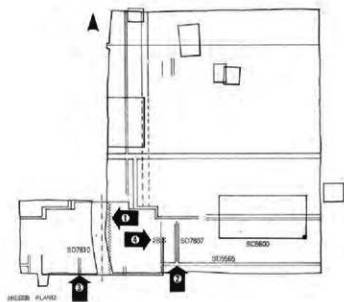
2. 同上 東から



3. 南門 SB7801と築地回廊 SC5600の瓦片堆積 東から



4. 同上 瓦片除去後



1. 南門 SB7801
版築



2. 盲暗渠 SD7807,
SD5565 南から

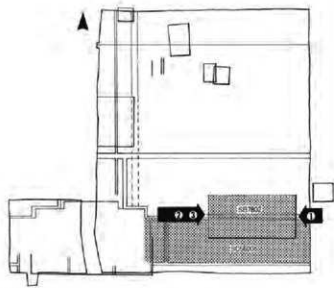


3. 盲暗渠 SD7810
北から



4. 南門 SB7801
掘込地業東辺部の踏石
東から





FLOOR PLAN



1. 築地回廊 SC5600,
東楼 SB7802
東から



2. 同上
西から



3. 同上 盲暗渠
SD5557, 雨落溝
SD7813A 検出後

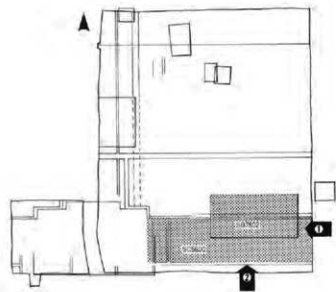


FIGURE 14-11



1. 東楼 SB7802南側柱列
南から



2. 東楼 SB7802,
築地回廊 SC5600
南から



5



1



6



2



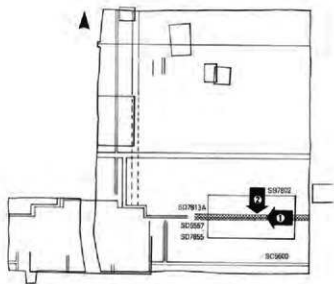
4



3

柱礎形と礎石据付け痕跡

- | | |
|--------------|--------------|
| 5. SB7802口三, | 1. SB7802ニ四, |
| 6. SC5600イ十二 | 2. SB7802イ三, |
| 4. SB7802イ五, | 3. SB7802ニ三, |



FLOOR PLAN



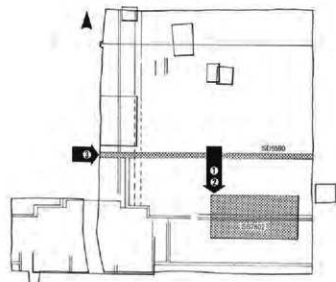
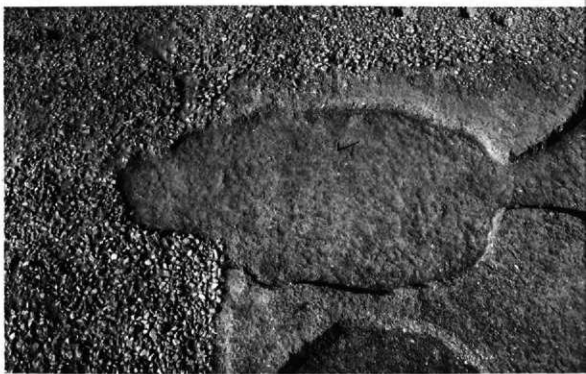


FIGURE 11.407A 11



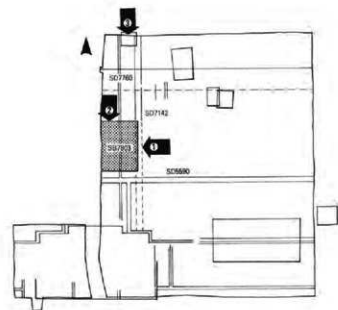
1. 東楼 SB7802,
中層礎敷面 北から



2. 同上 北西隅



3. 溝 SD5590
西から



HIDDEN PLANS

1. 建物 SB7803

東から

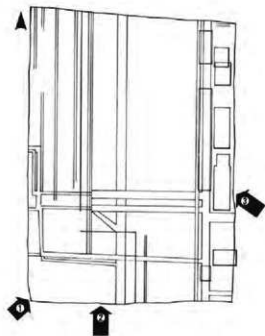
2. 建物 SB7803,
溝 SD7760

北から

3. 下ッ道側溝 SD7787
溝 S D7760

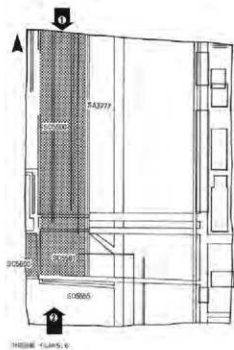
北から








1. 全 景 西南から 2. 同 上 南から 3. 同 上 北東から





1. 築地回廊 SC5500, 橋 SA3777 北から

2. 築地回廊東南隅 南から





礎石据付け痕跡と柱撮影

1. SC5600ハ四

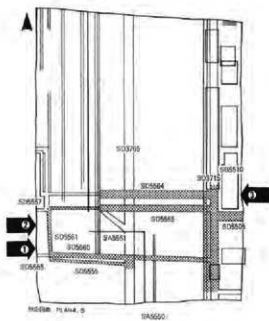
2. SC5600ハ四

3. SA3777第12柱

4. SA3777第6柱

5. SA3777第3柱

6. SA3777第5柱






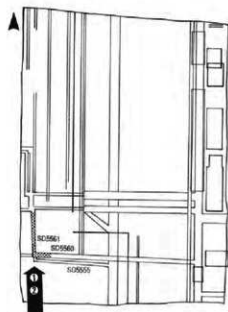
1. 盲暗渠 SD5555,
木樋暗渠 SD5560
西から



2. 木樋暗渠 SD5561,
SD5560, SD5562,
朝堂院塙 SA5550
SA5551 西から




3. 溝 SD3715, 木樋暗渠
SD5562, SD5564
東から



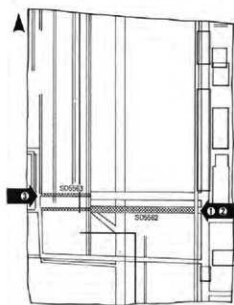
FLOOR PLAN



1, 木種暗渠 SD5561, SD5560の接合部 南から



2, 同 上 蓋板除去後



STAIR PLAN, B



1



3



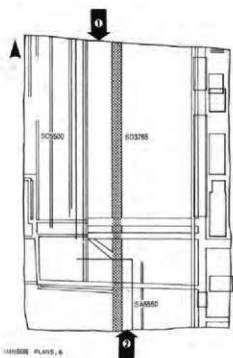
2



4

1. 木樋暗渠 SD5562 東から
2. 同上 蓋板除去後

3. 同上 接合部
4. 木樋暗渠 SD5563木口閉塞部 西から



SECTION PLANS, 6



1. 溝 SD3765

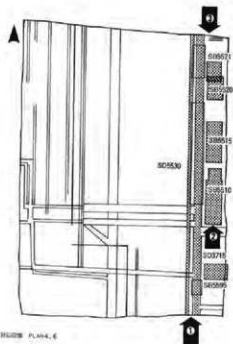
北から



2. 溝 SD3765,

朝堂院堀 SA5550

南から



SECTION ELEVATION

1. 溝 SD3715,
溝 SD5530
南から

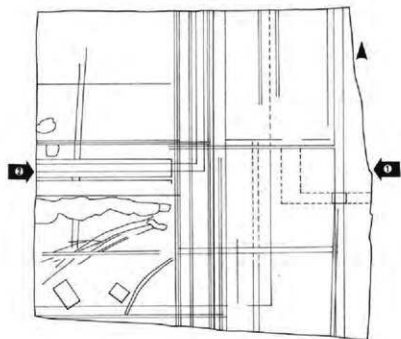



2. 建物 SB5510
南から



3. 溝 SD3715,
建物 SB5521,
SB5520
北から







1. 全景 東から 2. 同上 西から



1. 築地回廊 SC5500

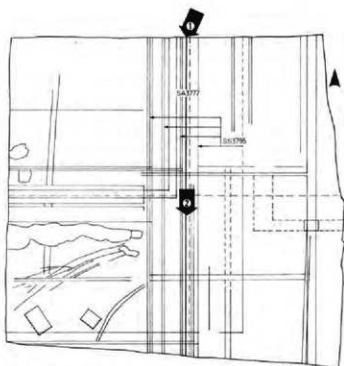
南から

2. 堀 SA3777,
築地回廊 SC5500,
築地 SA3800,

北東から

3. 築地 SA3800,
築地回廊 SC5500

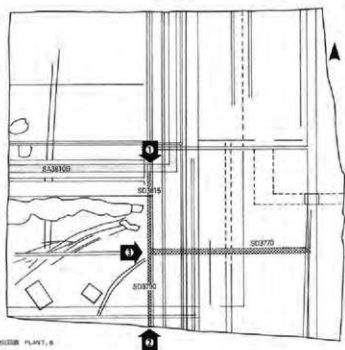
北から



010208 PLAN, B



1. 掘 SA3777, 足場 SS3795 北から 2. 同上



HOUSE PLAN 5



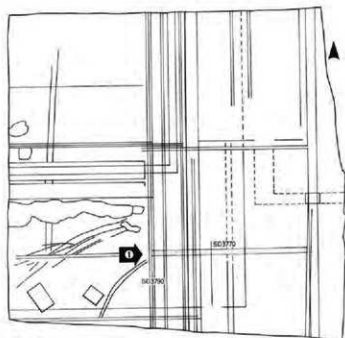
1. 雨落溝 S03790,
第Ⅲ期築地 SA3810B
北から



2. 雨落溝 S03790,
木樋暗渠 S03770
南から



3. 間上 細部





1. 木樋暗渠 SD3770
西から



2. 同上 接合部



1. 築地回廊 SC3810A

東から



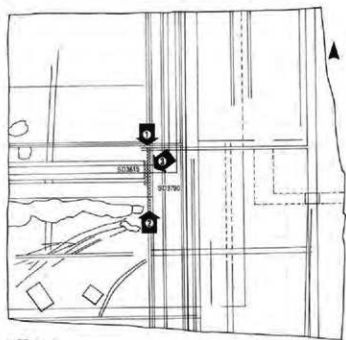
2. 同上

西から



3. 土壌 SK3784,
足場 SS3818

西から



NOISE PLANE



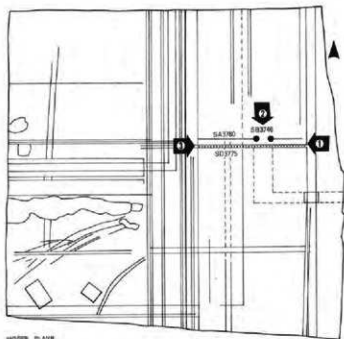
1. 築地回廊
SC3810Aと
雨落溝SD3790の重複
北から



2. 切石暗渠SD3815
南から



3. 同上



HOBES PLANT



1. 溝 SD3775,
探 SA3780
東から



2. 門 SB3746
北から



3. 溝 SD3775
石組部分 西から

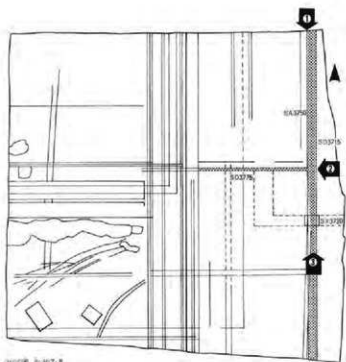


FIGURE 10376



1. 溝 SD3715,
塀 SA3750
北から



2. 溝 SD3715に
注ぐ溝 SD3775
東から



3. 橋 SX3720
南から

1. 溝 SD8237,
SD8239
東から

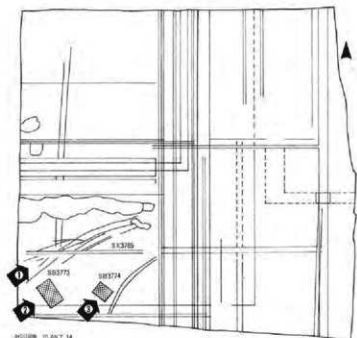


2. 溝 SD3765
南から



3. 堀 SA3740
西から





SECTION PLAN 7_34



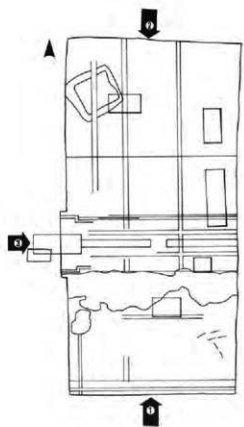
1. 敷 SX3785
西から



2. 建物 SB3773
西南から

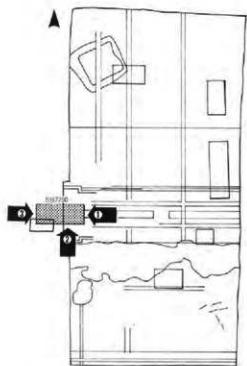


3. 建物 SB3774
西南から





1. 全 景 南から
 2. 同 上 北から
 3. 同 上 西から



KI0006 - FLOOR 04



1. 門 S87750

東から



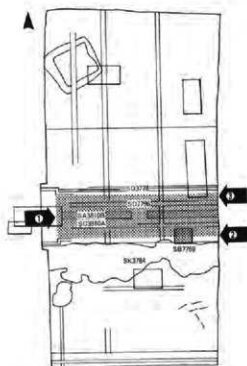
2. 同上

南から



3. 同上

西から





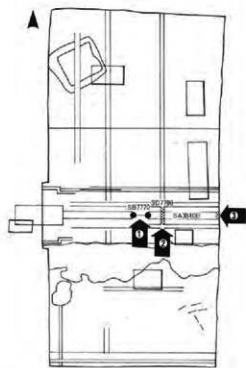
1. 築地回廊 SC3810A,
築地 SA3810B
西から



2. 雨落溝 SD7779,
建物 SB7769,
土壇 SK3784
東から



3. 雨落溝 SD7796,
SD3778
東から






1. 門 SB7770

南から



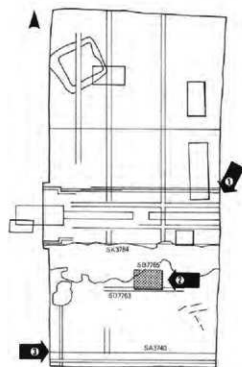
2. 切石暗渠 SD7799

南から



3. 築地 SA3810B

の断面 東から





1. 築地回廊南方の広場

北東から



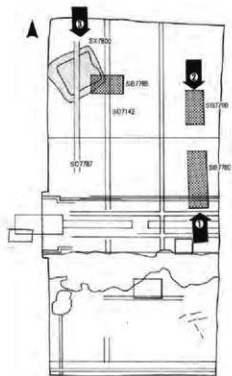
2. 建物 SB7765

東から



3. 堀 SA3740

西から





1. 建物 SB7780

南から



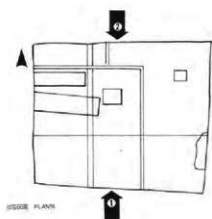
2. 建物 SB7790

北から



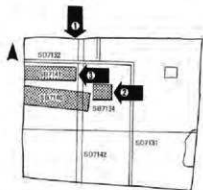
3. 方墳 SX7800.

下ッ道側溝
SD7787 北から





1. 全景 南から 2. 同上 北から



1. 溝 SD7132.
建物 SB7141
北から

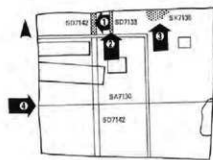


2. 建物 SB7141,
SB7140,
SB7134
東から



3. 建物 SB7141
東から





ROOM PLAN



1



2



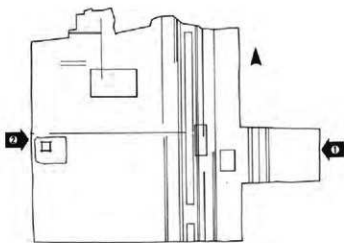
3



4

1. 溝 SD7142 東から
2. 溝 SD7133 南から

3. 凝灰岩片の堆積 SX7138 南から
4. 塚 SA7130 西から





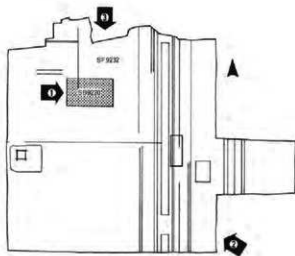


FIGURE PL-1006.17



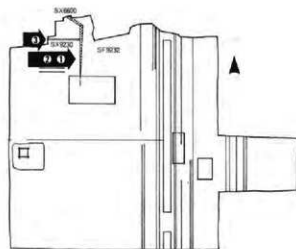
1. 広場、築地回廊
西から



2. 同上
南東から



3. 斜道 SF9232,
建物 SB9220
北から



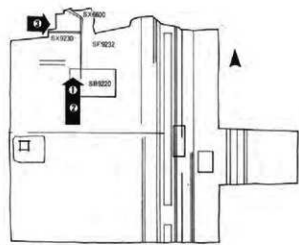
SIDE PLAN



1. 斜道 SF9232, 礎敷面 西から

3. 石積擁壁 SX9230 西から

2. 斜道 SF9232の埴積擁壁

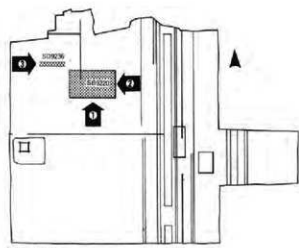




1. 上層礫敷面 斜道付近 南から

2. 下層礫敷面 斜道SF9232付近 南から

3. 埴積擁壁 SX6600と石積擁壁 SX9230 西から



SECTION PLATE



1



2

1. 建物 SB9220

南から

2. 同上

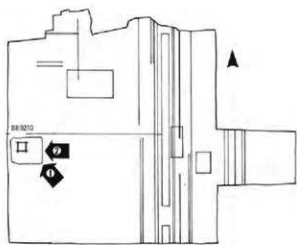
東から

3. 溝 SD9236

西から



3



HOUSE PLANT



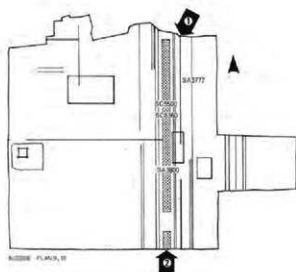
1. 井戸 SE9210
南東から



2. 同上
東から



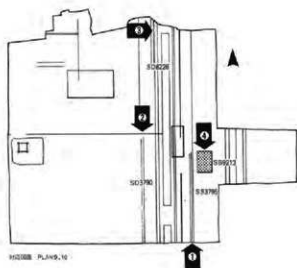
3. 同上 井戸枠





1. 掘 SA3777, 築地 SA3800 北から

2. 築地回廊 SC5500, SC8360, 掘 SA3777, 築地 SA3800 南から



MOORE P.149.14



1



2

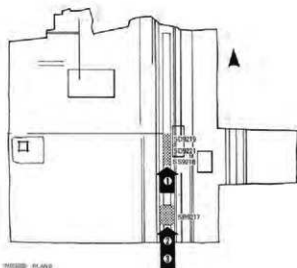


3



4

1. 雨落溝 SD5575, 足場 SS3795 南から
 2. 雨落溝 SD3790, 足場 SS3795 北から
 3. 建物 SB9213 北から
 4. 雨落溝 SD6226 西から



MEGID - PLAN



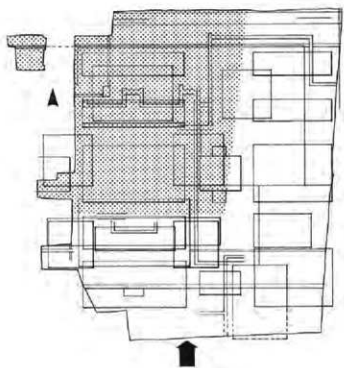
1. 版築痕跡
SS9218,
SD9219
南から




2. 門 SB9217
南から

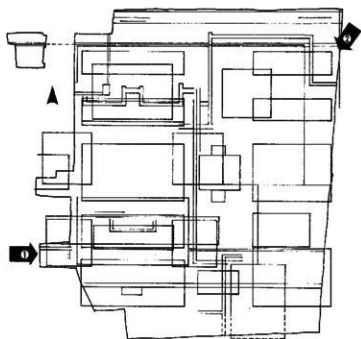


3. 築地 SA3800
の断面 南から



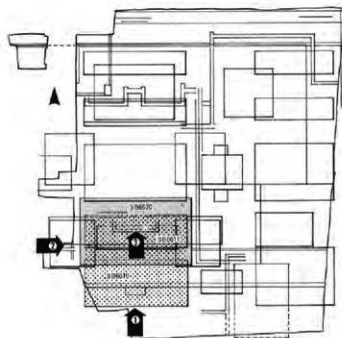
全景 南から







1. 全景 北東から 2. 同上 東北から



HOUSE PLAN 3


1. 建物 SB6610,
SB6611,
SB6620
南から

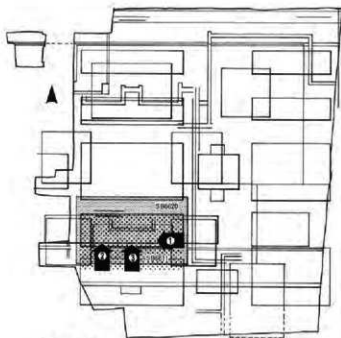


2. 同上
西から



3. 同上部分
南から





HOUSE PLAN 3



1





2

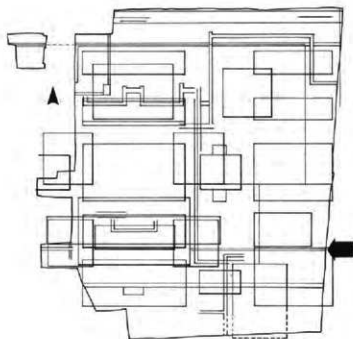



3

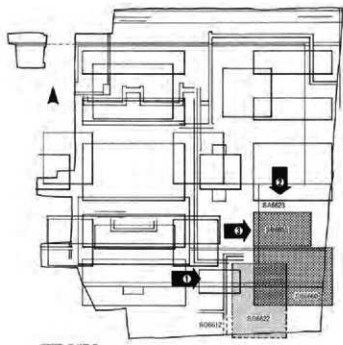
1. 建物 SB6611, SB6620の重複 東から 2. 建物 SB6620の柱礎形口七 南から 3. 同上 口五 南から



1. 建物 SB6640, SB6610 東から
2. 溝 SD6612 北から
3. 溝 SD6609, SD6608 南から









1. 建物 SB6622,
SB6660A・B,
溝 SD6612
西から



2. 建物 SB6655,
溝 SA6623
北から



3. 同上
西から



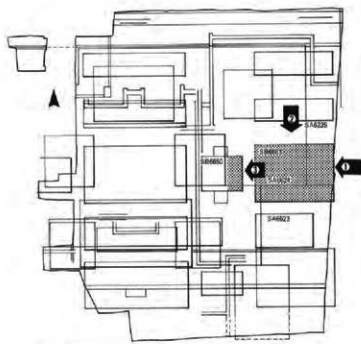



FIGURE 11-40-10



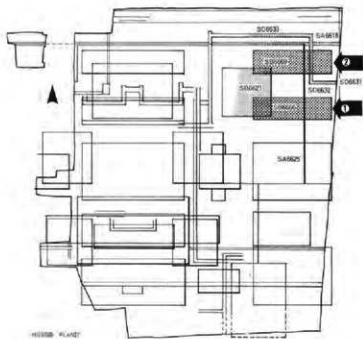
1. 建物 SB6663
堀 SA6624
東から



2. 同上
北から



3. 建物 SB6650
東から





1



2

1. 建物 SB6666, 堀 SA6625 東から

2. 建物 SB6669, 堀 SA6625 溝 SD6618, SD6632, SD6631 東から



1. SB6660柱掘形二五

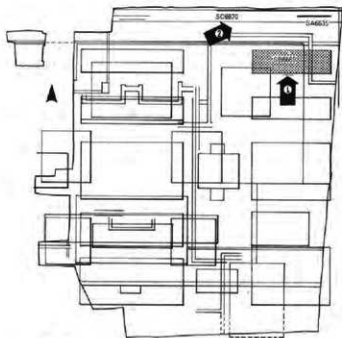
2. SB6666柱掘形イ三

3. SB6660柱掘形ホ八

4. SB6663柱掘形ヘ四

5. SB6640柱掘形イ三

6. SB6640柱掘形ハ三





1. 建物 SB6669 と第 II 期築地回廊 SC6670 南から

2. 第 II 期築地回廊 SC6670 と塙 SA6635 西から

3. 礎石据付け痕跡イ十二

4. 礎石据付け痕跡イ十四


5. 礎石据付け痕跡イ十五

6. 礎石据付け痕跡イ十六

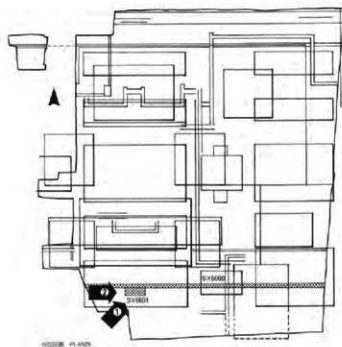




1. 埴積擁壁 SX6600



2. 同 上 細部

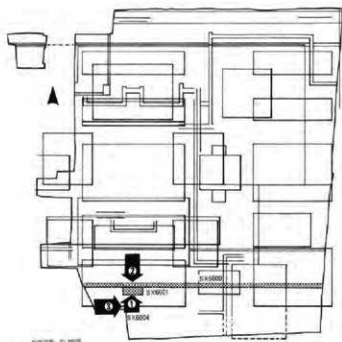


FLOOR PLAN



1. 階段 SX6601 西南から

2. 同上 東から



01/2020 PLANO




1. 階段 SX6601

南から



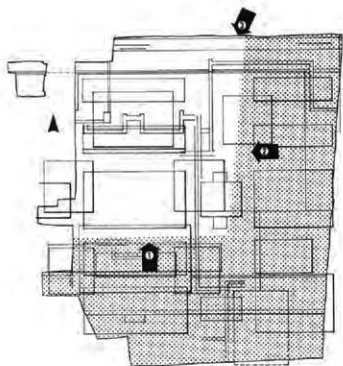
2. 同上


北から



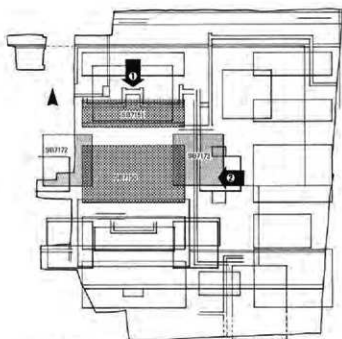
3. 杭列 SX6604

北から





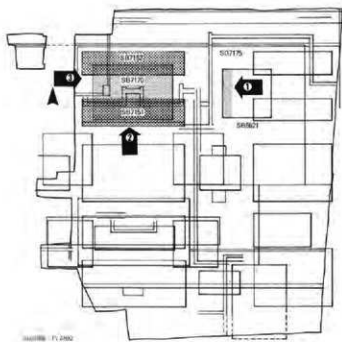
1. 全景 南から 2. 同上 東から 3. 同上 北から





1. 建物 SB7151A・B, SB7150 北から

2. 建物 SB7150, SB6650 東から






1. 建物 SB7170,
SB7151A・B,
SB7152,
SB6621,
溝 SD7175
東から



2. 建物 SB7170,
SB7151A・B
南から



3. 建物 SB7170,
西から

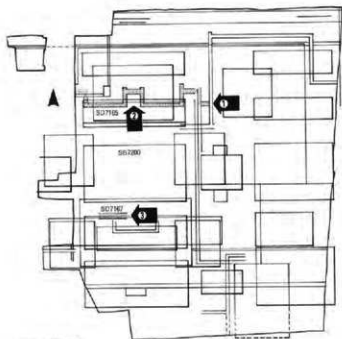



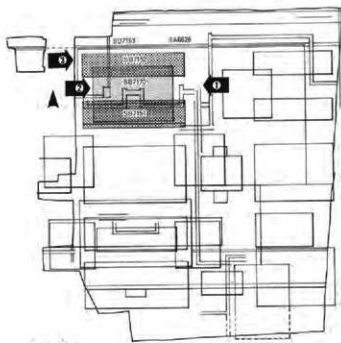
FIGURE PLANT.3.2



1. 地覆石抜取り痕跡 SD7165 東から

2. 同上 中央階段 南から

3. 地覆石抜取り痕跡 SD7167



BASE PLAN


1. 建物 SB7151A・B,
SB7152, SB7170
東から



2. 建物 SB7170
西から




3. 建物 SB7152,
溝 SD7163,
溝 SA6626
西から





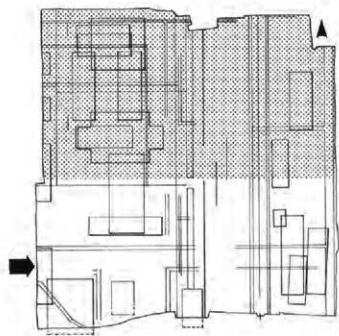
1




2

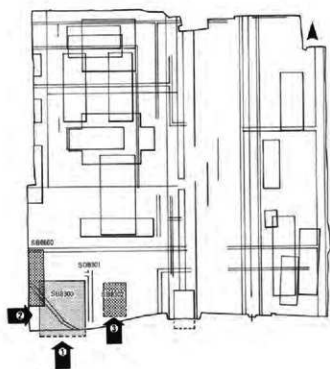
1. 建物 SB6650, SB7173, 溝 SD6608, SD7177, SD7175 南から

2. 建物 SB6621, 溝 SD7175 西から





全景 圖66




HOUSE PLAN 2



1. 建物 SB8300,
SB6660
南から



2. 建物 SB8300
西から




3. 建物 SB8302
南から


1. 建物 SB8245,
SB8305
北東から



2. 同 上
北から



3. 溝 SD6607,
築地回廊 SC8360
東から





1. SB8300
柱掘形ホニ



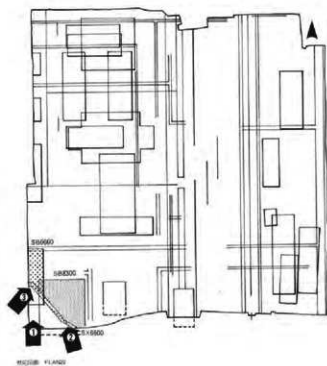
2・SB8200
柱掘形ニ一
(右)とSB6660
柱掘形ハ一(左)



3. SB8300
柱掘形ハ一

4. SB8300
柱掘形ロ一





HOUSE PLAN



1



3



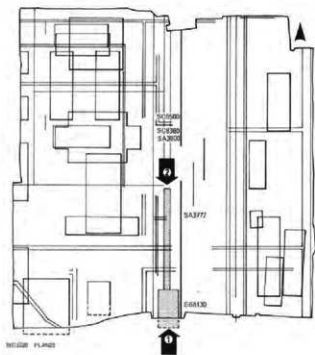
4



2

1. 持積擁壁 SX6600 と建物 SB8300 南から
2. 持積擁壁 SX6600 南東から

3. 持積擁壁 SX6600 入隅部 南から
4. 同上 復原





1. 菜地回廊 SC5500, SC8360, 枡 SA3777 南から

2. 同上 北から




1. 門 SB8310

東から



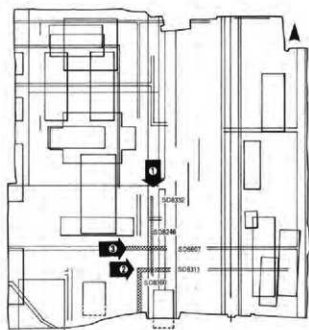
2. 同上

北から




3. 柱掘形の重複


左から SA3777.
SC8360, SB8310



KCSB PLANS.21



1



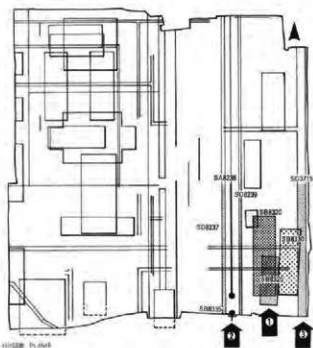
2



3

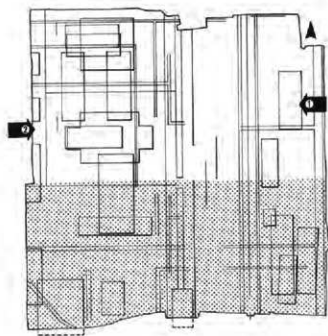
1, 瓦暗渠 SD8332, 雨落溝 SD8246 北から
2, 暗渠 SD8311と築地回廊 SC8360の重複 西から

3, 溝 SD6607 西から





1. 建物 SB8320, SB8325 南から
2. 堀 SA8238, 門 SB8335, 溝 SD8237, SD8339 南から
3. 溝 SD3715 南から





1. 全 景 東から
2. 同 上 西から

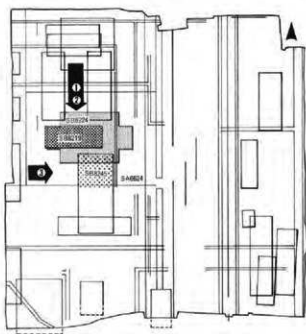
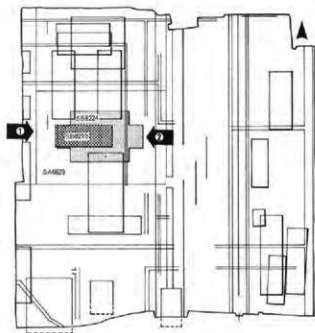


FIGURE 1.4.1.2



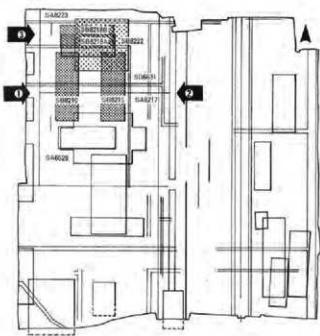
1. 建物 SB8219, SB8224 北から
2. 建物 SB8224, SB8219, SB8245 北から
3. 建物 SB8245, 堀 SA6624 西から





1. 建物 SB8219, SB8224, 塙 SA6629 西から


2. 同上 東から




1. 建物 SB8210,
塀 SA6629,
SA8217
西から

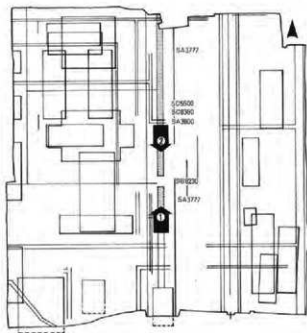


2. 建物 SB8215,
塀 SA8217,
溝 SD6631
東から




3. 塀 SA6629,
SA8223,
建物 SB8218,
SB8222
西から





MISSIE PLAND

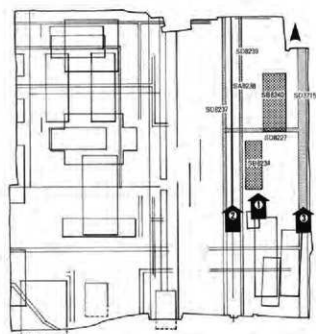


1. 築地回廊 SC5500, SC8360, 門 SB8230, 堀 SA3777 南から
2. 堀 SA3777, 築地回廊 SC8360 北から



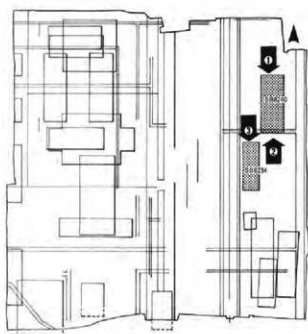
1. 築地地覆石と寄柱痕跡 南から
 3. SC8360 柱据付け痕跡ハ四十三
 5. SC6570 柱据付け痕跡イ十

2. 切石暗渠 SB8227 北から
 4. 同上 ハ四十三
 6. SB8224礎石ハ二





1. 建物 SB8234, SB8240, 堀 SA8238, 溝 SD8237, SD8239 南から
 2. 溝 SD3715 南から
 3. 堀 SA8238, 溝 SD8237, SD8239 南から





1. 建物 S88240
北から



2. 建物 S88240,
溝 SD8227
南から



3. 建物 S88234
北から

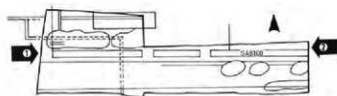


FIGURE PLANS



1. 全景 西から 2. 同上 東から

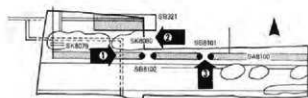


FIGURE PLANO 14



1. 築地 SA8100,
足場 SS8096
西から



2. 土壇 SK8080,
建物 SB321
東から

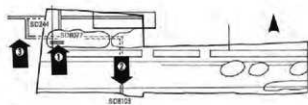


3. 門 SB8101A・B
南から



1. 雨落溝 SD130, 建物 SB321 西から

2. 土壇 SK8079, 切石噴渠 SD8077 西から



HOUSE PLAN



1. 切石暗渠 SD8077
南から



2. 雨落溝 SD8103
北から



3. 雨落溝 SD244
北から

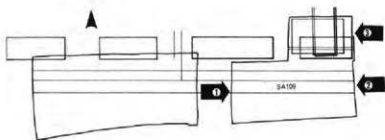


FIGURE PLATE 11



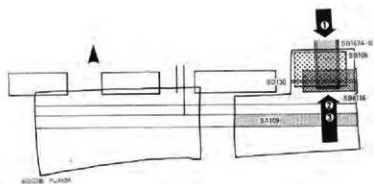
1. 全景
西から



2. 同上
東から



3. 同上



1. 建物 SB167,
SB166, SB8116,
雨落溝 SD130
北から



2. 同 上 部分
南から



3. 同 上 礎敷除去後
南から



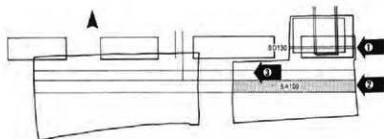



FIGURE PL-143A.3



1. 雨落溝 SD130
東から



2. 築地 SA109
東から



3. 北側溝の埋土
東から

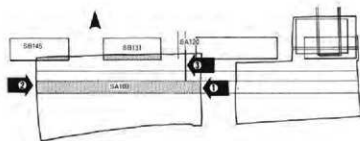


FIGURE PLATE



1. 全 景
東から



2. 岡 上
西から



3. 築地 SA109
東から

如件
 神護景雲三年四月十七日當長井淨演

請繩參拾了
 右為付御馬并夜行馬所請

下野川宿
 能
 復本介也
 田守弓田部
 右馬頭御馬并
 右衛士督備泉
 玄忍
 相模
 2.1

瓦球
 丙倉介
 伊賀守伊勢子老
 美野守石上惠繼
 道江介藤井川守
 周方守弓削秋方
 伊与守高田廣
 下總員外
 藤原王
 右大舍人介
 方呂
 右衛士督備泉
 玄忍
 相模



3・請繩參拾了 右為付御馬并 夜行馬所請
 ・如件 神護景雲三年四月十七日當長井淨演




1:1

8



3





2. [南府移 中府府 一番正八位下

• 仍故移

49. 靈龜元年九月

50. 靈

5. 眞龍列 [邪真村 物部老

• 阿奈石 [人 合四人

6. [新月] [八人]

半大初位上若湯坐

23. 尾張國 [

• 調地三 [

15. 三斗九升

16. 主親大左衛門 [

14. 野中大成 海部稻 [

29. 蘇甲成文伴統一攝



6



5



49



2



29



14



16



15



50



23



1 : 1

7 □田益足 几河内小成

19 • □比 葛木毛人 余 □ □ □

□ 合四人

18 民金麻呂

47 一升人給 □ □ (稱)
又 □

22 □石京一桑三坊 □ (稱)
丙

54 和銅 □ □

27 • □風至郡

• □美崎所生

1 □兵衛所移中衛 □ (稱)

55 一之郡東滑庵 □

4 □兵衛等充行夜使如件



22



47



18



19



17



4



55




1



27



54



- 3 故海置
- 32 雜魚楚刺一龍
- 31 范鉞壹龍
利卅口
- 32 鑄幣三龍
- 30 薄鯁卅七斤
五編

- 34 雜魚脂
- 24 進上錢一百兩文
• 丹比老方呂
- 36 鹿穴
- 35 押年魚
上
- 37 伊知比古





53・天山司解 進上飛雲册九杖

「勘了」






13
 1. 請酒壹斗伍升
 2. 酒壹斗
 3. 酒壹斗

10
 1. 造花所
 2. 六月六日雀部石麻呂
 3. 飯卷斗陸升

51
 捐保郡二斗九升



13



10



51



91



79



80



66



77



67



95



99



81



76



76・天平曆宝□年□月二日合

九子豊宅九子豊綱九子友柱九子友依

九子

九 夫天文□ □子万十
九子広宅九子大田而 九子豊宅宅
宅宅 宅宅宅宅宅宅

81・牛甘 真足 広道 大倉

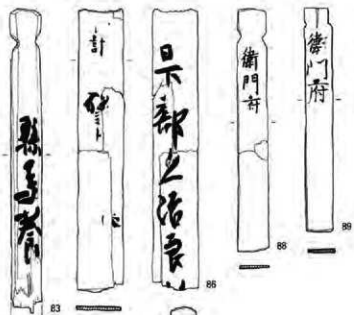
・合四人



81



76



83 栗馬養

86 日下部久治良

88 衛門府

89 衛門府

90 嘉宝五年正月

60 應修理正倉

61 答志郷赤豆米五

92 春日部国勝

右 肥後国山鹿郡
妙法蓮華





84



85



69



78



63



78 日下部五麻呂

69 山代東人



85 春部氣

84 湯空連野守

63 右家五

98 栗田丞

93 万呂



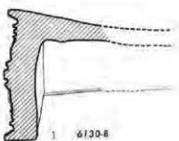
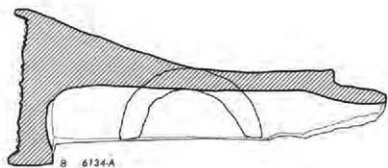
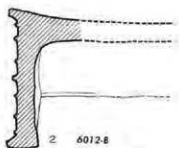
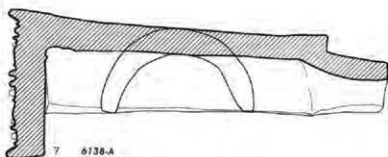
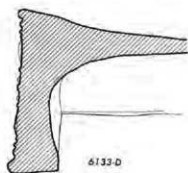
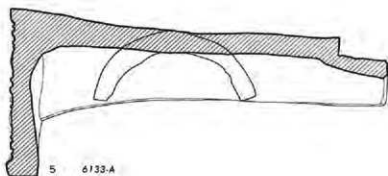
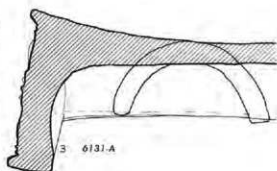
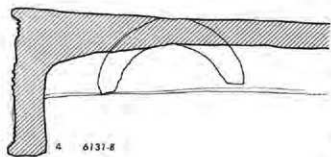
1 : 1



1 6284C-6663C



2 6134A-6732C





1 6130.B



2 6072.B



3 6131.A



4 6131.B



5 6133.A



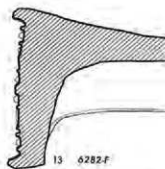
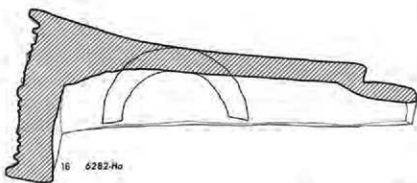
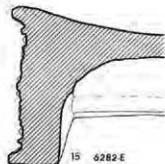
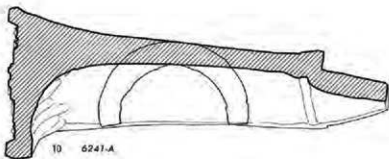
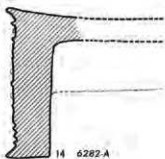
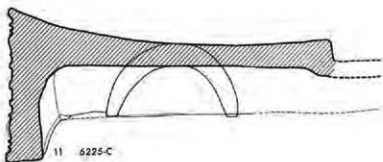
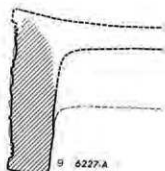
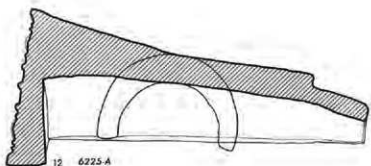
6 6133.D



7 6138.B



8 6134.A





9 6227-A



10 6241-A



11 6225-C



12 6225-A



13 6282-F



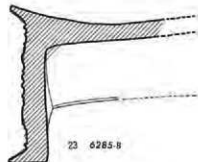
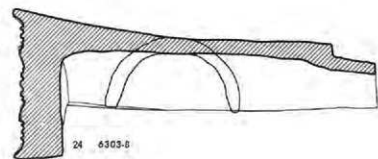
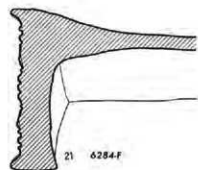
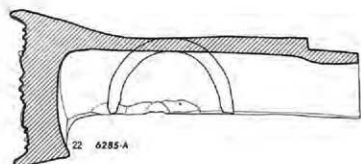
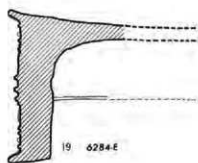
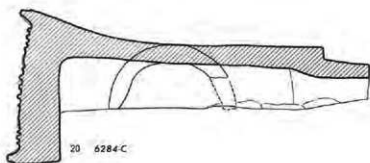
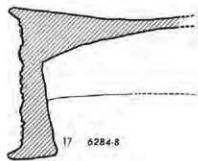
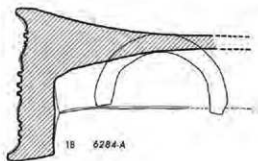
14 6282-A



15 6282-E



16 6282-Ha



0 10 20 30cm



17 6284-B



18 6284-A



19 6284-E



20 6284-C



21 6284-F



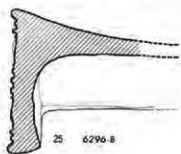
22 6285-B



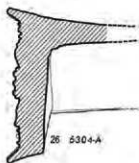
23 6285-A



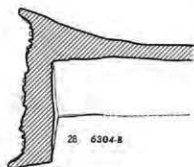
24 6303-B



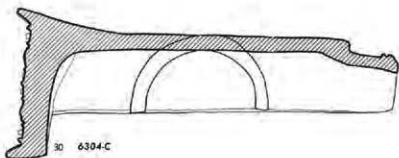
25 6296-B



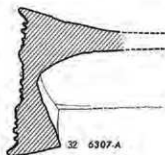
26 6304-A



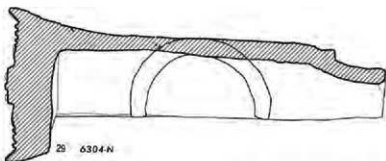
28 6304-B



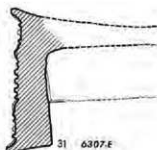
30 6304-C



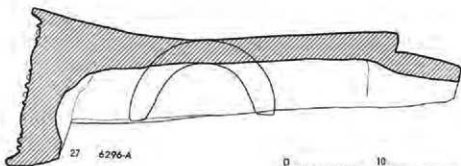
32 6307-A



29 6304-N



31 6307-E



27 6296-A





25 6296-B



26 6304-A



27 6296-A



28 6304-B



29 6304-N




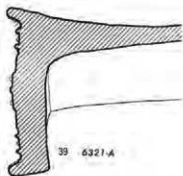
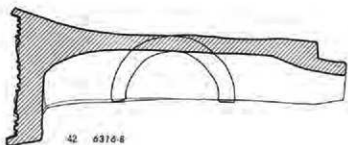
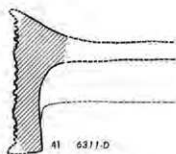
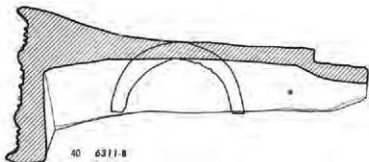
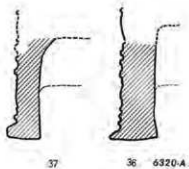
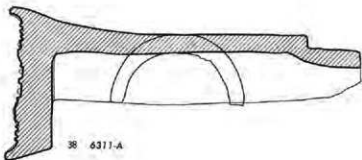
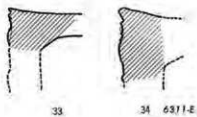
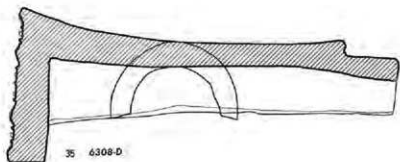
30 6304-C



31 6307-E



32 6307-A





34 6311-E



35 6308-D



36 6320-Ab



38 6317-A



39 6321-A



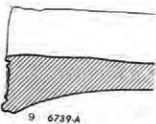
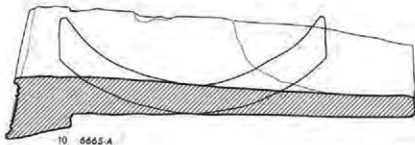
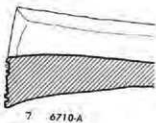
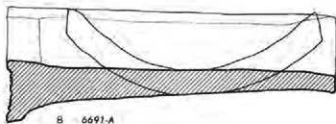
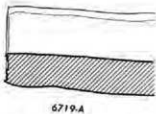
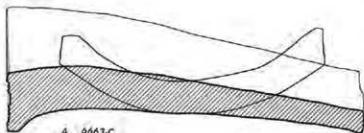
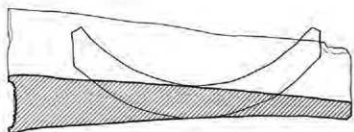
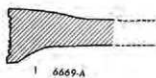
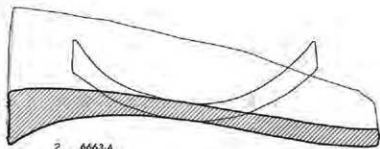
40 6317-B



41 6317-D



42 6316-B





1 6691-A



2 6663-A



3 6704-A



4 6663-C



5 6719-A



6 6663-B



7 6710-A



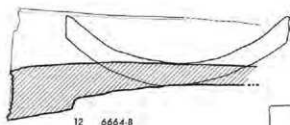
8 6691-A



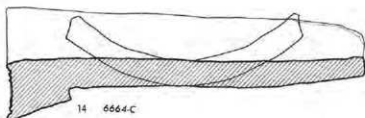
9 6739-A



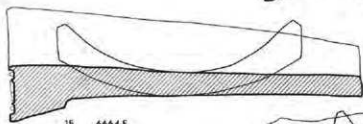
10 6665-A



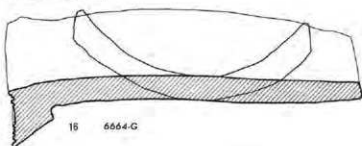
12 6664-B



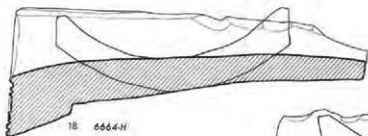
14 6664-C



15 6664-F



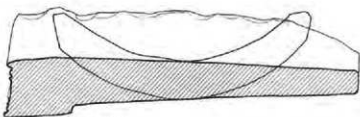
16 6664-G



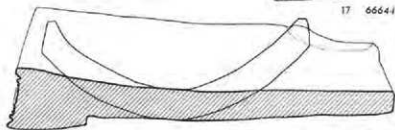
18 6664-N



20 6664-M



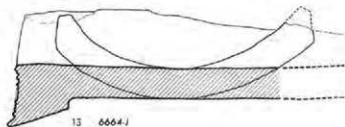
17 6664-I



11 6664-K



19 6664-P



13 6664-J





11 6664-K



12 6664-B



13 6664-L



14 6664-C



15 6664-F



16 6664-G



17 6664-I



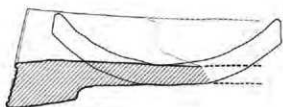
18 6664-H



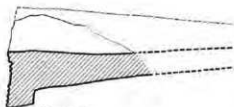
19 6664-P



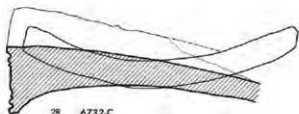
20 6664-M



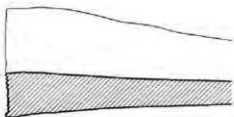
25 6668-A



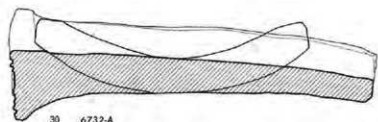
23 6663-F



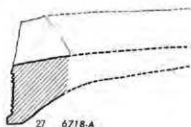
28 6732-C



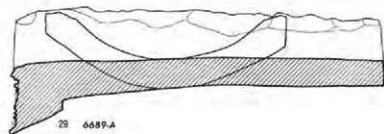
21 6688-A



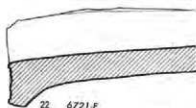
30 6732-A



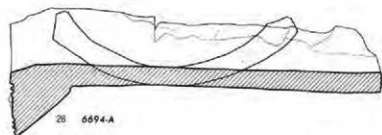
27 6718-A



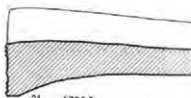
29 6689-A



22 6721-E



26 6694-A



24 6725-B





21 6688-A



22 6721-E



23 6668-F



24 6726-B



25 6668-A



26 6694-A



27 6718-A




28 6732-C



29 6689-A



30 6732-A





1:3

1





九瓦



平瓦




裂斗瓦



面戸瓦



方磚



長方磚



隈木置瓦






平瓦



丸瓦




1



2



面戸瓦



3



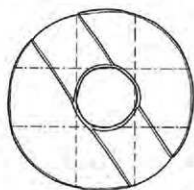
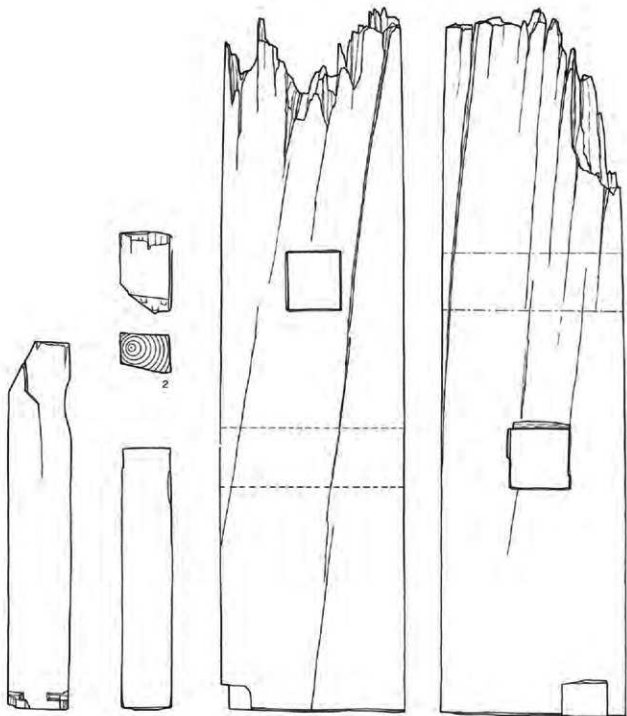
懸斗瓦



長方埴

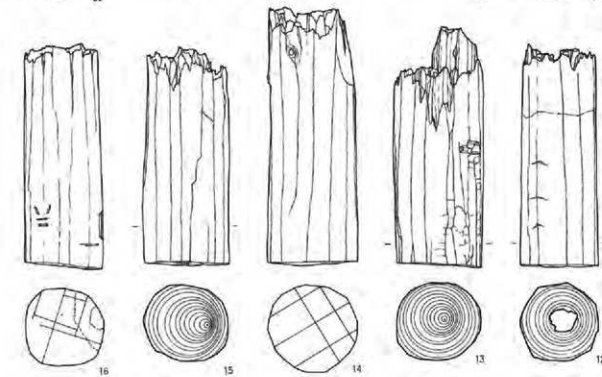
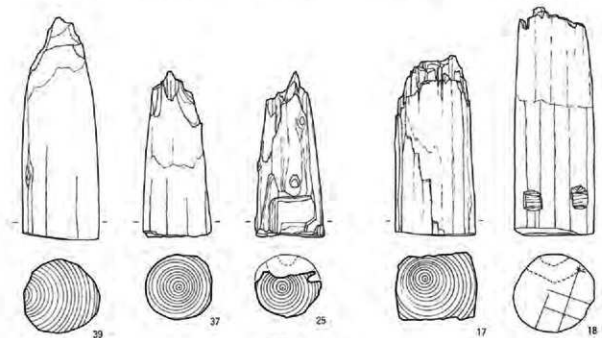
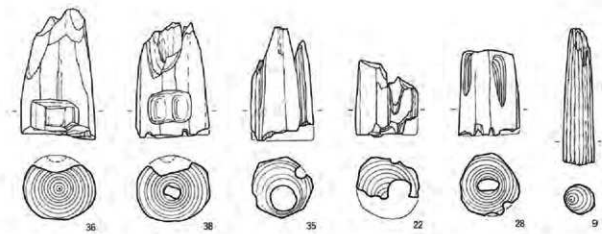


方埴





SB7802 二四柱穴





16



13



14



9



38



37



39



22



25



36



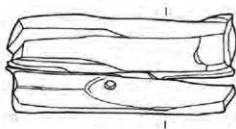

35



28



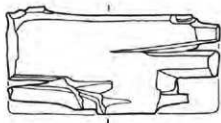
17



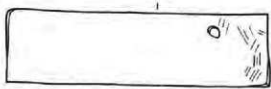
32



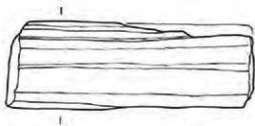
33



30



40




31





12



13



12



14



30



32-33



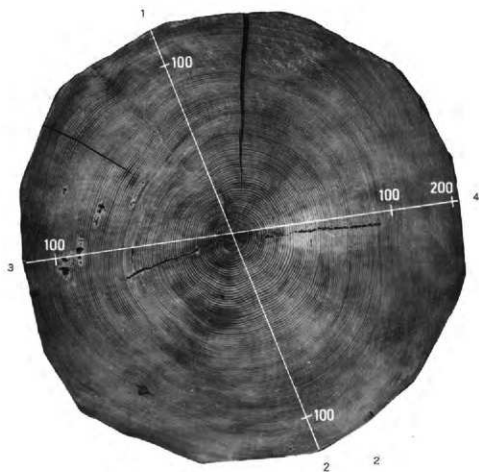

31



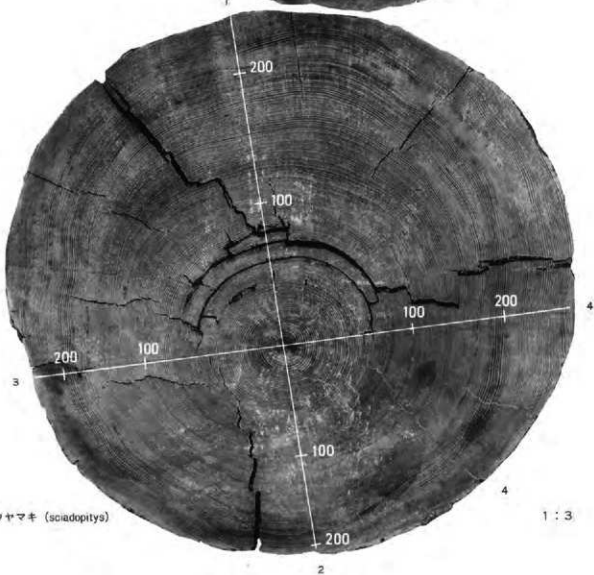
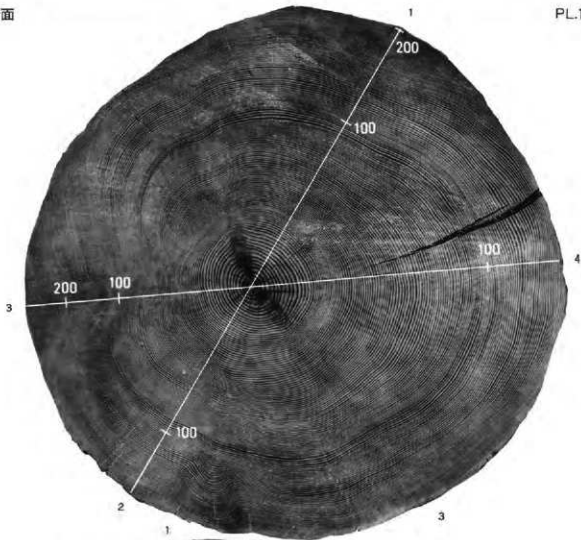
40

柱根 13: 筒切断 12・14: 手斧切断 1 : 6

覆板 30~33: SB6660 40: SB3768 1 : 10

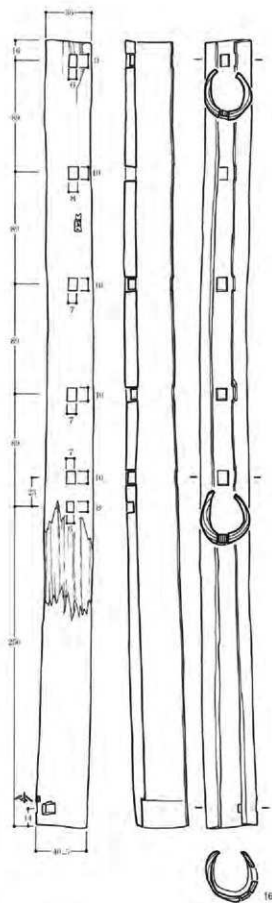
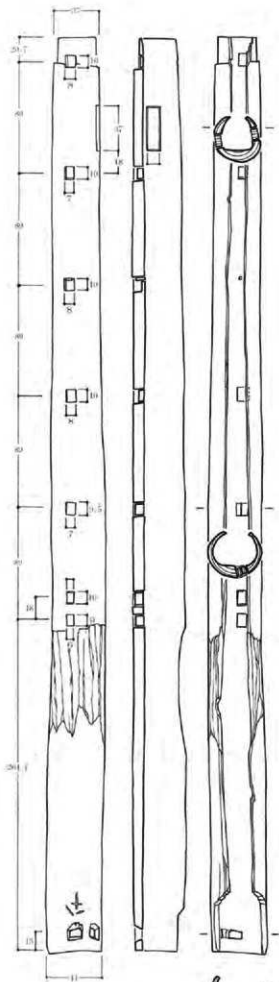


ヒノキ (*chamaecyparis*)

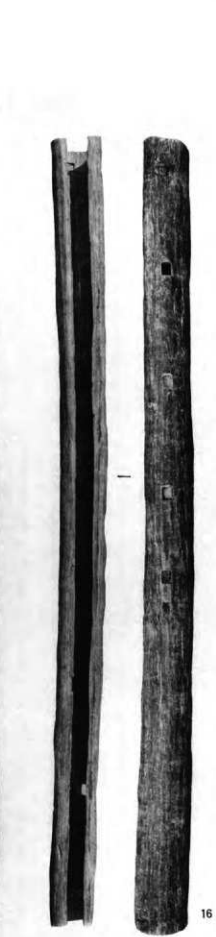



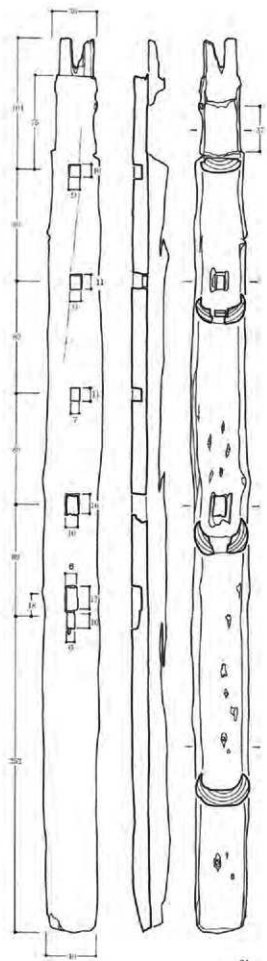
コウヤマキ (*sciadopitya*)

1 : 3

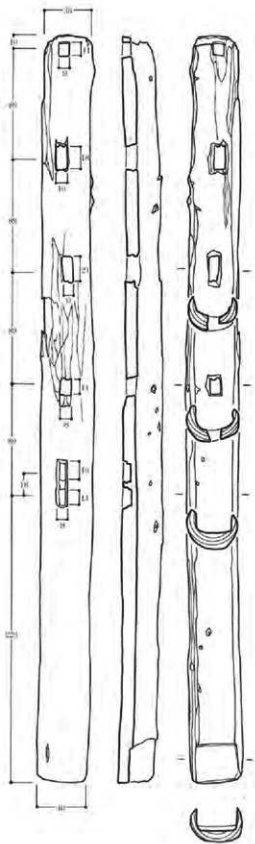


0 2m






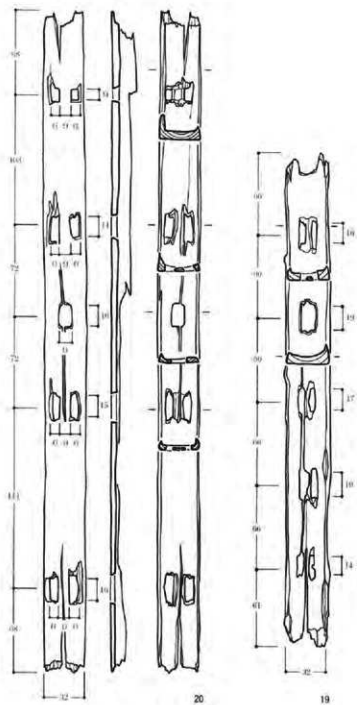
24



23







木樋細部



貫穴 17



間渡穴 16



PL124

刻書 16



間渡穴 17



エツリ穴 20



刻書 17




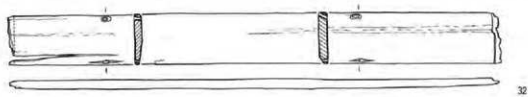
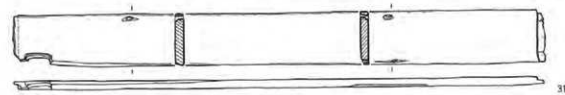
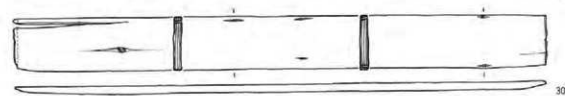
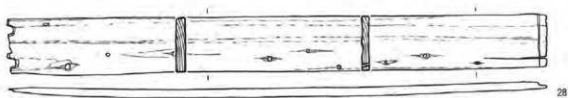
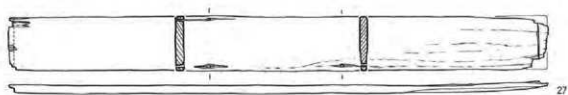

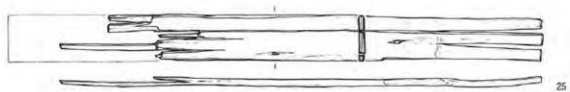
間渡穴 17



楕穴 20



刻書 16





2



3



4



5



6



7



8



9



1 第4段北



2 第4段南



3 第4段西



4 第4段東



5 第2段北



6 第2段南



7 第2段西



8 第2段東




1 第3段板枠



2 第4段板枠




3 墨書番付




1




2



3

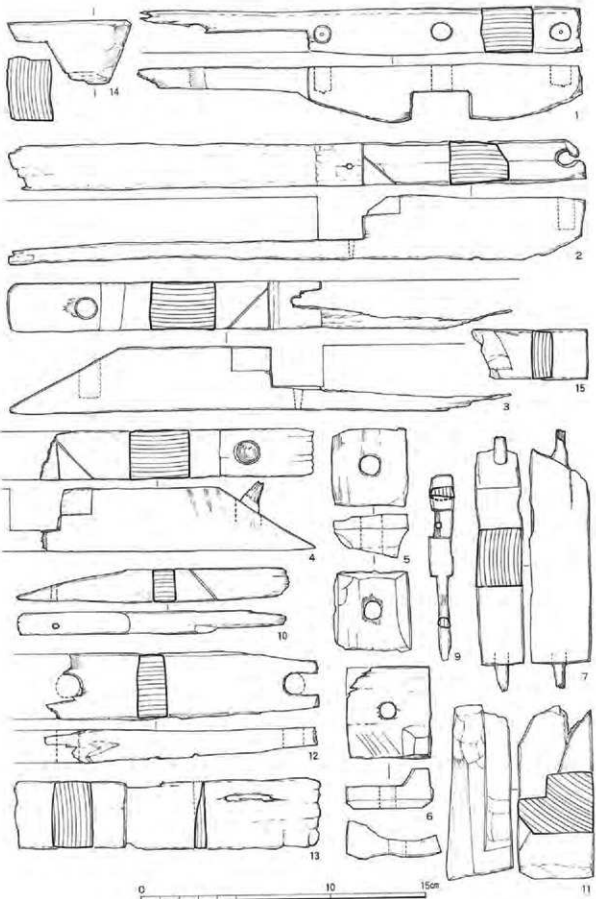


4










5

- 1 井戸枠転用時の仕口, 2 同左組上
 3 当初仕口痕跡, 4 同左組上
 5 木口の状況



0 10 15cm



1 : 1



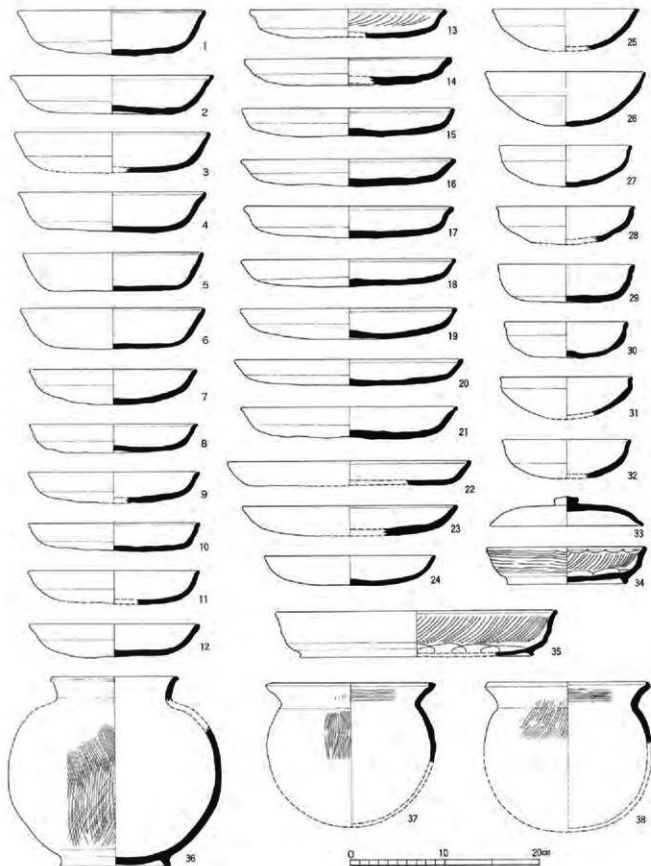
礎石 1



礎足 2



版築土





33




34



26



25



31



28



27



29



30



1 : 2.5

32



1



4




5



6



24



9



8



16



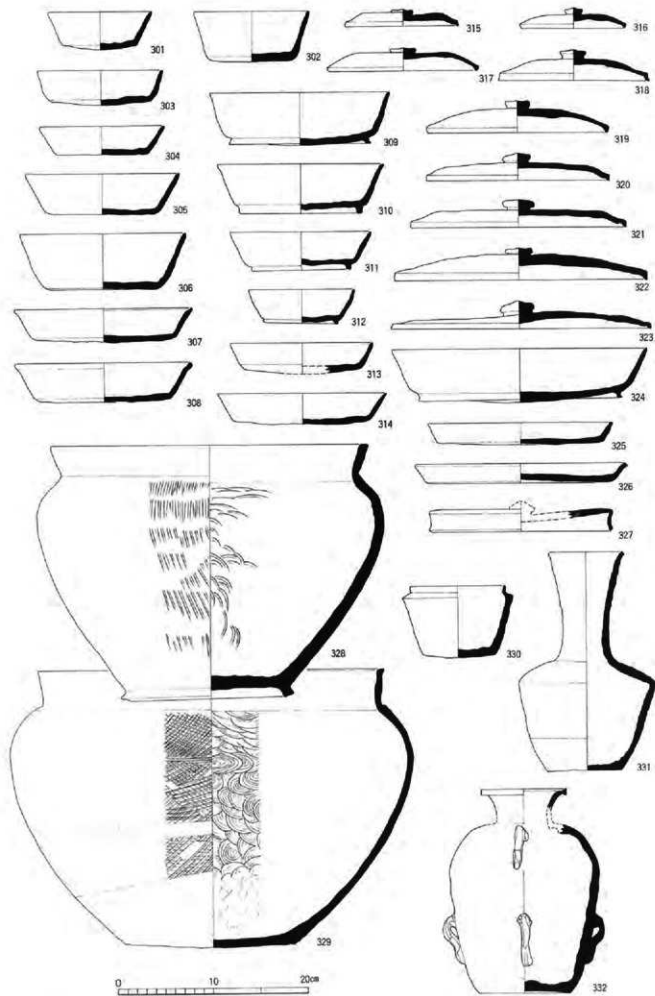
21



22



35





306



308



302



326



304



321



317



309



316



322



312



324



330



1 : 5

328



1 : 2.5

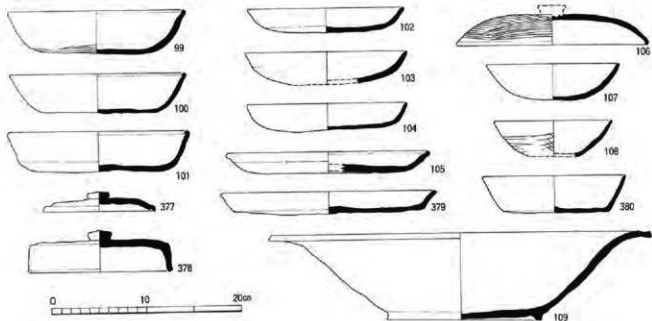
331



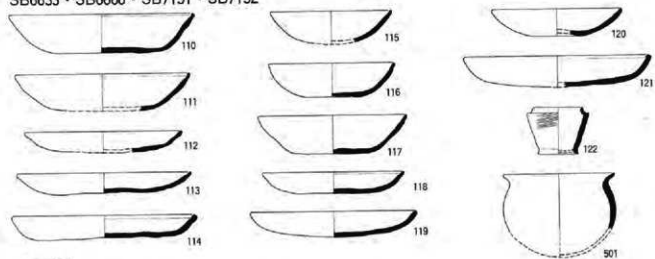
1 : 5

329

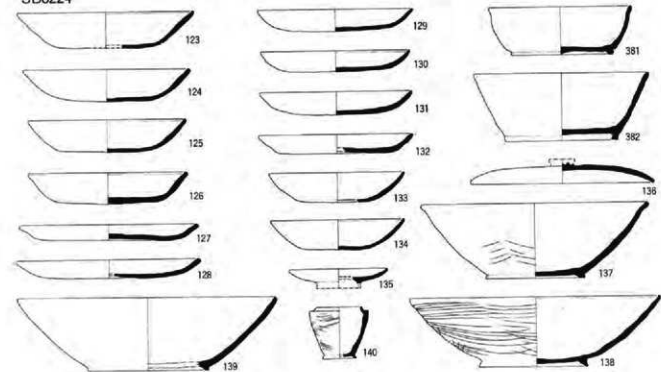
SB7150



SB6633 • SB6666 • SB7151 • SB7152



SB8224






377



379




360



110



381



99



378



114



115



136



116



106



117



137



113



122



140

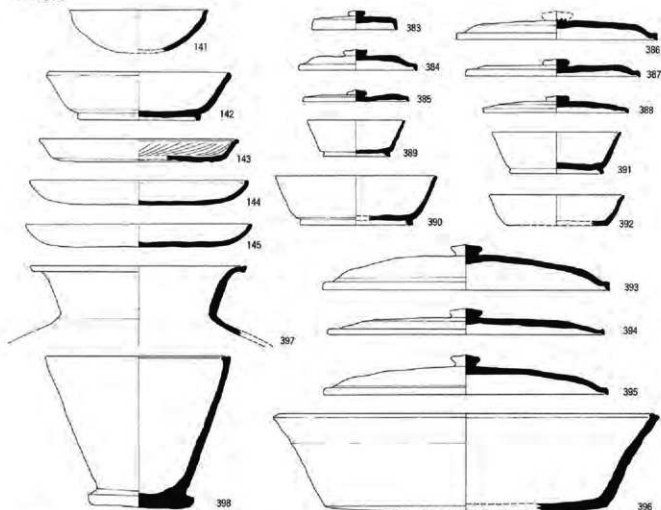


138

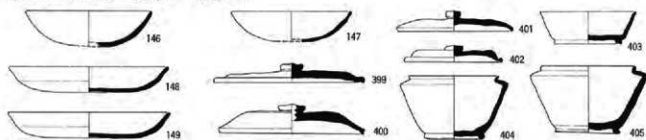


109

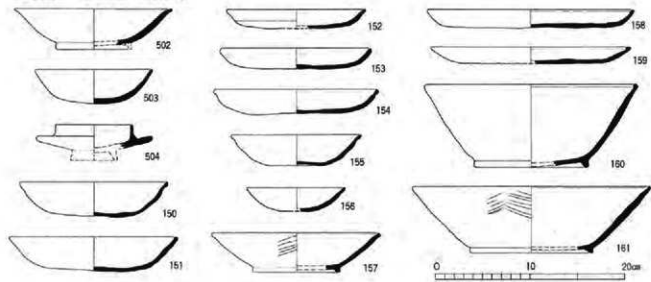
SK8212



SD8211 • SD8214 • SD8216 • SD8246



SD6631 • SD6633 • SD7175





503



145



146



144



150



387



153



390



154



392



398



405



383



394




402



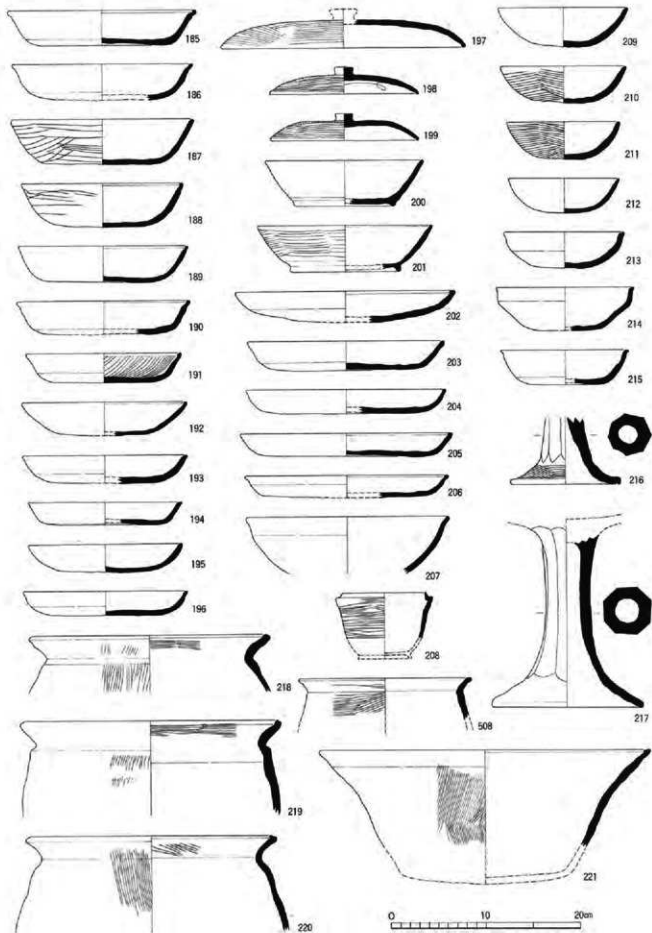
403



393



396





163



185



166



187



191



197



185



214



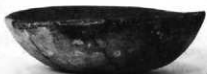
199



209



198



210



200



212




201



213



203



215



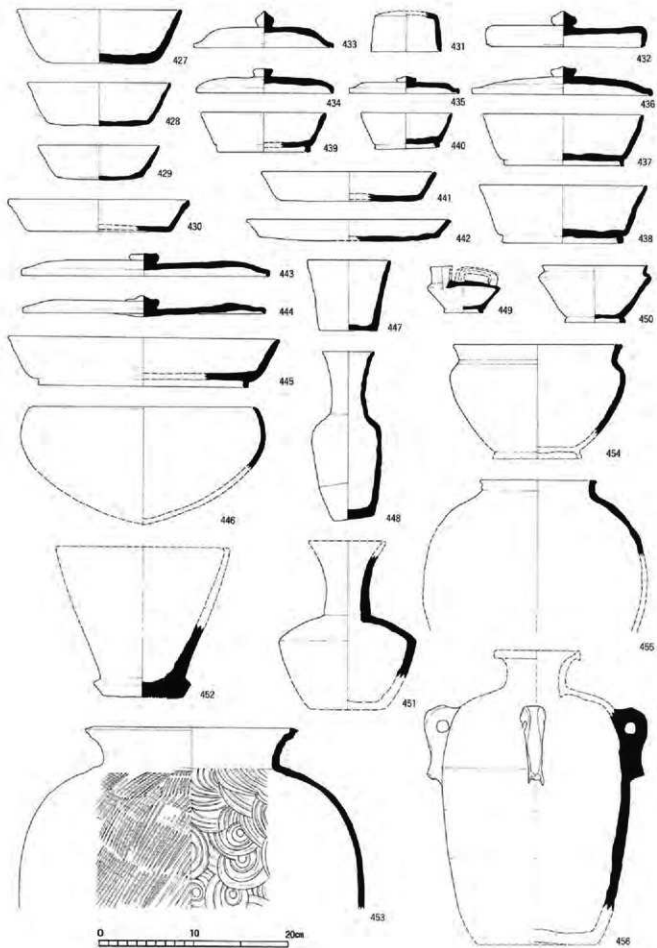
205



208



202





427



428



429



432



433



434



435



440



431



447



450



436



438



437



430



441



442



444



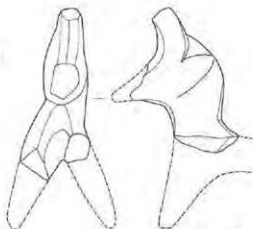
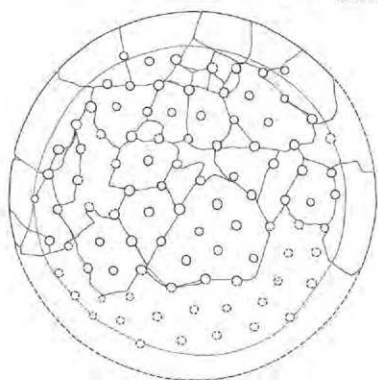
443



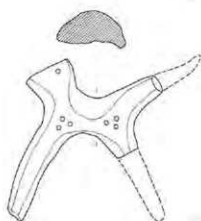
448



451



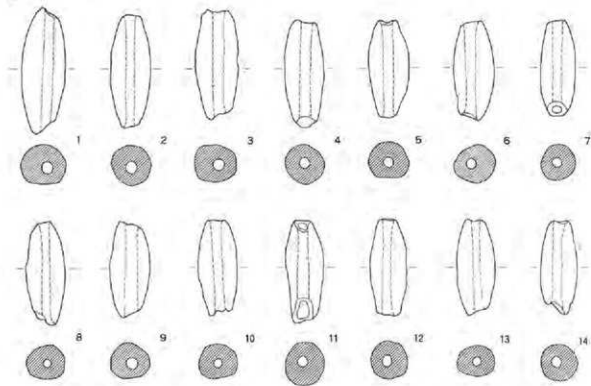
土器1



土器2



土 罎






漆釉皿 28



三彩鉢A



陶硯



底部穿孔土器




1 : 2

土鏝




1 : 1

水滴 449



25




8



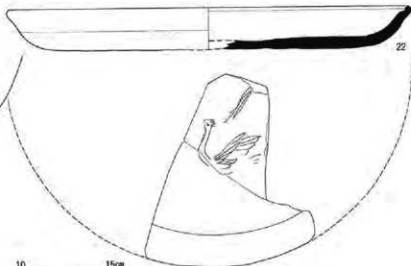
23




22



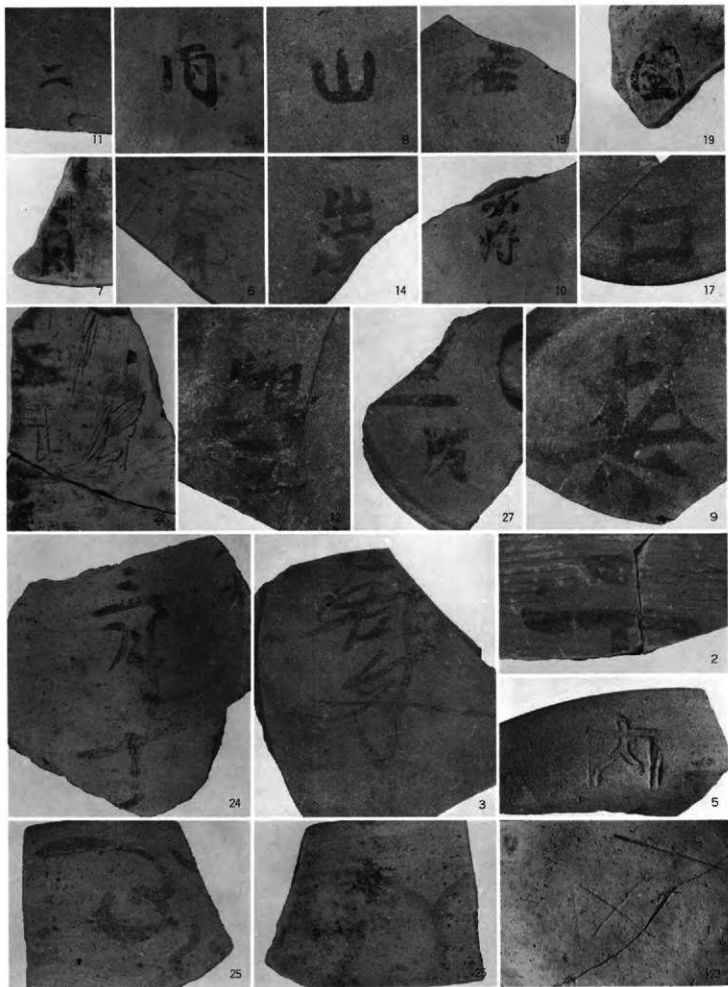
21


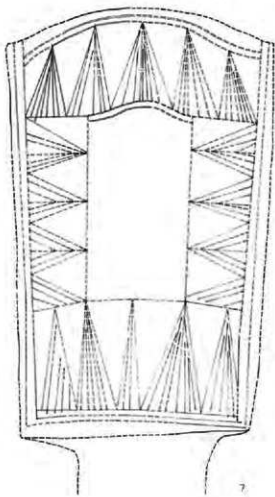
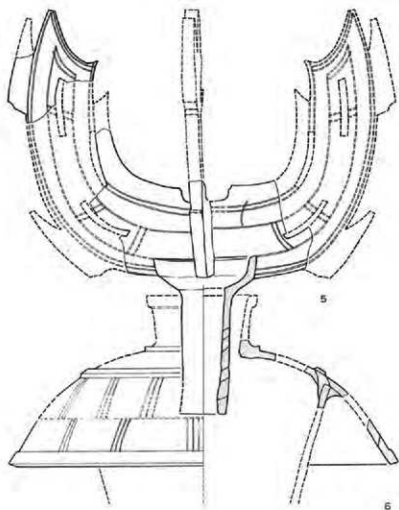
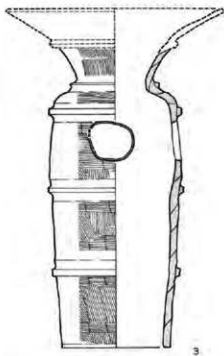
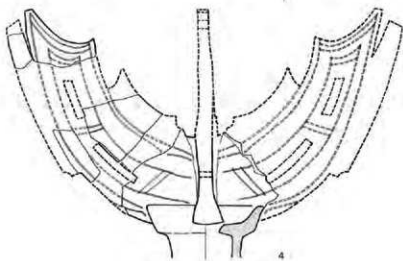
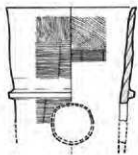


5



人面土器







1 : 4

5



1 : 5

2



1 : 4



1 : 7


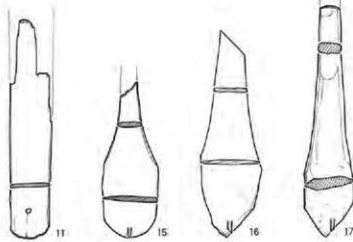
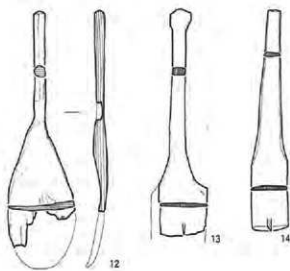
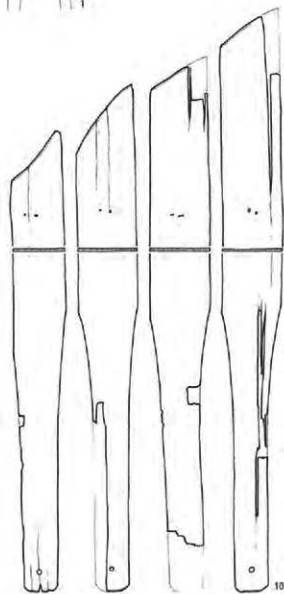
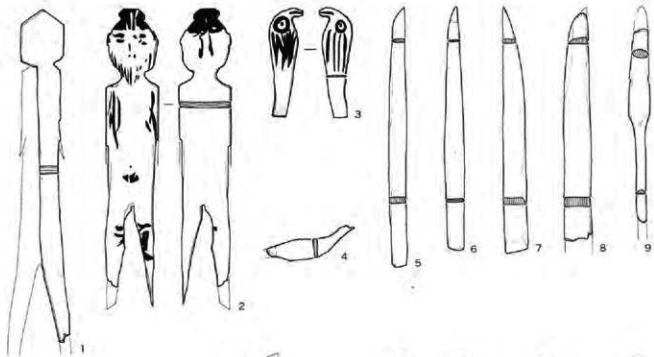
7



1

1 : 5

3





4



1 : 1

3



2

1



1 : 3

10



1 : 2

8



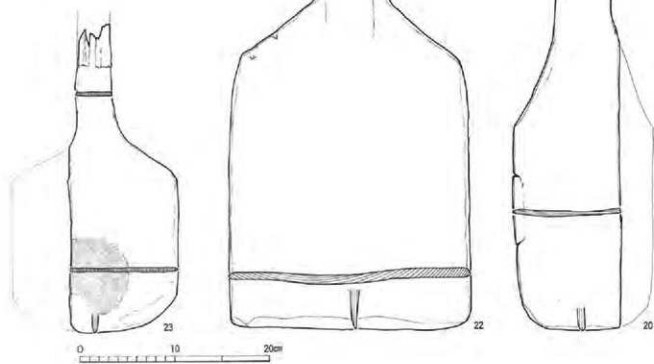
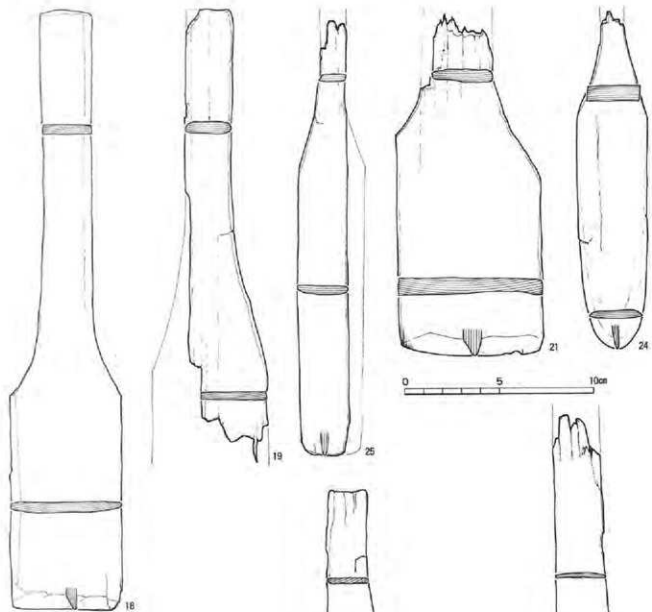
7



6



5





12



17



24



21



18



13



14



22



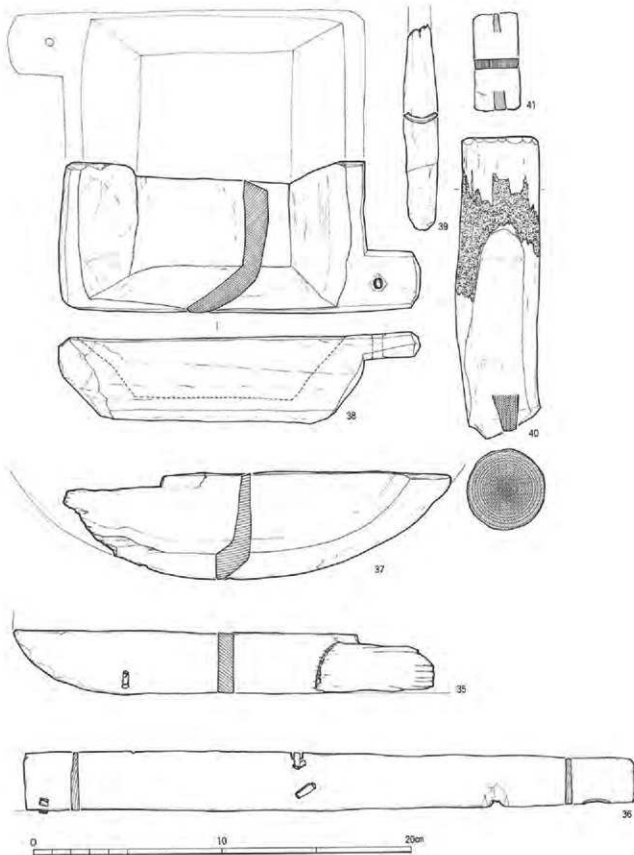
16



15



23





32



34

41



39



26



38



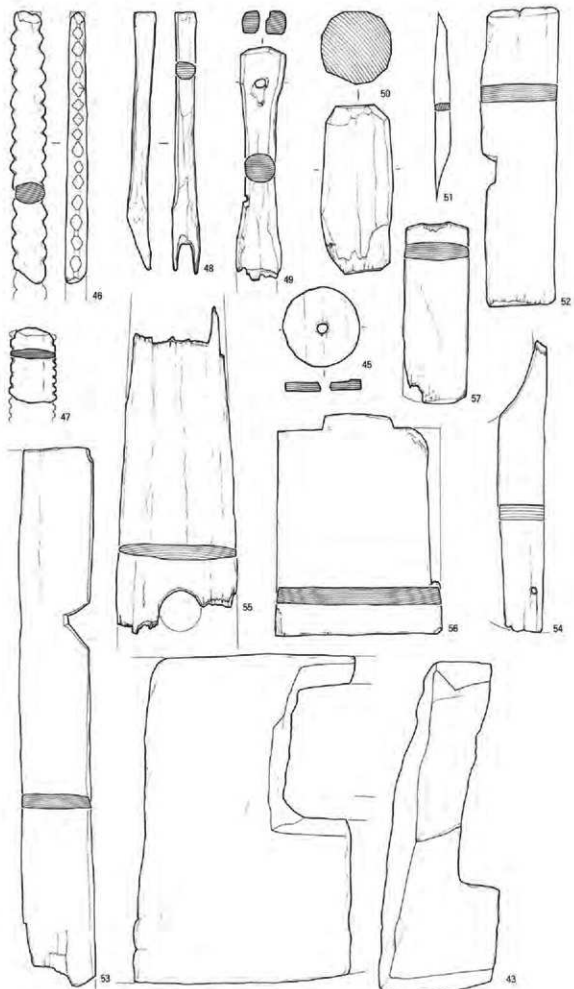
37



35



36



0 10 20cm



82



73



66



65



74



62



60



58



1 : 1

46



53



76



70



48



49



1 : 1

45





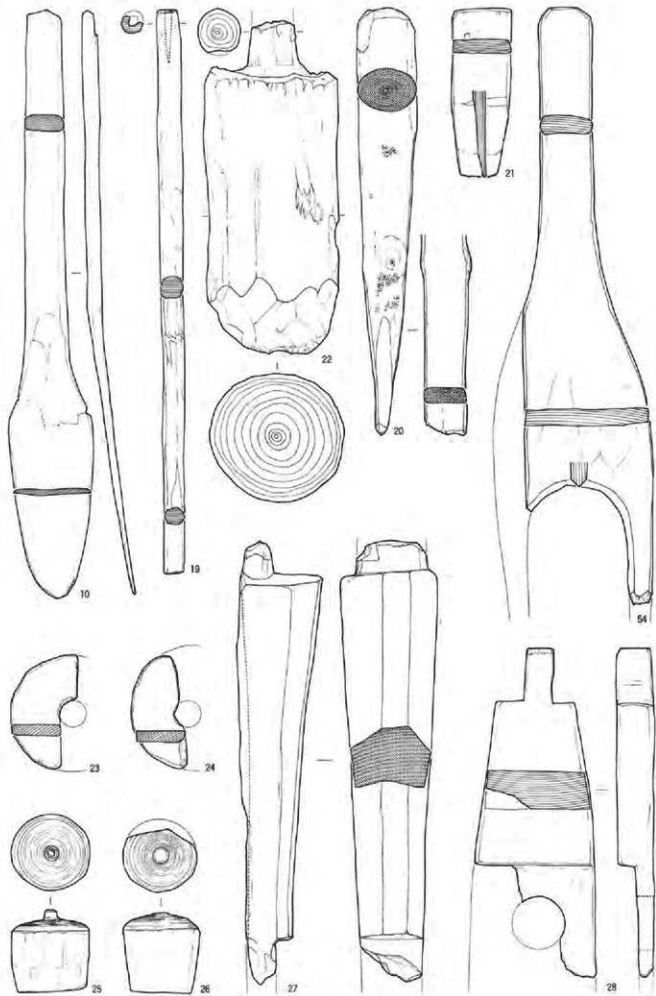
55




43








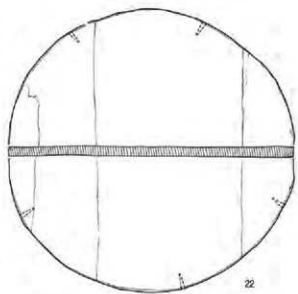
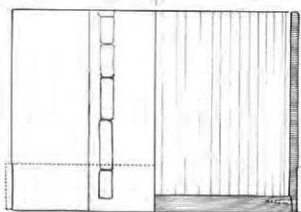
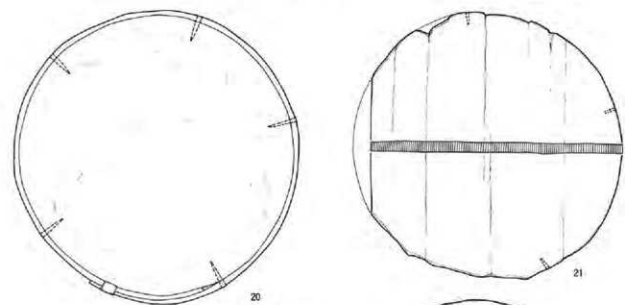
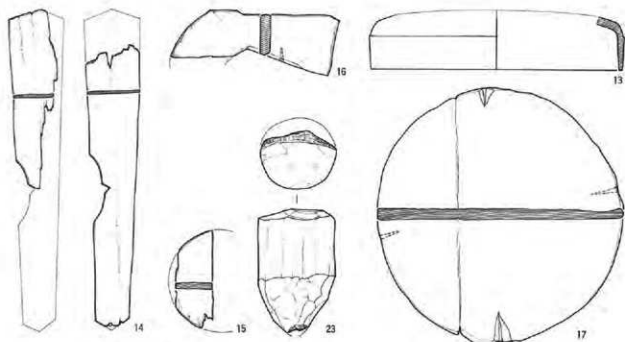



0 10 20cm



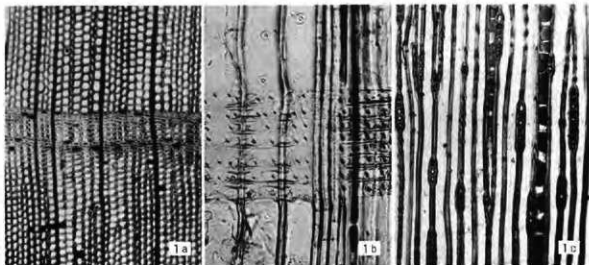









ヒノキ
CX60
RX200
TX100



スギ
CX60
RX200
TX50





モミ
CX60
RX200
TX50



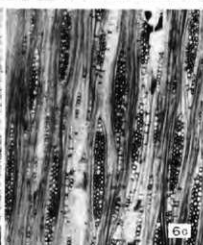
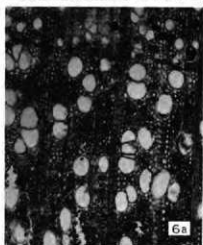
コウヤマキ
CX60
RX100
TX100




カナメモチ
CX50
RX100
TX50



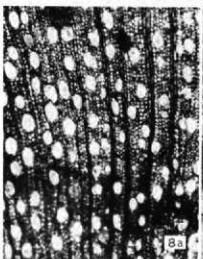
サクラ属
CX50
RX100
TX50




サカキ
CX50
RX100
TX50




ミズキ科?
CX50
RX100
TX50



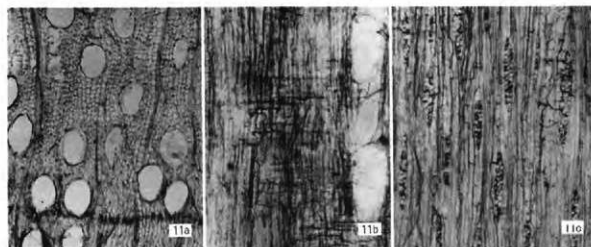
ツゲ
CX50
RX100
TX50




アカガシ亜属
CX50
RX100
TX50



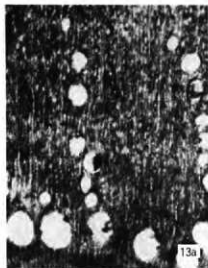
カエデ属
CX50
RX100
TX50



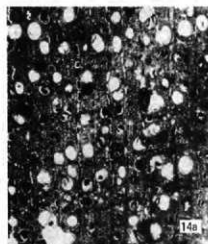
モッコク
CX50
RX100
TX50



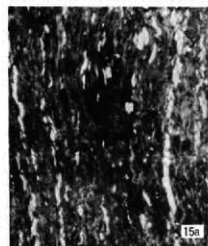
コナラ亜属
CX50
RX100
TX50



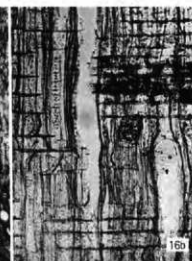

イスノキ
CX50
RX100
TX50

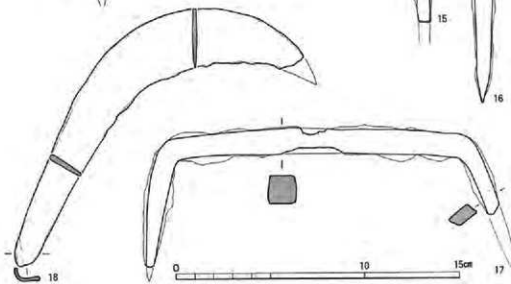
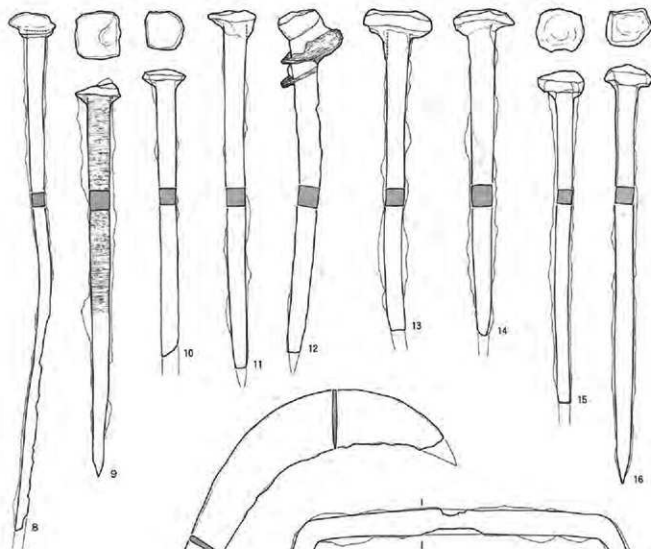
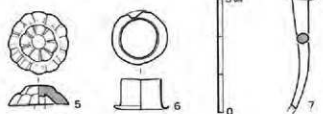
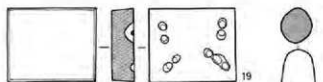
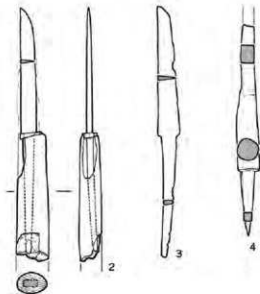
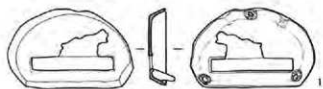



不明
CX50
RX100
TX50



サカキ
CX50
RX100
TX50









22

23



25

26

27



29

30

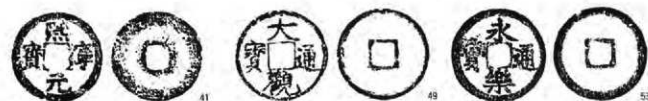
32



33

35


39



41

49

53



56

57

58



59

60

61



昭和57年1月20日 印刷

昭和57年1月30日 発行

奈良国立文化財研究所 30周年記念学報（学報第40冊）

平城宮発掘調査報告 XI

第1次大極殿地域の調査

著作権
所有者 奈良国立文化財研究所

発行者 奈良国立文化財研究所

印刷者 株式会社 奈良明新社

