92図175	図版53	5地点1面	遺構検出	銅銭	寛永通寶	1.9	1.9	0.1	2.5	
92図176	図版53	5地点1面	遺構検出	銅銭	寛永通寶	1.9	1.9	0.1	2.0	
92図177	図版53	5地点1面	遺構検出	銅銭	洪武通寶	2.1	2.1	0.1	3.4	
92図178	図版53	5地点2面	遺構検出	銅銭	洪武通寶	1.8	1.8	0.1	2.1	
92図179	図版53	5地点2面	遺構検出	銅銭	洪武通寶	1.9	1.9	0.1	2.6	
92図180	図版53	5地点2面	遺構検出	銅銭	寛永通寶	1.9	1.9	0.1	2.4	
93図1	図版54	4地点南2面	溝　6	鉄製品	小刀	1.0	10.3	0.2	7.7	刃部片
93図2	図版54	4地点南2面	P　287	鉄製品	鎌？	2.3	7.4	0.2	14.3	刃部片
93図3	図版54	1地点1面	遺構検出	鉄製品	鍵	5.0	2.4	0.7	8.8	完形
93図4	図版54	2地点2面	遺構検出	鉄製品	鎚	3.3	8.0	1.7	35.9	
93図5	図版54	2地点1面	遺構検出	鉄製品	不明	9.3	1.2	0.4	6.8	
93図6	図版54	2地点北2面	攪乱(中央)	鉄製品	不明	6.1	1.8	0.4	4.8	
93図7	図版54	1地点1面	土坑　19	鉄製品	鎚	5.0	17.9	1.0	106.8	
93図8	図版54	1地点1面	土坑　19	鉄製品	鎚	5.0	19.5	0.9	103.2	
93図9	図版54	1地点南	P　107	鉄製品	鎚	3.5	8.2	0.5	10.4	
93図10	図版54	3地点北2面	遺構検出	鉄製品	鎚	1.5	7.1	0.4	9.2	
93図11	図版54	1地点1面	P　16	鉄製品	角釘	8.8	1.0	0.9	15.5	
93図12	図版54	2地点1面	遺構検出	鉄製品	角釘	7.5	0.5	0.5	4.8	
93図13	図版54	3地点1面	遺構検出	鉄製品	角釘	7.5	0.7	0.7	5.1	
93図14	図版54	2地点1面	遺構検出	鉄製品	角釘	5.2	0.7	0.7	3.2	
93図15	図版54	2地点1面	遺構検出	鉄製品	角釘	7.3	1.8	0.4	2.9	
93図16	図版54	2地点1面	遺構検出	鉄製品	角釘	5.7	2.7	0.5	2.3	
93図17	図版54	1地点1面	遺構検出(西南隅)	鉄製品	丸釘	5.2	0.4	0.4	2.9	
93図18	図版54	3地点2面	P　163	鉄製品	角釘	4.5	0.8	0.8	2.7	
93図19	図版54	1地点2面	遺構検出	鉄製品	角釘	4.7	1.2	1.2	6.2	
93図20	図版54	5地点2面	遺構検出	鉄製品	釘	7.1	2.7	0.4	3.5	上部欠損
93図21	図版54	3地点北4面	土坑　32	鉄製品	楕形滓	6.6	9.1	3.5	188.2	
押図番号	図版番号	地点名	遺構名	木製品名	樹種	長（cm）	幅（cm）	厚（cm）	備考	
94図1	図版55	1地点1面	遺構検出	漆皿	－	口径15.6	器高2.0	底径10.8	見込みに花文を描く。	
94図2	図版55	1地点4面	P91	桶板材	－	12.8	7.0	0.8	わずかに漆が残る	
94図3	図版55	4地点南4面	溝　14	下駄片	－	16.5	4.9	1.5	4割残存する	
94図4	図版55	1地点南3面	P124	箱状木製品	マツ属	12.0	10.0	3.6	断面「コ」の字で、上部に凸部あり	
94図5	図版55	3地点4面	土坑28	建築材	マツ属	12.1	6.5	2.3	中央に切り込みあり	
94図6	図版55	1地点4面	P77	柱材	シキミ	39.8	13.0	10.8	底面は水平に切る	
94図7	図版55	1地点3面	遺構検出	矢板	マツ属	41.0	10.8	5.4	鉋痕が明瞭に残る	
94図8	図版55	1地点3面	P75	柱材下端	マツ属	31.1	12.8	11.0	上部は欠損	
94図9	図版55	1地点3面	遺構検出	杭材	マツ属	31.2	9.6	8.3	断面六角形状に面取りする	
94図10	図版55	1地点3面	遺構検出	杭材	ナツツバキ	27.8	10.2	9.5	先端部を尖らせる	
94図11	図版55	1地点3面	遺構検出	柱材	コナラ属アカガシ亜	54.0	14.5	15.2	先端部は粗く尖らせる	
95図12	図版56	1地点4面	P81	大型柱材	マツ属	66.6	13.4	13.5	上部は節が所々に残る	
95図13	図版56	1地点3面	杭　1	杭材	マツ属	36.8	10.4	9.1	上部は腐れている	
95図14	図版56	1地点4面	P102	柱材	クスノキ科	64.0	12.4	10.8	断面九角形状に面取りする	
95図15	図版56	1地点3面	杭　2	杭材	マツ属	69.0	17.0	14.7	先端部は雑に尖らせた丸太材か	
95図16	図版56	1地点4面	P105	杭材	コナラ属アカガシ亜	56.8	9.2	8.2	鉈で全面を面取りする	
95図17	図版56	4地点南4面		柱材	マツ属	79.5	14.4	13.9	先端部を斜めに尖らせる	
95図18	図版56	不明		柱材か	イスノキ	100.4	19.9	17.0	粗く面取りする	

表3　上町遺跡2次調査出土銭（91・92図も含む）

地点	面	遺構名	種類	数	掲載	備考	地点	面	遺構名	種類	数	掲載	備考
1	1	2号土坑	洪武通寶	8	3		3		表採	不明	1		
1	1	2号土坑	不明	1			3		表採	一銭	1		
1	1	3号土坑	洪武通寶	3	1		3	1	304号ピット	寛永通寶	1	1	
1	1	3号土坑	寛永通寶	1	1		3	1	一段下げ	寛永通寶	2	2	裏「文」2
1	1	4号土坑	洪武通寶	2	2	背「圓」1	3	1	遺構検出	洪武通寶	15	6	
1	1	6号土坑	洪武通寶	20	6		3	1	遺構検出	寛永通寶	18	5	
1	1	6号土坑	不明	1			3	1	遺構検出	不明	13		
1	1	7号土坑	洪武通寶	2	1		3	2	163号ピット	不明	1		
1	1	9号土坑	洪武通寶	1	1		3	2	164号ピット	不明	1		
1	1	10号土坑	寛永通寶	1	1		3	2	168号ピット	洪武通寶？	1		
1	1	11号土坑	不明	1			3	2	173号ピット	寛永通寶	1	1	裏「文」1
1	1	12号土坑	寛永通寶	2	1		3	2	173号ピット	不明	1		
1	1	12号土坑	洪武通寶	1			3	2	187号ピット	不明	1		
1	1	14号土坑	洪武通寶	1			3	2	189号ピット	洪武通寶	1	1	
1	1	17号土坑	洪武通寶	3	1		3	2	189号ピット	不明	1		
1	1	18号土坑	不明	1			3	2	190号ピット	洪武通寶	1		
1	1	19号土坑	寛永通寶	2	2		3	2	遺構検出	洪武通寶	8	3	
1	1	29号土坑	洪武通寶	2	1		3	2	遺構検出	不明	1		
1	1	29号土坑	寛永通寶	2	1		3	2	遺構検出	寛永通寶	1	1	
1	1	2号溝	洪武通寶	1	1		3	3	遺構検出	洪武通寶	6	1	
1	1	2号溝	寛永通寶	1	1		3	3	遺構検出	寛永通寶	1		
1	1	3号溝	不明	1			3	4	245号ピット	不明	1		
1	1	3号ピット	洪武通寶	1			3	4	遺構検出	寛永通寶	2	2	
1	1	4号ピット	洪武通寶	1	1		4	1	259号ピット	寛永通寶	1		
1	1	6号ピット	洪武通寶	1			4	1	262号ピット	寛永通寶	1	1	
1	1	10号ピット	寛永通寶	2	1		4	1	272号ピット	不明	1		
1	1	110号ピット	寛永通寶	1			4	1	277号ピット	洪武通寶	1		
1	1	遺構検出	皇宋通寶	1	1		4	1	277号ピット	不明	1		
1	1	遺構検出	洪武通寶	116	11	背「福」1「圓」2「一銭」3	4	2	295号ピット	寛永通寶	1		
1	1	遺構検出	永樂通寶	2	2		4	1	381号ピット	一銭	1	1	
1	1	遺構検出	寛永通寶	63	7	背「文」1	4	1	387号ピット	寛永通寶	1		
1	1	遺構検出	祥符元叅	1	1		4	1	399号ピット	寛永通寶	1		
1	1	遺構検出	祥符通叅	2	2		4	2	400号ピット	不明	1		
1	1	遺構検出	聖宋元寶	1	1		4	2	402号ピット	寛永通寶	2		
1	1	遺構検出	元豊通寶	1	1		4	2	404号ピット	寛永通寶	1		
1	1	遺構検出	元祐通寶	4	4		4	2	411号ピット	寛永通寶	2	1	
1	1	遺構検出	永樂通寶	1	1		4	2	411号ピット	不明	1		
1	1	遺構検出	不明	60	0		4	2	424号ピット	不明	1		
1	2	41号ピット	不明	1			4		表採	寛永通寶	1	1	
1	2	遺構検出	洪武通寶	15	2		4	1	遺構検出	元豊通寶	1	1	
1	2	遺構検出	寛永通寶	3	2		4	1	遺構検出	洪武通寶	8	4	
1	2	遺構検出	不明	4			4	1	遺構検出	寛永通寶	23	5	
1	2	北壁トレンチ下層	洪武通寶	1	1		4	1	遺構検出	不明	21		
1	3	70号ピット	洪武通寶？	1			4	1・2	東壁土層	洪武通寶	1	1	
1	3	124号ピット	不明	1			4	1・2	東壁土層	不明	1		
1	3	遺構検出	洪武通寶	8	3		4		表採	寛永通寶	1		
1	3	遺構検出	寛永通寶	1	1		4	2	6号溝	洪武通寶	2	2	
1	4	遺構検出	洪武通寶	1	1		4	2	6号溝	不明	1		
2	1	21号土坑	洪武通寶	2			4	2	遺構検出	不明	17		
2	1	21号土坑	不明	2			4	2	遺構検出	一銭	1	1	
2	1	21号ピット	寛永通寶	1	1		4	2	遺構検出	祥符元叅	1	1	
2	1	23号ピット	寛永通寶	1			4	2	遺構検出	洪武通寶	28	7	
2	1	22号ピット	文久永	1	1	裏11波	4	2	遺構検出	永樂通寶	1	1	
2	1	29号ピット	寛永通寶	1	1		4	2	遺構検出	慶長通寶	2	2	
2	1	196号ピット	洪武通寶	1	1		4	2	遺構検出	寛永通寶	8	2	
2	1	200号ピット	洪武通寶？	1			4	3	遺構検出	洪武通寶	2	1	
2	1	200号ピット	寛永通寶	1	1	裏「文」1	4	3	遺構検出	不明	1		
2	1	遺構検出	洪武通寶	27	7	裏「福」1	4	4	遺構検出	不明	1		
2	1	遺構検出	祥符元叅	1	1		5	1	遺構検出	洪武通寶	2	1	
2	1	遺構検出	寛永通寶	53	17	裏「文」3	5	1	遺構検出	寛永通寶	5	2	
2	1	遺構検出	不明	33			5	1	遺構検出	不明	4		
2	2	229号ピット	洪武通寶	1	1		5	2	遺構検出	慶長通寶	1	1	
2	2	遺構検出	一銭	1	1		5	2	遺構検出	洪武通寶	3	2	
2	2	遺構検出	慶長通寶	2	2		5	2	遺構検出	寛永通寶	1	1	
2	2	遺構検出	洪武通寶	264	15	裏「⊕」1	5	2	遺構検出	不明	1		
2	2	遺構検出	寛永通寶	4	1		5	3	土層	寛永通寶	1		
2	2	遺構検出	不明	3	1					総数	989	180	

上1　上町遺跡2次調査全景（真上から）
下2　上町遺跡2次調査北出橋付近（南から）

図版2

上1　上町遺跡2次調査全景（北東から）
下2　工事前出桶付近（東から）

1　1地点1面全景（南から）

2　1地点南1面（北から）

図版4

1　1地点北1面（南から）

2　1地点中央1面（南から）

3　1地点南1面（北から）

1　1地点2面（南から）

2　1地点南2面（北から）

図版6

1　1地点北2面（南から）

2　1地点中央2面（南から）

左3　12号建物跡礎石（西から）
右4　12号建物跡礎石（真上から）

1　1地点3面（南から）

2　1地点南3面（北から）

図版8

1　1地点4面（南から）

2　1地点4面南（北から）

1　1地点北4面（南から）

2　22号建物跡（南から）

3　23号柵列跡（西から）

図版 10

1　1地点北側土層（南から）

2　2地点北1面（北から）

3　2地点南1面（南から）

1　5号建物跡（北から）

2　6号建物跡・22号土坑（南から）

3　2地点1面焼土検出状況（東から）

図版 12

1　2地点北2面（北から）

2　2地点北2面南（北から）

3　石臼検出状況（東から）

1　2地点北3面（南から）

2　2地点南3面（北から）

3　17・18号柵列跡、24・25号土坑（北から）

図版 14

1　2地点南4面（北から）

2　2地点北4面（北から）

上1　3地点南1面（北から）
中2　7号建物跡（北から）

3　3地点北1面（北から）

図版 16

1　3地点南2面（北から）

2　14 号棚列跡（北から）

3　3地点北2面（北から）

1　3地点南3面（北から）

2　28 号土坑・29 号柵列跡（北から）

3　3地点北3面（南から）

図版 18

1　3地点南4面（真上から）

2　3地点北4面（南から）

1　4地点北1面（東から）

2　4地点中央1面（南から）

2　4地点南1面（南から）

図版 20

1　4地点北2面（東から）

2　4地点中央2面（南から）

3　4地点南2面（南から）

1　4地点北3面（東から）

2　4地点中央3面（南から）

3　4地点南3面（南から）

図版 22

1　4地点北4面（東から）

2　4地点中央4面（南から）

3　4地点南4面（南から）

1　5地点1面（北から）

2　5地点2面（北から）

3　5地点3面（北から）

4　5地点4面（北から）

図版 24

1　1号土坑（北から）

4　4号土坑（東から）

2　2号土坑（南から）

5　5号土坑（東から）

3　3号土坑（南から）

6　6号土坑（西から）

1　7号土坑（南から）

4　10号土坑（南から）

2　8号土坑（東から）

5　11号土坑（東から）

3　9号土坑（東から）

6　12号土坑（南から）

図版 26

1　13 号土坑（南から）

4　16 号土坑（南から）

2　14 号土坑（西から）

5　17 号土坑（東から）

3　15 号土坑（南から）

6　18 号土坑（南から）

1　19 号土坑（西から）

4　P 15（南から）

2　20 号土坑・2・3 号溝（北から）

5　1 号溝（西から）

3　26 号土坑（北から）

6　P 81（南から）

図版 28

1　21 号土坑（東から）

4　2地点埋葬（西から）

2　28 号土坑（東から）

5　27 号土坑・28 号土坑下層（東から）

3　32 号土坑（西から）

6　P 270（西から）

1　3地点1面遺構検出埋甕1・2（西から）

4　P159（西から）

2　29号土坑（南から）

5　P302（南から）

3　31号土坑（南から）

6　4地点遺構検出（東から）

図版 30

1　5号溝（東から）

2　5号溝（北から）

3　16号溝（西から）

1　7・8号溝（西から）

2　7・8号溝（南から）

1　7・9号溝（南から）

2　7・9号溝（東から）

下3　7～9号溝土層（西から）

14－2

18－10

14－3

18－5

18－6

18－9

23－2

24－1

23－22

24－4

26－4

26－13

27－24

30－1

30－4

30－8

30－22

30－24

30－25

31－20

34－4

34－9

34－10

34－14

34－23

38－1

38－2

38－4

39－24

38－5

39－27

39－30

38－15

42－5

42－6

42－18

40－7

42－12

44－1

43－21

44－5

44－2

44－3

45－1

45－2

46－1

46－2

46－4


46－2 内面

47－1

47－2

47－3

出土遺物3

47－4

47－6

47－7

47－8

47－9

47－12

47－14

47－15

47－16

47－23

47－27

49－7

49－11

49－12

49－13

49－16

49－19

49－21

49－22

49－23

49－25

49－26

49－27

49－29

49－31

49－32

50－7

51－3

51－5

51－7

53－1

53－2

53－15

53－3

53－4

53－11

53－16

53－5

55－2

55－22

55－23

56－2

57－13

56－4

57－1

57－2

57－15

57－9

57－16

57－14

59－3

60－10

60－5

60－11

61－2

61－4

60－15

61－3

61－5

61－7

63－5

62－1

63－6

62－5

63－7

63－9

63－13

63－14

63－15

63－16

63－17

63－18

63－26

65－1

65－3

65－4

65－5

66－4

67－7

67－11

67－1

67－3

67－13

68－1

68－2

68－10

68－13

68－16

68－17

70－8

68－18

69－1

69－2

69－3

69－7

69－15

72－6

図版 40

73・74 図

1

2

3

4

5

7

8

9

10

11

12

15

13

軒丸瓦

76・77 図

3

4

5

6

7

8

2

11

10

軒平瓦・文字瓦

78 図

8

9

10

11

12

13

78 図

14

15

20

16

17

18

19

79 図

22

23

24

27

25

26

28

29

78 図

21

79・80 図

30

31

32

33

37

35

34

36

80 図

38

39

40

41

42

43

81図

81図



78図



82図

78図

82図

82図

土製品2・鹿角製品・ガラス製品

図版 44

82 図
13
15
16
17
18
14
82 図
19
83 図
1
2
3
4
6
5
7
8
9
82 図
9
12
8
11
7
10
83 図
10
11
12
13
15
14
16
17
18

石製品

84図

1

2

3

6

5

7

8

10

石塔1

図版 46

85図

石塔2

84図

9

86図

1

2

図版 48

88 図

1

2

3

4

7

8

5 内面

5 外面

6

10

12

9

11

銅製品 1

89 図

1

2

3

4

5

2 拡大

9

10

11

12

90 図

6

7

8

90 図

3

1

6

7

4

2

8

5

89 図

89 図

90 図

90 図

銅製品3

90 図

銅製品 4

91 図



銅銭 1


91・92図
測線2


91・92図
139
140
141
142
143
144
145
146
147
148
149
150
151
152
153
154
155
157
158
159
160
161
162
163
164
165
166
167
168
169
170
171
173
174
175
176
177
178
179
180
28
32
35
39
50
51
52
54
55
56
68
70
82
98
99
100
109
136
137
172

銅銭3

93図

鉄製品

94 図

1

2

3

4

5

6

7

8

9

10

11

木製品1

図版 56

95図

12

14

16

18

13

15

17

木製品2

報告書抄録

ふりがな	かみまちいせきにじちょうさ
書　名	上町遺跡２次調査
副書名	沖端川激甚災害特別緊急事業関係調査報告
巻　次	1
シリーズ名	福岡県文化財調査報告書
シリーズ番号	第264集
編著者名	坂本真一（編）
編集機関	九州歴史資料館
所在地	〒838-0106　福岡県小郡市三沢5208－3
発行年月日	平成30（2018）年3月31日

所収遺跡名（ふりがな）	所在地（ふりがな）	コード 市町村	コード 遺跡番号	北緯 ° ′ ″	東経 ° ′ ″	調査期間	調査面積	調査原因
上町遺跡２次調査（かみまちいせきにじちょうさ）	福岡県柳川市（ふくおかけんやながわし）上町（かみまち）	40207		33° 10′ 14″	130° 24′ 28″	2015.04.13 ～2015.10.30	約900㎡（4面3,600㎡）	沖端川激甚災害対策特別緊急事業

所収遺跡名	種別	主な時代	主な遺構	主な遺物	特記事項
上町遺跡２次調査	集落	江戸時代	建物跡　17 柵列跡　16 土坑　32 溝　16	陶器　磁器　瓦器 弥生土器　土人形　土鈴 瓦　砥石　石塔 鏡　煙管　銅銭	

遺跡の概要	16世紀後半～19世紀にかけての建物・柵列・土坑・溝などの遺構および近世陶磁器などを検出した。

福岡県行政資料	
分類番号 ＪＨ	所属コード 2117104
登録年度 30	登録番号 5

沖端川激甚災害対策特別緊急事業文化財調査報告

上町遺跡２次調査

福岡県柳川市上町所在遺跡の調査

福岡県文化財調査報告書第264集

平成30年（2018年）3月31日

発　行　　九州歴史資料館
福岡県小郡市三沢５２０８－３

印　刷　　株式会社　四ヶ所
福岡県朝倉市馬田３３６