

① 連穴土坑 3 号完掘

② 連穴土坑 4 号検出

③ 連穴土坑 4 号断面

④ 連穴土坑 4 号完掘

⑤ 連穴土坑 5 号検出

⑥ 連穴土坑 5 号半掘

⑦ 連穴土坑 5 号完掘

⑧ 連穴土坑 5 号内出土遺物



①落とし穴1号検出・半截

②落とし穴1号埋土堆積状況

③落とし穴1号完掘

④土坑1号検出

⑤土坑1号完掘

⑥土坑2号検出・埋土堆積状況

⑦土坑2号完掘



①土坑6号検出

②土坑6号完掘

③土坑8号検出

④土坑8号完掘

⑤土坑10号検出

⑥土坑10号完掘

⑦土坑17号検出・半截

⑧土坑17号完掘



①土坑27号検出

②土坑27号埋土堆積状況

③土坑27号完掘

④集石 1号検出

⑤集石58号検出

⑥集石108号検出


⑦集石103号(手前)・104号(奥)検出



①集石51号(手前)・52号(奥)検出 ②集石51号断面 ③集石83号検出
 ④集石83号2段目検出 ⑤集石12号検出 ⑥集石12号2段目検出 ⑦集石12号完掘



①集石22号検出 ②集石23号検出 ③集石32号検出 ④集石72号検出 ⑤集石77号検出 ⑥集石80号検出



①石器製作跡1号(E-20区 VIIa層)


②石器製作跡2号(B·C-3区 VI層)

③石器製作跡3号(A-11区 VI層)

④石器製作跡4号(D-14区 VI層)

⑤石器製作跡5号(D-16区 VI層)

⑥石器製作跡6号(B·C-28、29区 VI層)




出土土器(1)



出土土器(2)




出土土器(3)



出土土器(4)



出土土器(5)




出土土器(6)



出土土器(7)



出土土器(8)




出土土器(9)



出土土器(10)



出土土器 (11)



出土土器(12)




出土土器 (13)



出土土器 (14)



出土土器 (15)



出土土器(16)



出土土器(17)



出土土器 (18)



出土石器(1)



出土石器(2)




出土石器(3)




出土石器(4)



出土石器(5)



出土石器(6)



出土石器(7)



出土石器(8)

公益財団法人鹿児島県文化振興財団埋蔵文化財調査センター発掘調査報告書（30）
東九州自動車道建設（志布志IC～鹿屋串良JCT間）に伴う埋蔵文化財発掘調査報告書

牧山遺跡 2

（旧石器・縄文時代早期編）

発行年月 2020年3月
編集・発行 鹿児島県教育委員会
公益財団法人鹿児島県文化振興財団埋蔵文化財調査センター
〒899-4318 鹿児島県霧島市国分上野原縄文の森2番1号
TEL 0995-70-0574 FAX 0995-70-0576
印刷 株式会社トライ社
〒892-0834 鹿児島市南林寺町12-6
TEL 099-226-0815 FAX 099-225-7933

