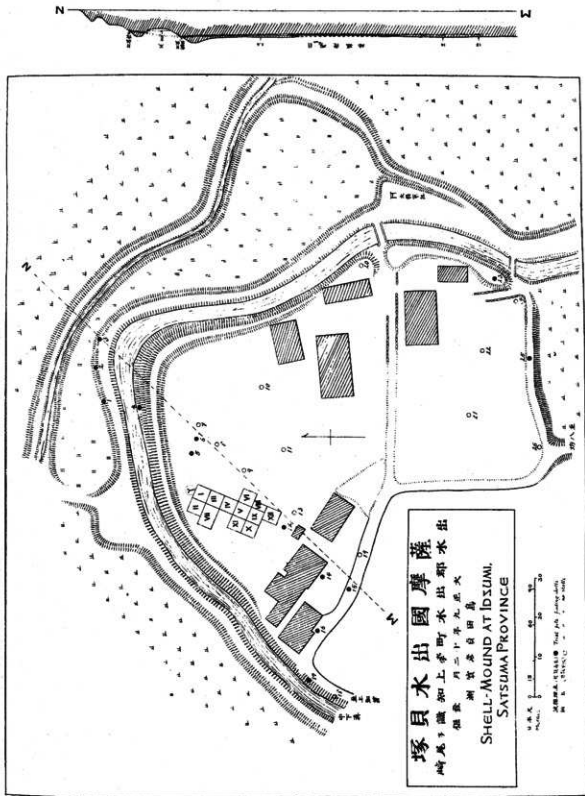






資料 9 1920年調査報告出水塚位置圖




資料10 1920年調査報告トレンチ配置図




資料11 京都大学総合博物館蔵1920年調査発掘土器①





資料12 京都大学総合博物館蔵1920年調査委掘土器②





資料13 京大総合博物館蔵1920年調査発掘土器③





資料14 京都大学総合博物館蔵1920年調査発掘土器④



資料15 京都大学総合博物館蔵1920年調査委掘土器⑤





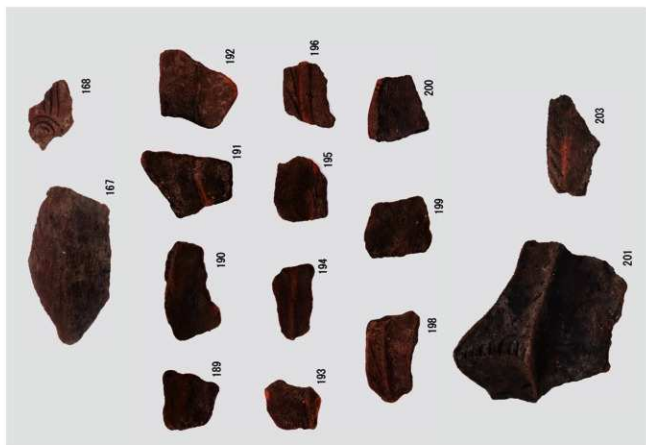
資料16 京大大学総合博物館蔵1920年調査発掘土器⑥



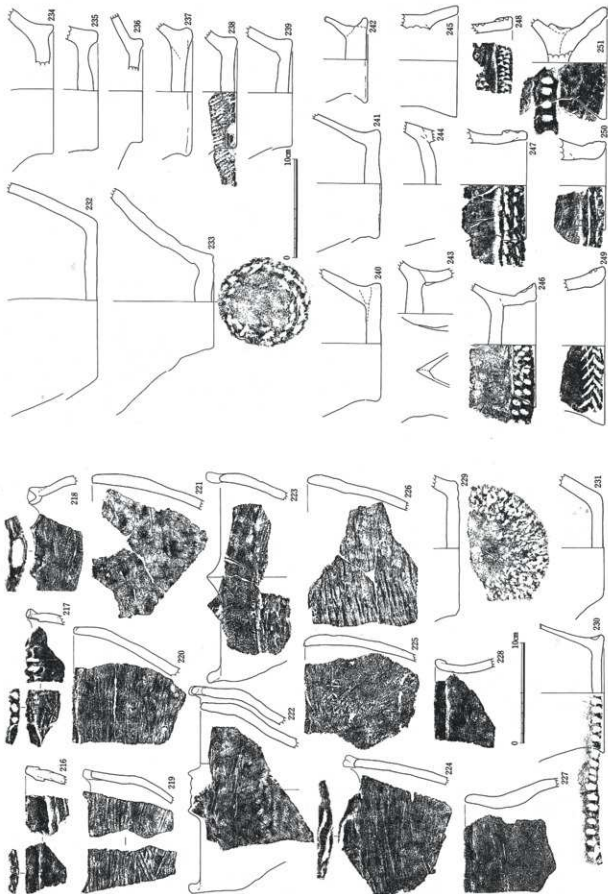
資料17 京都市総合博物館蔵1920年調査赤土器⑦

資料18 京都大学総合博物館蔵1920年調査発掘土器⑧





資料19 京大大学総合博物館蔵1920年調査発掘土器⑨



資料20 京大大学総合博物館蔵1920年調査発掘土器⑩



資料21 京都市総合博物館蔵1920年調査発掘土器①



資料22 京都大学総合博物館蔵資料収納状況・資料調査風景

圖 版



望遠原平川津米りよ上塚貝水出

(1)



(む望りよ方南東) 塚貝水出

(2)



①昭和40年代 ②現況（南東から）



図版 4 出水貝塚出土遺物② (『鹿児島県文化財調査報告書』第五輯)



