



浄禅寺跡遺跡第49地点トレンチ5



浄禅寺跡遺跡第50地点トレンチ1

遺構外



浄禅寺跡遺跡第50地点出土遺物



大井宿遺跡第18地点トレンチ2

遺構外



大井宿遺跡第18地点出土遺物



大井氏館跡遺跡第27地点トレンチ1




大井氏館跡遺跡第27地点トレンチ2



本村遺跡第 132 地点トレンチ 1 溝



本村遺跡第 132 地点トレンチ 1



本村遺跡第 132 地点ビット完掘

遺構外



本村遺跡第 132 地点出土遺物



本村遺跡第 133 地点ビット 1




本村遺跡第 133 地点ビット 2・3



本村遺跡第 133 地点トレンチ 1



本村遺跡第 133 地点トレンチ 2



本村遺跡第 134 地点トレンチ 3 ビット



本村遺跡第 134 地点トレンチ 3 溝



本村遺跡第 134 地点トレンチ 3



本村遺跡第 134 地点トレンチ 6



本村遺跡第 134 地点基本土層



本村遺跡隣接地トレンチ 1



本村遺跡隣接地出土遺物



大井戸上遺跡第7地点ビット12



大井戸上遺跡第7地点トレンチ2



東台遺跡第61地点ビット1・2



東台遺跡第61地点トレンチ1 遺物出土状況



東台遺跡第61地点トレンチ1




東台遺跡第61地点トレンチ2

トレンチ1




東台遺跡第61地点出土遺物①

トレンチ 2



遺構外



東台遺跡第 61 地点出土遺物②



東台遺跡第 62 地点ビット



東台遺跡第 62 地点トレンチ 1



調査区(西より)



礫群出土状態



礫群出土状態



石器出土状態



石核出土状態(第160图23)



ナイフ形石器出土状態



鋸歯縁石器出土状態



作業風景



作業風景




落とし穴完掘
(東より)



中近世遺構のプラン確認状況




落とし穴土層断面



畝跡







22



24




23



25



26



27



28



29

報告書抄録

書名	市内遺跡群 24		シリーズ名	ふじみ野市埋蔵文化財調査報告第 25 集		
編集者	岡崎裕子		著者	岡崎裕子、長谷川義行、坪田幹男		
編集機関	ふじみ野市教育委員会		所在地	〒 356-8501 ふじみ野市福岡一丁目 1 番 1 号 TEL 049 (261) 2611		
発行日	2020 年 (令和 2 年) 3 月 29 日					
所取遺跡地点名	所在地	市町村コード	北緯	調査開始	調査面積	調査原因
	種別 / 主な時代 / 主な遺構 / 主な遺物	遺跡コード	東経	調査終了	㎡	調査担当者
特記事項						
北野遺跡第 38 地点	埼玉県ふじみ野市北野二丁目 1807-6・7・8、1808-3・5	112453	35° 52' 45"	20160729	9.5	個人住宅
		25-002	139° 30' 39"	20160729		鍋島直久
散布地 / 縄文時代 / 遺構なし / 縄文土器片						
確認された遺物は、当地域の集落範囲を知る上で貴重である。						
北野遺跡第 43 地点	埼玉県ふじみ野市北野二丁目 2129-11	112453	35° 52' 40"	20170804	7.7	個人住宅
		25-002	139° 30' 42"	20170804		岡崎裕子・鎌田翔
散布地 / 縄文時代 / 遺構なし / 縄文土器片						
確認された遺物は、当地域の集落範囲を知る上で貴重である。						
川崎遺跡第 45 地点	埼玉県ふじみ野市川崎字山向 8-4、7-7・8	112453	35° 53' 16"	20170222	55.65	個人住宅
		25-003	139° 31' 17"	20170224		岡崎裕子・鎌田翔
集落跡 / 縄文時代 / 溝 1 条 / 縄文土器・石器 (ナイフ形石器)						
確認された遺物は、当地域の土地利用を考える上で貴重である。						
川崎遺跡第 46 地点	埼玉県ふじみ野市川崎字宮前 101-5、103-8	112453	35° 53' 11"	20170313	4	個人住宅
		25-003	139° 31' 09"	20170313		岡崎裕子・鎌田翔
集落跡 / 奈良・平安時代 / 掘り込み遺構 1 基 / 土器・須恵器						
確認された奈良・平安時代の掘り込み遺構は、当地域の集落範囲を知る上で貴重である。						
ハケ遺跡第 22 地点	埼玉県ふじみ野市福岡三丁目 2061-3 の一部	112453	35° 53' 04"	20161226	116.65	はけ自治会館
		25-005	139° 31' 24"	20170208		岡崎裕子・鎌田翔
集落跡 / 縄文時代・奈良平安時代・近代 / 奈良平安時代住居跡 1 軒・縄文ピット 2 基・古代土坑 3 基・近世以降土坑 9 基・古代ピット 8 基・近代以降ピット 2 基 / 縄文中～後晩土器・土師器・須恵器・石器・瓦						
確認された奈良・平安時代住居跡は、当地域の集落範囲を知る上で貴重である。また、出土した縄文時代後晩期の土器は、当時の集落形成について知る上で貴重な資料である。						
ハケ遺跡第 23 地点	埼玉県ふじみ野市福岡三丁目 1183-1 の一部	112453	35° 53' 02"	20170718	14.27	個人住宅
		25-005	139° 31' 19"	20170718		岡崎裕子・鎌田翔
集落跡 / 縄文時代 / ピット 3 基 / 縄文土器						
確認された遺構は、当地域の集落範囲を知る上で貴重である。						
権現山遺跡第 27 地点	埼玉県ふじみ野市滝一丁目 4-6	112453	35° 52' 49"	20170703	25.00	分譲住宅
		25-007	139° 31' 37"	20170704		岡崎裕子・鎌田翔
集落跡 / 時期不明 / ピット 1 基 / 縄文土器・須恵器・焙烙						
確認された遺物は、当地域の集落形成を知る上で貴重である。						
滝遺跡第 28 地点	埼玉県ふじみ野市滝一丁目 41・26・27	112453	35° 52' 46"	20160903	25	幼稚園改築工事
		25-008	139° 31' 28"	20160906		鍋島直久
集落跡 / 奈良平安時代 / 奈良平安時代住居跡 1 軒 / 土師器						
確認された奈良・平安時代住居跡は、当地域の集落範囲及び集落形成を知る上で貴重である。						
滝遺跡第 29 地点	埼玉県ふじみ野市滝二丁目 5-46	112453	35° 52' 44"	20161110	34.95	個人住宅
		25-008	139° 31' 40"	20161110		岡崎裕子・鎌田翔
集落跡 / 時期不明 / 溝 2 条 / 縄文土器・石器・須恵器						
確認された溝跡は、当地域の集落範囲及び土地利用を知る上で貴重である。						

所収遺跡 地点名	所在地	市町村コード	北緯	調査開始	調査面積	調査原因
		遺跡コード	東経	調査終了	m	調査担当者
	種別 / 主な時代 / 主な遺構 / 主な遺物					
	特記事項					
滝道跡第 32地点	埼玉県ふじみ野市滝三丁目3-14	112453	35° 52' 48"	20170626	176.1	分譲住宅 岡崎裕子・鎌田翔
		25-008	139° 31' 48"	20170629		
	集落跡 / 中近世以降 / 井戸 1基・ビット 10基・溝 1条 / 須恵器・焙烙・陶磁器・土製品 確認された遺構及び遺物は、当地域の集落範囲及び集落形成を知る上で貴重である。					
西原道跡第 4地点	埼玉県ふじみ野市西原一丁目 2-2の一部	112453	35° 52' 26"	20171120	24	個人住宅 岡崎裕子・鎌田翔
		25-025	139° 31' 25"	20171120		
	散布地 / 縄文時代 / 炉穴 1基 確認された炉穴跡は、当地域の当時の土地利用を知る上で貴重である。					
長宮道跡第 54地点	埼玉県ふじみ野市中丸一丁目 2-16	112453	35° 52' 35"	20170516	241.59	分譲住宅 岡崎裕子・鎌田翔
		25-009	139° 31' 53"	20170523		
	集落跡 / 縄文時代 / 縄文時代前期住居跡 1軒・土坑 1基・溝 1条 / 縄文土器・石器 確認された縄文時代住居跡は、当地域の集落範囲及び集落形成を知る上で貴重である。					
長宮道跡第 55地点	埼玉県ふじみ野市中丸二丁目 2-6の一部	112453	35° 52' 40"	20170629	34.20	個人住宅 岡崎裕子・鎌田翔
		25-009	139° 31' 48"	20170629		
	集落跡 / 中近世 / 溝 1条 / 縄文土器・石器・石臼 確認された中近世の溝跡は、当地域の集落範囲及び土地利用を知る上で貴重である。					
鶴ヶ舞道跡 第28地点	埼玉県ふじみ野市鶴ヶ舞一丁目 85-3・4・19～22	112453	35° 52' 00"	20171116	25.65	分譲住宅 岡崎裕子・鎌田翔
		30-046	139° 30' 50"	20171117		
	集落跡 / 縄文時代 / 炉穴 6基・土坑・ビット / 縄文土器 確認された炉穴群は、当地域の集落範囲及び土地利用を知る上で貴重である。					
松山道跡第 86地点	埼玉県ふじみ野市築地一丁目 1-4	112453	35° 52' 27"	20160705	37.9	分譲住宅 岡崎裕子・鎌田翔
		25-010	139° 31' 48"	20160707		
	集落跡 / 中近世 / 溝 1条 / 陶磁器 確認された溝跡は、当地域の土地利用を知る上で貴重である。					
松山道跡第 91地点	埼玉県ふじみ野市築地一丁目 3-8の一部	112453	35° 52' 28"	20171024	51.75	個人住宅 岡崎裕子・鎌田翔
		25-010	139° 31' 52"	20171024		
	集落跡 / 近世 / 溝 3条 / 陶器・土製品 確認された溝跡は、当地域の土地利用を知る上で貴重である。					
松山道跡第 93地点	埼玉県ふじみ野市築地三丁目 5-72	112453	35° 52' 18"	20171127	114.35	共同住宅 岡崎裕子・鎌田翔
		25-010	139° 31' 53"	20171128		
	集落跡 / 奈良平安時代・中近世 / 奈良平安時代住居跡 2軒・土坑 2基・中近世以降溝 1条・堀跡 / 須恵器・土師器・黒書土器・焙烙・陶磁器 確認された奈良・平安時代住居跡及び堀跡は、当地域の集落範囲及び集落形成、土地利用を知る上で貴重である。					
松山道跡第 94地点	埼玉県ふじみ野市築地三丁目 5-4	112453	35° 52' 18"	20180323	17.25	ガレージ・作業場・ カーポート 岡崎裕子・鎌田翔
		25-010	139° 31' 53"	20180323		
	集落跡 / 奈良平安時代 / 奈良平安時代住居跡 1軒・ビット 1基 / 土師器 確認された奈良・平安時代住居跡は、当地域の集落範囲及び土地利用を知る上で貴重である。					
西ノ原道跡 第170地点	埼玉県ふじみ野市苗間一丁目 14-2・3	112453	35° 51' 26"	20161018	116.15	分譲住宅 岡崎裕子・鎌田翔
		30-001	139° 31' 14"	20161019		
	集落跡 / 中近世以降 / 中近世以降の溝 1条・ビット 4基 / 石器 確認された溝跡は、当地域の土地利用を知る上で貴重である。					
西ノ原道跡 第173地点	埼玉県ふじみ野市苗間一丁目 15-3	112453	35° 51' 25"	20170414	32.05	個人住宅 岡崎裕子
		30-001	139° 31' 12"	20170421		
	集落跡 / 縄文時代 / 縄文時代中期住居跡 1軒・ビット 1基 / 縄文土器 確認された縄文時代住居跡は、当地域の集落範囲及び集落形成を知る上で貴重である。					

所収遺跡 地点名	所在地 種別/主な時代/主な遺構/ 主な遺物	市町村コード	北緯	調査開始	調査面積	調査原因
		遺跡コード	東経	調査終了	m	調査担当者
特記事項						
西/原遺跡 第174地点	埼玉県ふじみ野市旭一丁目14-12・13	112453	35° 51' 22"	20170524	46.65	共同住宅 岡崎裕子・鎌田翔
		30-001	139° 31' 10"	20170524		
集落跡/縄文時代/縄文時代住居跡・礎集中/縄文土器/溝1条 確認された縄文時代住居跡は、当地域の集落範囲及び集落形成を知る上で貴重である。						
神明後遺跡 第55地点	埼玉県ふじみ野市苗間字神明後310-1の一部	112453	35° 51' 41"	20170508	28	個人住宅 岡崎裕子
		30-041	139° 31' 42"	20170512		
集落跡/縄文時代/縄文住居跡2軒/縄文土器 確認された縄文時代住居跡は、当地域の集落範囲及び集落形成を知る上で貴重である。						
浄禅寺跡遺跡 第47地点	埼玉県ふじみ野市苗間字神明後354-1	112453	35° 51' 37"	20170421	115.05	個人住宅 岡崎裕子
		30-022	139° 31' 52"	20170502		
集落跡/縄文時代/如穴2基・土坑3基・ピット11基/縄文土器・石器 確認された如穴跡は、当地域の集落範囲及び土地利用を知る上で貴重である。						
本村遺跡第 132地点	埼玉県ふじみ野市大井二丁目17-9	112453	35° 51' 01"	20160804	63.2	分譲住宅 鍋島直久・鎌田翔
		30-034	139° 31' 11"	20160805		
集落跡/中近世/溝1条/陶器片 確認された中近世の溝跡は、当地域の集落範囲及び集落形成を知る上で貴重である。						
本村遺跡第 136地点	埼玉県ふじみ野市市沢二丁目4-7	112453	35° 51' 14"	20181017	140.7	駐車場 坪田幹男
		30-034	139° 31' 25"	20190423		
集落跡/旧石器時代・中近世/礎群・落とし穴・中近世溝1条/石器 確認された礎群は、当地域の土地利用を考える上で貴重である。						
東台遺跡第 61地点	埼玉県ふじみ野市大井字東台639-25	112453	35° 51' 04"	20170921	53.7	個人住宅 岡崎裕子・鎌田翔
		30-024	139° 31' 29"	20170921		
集落跡/縄文時代/ピット2基/縄文土器・石器 確認されたピット及び縄文土器は、当地域の集落範囲及び集落形成を把握する上で貴重である。						

ふじみ野市埋蔵文化財調査報告 第25集

埼玉県ふじみ野市 市内遺跡群 24

2020年3月20日印刷

2020年3月25日発行

発行 ふじみ野市教育委員会

〒356-8501 埼玉県ふじみ野市福野一丁目1番1号

TEL 049-261-2611

FAX 049-266-6271

印刷 朝日印刷工業株式会社
