

PL15



第 17 号 炉 穴




第 40 号 炉 穴




第 41 号 炉 穴



第95号炉穴遗物出土状况



第11·13·14号炉穴



第20·21号炉穴, 第56土坑



第27号炉穴



第24·25·28号炉穴



第29·30·33号炉穴遗物出土状况



第38号炉穴



第39号炉穴



第42・43号炉穴




第45号炉穴



第46号炉穴



第49号炉穴燃烧部遺物出土状況



第49号炉穴



第57号炉穴貝層出土状況



第57号炉穴



第47号炉穴遺物出土状況



第51号炉穴



第65号炉穴




第67号炉穴



第48号炉穴遗物出土状况



第48号炉穴



第58·59号炉穴



第62号炉穴



第63号炉穴



第64号炉穴




第68号炉穴



第71号炉穴




第72号炉穴遺物出土状況



第73号炉穴



第74号炉穴



第83号炉穴



第85号炉穴



第86号炉穴



第88号炉穴



第90号炉穴遗物出土状况




第5号炉穴



第7号炉穴



第16号炉穴



第18号炉穴




第22号炉穴

PL21



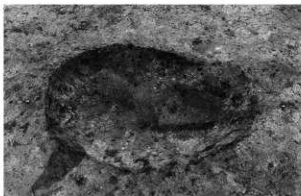
第23号炉穴



第26号炉穴



第12号炉跡




第14号炉跡



第16号炉跡



第19号炉跡



第31号炉跡



第34号炉跡



第1号陥し穴




第38号土坑




第40号土坑



第52号土坑遺物出土状況



第52号土坑





第72号土坑





第88号土坑



第1号道路跡



第8～11-13号竖穴建物跡出土土器





第14·17·18·20~23·26号竖穴建物跡出土土器

PL25





第27-29-49号炉穴,第1号遺物包含層出土土器





第4·5·7·9·11·20·21·23·24·26·28号炉穴出土土器



PL27





第27-29-30-38-40-45-47号炉穴出土土器





第48-51-53-57-60-62-65-74号炉穴出土土器





第69-72-76-83-85-86号炉穴出土土器



第87·89·95·96号炉穴,第7·11·12·16·19·34号炉跡,第1号陥し穴出土土器




第1号遺物包含層出土土器

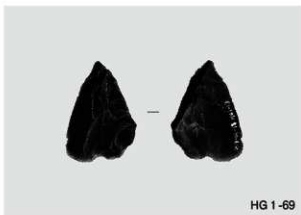


第2号包含层出土土器

PL33



第8・9・17-18-20-24号竪穴建物跡,第5-48-85号炉穴,第19号炉跡出土遺物



第5·13·23号竖穴建物跡,第38·52·64号土坑,第1号遺物包含層出土遺物

PL35



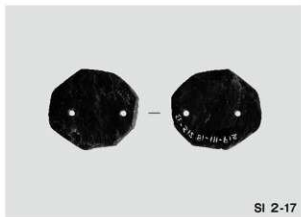
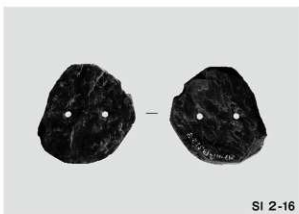
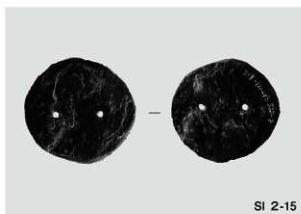



第2・4・7・16号竪穴建物跡出土土器





第4·7号竖穴建物跡,第22号土坑出土土器

PL37



第2・4・5・7号竖穴建物跡,第1・2号道路跡出土遺物



遺構外出土器

抄 録

ふりがな	こまさまだいいせき		さんのうまいせき					
書名	小馬様台遺跡		山王前遺跡					
副書名	一般国道6号牛久土浦バイパス建設事業地内埋蔵文化財調査報告書							
シリーズ名	茨城県教育財団文化財調査報告第441集							
著者名	獅子内一成、バリノ・サーヴェイ株式会社							
編集機関	公益財団法人茨城県教育財団							
所在地	〒310-0911 茨城県水戸市見和1丁目356番地の2 TEL 029-225-6587							
発行日	2020(令和2)年3月16日							
ふりがな 所収遺跡	ふりがな 所在地	コード	北緯	東経	標高	調査期間	調査面積	調査原因
小馬様 台遺跡	茨城県牛久市城中 町小馬様台1616- 3番地ほか	08219 - 056	35度 57分 39秒	140度 7分 59秒	20 ~ 26m	20180101 ~ 20180331 20180918 ~ 20181129	2,091㎡ 2,082㎡	一般国道6号 牛久土浦バイ パス建設事業 に伴う事前調 査
山王前遺跡	茨城県牛久市城中 町山王前310-3 番地ほか	08219 - 111	35度 91分 87秒	140度 13分 50秒	10 ~ 24m	20180101 ~ 20180331 20180401 ~ 20181231	800㎡ 7,104㎡	
所収遺跡名	種別	主な時代	主な遺構		主な遺物		特記事項	
小馬様 台遺跡	集落跡	古墳	古墳	1基	土師器(壺)、須恵器(甕、 提瓶)、板石(雲母片岩)			
		江戸	道路跡	1条	金属製品(煙管)、銭貨(寛 永通寶)			
	その他	時期不明	土坑 溝跡	20基 4条	縄文土器(深鉢)、土師器(器 台)、土師質土器(内耳鍋)、 陶器(天目茶碗・播鉢・御 神酒徳利・鉢)、土製品(管 状土錘・紡錘車・土器片錘・ 泥面子)、石器(細石刃・敲 石)、石核、剥片			
山王前遺跡	集落跡	縄文	堅穴建物跡	16棟	縄文土器(深鉢)、石器(ス クレイバー・鎌・磨製石斧・ 磨石・凹石)、石製品(块状 耳飾)、石核、剥片、焼け礫			
		古墳	堅穴建物跡	10棟	土師器(坏・高台付坏・碗・埴 高坏・壺・小形壺・有段口 縁壺・甕・小形甕・甗)、須 恵器(坏・甕)、土製品(勾玉・ 土玉・支脚・紡錘車)、石器 (鎌)、石製模造品(有孔円 板)、剥片			

所収遺跡名	種 別	主な時代	主 な 遺 構	主 な 遺 物	特 記 事 項
山王前遺跡	集落跡	鎌倉・室町	段切状遺構	1か所	陶器(中皿)
			土坑 溝跡	2基 2条	
	江戸	道路跡	2条	石製品(石祠)、銭貨(文久永寶)	
その他	時期不明	炉跡 土坑 溝跡 ピット群	1基 15基 5条 2か所	縄文土器(深鉢)、土師器(埴・甕)、須恵器(取鍋)、陶器(摺鉢)、土製品(泥面子)、石器(石刃・鎌・磨石・凹石・砥石)、剥片、鉄滓	
要 約	<p>小馬様台遺跡は、古墳時代後期の古墳と江戸時代の道路跡が確認された。古墳は、円墳で周溝と主体部を確認した。周辺には首長墓とされる明神塚古墳があり、明神塚古墳群の1つと考えられる。</p> <p>山王前遺跡は、縄文時代早期の竪穴住居跡、炉穴や灰跡のほか、古墳時代中期から後期にかけての竪穴住居跡などを確認した。縄文時代の竪穴住居跡や多くの炉穴からは、多量の茅山下層式土器が出土しており、当該期の良好な資料となる。</p>				

印刷仕様

編集	OS	Microsoft Windows 10 Pro
	編集	Adobe InDesign CC
	図版作成	Adobe Illustrator CC
	写真調整	Adobe Photoshop CC
	図面類	RICOH MP 4002
使用Font	OpenType	リュウミンPro・L
写真	線数	モノクロ175線以上 カラー210線以上
印刷		印刷所へは、Adobe InDesign CCでレイアウトして入稿

茨城県教育財団文化財調査報告第441集

小馬様台遺跡 山王前遺跡

一般国道6号牛久土浦バイパス建設
事業地内埋蔵文化財調査報告書

令和2(2020)年3月16日発行

発行 公益財団法人茨城県教育財団
〒310-0911 水戸市見和1丁目356番地の2
茨城県水戸生涯学習センター分館内
TEL 029-225-6587
HP <http://www.ibaraki-maibun.org>

印刷 八幡印刷株式会社
〒310-0911 水戸市見和3丁目1528-38
TEL 0120-23-1473



Y=+27,180m
X=-4,480m
C3st

+C6st



付図 山王前遺跡遺構全体図 (茨城県教育財団文化財調査報告第 441 集)