写真図版

1. 調査区全景

2. 1区完掘状況

図版2

1. 第1号住居跡完掘状況（北から）

2. A セクション（西から）



3. B セクション（北から）

4. 炉 a ・ b 完掘状況（西から）

5. 炉 a ・ c 完掘状況（北から）

1. 炉ｃ完掘状況（北から）

2. 遺物出土状況（南西から）

3. 遺物出土状況（南西から）

4. 作業風景

5. ２区完掘状況（東から）

1. 第2号住居跡　完掘状況（南東から）

2. A セクション（東から）

3. B セクション（南から）

4. 炉（南西から）



5. 炉中心（南西から）

1. SK1 セクション（北から）

2. SK1 完掘状況（南東から）

3. SK2 セクション（北から）

4. SK2 完掘状況（東から）

5. 遺物出土状況（南から）

6. 遺物出土状況（南から）

7. 第 1 号土坑セクション（北から）

8. 第 1 号土坑完掘状況（南東から）

図版6 第1号住居跡出土遺物（1）

第1号住居跡出土遺物（2）



図版8 第1号住居跡出土遺物（3）



第２号住居跡出土遺物（1）



図版10

第２号住居跡出土遺物（2）



第１号土坑出土遺物（1）

第1号土坑出土遺物（2）



図版12 第1号土坑出土遺物（3）



報告書抄録

ふりがな	ながちょういせき
書名	長丁遺跡
副書名	市道岩1級10号線整備事業に伴う埋蔵文化財発掘調査報告書
シリーズ名	
編著者名	坂東市教育委員会　橋邊　優尚
編集機関	有限会社　勾玉工房Mogi　　〒286-0211　千葉県富里市御領1009番地28号
発行機関	坂東市教育委員会　　〒306-0692　茨城県坂東市岩井4365番地
発行年月日	西暦2019（令和元）年5月20日

ふりがな	ふりがな	コード		北緯	東経	調査期間	調査面積	調査原因
所収遺跡名	所在地	市町村	遺跡番号	° ′ ″	° ′ ″			
ながちょういせき 長丁遺跡	いばらきけんばんどうし 茨城県坂東市 ながたみえんのうち 弓田字山王腰 551-2他	08218	062	36° 08′ 09″	139° 89′ 22″	20181211 ～ 20190520	166㎡	道路改良

所収遺跡名	種別	主な時代	主な遺構	主な遺物	特記事項
長丁遺跡	集落	縄文時代中期	住居跡 土坑 ピット	縄文土器 加曽利Ｅ３式土器 連弧文系土器 大木９ａ～ｂ式土器 曽利３式土器 石器 打製石斧 石皿 磨石・凹石 石鏃 チャート剥片	渡良瀬川遊水地に近い本遺跡は標高16mの平坦な台地上に位置する。中期後半後葉の良好な遺物の組み合わせが出土した。

長丁遺跡

―市道岩１級10号線整備事業に伴う埋蔵文化財発掘調査報告書―

発行　2019（令和元）年５月20日

編集・発行　坂東市教育委員会
〒306-0692 茨城県坂東市岩井4365番地
℡0297（35）2121

有限会社 勾玉工房 Mogi
〒286-0211 千葉県富里市御料1009番地28号
℡0476（92）0658

印　刷　有限会社 平電子印刷所
〒970-8024 福島県いわき市平北白土字西ノ内13番地
℡0246（23）9051