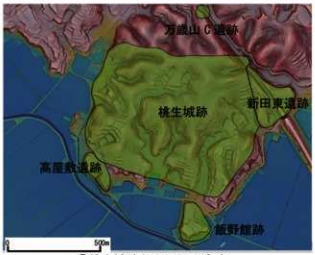

①桃生城跡とその周辺遺跡

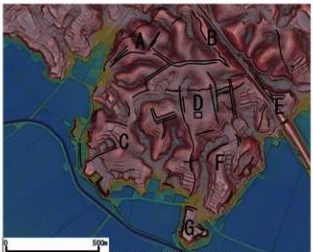

②土塁状の高まりの分布

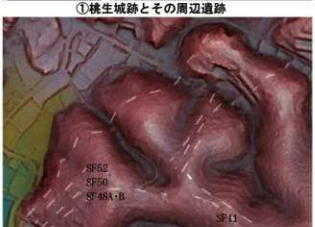

③ A地区

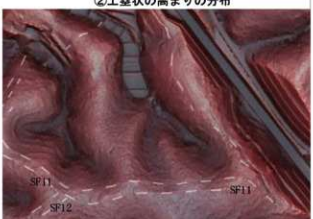

④ B地区

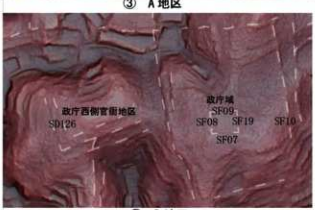

⑤ D地区

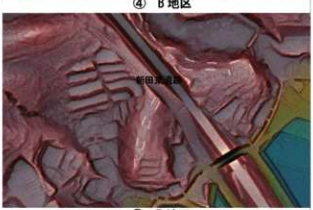

⑥ E地区

⑦ F地区

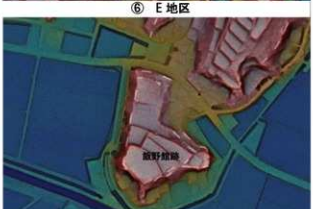

⑧ G地区

（縮尺不同）

標高：青 -1m、水 +1m、黄 +3m、赤（赤色立体地図）+5m以上

（赤色立体地図 / アジア航測株式会社）

口絵3：石巻市桃生城跡とその周辺遺跡における土塁状の高まりほか