



調査区遠景（マルチコプター撮影）（南東から）



調査区遠景（マルチコプター撮影）（北西から）



調査区の状況（マルチコプター撮影）



調査風景（南東から）



調査風景（北から）

図版 4



H-1 全景 (南西から)



SP-1 土層断面 (南から)



SP-4 土層断面 (南から)



SP-11 土層断面 (南から)



SP-12 土層断面 (南から)



SP-13 土層断面 (南から)



SP-17 土層断面 (西から)



F-4・5、S-11 検出状況（南東から）



F-4 土層断面（南東から）



F-5 土層断面（南東から）



S-10 検出状況（南から）



S-11 検出状況（北から）



図版 6



H-2 全景（北から）



SP-20 土層断面（南西から）



SP-23 土層断面（東から）



SP-26 土層断面（北から）



SP-27 土層断面（西から）



SP-28 土層断面（西から）



SP-29 土層断面（東から）



F-7 土層断面 (南から)



S-8 検出状況 (南東から)



S-13 検出状況 (西から)



S-14 検出状況 (南東から)

図版 8



H-3 全景 (西から)



SP-33 土層断面 (西から)



SP-37 土層断面 (東から)



SP-47 土層断面 (東から)



SP-48 土層断面 (東から)



SP-49 土層断面 (東から)



SP-50 土層断面 (西から)





F-1～3 土層断面（北西から）



S-2 検出状況（東から）



S-6 検出状況（南から）



土器集中3 検出状況（北から）



H-4 全景 (北から)



SP-56 土層断面 (西から)



SP-60 土層断面 (西から)



SP-75 土層断面 (東から)



SP-88・89 土層断面 (西から)



SP-85 土層断面 (西から)



H-4 SP-85 周辺の小柱穴群 (北西から)



F-15 土層断面 (北西から)



S-1 検出状況 (北から)



S-7 検出状況 (南西から)



H-4 炭化材出土状況 (北東から)



P-1 全景 (北から)



P-1 確認状況 (南から)



P-1 土層断面 (南から)



F-9 検出状況 (西から)



F-11 土層断面 (南西から)



F-10 検出状況（東から）



F-10 土層断面（西から）



F-13 検出状況（北から）



F-12 検出状況（北東から）



図版 14



S-4 検出状況（北から）



S-5 検出状況（北東から）



S-9 検出状況（北西から）



S-12 検出状況（東から）



S-16 検出状況（南から）



土器集中1（東から）



土器集中2（東から）



H-1 出土の土器



H-1 (S-10) 出土の土器




土器集中2 出土の土器




H-3 (土器集中3) 出土の土器




土器集中1 出土の土器



Ⅲ層出土の土器・鉄製品 (1)



Ⅲ層出土の鉄製品 (2)







H-1 (S-10・11) 出土の礫



H-2 (S-8・13・15)、S-4 出土の礫



H-2 (S-14) 出土の礫



H-3 (S-2・6) 出土の礫



H-4 (S-1・7) 出土の礫



S-5・9・12・16 出土の礫



北盛土 MⅠ層検出状況（北西から）



北盛土 MⅡ層検出状況（パノラマ合成写真）（北東から）



北盛土 遺物出土状況（1）（南西から）



北盛土 遺物出土状況（2）（北から）



No. 458 土器出土状況 (西から)



No. 458 土層断面 (南西から)



No. 688 土器出土状況 (東から)



No. 572 土器出土状況 (北東から)



No. 692 土器出土状況 (東から)



No. 701 土器出土状況 (東から)





No. 573 土器 (Ⅱa-2S)



No. 689 土器 (Ⅱa-2S)



No. 638 土器 (Ⅱa-2S)



No. 335 石斧



No. 336 石斧



No. 366 礫片



No. 391 北海道式石冠



No. 396 板状礫



No. 400 石皿



No. 664 石皿



No. 666 石皿片



No. 669 石皿



南盛土 M I 層検出状況（南東から）



南盛土 M II 層検出状況（南西から）



南盛土 M II 層検出状況（南東から）



南盛土 遺物出土状況（南東から）



No. 474 土器 (Ⅱ b)



No. 478 石斧



No. 488 石槍



No. 500 擦切残片



No. 501 つまみ付きナイフ



No. 554 石槍



No. 559 礫片



No. 562 礫



No. 583 石皿



No. 584 礫片



No. 618 北海道式石冠



No. 717 石皿



削平部分完掘 (北東から)



P 26 区Ⅶ層下位確認状況 (東から)



No. 724 土器出土状況 (北から)



No. 709 石皿出土状況 (北東から)



ベルト A 北盛土部分 (合成して作成)



ベルト A 削平部分 (合成して作成)



調査区東壁南盛土部分 (合成して作成)



ベルト C 削平部分 (合成して作成)





調査区東壁（南盛土）（西から）



ベルトB部分拡大（北盛土）（北西から）



トレンチC部分拡大（削平部分）（南東から）





トレンチB土層断面（北盛土）（南から）



トレンチD遺物出土状況（南盛土）（西から）




トレンチB土層断面（北盛土）（東から）



トレンチB土層断面（北盛土）（北東から）



トレンチA土層断面（北盛土）（北から）



T 20 区付近東壁（南盛土）（西から）



O 25 区付近西壁（削平部分）（東から）



H-5 全景（南から）



H-5 土層断面（北から）



H-5 遺物出土状況（西から）



H-5 HP-4 土層断面（北東から）



H-6 全景（南西から）



トレンチA（H-6部分断面）（南東から）



H-6 HP-1 土層断面（北から）



H-6 HP-3 全景（北東から）



H-7 全景（北東から）



H-7 土層断面（西から）



H-7 炭化物・骨片集中域（南から）



H-7 柱穴土層断面（西から）





H-8 検出状況 (南西から)



H-8 土層断面 (西から)



H-8 HP-2 土層断面 (北から)



H-8 HP-4 土層断面 (北から)





H-9 全景（北から）



H-9 土層断面（北から）



H-9 HP-1・2 土層断面（西から）



H-9 HP-1・2 完掘（北西から）



H-10 全景（南西から）



H-10 土層断面（北西から）



P-2 検出状況 (南から)



P-2 検出状況 (北から)



P-2 作業風景 (東から)



P-2 人骨検出状況 (南から)



P-2 人骨頭部確認状況 (東から)



P-2 周辺作業風景 (南東から)



P-10 人骨検出状況（北東から）



P-10 土層断面（西から）



P-10 調査風景（東から）



P-10 周辺調査風景（北西から）





P-3 全景（北から）



P-3 土層断面（北から）



P-4~7 全景（東から）



S-17・18 検出状況（北東から）



P-4・5 土層断面 (北から)



P-6・7 土層断面 (北東から)



P-8 土層断面 (北東から)



P-9 全景 (南西から)



P-11 全景 (北から)



P-12 全景 (北から)





P-13 土層断面 (東から)



P-14 土層断面 (南東から)



P-15 土層断面 (北東から)



P-16 全景 (北から)



TP-1 土層断面 (北から)



TP-1 全景 (北から)



TP-1~3 配置状況 (北東から)



TP-2 土層断面 (北から)



TP-2 全景 (北から)



TP-3 全景 (北から)



TP-3 土層断面 (北から)



TP-3 杭1 (北から)



TP-4 土層断面 (北から)



TP-4 全景 (北から)



TP-4 杭土層断面 (南から)



II群 a 2S 類復元土器集合



II群 a 2S 類土器



II群 a 2S 類土器



II群 a 2S 類土器



II群 a 2S 類土器




II群 a 2S 類土器



II群 a 2S 類土器




II群 a 2S 類土器




II群 a 2S 類土器



II群 a 2S 類土器




I群b類・II群a1類・a2類・a2S類土器(1)




II群 a 2S 類土器 (2)







II群 a 2S 類 (3) · II群 a3 類 · II群 b 類土器

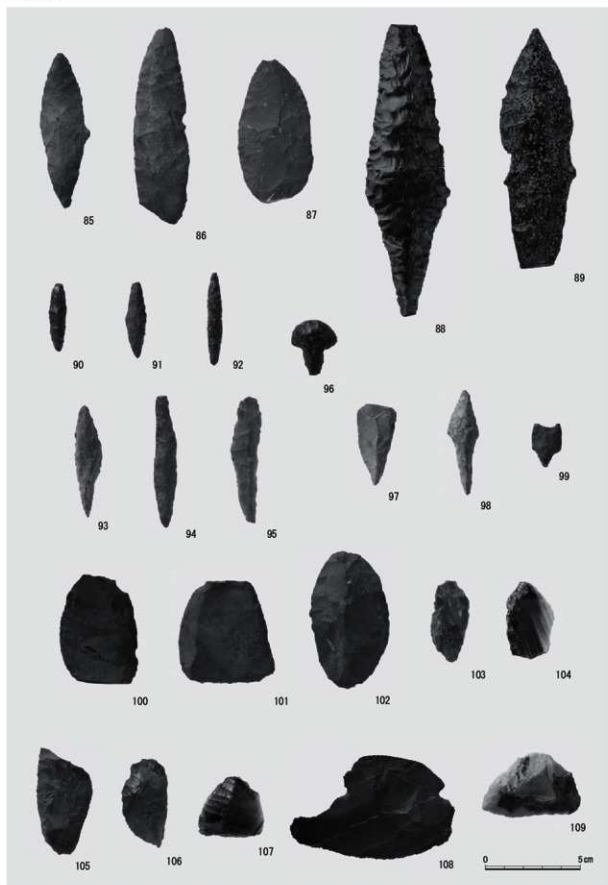


Ⅲ群 a 類～V 群 b 類土器






石槍 (1)




石槍 (2)・石錐・スクレイパー (1)

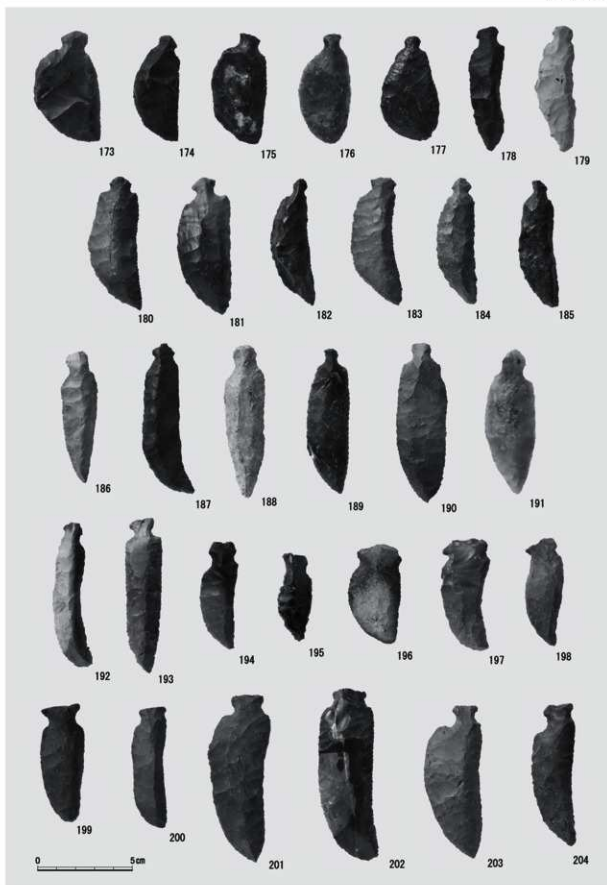




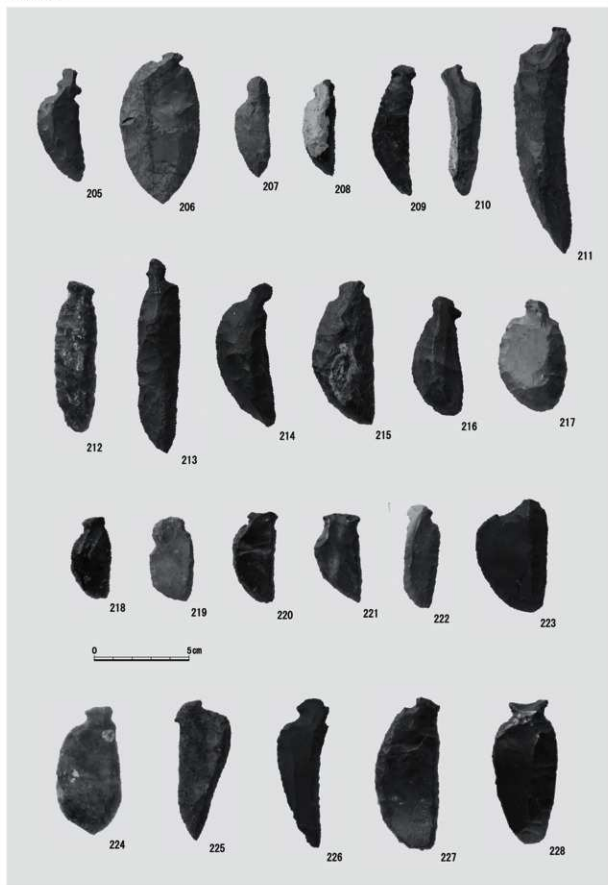
スクレイパー (2)




つまみ付きナイフ (1)



つまみ付きナイフ (2)




つまみ付きナイフ (3)




つまみ付きナイフ (4)・両面調整石器・R フレイク・石核







石斧 (1)




石斧 (2)



石斧 (3)




石斧加工品 (1)




石斧加工品 (2)







石斧加工品 (3)·石斧再加工品 (1)



石斧再加工品 (2)・擦切残片・石斧原材 (1)



石斧原材 (2)・接合資料 (1)





接合資料 (2)




接合資料 (3)









たたき石 (1)




たたき石 (2)



たたき石 (3)




たたき石 (4)




たたき石 (5)







すり石・扁平打製石器




北海道式石冠 (1)




北海道式石冠 (2)



北海道式石冠 (3)




北海道式石冠 (4)




北海道式石冠 (5)







北海道式石冠 (6) - 石鋸




磁石 (1)






石錘




加工痕ある礫 (1)




加工痕ある礫 (2)







石皿 (1)




石皿 (2)




石皿 (3)



石皿 (4)





土製品・石製品





骨角器・動物遺存体

## 報告書抄録

ふりがな	あつまちょう おこっこ1いせき (2)							
書名	厚真町 オコッコ1遺跡 (2)							
副書名	勇払東部 (二期) 地区厚幌導水路工用地内埋蔵文化財発掘調査報告書							
シリーズ名	(公財) 北海道埋蔵文化財センター調査報告書 (北理調報)							
シリーズ番号	第356集							
編著者名	立田 理・中山昭大							
編集機関	公益財団法人 北海道埋蔵文化財センター ( <a href="http://www.domaibun.or.jp">http://www.domaibun.or.jp</a> )							
所在地	〒069-0832 北海道江別市西野幌 685-1 Tel. (011)386-3231							
発行年月日	平成31 (西暦2019) 年3月25日							
収録遺跡	所在地	コード		北緯	東経	調査期間	調査面積 (㎡)	調査原因
		市町村	遺跡番号					
オコッコ1遺跡	北海道 勇払東部厚真町 字幌内938-1	01371	J-13-107	42° 45' 09"	141° 57' 59"	20150512~ 20151029	2912㎡	厚幌導水路建設に伴う事前調査
所収遺跡名	種別	主な時代		主な遺構		主な遺物		特記事項
オコッコ1遺跡	遺物包含地	縄文時代前期前半 擦文文化期後期		Ⅲ層： 平地式住居跡×4 土坑×1 Ⅴ層： 盛土遺構×2 堅穴住居×6 土坑墓×2 土坑×13 Tビット×4 遺物集中×2 柱穴状土坑×148		土器： 前期前半： 縄文尖底土器 前期後半 ～晩期中葉 擦文後期 石器： 各土器に伴う石器 が出土		前期前半、縄文尖底土器期の削平を伴ういわゆる「盛土遺構」2か所 25万点の砂岩礫  土坑墓2基、人骨を伴う
要約	<p>擦文文化期後期に相当する平地住居跡が4軒検出される。</p> <p>縄文時代前期前半の「盛土遺構」2か所が検出される。舌状台地頂部を削平して南北の斜面に土を排出したとみられる。盛土遺構を中心に多くの遺物が出土する。最も多いのは砂岩礫で、遺物約30万点の内25万点を占める。そのうち17万点以上が被熱するものである。</p> <p>同時期の土坑墓も2基、南北盛土に1か所ずつ検出される。両墓ともに屈葬でつまみ付きナイフを伴うが、検出面での状況は異なり、南側の1基 (P-2) は上面に配石がなされ、北側の1基 (P-10) はベンガラがまかれた可能性がある。</p> <p>土器は縄文時代前期前半の縄文尖底土器が多数を占める。土器には蛇紋岩が粘土に混入するものが多い。土器の材料の可能性がある蛇紋岩を含む粘土も出土しており、分析の結果両者が近いものであることがわかった。</p> <p>出土する石器に偏りがあり、たたき石が4,409点、つまみ付きナイフが1,032点が多い。また石斧の未製品、再加工品、石斧剥片も出土していることから、遺跡内で石斧加工が行われたとみられる。</p>							

遺跡番号は北海道埋蔵文化財包蔵地周知資料登録番号、経緯度は世界測地系による。

---

(公財)北海道埋蔵文化財センター調査報告書 第356集

厚真町

## オコッコ1遺跡(2)

—勇払東部(二期)地区厚幌導水路工事用地内埋蔵文化財発掘調査報告書—

発行年月日 平成31年3月25日

編集・発行 公益財団法人 北海道埋蔵文化財センター

〒069-0832 江別市西野幌685番地-1  
TEL (011) 386-3231(代表) FAX (011) 386-3238  
URL <http://www.domaibun.or.jp>

印刷 株式会社アイワード

〒060-0033 北海道札幌市中央区北3条東5丁目5-91  
TEL (011) 241-9341

---