岩手県文化振興事業団埋蔵文化財調査報告書第718集

田鎖遺跡・田鎖館跡・田鎖車堂前遺跡
発掘調査報告書

宮古西道路建設事業関連遺跡発掘調査

【第４分冊】
田鎖車堂前遺跡　写真図版

２０２０

岩手県沿岸広域振興局土木部
(公財)岩手県文化振興事業団

岩手県文化振興事業団埋蔵文化財調査報告書第718集
田鎖遺跡・田鎖館跡・田鎖車堂前遺跡
発掘調査報告書　【第４分冊】
２０２０
岩手県沿岸広域振興局土木部
(公財)岩手県文化振興事業団

田鎖遺跡・田鎖館跡・田鎖車堂前遺跡
発掘調査報告書

宮古西道路建設事業関連遺跡発掘調査

【第４分冊】

田鎖車堂前遺跡 写真図版

【第４分冊】

田鎖車堂前遺跡 写真図版

目　　次

写真図版１　航空写真（遠景）―― １
写真図版２　航空写真（直上）―― ２
写真図版３　航空写真（直上・２箇年合成）―― ３
写真図版４　溝１―― ４
写真図版５　溝１・井戸１―― ５
写真図版６　道路１・溝２―― ６
写真図版７　堀２―― ７
写真図版８　堀１全景―― ８
写真図版９　堀１断面―― ９
写真図版10　堀１断面―― 10
写真図版11　堀１土橋―― 11
写真図版12　堀１土橋断面―― 12
写真図版13　堀１木橋―― 13
写真図版14　掘立柱建物１―― 14
写真図版15　竪穴建物１―― 15
写真図版16　溝２、井戸２・３―― 16
写真図版17　区画溝１・２―― 17
写真図版18　S108～10―― 18
写真図版19　S111―― 19
写真図版20　S112～14―― 20
写真図版21　S1202―― 21
写真図版22　S1204―― 22
写真図版23　S1205・206―― 23
写真図版24　S1212―― 24
写真図版25　S1213・214―― 25
写真図版26　S1221―― 26
写真図版27　S1222―― 27
写真図版28　S1223―― 28
写真図版29　S1224―― 29
写真図版30　S1229―― 30
写真図版31　S1231・232―― 31
写真図版32　S1233―― 32
写真図版33　S1235・241―― 33
写真図版34　S1236・242―― 34
写真図版35　S1401―― 35
写真図版36　S1402・403―― 36
写真図版37　S1404・405・407・409・410―― 37
写真図版38　S1411―― 38
写真図版39　S1413～415・417―― 39
写真図版40　S1418・420―― 40
写真図版41　S1421・422・424―― 41
写真図版42　S1426・428―― 42
写真図版43　S1429―― 43
写真図版44　S1430―― 44
写真図版45　S1431―― 45
写真図版46　S1432～434―― 46
写真図版47　S1436―― 47
写真図版48　S1438・439―― 48
写真図版49　S1440・441―― 49
写真図版50　S1444―― 50
写真図版51　S1445―― 51
写真図版52　S1450―― 52
写真図版53　S1452・455・456―― 53
写真図版54　S1457～459―― 54
写真図版55　S1460・462・464―― 55
写真図版56　S1465・467・468―― 56
写真図版57　S1469～471―― 57
写真図版58　S1472―― 58
写真図版59　S1473―― 59
写真図版60　S1474―― 60
写真図版61　S1475―― 61
写真図版62　S1476―― 62
写真図版63　S1477・478―― 63
写真図版64　S1479～481―― 64
写真図版65　S1501・502―― 65
写真図版66　S1503―― 66
写真図版67　S1504―― 67
写真図版68　S1505―― 68
写真図版69　S1506―― 69
写真図版70　S1507―― 70
写真図版71　S1508―― 71
写真図版72　S1701―― 72
写真図版73　S1702―― 73
写真図版74　S1703―― 74
写真図版75　S1704―― 75
写真図版76　S1705―― 76
写真図版77　S1706―― 77
写真図版78　S1708―― 78
写真図版79　S1709・710―― 79
写真図版80　S1715―― 80
写真図版81　S1716―― 81
写真図版82　S1717―― 82
写真図版83　S1718―― 83
写真図版84　S1719～721―― 84
写真図版85　S1724～726―― 85
写真図版86　S1727～729―― 86
写真図版87　S1730～732―― 87
写真図版88　S1733・734・736―― 88

写真図版 89　S1737～739 …… 89
写真図版 90　S1743・746・747 …… 90
写真図版 91　S1803・804 …… 91
写真図版 92　S1805・806・808 …… 92
写真図版 93　S1809 …… 93
写真図版 94　S1811 …… 94
写真図版 95　祭祀遺構 1 …… 95
写真図版 96　古代の土坑 SK202・408・409・418・422・423 …… 96
写真図版 97　古代の土坑 SK424・458・462・718 …… 97
写真図版 98　弥生時代の遺構 S1Y1 …… 98
写真図版 99　弥生時代の遺構 S1723・725・SK716 …… 99
写真図版 100　S1406 …… 100
写真図版 101　S1407 …… 101
写真図版 102　S1419 …… 102
写真図版 103　S1425 …… 103
写真図版 104　S1435 …… 104
写真図版 105　S1437 …… 105
写真図版 106　S1482 …… 106
写真図版 107　S1483・484 …… 107
写真図版 108　S1485 …… 108
写真図版 109　S1486 …… 109
写真図版 110　S1487・488 …… 110
写真図版 111　S1489 …… 111
写真図版 112　S1490 …… 112
写真図版 113　S1492 …… 113
写真図版 114　S1493 …… 114
写真図版 115　S1494 …… 115
写真図版 116　S1495 …… 116
写真図版 117　S1801 …… 117
写真図版 118　S1802 …… 118
写真図版 119　S1740 …… 119
写真図版 120　S1741 …… 120
写真図版 121　S1742 …… 121
写真図版 122　S1744 …… 122
写真図版 123　S1751 …… 123
写真図版 124　S1758 …… 124
写真図版 125　S1812・SK837 …… 125
写真図版 126　S1813・827 …… 126
写真図版 127　S1815・SK835 …… 127
写真図版 128　S1816 …… 128
写真図版 129　S1817 …… 129
写真図版 130　S1818 …… 130
写真図版 131　S1819 …… 131
写真図版 132　S1820 …… 132
写真図版 133　S1821 …… 133
写真図版 134　S1822 …… 134
写真図版 135　S1824 …… 135
写真図版 136　S1826 …… 136
写真図版 137　S1827 …… 137
写真図版 138　S1828 …… 138
写真図版 139　S1829 …… 139
写真図版 140　S1830 …… 140
写真図版 141　S1831・832 …… 141
写真図版 142　S1901 …… 142
写真図版 143　S1903 …… 143
写真図版 144　S1904 …… 144
写真図版 145　S1905 …… 145
写真図版 146　S1906 …… 146
写真図版 147　S1907 …… 147
写真図版 148　S1908 …… 148
写真図版 149　S1909 …… 149
写真図版 150　S1910 …… 150
写真図版 151　S1911 …… 151
写真図版 152　S1912 …… 152
写真図版 153　S1913 …… 153
写真図版 154　S1752 …… 154
写真図版 155　S1754・934 …… 155
写真図版 156　SX905 …… 156
写真図版 157　SX903・904・922 …… 157
写真図版 158　SX902 …… 158
写真図版 159　SX913・918・919 …… 159
写真図版 160　SX914・920・921 …… 160
写真図版 161　SX901 …… 161
写真図版 162　SX900・912 …… 162
写真図版 163　SX900・907・917 …… 163
写真図版 164　SX907 …… 164
写真図版 165　SX910・916 …… 165
写真図版 166　SK485 …… 166
写真図版 167　配石遺構 …… 167
写真図版 168　大形木柱列(1) …… 168
写真図版 169　大形木柱列(2) …… 169
写真図版 170　大形木柱列(3) …… 170
写真図版 171　S1720・744・SK721 …… 171
写真図版 172　航空写真 …… 172
写真図版 173　土器埋設遺構・石器埋納遺構 …… 173
写真図版 174　貯蔵穴(1) …… 174
写真図版 175　貯蔵穴(2) …… 175
写真図版 176　貯蔵穴(3) …… 176
写真図版 177　貯蔵穴(4) …… 177
写真図版 178　貯蔵穴(5) …… 178
写真図版 179　貯蔵穴(6) …… 179
写真図版 180　貯蔵穴(7)・陥し穴(1) …… 180
写真図版 181　陥し穴(2) …… 181
写真図版 182　粘土採掘坑(1) …… 182
写真図版 183　粘土採掘坑(2) …… 183
写真図版 184　早期竪穴住居(1) …… 184
写真図版 185　早期竪穴住居(2) …… 185
写真図版 186　早期竪穴住居(3) …… 186
写真図版 187　SF401 …… 187

写真図版 188　中世後半の遺物、
中世前半のかわらけ・中国産磁器
(E1～8、F1～4、A1～3、H1) …… 188
写真図版 189　中世前半の中国産磁器(E9～23)
…… 189
写真図版 190　中世前半の国産陶器(F5～34)
…… 190
写真図版 191　中世前半の国産陶器(F35～59)
…… 191
写真図版 192　中世前半の国産陶器(F60～83)
…… 192
写真図版 193　中世前半の鉄製小札(G1～6・8・9)
…… 193
写真図版 194　中世前半の鉄製小札・鉄製品
(G7・10～18) …… 194
写真図版 195　中世前半の鉄製品(G19～28) …… 195
写真図版 196　中世前半の鉄製品(G29～34)
・中世の馬歯(L1) …… 196
写真図版 197　木製品(L2) …… 197
写真図版 198　古代の土器(B1～29) …… 198
写真図版 199　古代の土器(B30～62) …… 199
写真図版 200　古代の土器(B63～92) …… 200
写真図版 201　古代の土器(B93～123) …… 201
写真図版 202　古代の土器(B124～156) …… 202
写真図版 203　古代の土器(B157～190) …… 203
写真図版 204　古代の土器(B191～224) …… 204
写真図版 205　古代の土器(B225～260) …… 205
写真図版 206　古代の土器(B261～292) …… 206
写真図版 207　古代の土器(B293～323) …… 207
写真図版 208　古代の土器(B324～361) …… 208
写真図版 209　古代の土器(B362～388) …… 209
写真図版 210　古代の土器(B389～411) …… 210
写真図版 211　古代の土器(B412～432) …… 211
写真図版 212　古代の土器(B433～455) …… 212
写真図版 213　古代の土器(B456～474) …… 213
写真図版 214　古代の土器(B475～491) …… 214
写真図版 215　古代の土器(B492～507) …… 215
写真図版 216　古代の土器(B508～529) …… 216
写真図版 217　古代の土器(B530～542) …… 217
写真図版 218　古代の土器(B543～566) …… 218
写真図版 219　古代の土器(B567～583) …… 219
写真図版 220　古代の土器(B584～601) …… 220
写真図版 221　古代の土器(B602～613) …… 221
写真図版 222　古代の土器(B614～632) …… 222
写真図版 223　古代の土器(B633～648) …… 223
写真図版 224　古代の土器(B649～673) …… 224
写真図版 225　古代の土器(B674～690) …… 225
写真図版 226　古代の土器(B691～707) …… 226
写真図版 227　古代の土器(B708～723) …… 227
写真図版 228　古代の土器(B724～732) …… 228
写真図版 229　古代の土器(B733～743) …… 229
写真図版 230　古代の土器(B744～753) …… 230
写真図版 231　古代の土器(B754～780) …… 231
写真図版 232　古代の土器(B781～800) …… 232
写真図版 233　古代の土器(B801～811) …… 233
写真図版 234　古代の土器(B812～827) …… 234
写真図版 235　古代の土器(B828～844) …… 235
写真図版 236　古代の土器(B845～871) …… 236
写真図版 237　古代の土器(B872～898) …… 237
写真図版 238　古代の土器(B899～935) …… 238
写真図版 239　古代の土器(B936～962) …… 239
写真図版 240　古代の土器(B963～971) …… 240
写真図版 241　古代の土器(B972～986) …… 241
写真図版 242　古代の土器(B987～1000) …… 242
写真図版 243　古代の土器(B1001～1016) …… 243
写真図版 244　古代の土器(B1017～1042) …… 244
写真図版 245　古代の土製品・石製品
(J1～7、H2～5) …… 245
写真図版 246　古代の土製品・席製品
(J8～19) …… 246
写真図版 247　古墳～古代の土製品
(J20～24) …… 247
写真図版 248　古代以降の砥石(H6～20) …… 248
写真図版 249　古代以降の砥石(H21～29) …… 249
写真図版 250　古代以降の砥石(H30～41) …… 250
写真図版 251　古代の金属製品(G35～41) …… 251
写真図版 252　古代の金属製品(G42～50) …… 252
写真図版 253　古代の金属製品(G51～56) …… 253
写真図版 254　古代の金属製品(G57～72) …… 254
写真図版 255　古代の金属製品(G73～80) …… 255
写真図版 256　古代の金属製品(G81～94) …… 256
写真図版 257　古代の金属製品(G95～102) …… 257
写真図版 258　古代の金属製品・古代その他の遺物
(G103～109、L3～5) …… 258
写真図版 259　古代その他の遺物(L6～8) …… 259
写真図版 260　弥生土器(C1～19) …… 260
写真図版 261　弥生土器(C20～44) …… 261
写真図版 262　弥生土器(C45～69) …… 262
写真図版 263　弥生土器(C70～88) …… 263
写真図版 264　弥生土器(C89～122) …… 264
写真図版 265　弥生時代の土製品(J25～28)・
縄文土器(D1～9) …… 265
写真図版 266　縄文土器(中期D10～29) …… 266
写真図版 267　縄文土器(中期D30～38) …… 267
写真図版 268　縄文土器(中期D39～56) …… 268
写真図版 269　縄文土器(中期D57～69) …… 269
写真図版 270　縄文土器(中期D70～78) …… 270
写真図版 271　縄文土器(中期D79～86) …… 271
写真図版 272　縄文土器(中期D87～101) …… 272
写真図版 273　縄文土器(中期D102～114) …… 273
写真図版 274　縄文土器(中期D115～126) …… 274
写真図版 275　縄文土器(中期D127～140) …… 275

写真図版 276　縄文土器(中期D141～151)…… 276
写真図版 277　縄文土器(中期D152・154・155)
…… 277
写真図版 278　縄文土器(中期D153・157・159)
…… 278
写真図版 279　縄文土器(中期D156・158・160～166)
…… 279
写真図版 280　縄文土器(中期D167～176)…… 280
写真図版 281　縄文土器(中期D177～185)…… 281
写真図版 282　縄文土器(中期D186～194)…… 282
写真図版 283　縄文土器(中期D195～206)…… 283
写真図版 284　縄文土器(中期D207～218)…… 284
写真図版 285　縄文土器(中期D219～233)…… 285
写真図版 286　縄文土器(中期D234～258)…… 286
写真図版 287　縄文土器(中期D259～384)…… 287
写真図版 288　縄文土器(中期D285～306)…… 288
写真図版 289　縄文土器(中期D307～326)…… 289
写真図版 290　縄文土器(中期D327～332・334)
…… 290
写真図版 291　縄文土器(中期D333・335)…… 291
写真図版 292　縄文土器(中期D336～349)…… 292
写真図版 293　縄文土器(中期D350～366)…… 293
写真図版 294　縄文土器(中期D367～380)…… 294
写真図版 295　縄文土器(中期D381～402)…… 295
写真図版 296　縄文土器(中期D403～420)…… 296
写真図版 297　縄文土器(中期D421～432)…… 297
写真図版 298　縄文土器(中期D433～447)…… 298
写真図版 299　縄文土器(中期D448～461)…… 299
写真図版 300　縄文土器(中期D462～471)…… 300
写真図版 301　縄文土器(中期D472～487)…… 301
写真図版 302　縄文土器(早期D488～505)…… 302
写真図版 303　縄文土器(早期D506～517)…… 303
写真図版 304　縄文土器(早期D518～530)…… 304
写真図版 305　縄文土器(早期D531～543・545)…… 305
写真図版 306　縄文土器(早期D544・546～560)…… 306
写真図版 307　縄文土器(早期D561～571)…… 307
写真図版 308　縄文土器(早期D572～595)…… 308
写真図版 309　縄文土器(早期末の土器、早期
(D596～617)…… 309
写真図版 310　土製品(J29～40)…… 310
写真図版 311　土製品(J41～48)…… 311
写真図版 312　土製品・石製品
(J42・50、H42～48)…… 312
写真図版 313　石製品(H49)…… 313
写真図版 314　石器(K1～13)…… 314
写真図版 315　石器(K14～21)…… 315
写真図版 316　石器(K22～28)…… 316
写真図版 317　石器(K29～36)…… 317
写真図版 318　石器(K37～44)…… 318
写真図版 319　石器(K45～52)…… 319
写真図版 320　石器(K53～58)…… 320
写真図版 321　石器(K59～65)…… 321
写真図版 322　石器(K66～73)…… 322
写真図版 323　石器(K74～84)…… 323
写真図版 324　石器(K85～97)…… 324
写真図版 325　石器(K98～113)…… 325
写真図版 326　石器(K114～122)…… 326
写真図版 327　石器(K123～135)…… 327
写真図版 328　石器(K136～147)…… 328
写真図版 329　石器(K148～150)…… 329
写真図版 330　剥片石器　石鏃(K151～198)…… 330
写真図版 331　剥片石器　石鏃(K199～233)…… 331
写真図版 332　剥片石器　石鏃(K234～271)…… 332
写真図版 333　剥片石器　石鏃・尖頭器
(K272～300)…… 333
写真図版 334　剥片石器　尖頭器・石匙
(K301～323)…… 334
写真図版 335　剥片石器　石匙(K324～338)…… 335
写真図版 336　剥片石器　石匙(K339～351)…… 336
写真図版 337　剥片石器　石匙(K352～369)…… 337
写真図版 338　剥片石器　石匙(K370～384)…… 338
写真図版 339　剥片石器　石匙・石篦・削掻器
(K385～398)…… 339
写真図版 340　剥片石器　削掻器(K399～417)…… 340
写真図版 341　剥片石器　削掻器(K418～441)…… 341
剥片石器　削掻器
写真図版 342　(K442～457・459・462)…… 342
写真図版 343　剥片石器　削掻器
(K458・460・461・463～477)…… 343
写真図版 344　剥片石器　削掻器(K478～495)…… 344

遺跡遠景（東から）

遺跡遠景（西から）

写真図版１　航空写真（遺景）

遺跡遠景（直上から）

遺跡遠景（直上から）

写真図版２　航空写真（直上）

写真図版３　航空写真（直上・２箇年合成）

溝１列石（東から）

溝１断面（東から）

底面遺物出土（南から）

写真図版４　溝１

溝１・井戸１全景（南から）

井戸１断面（南から）

写真図版５　溝１・井戸１

道路１（東から）

道路１北側溝断面

道路１南側溝断面

写真図版６　道路１・溝２

堀２西半（南から）

堀２断面（南から）

堀２縦断面（北から）

写真図版７　堀２

堀１西半全景（東から）

堀１東半全景（西から）

写真図版８　堀１全景

堀１断面南辺（東から）

堀１断面（東から）

堀１西辺断面（南から）

写真図版９　堀１断面

堀１南辺断面（西から）

堀１西辺断面（南から）

道路１南西部断面（北西から）

写真図版10　堀１断面

土橋全景(北から)

土橋北側面(北西から)

写真図版11　堀１土橋

土橋貼付部断面（西から）

土橋西側断面（東から）

土橋東側断面（北から）

写真図版12　堀１土橋断面

堀１木柱検出（東から）

木柱検出頭部（東から）

木柱断面（東から）

写真図版13　堀１木柱

全景（東から）



柱穴１検出



柱穴１底面柱当

柱穴13断面

柱穴29断面

写真図版14　堀立柱建物１

全景（東から）

断面（東から）

断面（南から）

写真図版15　竪穴建物１

溝２断面（南から）

井戸２断面（南から）

井戸３断面（東から）

写真図版16　溝２、井戸２・３

区画溝１南半全景（南から）

区画溝２北半全景（南から）

区画溝２断面（南から）

写真図版17　区画溝１・２

SI08全景（南から）

SI09・10完掘（南から）

SI09煙道断面（南東から）

写真図版18　SI08～10

SI11全景（南東から）

SI11断面
（南から）

SI11抽石検出（南から）

写真図版19　SI11

SI12・13全景（西から）

SI14全景（南西から）

SI14断面（南東から）

写真図版20　SI12～14

S1202断面（南東から）

S1202カマド完掘（東から）

S1202カマド断面（南から）

写真図版21　S1202

S1204断面（南西から）

S1204C北カマド（床面検出）
（南から）

S1204カマド（東から）

写真図版22　S1204

SI205遺物出土（北東から）

SI205カマド検出（南東から）

SI206カマド断面（南から）

写真図版23　SI205・206

SI212全景（西から）

SI212断面（西から）

SI212炭化材出土（南から）

写真図版24　SI212

SI213完掘（東から）

SI213断面（東から）

SI214完掘（北から）

写真図版25　SI213・214

SI221全景（南から）

SI221東西断面（南から）

SI221南北断面（西から）

写真図版26　SI221

SI222全景（南西から）



SI222南北断面（東から）

SI222カマド全景（南東から）

写真図版27　SI222

S1223断面（南から）

S1223断面（南西から）

S1223カマド全景（南から）

写真図版28　S1223

SI224カマド全景（南東から）

SI224断面（南から）

SI224カマド全景（南東から）

写真図版29　SI224

SI229全景（東から）

SI229断面（南東から）

SI229カマド断面（南から）

写真図版30　SI229

SI231完掘（南東から）

SI231カマド全景全掘
（南から）

SI232断面（南から）

写真図版31　SI231・232



SI233完掘（南から）

SI233カマド完掘（南から）

SI233煙道（東）断面
（南東から）

写真図版32　SI233

SI235完掘（南から）

SI235カマド検出（南から）

SI235煙道断面（西から）

写真図版33　SI235・241

SI236完掘（南東から）

SI236カマド断面（南西から）

SI242完掘（南から）

写真図版34　SI236・242

SI401完掘（東から）

SI401断面（東から）

SI401煙出し（南から）

写真図版35　SI401

SI402完掘（南から）

SI403柱穴　完掘（南から）

SI403断面（西から）

写真図版36　SI402・403

SI404・405・407断面（東から）

SI409完掘（南から）

SI410炭化材検出（南から）

写真図版37　SI404・405・407・409・410

SI411完掘（南から）

SI411断面（南から）

SI411検出（南から）

写真図版38　SI411

SI413完掘（南から）

SI414・415断面（南から）

SI417完掘（南西から）

写真図版39　SI413～415・417

SI418断面（西から）

SI418煙道断面（東から）

SI420完掘（南から）

写真図版40　SI418・420

SI421周溝完掘（南から）

SI422完掘（東から）

SI424完掘（西から）

写真図版41　SI421・422・424

SI426完掘（南西から）

SI427完掘（南から）

SI428完掘（南西から）

写真図版42　SI426～428

SI429完掘（南から）

SI429カマド断面（南から）

SI429遺物出土（南から）

写真図版43　SI429

SI430完掘（南から）

SI430断面（東から）

SI430カマド1検出（南から）

写真図版44　SI430

SI431全景（南から）

SI431断面（東から）

SI431カマド完掘（南から）

写真図版45　SI431

SI432完掘（南西から）

SI433断面（西から）

SI434完掘（南西から）

写真図版46　SI432～434

SI436完掘（南から）

SI436断面（北から）

SI436煙道断面（東から）

写真図版47　SI436

SI438断面（東から）

SI439完掘（南から）

SI439断面（北から）

写真図版48　SI438・439

SI440完掘（南西から）

SI441完掘（南から）

SI441煙道断面（西から）

写真図版49　SI440・441

SI444完掘（南東から）

SI444断面（北東から）

SI444カマド断面（南西から）

写真図版50　SI444

SI445完掘（南から）

SI445断面（西から）

SI445カマド検出（南から）

写真図版51　SI445

SI450完掘（南から）

SI450断面（西から）



SI450カマド検出（南から）

写真図版52　SI450

SI452完掘（南東から）

SI455断面（南から）

SI456完掘（南東から）

写真図版53　SI452・455・456

SI457完掘（南から）

SI458完掘（西から）

SI459完掘（南西から）

写真図版54　SI457～459

SI460完掘（南から）

SI462完掘（北から）

SI464完掘（西から）

写真図版55　SI460・462・464

SI465完掘（南から）

SI467完掘（南から）

SI468完掘（南から）

写真図版56　SI465・467・468

SI469完掘（北西から）

SI470完掘（北から）

SI471完掘（南から）

写真図版57　SI469～471

SI472完掘（南から）



SI472断面（東から）

SI472断面（北から）

写真図版58　SI472

SI473完掘（南から）

SI473断面（西から）

SI473断面（南から）

写真図版59　SI473

SI474完掘（南から）

SI474断面（東から）

SI474カマド完掘（南から）

写真図版60　SI474



SI475完掘（北から）

SI475断面（北から）

SI475断面（東から）

写真図版61　SI475

SI476完掘（南から）

SI476断面（北から）

SI476断面（西から）

写真図版62　SI476

SI477完掘（北から）

SI478完掘（南から）

SI478カマド完掘（南から）

写真図版63　SI477・478

SI479完掘（東から）

SI480完掘（北から）

SI481完掘（南から）

写真図版64　SI479～481

SI501断面（南から）

SI502煙道　遺物出土
（南から）

SI502完掘（南から）

写真図版65　SI501・502

S1503完掘（西から）

S1503断面（南から）

S1503煙道断面（南東から）

写真図版66　S1503

SI504完掘（南から）

SI504断面（西から）

SI504完掘（南東から）

写真図版67　SI504

S1505断面（東から）

S1505煙道断面（東から）

S1505煙道２断面（南から）

写真図版68　S1505

SI506完掘（西から）

SI506断面（南から）

SI506カマド断面（西から）

写真図版69　SI506

S1507完掘（東から）

S1507断面（南から）

S1507カマド全景（東から）

写真図版70　S1507

SI508完掘（東から）

SI508断面（東から）

SI508断面（南から）

写真図版71　SI508

S1701断面（南から）

S1701断面（西から）

S1701煙道断面（南から）

写真図版72　S1701

SI702完掘（東から）

SI702断面（北から）

SI702完掘（南から）

写真図版73　SI702

S1703完掘（東から）



S1703カマド断面（南から）

S1703煙道（南から）

写真図版74　S1703

SI704完掘（南から）

SI704断面（東から）

SI704煙道断面（東から）

写真図版75　SI704

S1705完掘（南から）

S1705断面（東から）

S1705カマド完掘（南から）

写真図版76　S1705



SI706完掘２（南から）

SI706断面（東から）

SI706カマド断面（西から）

写真図版77　SI706

S1708完掘（東から）

S1708断面（南から）

S1708カマド断面（南から）

写真図版78　S1708

SI709断面（西から）

SI710完掘（南から）

SI710貼床断面（西から）

写真図版79　SI709・710

SI715完掘（南から）



SI715断面（南から）

SI715断面（東から）

写真図版80　SI715

SI716完掘（南から）

SI716断面（南から）

SI716断面（東から）

写真図版81　SI716

SI717完掘（西から）

SI717断面（東から）



SI717断面（南から）

写真図版82　SI717

SI718完掘（南から）

SI718断面（南から）

SI718断面（西から）

写真図版83　SI718

SI719断面（北から）

SI720完掘（北から）

SI721完掘（南から）

写真図版84　SI719～721

SI724断面（南から）

SI725完掘（南から）

SI726完掘（南から）

写真図版85　SI724～726

SI727完掘（東から）

SI728完掘（南から）

SI729完掘（南から）

写真図版86　SI727～729

SI730完掘（東から）

SI731完掘（南から）

SI732完掘（南から）

写真図版87　SI730～732

SI733完掘（北から）

SI734完掘（南から）

SI736完掘（北から）

写真図版88　SI733・734・736

SI737完掘（東から）

SI738完掘（南西から）

SI739(SI749)完掘
（南東から）

写真図版89　SI737～739

S1743完掘（北から）

S1746完掘（東から）

S1747完掘（東から）

写真図版90　S1743・746・747

SI803完掘（南から）

SI803カマド断面（東から）

SI804完掘全景（南から）

写真図版91　SI803～804

SI805完掘（南西から）

SI806完掘（東から）

SI808完掘（南から）

写真図版92　SI805・806・808

SI809完掘（南から）

SI809断面（南から）

SI809カマド崩落土範囲検出
（南から）

写真図版93　SI809

SI811完掘（南から）

SI811断面（東から）

SI811断面（北東から）

写真図版94　SI811

SX201遺物出土（北西から）

SX201断面（南から）

SX201遺物出土（北西から）

SX201遺物出土（北西から）

SX201遺物出土（北西から）

写真図版95　祭祀遺構１

SK202完掘（南西から）

SK202断面（南西から）

SK408完掘（南から）

SK409完掘（南から）

SK418遺物出土（西から）

SK418完掘（北から）

SK422断面　完掘（南から）

SK423完掘（南東から）

写真図版96　古代の土坑 SK202・408・409・418・422・423

SK424断面（南から）



SK424完掘（南から）

SK458完掘（北から）

SK458断面（南から）

SK718完掘（北から）

SK718断面（北から）



SK462完掘（東から）

SK462断面（東から）

写真図版97　古代の土坑 SK424・458・462・718

SIY1完掘（南東から）



SIY1土器出土
（東から）

SIY1遺物出土（東から）

写真図版98　弥生時代の遺構 SIY1

SI735完掘（西から）

SI723完掘（北から）



SI716断面（西から）

写真図版99　弥生時代の遺構 SI723・735・SK716

SI406完掘（東から）

SI406埋設土器（東から）



SI406埋設土器断面（西から）

写真図版100　SI406

SI407断面B-B'（東から）

SI407断面A-A'（南から）

写真図版101　SI407

SI419完掘（東から）

SI419断面（西から）

SI419炉検出（東から）

写真図版102　SI419

SI425完掘（北から）

SI425断面（東から）

SI425断面（北から）

SI425遺物出土（北から）

SI425焼土2断面（南西から）

写真図版103　SI425

SI435完掘（東から）

SI435石囲炉（南から）

SI435石囲炉断面（北から）

写真図版104　SI435

SI437完掘（南から）

SI437断面（南東から）

SI437炉旧期完掘
（南西から）

写真図版105　SI437

SI482完掘（南から）

SI482断面A-A'（南東から）

SI482断面B-B'（南西から）

写真図版106　SI482

SI483完掘（北から）

SI483焼土検出（北から）

SI483焼土（南東から）

SI484完掘（南から）



SI484断面（東から）

写真図版107　SI483・484

SI485完掘（南から）

SI485埋設土器炉D-D'
（北東から）

SI485埋設土器断面
（西から）

写真図版108　SI485

SI486完掘（東から）

SI486断面（東から）

SI486炉完掘（東から）

写真図版109　SI486

SI487・SI488完掘（南から）

SI487断面A-A'（東から）

SI487・SI488断面（東から）

写真図版110　SI487・488

SI489完掘（北から）

SI489断面（西から）

SI489炉断面（南から）

写真図版111　SI489

SI490断面（南から）

SI490完掘（北から）

SI490断面（東から）

写真図版112　SI490

SI492完掘（南から）

SI492断面（東から）

SI492焼土断面（南から）

写真図版113　SI492

SI493完掘（北東から）

SI493断面A-A'（南から）



SI493炉1断面C-C'（南から）

写真図版114　SI493

SI494完掘（南から）

SI494土器出土状況（南から）

SI494炉1検出（西から）

SI494炉1断面a-a'（南から）

SI494炉2断面c-c'（南から）

写真図版115　SI494

SI495完掘（南から）

SI495断面（北から）

SI495炉1断面（南から）

SI495炉2埋設土器断面（東から）



SI495炉2検出（南から）

写真図版116　SI495

SI801全景（西から）

SI801断面（南から）

SI801炉全景（北から）

写真図版117　SI801

SI802断面（東から）

SI802完掘（南西から）

SI802埋設土器断面（東から）

写真図版118　SI802

SI740全景①（南東から）

SI740断面B-B'（東から）

SI740断面A-A'（南から）

SI740炉1断面b-b'（南東から）

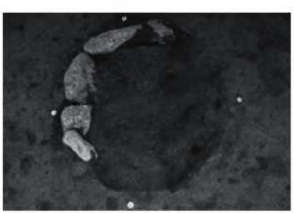

SI740炉1全景（北から）

写真図版119　SI740

SI741完掘（北東から）

SI741断面（北から）

写真図版120　SI741

SI742完掘（北から）

SI742断面（北東から）

SI742断面（南東から）

写真図版121　SI742

SI744完掘（北西から）

SI744SK01断面（西から）

SI744炉検出（北西から）

写真図版122　SI744

S1751完掘（南から）

S1751断面（北東から）

S1751炉断面（西から）

写真図版123　S1751

S1758完掘（南から）

S1758断面（西から）

S1758炉断面（南西から）

写真図版124　S1758

SI812完掘（南から）

SI812・SK837断面（東から）

SI812炉断面（東から）

写真図版125　SI812・SK837

SI813完掘（南から）

SI813・827断面（西から）

SI813・827断面（西から）

写真図版126　SI813・827

SI815炉完掘（南から）

SK835(左)・SI815断面（南西から）

SI815炉完掘（南から）

SI815炉断面（西から）

SI815炉断面（西から）

写真図版127　SI815・SK835

SI816完掘（北から）

SI816断面（西から）

SI816炉断面（南から）

写真図版128　SI816

SI817完掘（東から）

SI817断面（西から）

SI817断面（北から）

SI817遺物出土（南東から）

SI817炉断面（南東から）

写真図版129　SI817

SI818完掘（西から）

SI818断面（南から）

SI818炉完掘（西から）

写真図版130　SI818

SI819完掘（南から）

SI819断面（南東から）

SI819炉完掘（南から）

SI819遺物出土状況（北から）

SI819炉断面完掘（南・西から）

写真図版131　SI819

S1820完掘（南から）

S1820断面（南から）

S1820断面（東から）

写真図版132　S1820

SI821完掘（南西から）

SI821炉完掘（南西から）

SI821炉断面（西から）

写真図版133　SI821

SI822完掘（北西から）



SI822断面（東から）

SI822断面（東から）

SI822炉完掘（北西から）

SI822（SI830の炉上にSI822貼床）検出（西から）

写真図版134　SI822

SI824完掘（南から）

SI824断面（東から）

SI824断面（北から）

写真図版135　SI824

SI826完掘（南から）

SI826断面（南から）

SI826断面（南から）

写真図版136　SI826

SI827完掘（南から）



SI827断面（西から）

SI827断面（西から）

写真図版137　SI827

SI828完掘（南西から）

SI828断面（東から）

SI828炉断面（北から）

SI828炉完掘（南西から）

SI828遺物出土状況（南から）

写真図版138　SI828

S1829完掘（南から）

S1829断面（北から）

S1829断面（東から）

S1829炉断面（西から）

S1829炉完掘（南から）

写真図版139　S1829

SI830完掘（北西から）

SI830炉完掘（北西から）

SI830炉断面（南から）

SI830炉前庭部断面（南から）

SI830炉断面（南から）

写真図版140　SI830

SI831炉完掘（南から）

SI831炉断面（東から）

SI831炉断面（東から）

SI831炉前庭部断面（南から）

SI832炉完掘（南から）

写真図版141　SI831・832

SI901全景（北東から）

SI901現況（南西から）

SI901断面B-B'（南から）

SI901炉断面A-A'（南から）

SI901炉全景（東から）

写真図版142　SI901

SI903全景
（南から）

SI903断面（南から）



SI903炉断面（西から）

写真図版143　SI903

SI904完掘（南西から）

SI904断面A-A'（北から）

SI904炉断面（南東から）

写真図版144　SI904

SI905炉全景（南から）

SI905炉断面B-B'

SI905炉断面A-A'

写真図版145　SI905

SI906全景（南から）

SI906断面A-A'（南西から）

SI906断面A-A'（南から）

SI906炉1全景（南から）

SI906炉2全景（南東から）

写真図版146　SI906

SI907完掘（東から）

SI907断面A-A'（西から）

SI907断面B-B'（南から）

SI907炉断面b-b'（南から）



SI907炉A完掘（東から）

写真図版147　SI907

SI908全景（南から）

SI908断面A-A'（南から）

SI908断面B-B'（西から）

SI908土器出土状況（東から）

SI908炉断面A-A'（西から）

写真図版148　SI908

SI909全景（東から）

SI909断面B-B'（南から）



SI909埋設土器（西から）

SI909炉全景（東から）

SI909炉断面（南から）

写真図版149　SI909

SI910全景（南から）

SI910断面A-A'（南から）

SI910断面B-B'（西から）

SI910炉A全景（南から）

SI910炉Bd-d'（北から）

写真図版150　SI910

SI911全景（東から）

SI911断面B-B'（南東から）

SI911断面A-A'（南から）

SI911炉断面A-A'（南から）

SI911炉全景（東から）

写真図版151　SI911

SI912全景（南から）

SI912断面B-B'（南から）

SI912断面A-A'（西から）

SI912炉2断面b-b'（南西から）

SI912炉2全景（南東から）

写真図版152　SI912

SI913全景（東から）

SI913断面（東から）

SI913炉全景（西から）

SI913炉断面A-A'（北西から）

SI913炉（北から）

写真図版153　SI913

SI752完掘（南東から）

SI752断面（西から）

SI752断面（南から）

写真図版154　SI752

S1754完掘（南から）

S1754断面B-B'（東から）

S1934炉前庭部断面（西から）

写真図版155　S1754・934

SX905全景（南東から）

SX905断面（南から）

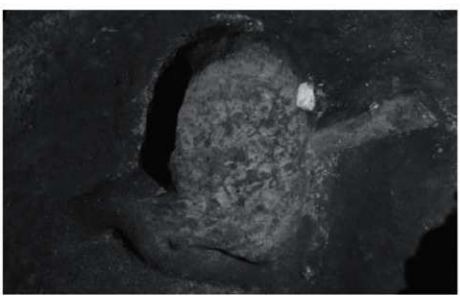

SX905下部土坑全景（南から）

写真図版156　SX905

SX903検出（西から）

SX904全景（南西から）

SX922全景（北西から）

写真図版157　SX903・904・922

SX902全景（南西から）

SX902下部土坑断面（南から）

SX902下部土坑全景（南から）

写真図版158　SX902

SX913全景（北から）

SX918全景（北西から）

SX919全景（南から）

写真図版159　SX913・918・919

SX914全景（西から）

SX920全景（南西から）

SX921全景（東から）

写真図版160　SX914・920・921

SX901全景（南東から）

SX901下部土坑断面（南から）

SX901下部土坑全景（南から）

写真図版161　SX901

SX912全景（西から）

SX900全景（南東から）

写真図版162　SX900・912

SX917（南から）

SX900礫検出状況
（南東から）

SX907掘り込み（南東から）

写真図版163　SX900・907・917

SX907掘り込み内土器出土状況
（北から）

SX907掘り込み全景（北から）

SX907検出（南東から）

写真図版164　SX907

SX910全景（南東から）

SX916全景（東から）

写真図版165　SX910・916

SK485検出（東から）

SK485断面（北から）



SK485完掘（東から）

写真図版166　SK485

配石遺構南側（直上から）

SX910内東側配石全景（北から）

SX910内西側配石（2）全景（西から）

SX910内西側配石立石（西から）

SX910内西側配石全景（北西から）

写真図版167　配石遺構

SK916完掘（南東から）

SK916断面（南東から）

SK842断面（西から）

写真図版168　大形木柱列（1）

SK844断面（南から）

SK846断面（南から）

SK851(上半部)断面（西から）

写真図版169　大形木柱列（２）

SK724断面（東から）

SK723断面（東から）

SK722完掘（北から）

写真図版170　大形木柱列（３）

SK721断面（南から）

SK721完掘（東から）

SI720完掘（東から）

写真図版171　SI720・744・SK721

縄文時代中期遺構面航空写真（写真上が北）

縄文時代中期配石遺構南東区域空撮（写真上が北）

写真図版172　航空写真

SX801検出

SX801断面

SX909検出

SX909断面

SX923検出

SX923断面

SX915検出

SX915断面

写真図版173　土器埋設遺構・石器埋納遺構

SK302断面（北から）

SK303完掘（南から）

SK303断面（南から）

SK304完掘（西から）

SK304断面（西から）

SK308完掘（南から）

SK308断面（南から）

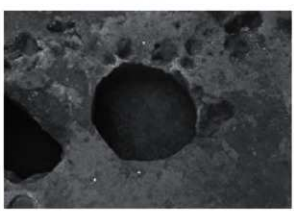

SK401完掘（東から）

写真図版174　貯蔵穴（１）

SK401断面（東から）

SK402完掘（東から）

SK404完掘（東から）

SK404断面（南から）

SK405完掘（南から）

SK405断面（南から）

SK406断面（東から）

SK438断面（南から）

写真図版175　貯蔵穴（２）

SK438完掘（南から）

SK439断面（南から）

SK439完掘（南から）

SK440完掘（南から）

SK440断面（南から）

SK443完掘（東から）

SK443断面（東から）

SK444断面（東から）

写真図版176　貯蔵穴（３）

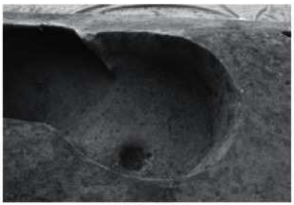

SK444完掘（東から）

SK500完掘（北から）

SK500断面（北から）

SK447完掘（西から）

SK447断面（西から）



SK470完掘（東から）



SK475 完掘（南から）

SK475断面（南から）

写真図版177　貯蔵穴（４）

SK498完掘（西から）

SK498断面（西から）

SK824完掘（南から）

SK824断面（南から）

SK827完掘（南から）

SK827断面（西から）

SK831完掘（南から）

SK831断面（南から）

写真図版178　貯蔵穴（５）

SK833完掘（南から）

SK833断面（南から）

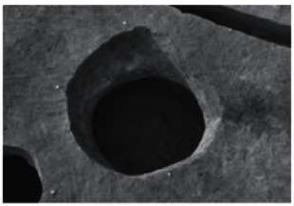

SK845完掘（南から）

SK845断面（西から）

SK855完掘（南から）

SK855断面（西から）

SK861・862完掘（南から）

SK861・862断面（南から）

写真図版179　貯蔵穴（６）



SK901全景（南東から）

SK901断面（南東から）

SK928完掘（南から）

SK928断面（東から）

SK729完掘（東から）



SK729 断面（西から）

SK737完掘（東から）

SK737断面（東から）

写真図版180　貯蔵穴（７）・陥し穴（１）

SK741完掘（北から）

SK741断面（西から）

SK843完掘（南西から）

SK843断面（西から）

SK909全景（北東から）

SK909断面（北東から）

SK801全景（南から）

SK801断面（南から）

写真図版181　陥し穴（２）

SK802・813完掘（東から）

SK802断面（東から）

SK803断面（南西から）

SK804完掘（西から）

SK804断面（西から）

SK805完掘（南から）

SK805断面（東から）

SK806・809・814・816　完掘（西から）

写真図版182　粘土採掘坑（1）

SK814断面（西から）

SK806断面（西から）

SK817・818・819断面（東から）

SK817・818・819・820完掘（東から）

SK820完掘（東から）

SK820断面（東から）

SK910全景（南東から）

SK910断面B-B'（南から）

写真図版183　粘土採掘坑（２）

SI914・SI753完掘（東から）

SI753遺物出土（南から）

縄文早期土器出土状況

SI914断面C-C'（北西から）

SI914断面（北東から）

写真図版184　早期竪穴住居（１）

SI915完掘（南東から）

SI915断面A-A'（北から）

SI915断面C-C'（西から）

写真図版185　早期竪穴住居（２）

SI916全景（南から）

SI916断面A-A'（西から）

SI916断面B-B'（北から）

写真図版186　早期竪穴住居（３）



SF401完掘（南から）

SF401断面（東から）

SF401付近遺物出土（北から）

写真図版187　SF401



写真図版 188　中世後半の遺物、中世前半のかわらけ・中国産磁器（E1～8、F1～4、A1～3、H1）



写真図版 189　中世前半の中国産磁器（E9～23）



写真図版 190　中世前半の国産陶器（F5～34）



写真図版 191　中世前半の国産陶器（F35～59）



写真図版 192　中世前半の国産陶器（F60～83）



写真図版 193　中世前半の鉄製小札（G1～6・8・9）



写真図版 194　中世前半の鉄製小札・鉄製品（G7・10～18）



写真図版 195　中世前半の鉄製品（G19～28）



写真図版 196　中世前半の鉄製品（G29～34）・中世の馬歯（L1）

写真図版 197　木製品（L2）



写真図版 198　古代の土器（B1～29）



写真図版 199　古代の土器（B30～62）



写真図版 200　古代の土器（B63～92）



写真図版 201　古代の土器（B93～123）



写真図版 202　古代の土器（B124～156）



写真図版 203　古代の土器（B157～190）



写真図版 204　古代の土器（B191～224）



写真図版 205　古代の土器（B225～260）



写真図版206　古代の土器（B261～292）



写真図版207　古代の土器（B293～323）



写真図版 208　古代の土器（B324～361）



写真図版 209　古代の土器（B362～388）

写真図版210　古代の土器（B389～411）

写真図版 211　古代の土器（B412～432）



写真図版212　古代の土器（B433～455）

写真図版 213　古代の土器（B456～474）



写真図版 214　古代の土器（B475～491）



写真図版 215　古代の土器（B492～507）



写真図版 216　古代の土器（B508～529）







写真図版 217　古代の土器（B530～542）



写真図版 218　古代の土器（B543～566）



写真図版219　古代の土器（B567～583）



写真図版 220　古代の土器（B584～601）

写真図版 221　古代の土器（B602～613）

写真図版 222　古代の土器（B614～632）



写真図版 223　古代の土器（B633～648）



写真図版 224　古代の土器（B649～673）

写真図版 225　古代の土器（B674～690）

写真図版 226　古代の土器（B691～707）



写真図版 227　古代の土器（B708～723）



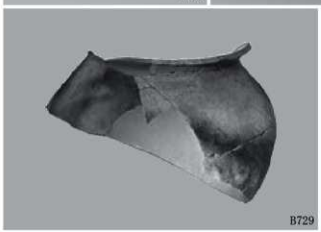

写真図版 228　古代の土器（B724～732）



写真図版 229　古代の土器（B733～743）



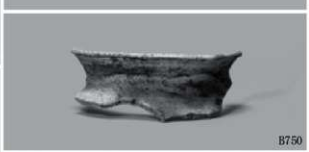

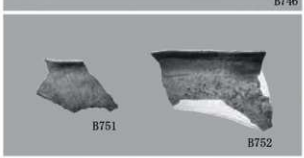

写真図版 230　古代の土器（B744～753）



写真図版 231　古代の土器（B754～780）

写真図版 232　古代の土器（B781～800）

写真図版 233　古代の土器（B801～811）



写真図版 234　古代の土器（B812～827）



写真図版 235　古代の土器（B828～844）

写真図版 236　古代の土器（B845～871）



写真図版 237　古代の土器（B872～898）



写真図版 238　古代の土器（B899～935）



写真図版 239　古代の土器（B936～962）







写真図版 240　古代の土器（B963～971）



写真図版 241　古代の土器（B972～986）



写真図版 242　古代の土器（B987～1000）



写真図版 243　古代の土器（B1001～1016）

写真図版 244　古代の土器（B1017～1042）

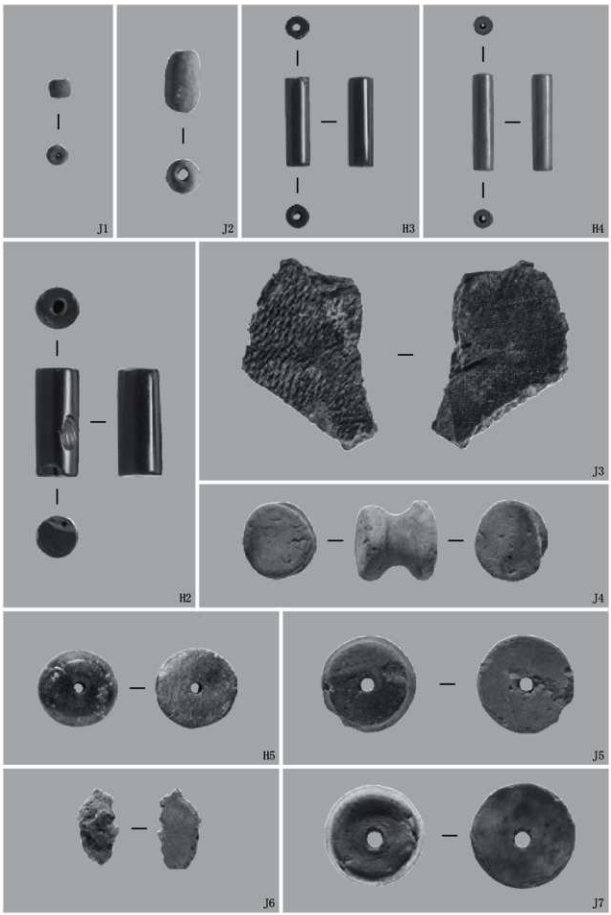

写真図版 245　古代の土製品・石製品（J1～7、H2～5）

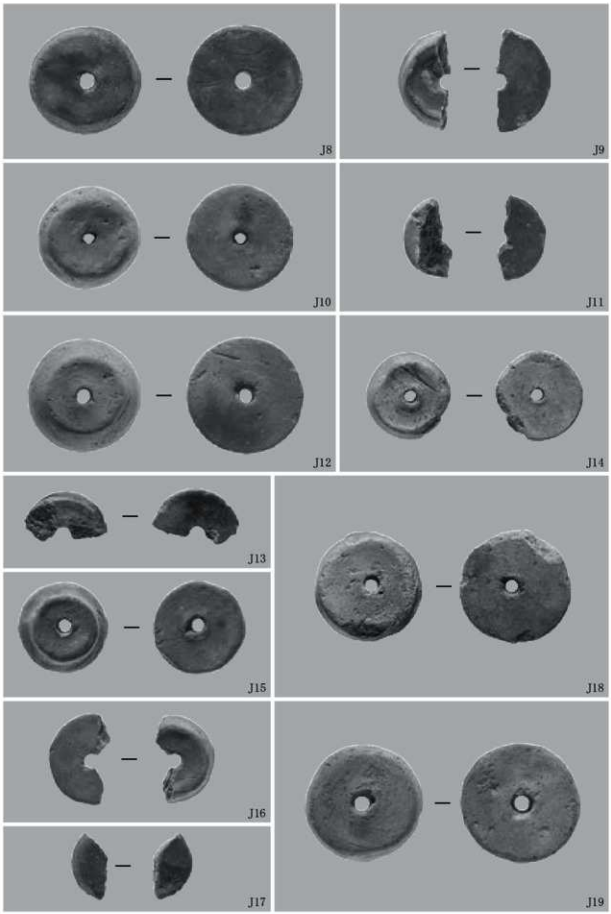

写真図版 246　古代の土製品（J8～19）







写真図版 247　古墳～古代の土製品（J20～24）



写真図版 248　古代以降の砥石（H6～20）



写真図版 249　古代以降の砥石（H21～29）



写真図版 250　古代以降の砥石（H30～41）



写真図版 251　古代の金属製品（G35～41）



写真図版 252　古代の金属製品（G42～50）



写真図版 253　古代の金属製品（G51～56）



写真図版 254　古代の金属製品（G57～72）



写真図版 255　古代の金属製品（G73～80）



写真図版 256　古代の金属製品（G81～94）



写真図版 257　古代の金属製品（G95～102）

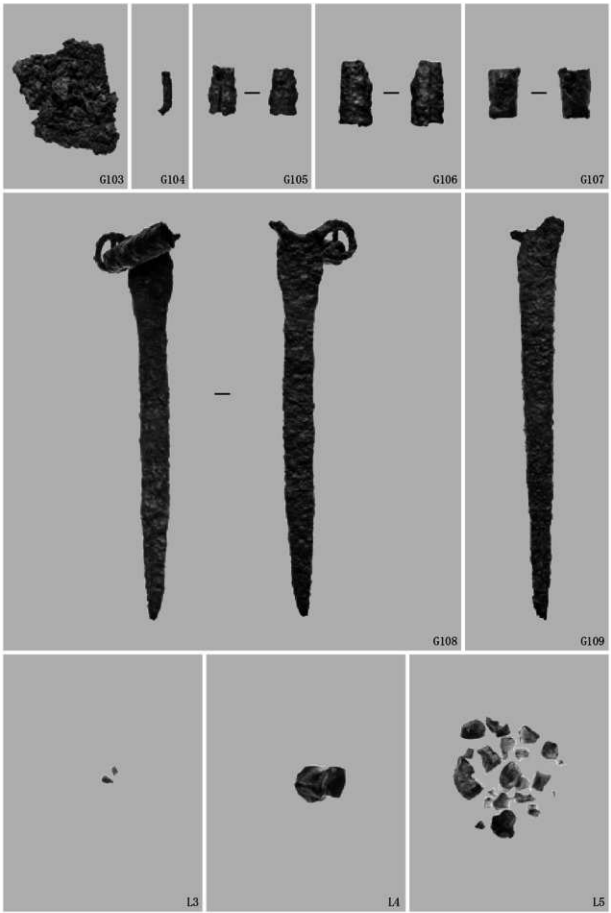

写真図版 258　古代の金属製品・古代その他の遺物（G103～109、L3～5）

写真図版 259　古代その他の遺物（L6～8）



写真図版 260　弥生土器（C1～19）



写真図版 261　弥生土器（C20～44）



写真図版 262　弥生土器（C45～69）



写真図版 263　弥生土器（C70～88）



写真図版 264　弥生土器（C89～122）



写真図版 265　弥生時代の土製品（J25～28）・縄文土器（後晩期 D1～9）



写真図版 266　縄文土器（中期 D10～29）

写真図版 267　縄文土器（中期 D30～38）



写真図版 268　縄文土器（中期 D39～56）



写真図版 269　縄文土器（中期 D57～69）



写真図版 270　縄文土器（中期 D70～78）

写真図版 271　縄文土器（中期 D79～86）

写真図版 272　縄文土器（中期 D87～101）

写真図版 273　縄文土器（中期 D102～114）

写真図版 274　縄文土器（中期 D115～126）

写真図版 275　縄文土器（中期 D127～140）

写真図版 276　縄文土器（中期 D141～151）

写真図版 277　縄文土器（中期 D152・154・155）

写真図版 278　縄文土器（中期 D153・157・159）

写真図版 279　縄文土器（中期 D156・158・160～166）

写真図版 280　縄文土器（中期 D167～176）



写真図版 281　縄文土器（中期 D177～185）



写真図版 282　縄文土器（中期 D186～194）

写真図版 283　縄文土器（中期 D195～206）



写真図版 284　縄文土器（中期 D207～218）



写真図版 285　縄文土器（中期 D219～233）



写真図版 286　縄文土器（中期 D234～258）



写真図版 287　縄文土器（中期 D259～284）

写真図版 288　縄文土器（中期 D285～306）



写真図版 289　縄文土器（中期 D307～326）



写真図版 290　縄文土器（中期 D327～332・334）

写真図版 291　縄文土器（中期 D333・335）



写真図版 292　縄文土器（中期 D336～349）



写真図版 293　縄文土器（中期 D350～366）



写真図版 294　縄文土器（中期 D367～380）



写真図版 295　縄文土器（中期 D381～402）



写真図版 296　縄文土器（中期 D403～420）

写真図版 297　縄文土器（中期 D421～432）



写真図版 298　縄文土器（中期 D433～447）



写真図版 299　縄文土器（中期 D448～461）

写真図版 300　縄文土器（中期 D462～471）



写真図版 301　縄文土器（中期 D472～487）



写真図版 302　縄文土器（早期 D488～505）



写真図版 303　縄文土器（早期 D506～517）

写真図版 304　縄文土器（早期 D518～530）



写真図版 305　縄文土器（早期 D531～543・545）



写真図版 306　縄文土器（早期 D544・546～560）



写真図版 307　縄文土器（早期 D561～571）



写真図版 308　縄文土器（早期 D572～595）



写真図版 309　縄文土器（早期末の土器、早期 D596～617）



写真図版 310　土製品（J29～40）



写真図版 311　土製品・石製品（J41～48）



写真図版 312　土製品・石製品（J49・50、H42～48）



写真図版 313　石製品（H49）



写真図版 314　石器（K1～13）



写真図版 315　石器（K14～21）



写真図版 316　石器（K22～28）



写真図版 317　石器（K29～36）



写真図版 318　石器（K37～44）



写真図版 319　石器（K45～52）



写真図版 320　石器（K53～58）



写真図版 321　石器（K59～65）



写真図版 322　石器（K66～73）



写真図版 323　石器（K74～84）



写真図版 324　石器（K85～97）

写真図版 325　石器（K98～113）



写真図版 326　石器（K114～122）



写真図版 327　石器（K123～135）



写真図版 328　石器（K136～147）



写真図版 329　石器（K148～150）



写真図版 330　剥片石器　石鏃（K151～198）



写真図版 331　剥片石器　石鏃（K199～233）



写真図版 332　剥片石器　石鏃（K234～271）



写真図版 333　剥片石器　石錐・尖頭器（K272～300）



写真図版 334　剥片石器　尖頭器・石匙（K301～323）



写真図版 335　剥片石器　石匙（K324～338）



写真図版 336　剥片石器　石匙（K339～351）



写真図版 337　剥片石器　石匙（K352～369）



写真図版 338　剥片石器　石匙（K370～384）



写真図版 339　剥片石器　石匙・石篦・削掻器（K385～398）



写真図版 340　剥片石器　削掻器（K399～417）



写真図版 341　剥片石器　削掻器（K418～441）



写真図版 342　剥片石器　削掻器（K442～457・459・462）



写真図版 343　剥片石器　削掻器（K458・460・461・463～477）



写真図版 344　剥片石器　削掻器（K478～495）

報告書抄録

ふりがな	たくさりいせき・たくさりだてあと・たくさりくるまどうまえいせきいせきはっくつちょうさほうこくしょ
書名	田鎖遺跡・田鎖館跡・田鎖車堂前遺跡発掘調査報告書
副書名	宮古西道路建設事業
巻次	
シリーズ名	岩手県文化振興事業団埋蔵文化財調査報告書
シリーズ番号	第718集
編著者名	福島正和・杉沢昭太郎・宮内勝巳・趙哲済・阿部勝則・光井文行・川村均・中村隼人・舩渡耕己・箕輪匠太・児玉駿介
編集機関	（公財）岩手県文化振興事業団埋蔵文化財センター
所在地	〒020-0853　岩手県盛岡市下飯岡11地割185番地　TEL（019）638-9001
発行年月日	2020年3月13日

ふりがな 所収遺跡名	ふりがな 所在地	コード 市町村	コード 遺跡番号	北緯 °′″	東経 °′″	調査時間	調査面積 ㎡	調査原因
たくさりくるまどうまえ 田鎖車堂前 いせき 遺跡	みやこしたくさり 宮古市田鎖 だい　ちわり 第11地割 くるまどうまえちない 車堂前地内 ほか	03202	LG33-2140	39度 37分27秒	141度 54分12秒	2014.6.10 ～ 12.12 2015.4.10 ～ 12.22 2016.4.11 ～ 2017.3.8 2017.4.4 ～ 5.30	21,645	宮古 西道路 建設事業

所収遺跡名	種別	主な時代	主な遺構	主な遺物	特記事項
田鎖車堂前遺跡	集落	縄文時代 早期	竪穴住居 土坑	縄文土器・石器	縄文時代早期末の大形竪穴住居を中心とする集落。
		縄文時代 中期	竪穴住居 貯蔵穴 粘土採掘坑 大形木柱列 配石遺構	縄文土器・石器・土製品（斧状・キノコなど）・土製耳飾	縄文時代中期中葉～末葉に至る拠点集落。祭祀に関わる大形木柱列や配石遺構等も検出した。
		弥生時代	竪穴住居 土坑	弥生土器・大陸系磨製石器	東北地方各地からの搬入土器が一定量出土。
		古墳時代	－	須恵器・埴輪・管玉	
		飛鳥～ 平安時代 前半	竪穴住居 土坑 溝	土師器・須恵器・湖西窯産須恵器・平瓦片・鉄製品（鏃・刀子など）・銅椀	7～9世紀に営まれた岩手県沿岸地域最大級の拠点的な集落。
	城館	平安時代 末	掘立柱建物 井戸 堀 溝	かわらけ・中国産陶磁器・国産陶器・鉄製品（小札・銜・鏃・鋏・毛抜・火打金・鎹・弓削刀子など）	12世紀代に築かれた堀で囲まれる居館。

所収遺跡名	種別	主な時代	主な遺構	主な遺物	特記事項
田鎖車堂前遺跡	集落・田畑	中世	掘立柱建物 竪穴建物 暗渠 畠	中国産磁器・国産陶器・銭貨	文献資料に登場する「田鎖牧」と同時代の遺構・遺物がみられ、牧の一部を含む可能性がある。
		近世	掘立柱建物 墓壙 畑	陶磁器・銭貨	

要約

縄文時代早期から近世に至る複合遺跡であり、各時代も地域を代表する遺構・遺物がみられる。いずれの時代においても岩手県沿岸地域の拠点的な性格を有すると思われる。

縄文時代早期・縄文時代中期は居住域として利用され、地域の拠点的な集落が営まれた。生活に密着した遺構以外に、縄文時代中期中葉の大形木柱列や列石、縄文時代中期末頃の集石を含む大規模な配石遺構は、東北地方のみならず日本列島の縄文文化を考えるうえで貴重な事例である。

縄文時代後期から弥生時代前半にかけては沖積作用によって土壌の堆積が繰り返され、弥生時代中期に再び集落域となる。東北地方各地かあら搬入された弥生時代中期の土器が集まっており、交易や流通の拠点と化していたものと考えられる。

７世紀後半以降は再び集落が展開し、９世紀後半に至るまで150軒を越える竪穴住居を擁する拠点集落となる。この間にも、湖西窯産須恵器・会津大戸窯産須恵器・瀬谷子窯産須恵器など遠隔地から移入される土器が認められ、やはりこの時代も広域流通の一拠点であったことが明らかである。

奥州藤原氏の時代（12世紀）には大規模な堀で囲まれた居館として姿を変える。堀は部分的に２重で、内堀は「コ」の字形に巡り、１箇所のコーナーでは土橋が検出され、もう１箇所にも木橋が架かっていたと想定される。堀内部には四面に庇を持つ掘立柱建物や井戸がある。

岩手県文化振興事業団埋蔵文化財調査報告書第718集

田鎖遺跡・田鎖館跡・田鎖車堂前遺跡発掘調査報告書

宮古西道路整備事業関連遺跡発掘調査

【第４分冊】
田鎖車堂遺跡 写真図版

印刷　令和２年３月６日
発行　令和２年３月13日

編　集　(公財)岩手県文化振興事業団埋蔵文化財センター
〒020-0853　岩手県盛岡市下飯岡11地割185番地
電話(019)638-9001

発　行　岩手県沿岸広域振興局土木部
〒027-0072　岩手県宮古市五月町1番20号
電話(0193)64-2221
(公財)岩手県文化振興事業団
〒020-0023　岩手県盛岡市内丸13番5号
電話(019)654-2235

印　刷　株式会社熊谷印刷
〒020-0015　岩手県盛岡市本町通３丁目５－８
電話(019)653-4151

©（公財）岩手県文化振興事業団埋蔵文化財センター　2020