千歳市
キウス５遺跡(10)

－道央圏連絡道路工事埋蔵文化財発掘調査報告書－

平成24年度

公益財団法人　北海道埋蔵文化財センター

千歳市

キウス５遺跡(10)

－道央圏連絡道路工事埋蔵文化財発掘調査報告書－

平成24年度

公益財団法人　北海道埋蔵文化財センター

平成19年度　住居跡調査状況（南から）

平成21年度　焼土列（南西から）

カラー図版２

平成21年度　小柱穴列（南東から）

基本層序（南東から）

ＳＢ－３　赤石出土状況（南から）

最花式（大木９式）

例　言

1．本書は、国土交通省 北海道開発局 札幌開発建設部が行う道央圏連絡道路工事に伴い、財団法人北海道埋蔵文化財センター（平成24年度から「公益財団法人」）が平成15･16･18～21（2003・2004・2006～2009）年度に実施した、千歳市キウス５遺跡台地部の埋蔵文化財発掘調査報告書『千歳市 キウス５遺跡（10)』北埋調報299）である。その対象は、キウス５遺跡 台地部の第Ⅱ黒色土層より下位の層（縄文時代後期～旧石器時代）の遺構･遺物についてのものである。

　なお、台地南側の低位部は平成15・18（2003・2006）年度に調査し、平成19（2007）年度に「キウス５遺跡（８）」（北埋調報251）を刊行し、台地部の第Ⅰ黒色土層（擦文文化期～縄文時代晩期）は、平成23（2011）年度に「キウス５遺跡（９）」（北埋調報284）を刊行している。

2．当該事業によるキウス５遺跡の調査報告書としては３冊目であるが、当センターでは平成７（1995）年度～平成10（1998）年度に、日本道路公団札幌建設局（当時）による北海道横断自動車道（千歳夕張間）建設工事に伴い、本遺跡を発掘調査し報告書を７冊刊行している。

　当報告書名は、同じ遺跡の発掘調査報告書の連番である「(10)」を付し、当センターにおけるキウス５遺跡の10冊目の調査報告書とする。

3．本書の執筆は付篇１・２を除き、三浦正人・菊池慈人・越田雅司・皆川洋一・愛場和人・末光正卓・広田良成が分担し、文責は各項目の末尾に括弧で示した。編集は末光が行った。

4．写真撮影は、平成15･16･18年度は菊池慈人、平成19～21年度は各担当者が行い、報告書掲載遺物の撮影は菊池が行った。

5．キウス５遺跡の遺構の位置図について、当センターの調査年報16・17・19～22に掲載したものと、本書の内容と異なる部分があるが、これらは誤記載で、本書の内容を優先する。

6．自然科学的分析の内容と委託先機関は、次のとおりである。
黒曜石製遺物原産地推定：株式会社 パレオ・ラボ
石器及び玉類の岩石鑑定：アースサイエンス株式会社

7．調査・報告にあたり、下記の諸機関及び各氏から御指導・御協力をいただいた。(順不同・敬称略)
北海道教育庁生涯学習推進局 文化財・博物館課　千歳市教育委員会埋蔵文化財センター
恵庭市郷土資料館　厚真町教育委員会　苫小牧市博物館
千歳市教育委員会：大谷敏三（当時）・田村俊之（当時）・高橋　理・豊田宏良・松田淳子
恵庭市教育委員会：松谷純一（当時）・上屋真一・森　秀之・長町章弘
厚真町教育委員会：乾　哲也・奈良智法
平取町教育委員会：森岡健治
札幌市埋蔵文化財センター：仙庭伸久　柏木大延
㈶北海道北方博物館交流協会：野村 崇
奈良大学文学部文化財学科：植野浩三
早稲田大学文学学術院：長崎潤一
中央大学文学部：小林謙一

記号等の説明

1．確認した遺構は下記の略号を用い、連番を付し本文及び図表中に用いた。
樽前ｃ降下軽石・スコリア層（Ⅳ層）より下位のⅤ層・Ⅵ層の遺構は「L」を付し、次に記す遺構種別ごとのアルファベット記号を組み合わせた。

Ｈ：住居跡　　Ｐ：土坑　　ＳＰ：小土坑（柱穴状ピット）　　Ｆ：焼土
ＰＳ：土器集中　　ＦＣ：フレイク・チップ集中　　Ｓ：礫集中
ＳＢ：旧石器ブロック　ｓｐ：小柱穴

2．遺構図面等の縮尺

竪穴住居跡・土坑　：　40分の１　　大型の竪穴住居跡　：　60分の１
焼土　　：　50分の１　　小柱穴　　：　80分の１
遺物出土状況図　：　20分の１　　地形測量図・遺構位置図：任意

各図にスケールと方位記号（座標北）を付した。

なお、遺構平面図の「＋（十字）と記号」はグリッド名で、遺構平面図等の「・（ドット）と数値」は、その地点の標高（m）を表す。

3．遺物図の縮尺は次のとおりでスケールを付した。

復原土器：４分の１　　拓本土器：３分の１　　土 製 品：２分の１
剥片石器：２分の１　　礫 石 器：３分の１　　石 製 品：２分の１
剥片石器：２分の１（一部　３分の２）

4．本文及び図表中で遺構の規模は次の要領で示した。一部破壊されているものは現存する計測値を（丸括弧）で示した。

住居跡　・　土坑：確認面の長径×短径／床面・坑底面の長径×短径／確認面からの最大深（m）
焼　　土：分布範囲の長径×短径／最大厚（m）
遺　物　集　中：分布範囲の長径×短径（m）

目　次

カラー図版
例言
記号等の説明
目次
図目次
表目次
写真図版目次

Ⅰ章　緒　言
1．調査要項 …… 1
2．調査体制 …… 2
3．調査の経緯 …… 3
（1）道央圏連絡道路千歳市新千歳空港関連工事
（2）遺跡範囲確認調査の実施
（3）平成13年度以降のキウス地区の発掘調査
（4）キウス5遺跡の各年度調査の経緯
4．調査結果の概要 ……12

Ⅱ章　遺跡の立地と環境
1．位置と立地 ……13
2．地質と地形 ……17
（1）地質
（2）地形
3．近現代の環境変化 ……19
4．キウス5遺跡年度ごとの調査の概要 ……22
（1）北海道横断自動車道（千歳～夕張）埋蔵文化財調査
（2）道央圏連絡道路工事埋蔵文化財調査

Ⅲ章　調査の概要
1．発掘区の設定 ……31
（1）調査グリッドの設定
（2）年度ごとの調査区
（3）北海道横断自動車道調査区との接合
2．基本層序 ……34
（1）基本層序
（2）土層断面図

3．調査の方法 ……39
（1）各年度の共通事項
（2）年度ごとの概要
4．整理の方法 ……41
（1）一次整理の方法
（2）二次整理の方法
5．遺物の分類 ……46

Ⅳ章　縄文時代の遺構と出土遺物
1．概要 ……47
2．住居跡 ……47
ＬＨ－１　ＬＨ－２　ＬＨ－３　ＬＨ－４　ＬＨ－５　ＬＨ－６　ＬＨ－７　ＬＨ－８　ＬＨ－９　ＬＨ－10
ＬＨ－11　ＬＨ－12　ＬＨ－13　ＬＨ－14　ＬＨ－15　ＬＨ－16　ＬＨ－17　ＬＨ－18　ＬＨ－19　ＬＨ－20
ＬＨ－21　ＬＨ－22　ＬＨ－23　ＬＨ－24　ＬＨ－25Ａ・Ｂ　ＬＨ－26　ＬＨ－27　ＬＨ－28　ＬＨ－29
ＬＨ－30　ＬＨ－31　ＬＨ－32　ＬＨ－33　ＬＨ－34　ＬＨ－35　ＬＨ－36　ＬＨ－37　ＬＨ－38　ＬＨ－39
Ｈ－７　Ｈ－10
3．土坑・小土坑 ……149
ＬＰ－１　ＬＰ－２　ＬＰ－３　ＬＰ－４　ＬＰ－５　ＬＰ－６　ＬＰ－７　ＬＰ－８　ＬＰ－９　ＬＰ－10
ＬＰ－11　ＬＰ－12　ＬＰ－13　ＬＰ－14　ＬＰ－15　ＬＰ－16　ＬＰ－17　ＬＰ－18　ＬＰ－19　ＬＰ－20
ＬＰ－21　ＬＰ－22　ＬＰ－23　ＬＰ－24　ＬＰ－25　ＬＰ－26　ＬＰ－27　ＬＰ－28　ＬＰ－29　ＬＰ－30
ＬＰ－31　ＬＰ－32　ＬＰ－33　ＬＰ－34　ＬＰ－35　ＬＰ－36　ＬＰ－37　ＬＰ－38　ＬＰ－39　ＬＰ－40
ＬＰ－41　ＬＰ－42　ＬＰ－43　ＬＰ－44　ＬＰ－45　ＬＰ－46　ＬＰ－47　ＬＰ－48　ＬＰ－49　ＬＰ－50
ＬＰ－51　ＬＰ－52　ＬＰ－53　ＬＰ－54　ＬＰ－55　ＬＰ－56　ＬＰ－57　ＬＰ－58　ＬＰ－59　ＬＰ－60
ＬＰ－61　ＬＰ－62　ＬＰ－63　ＬＰ－64　ＬＰ－65　ＬＰ－66　ＬＰ－67　ＬＰ－68　ＬＰ－69　ＬＰ－70
ＬＰ－71　ＬＰ－72　ＬＰ－73　ＬＰ－74　ＬＰ－75　ＬＰ－76　ＬＰ－77　ＬＰ－78　ＬＰ－79　ＬＰ－80
ＬＰ－81　ＬＰ－82　ＬＰ－83　ＬＰ－84　ＬＰ－85　ＬＰ－86　ＬＰ－87　ＬＰ－88　ＬＰ－89　ＬＰ－90
ＬＰ－91　ＬＰ－92　ＬＰ－93　ＬＰ－94　ＬＰ－95　ＬＰ－96　ＬＰ－97　ＬＰ－98　ＬＰ－99　ＬＰ－100
ＬＰ－101　ＬＰ－102　ＬＰ－103　ＬＳＰ－１　ＬＳＰ－２
4．小柱穴 ……185
ｓｐ－１～394
5．焼土 ……193
ＬＦ－１～245
（1）西側焼土列
（2）東側焼土列
6．遺物集中 ……199
（1）土器集中　ＬＰＳ－６
（2）フレイク集中　ＬＦＣ－１～５
（3）礫集中　ＬＳ－３・４
7．遺構出土の遺物 ……274
（1）復原土器
（2）破片土器・土製品
（3）石器等

Ⅴ章　包含層出土の遺物（Ⅴ層）
1．概要 ……387
2．土器・土製品 ……441
（1）復原土器
（2）破片土器・土製品
3．石器等 ……465
（1）ＬＨ・Ｈ出土の石器
（2）ＬＰ・ＬＦＣ出土の石器

Ⅵ章　旧石器時代の遺物（Ⅴ・Ⅵ層）
1．概要 ……489
（1）調査の経緯と方法
（2）調査の概要
2．石器ブロック ……497
ＳＢ－１～３
3．接合資料 ……572
4．まとめ ……599

Ⅶ章　成果と問題点
1．遺構について ……605
2．遺物について ……606
（1）土器
（2）石器
3．分析の目的と結果の評価 ……609
（1）黒曜石製遺物原産地推定（付篇１）
（2）石器及び玉類の岩石学的分析（付篇２）
（3）放射性炭素年代測定結果（ＡＭＳ）（北埋調報284　付篇２）
（4）炭化材樹種同定（北埋調報284　付篇３）
4．Ｈ－７・Ｈ－10接合について ……620
（1）座標計算による接合
（2）Ｈ－７・10の構造について
5．遺構及び焼土の土色について ……621

付篇　自然科学的手法による分析結果
1．黒曜石製遺物原産地推定 ……625
2．石器及び玉類の岩石学的分析 ……629

写真図版
引用参考文献
報告書抄録

図 目 次

図Ⅰ－３－１　道央圏連絡道路建設計画図 ……４
図Ⅱ－１－１　遺跡の位置（１）……14
図Ⅱ－１－２　遺跡の位置（２）……15
図Ⅱ－２－１　遺跡周辺の地質……16
図Ⅱ－２－２　遺跡周辺の地形……18
図Ⅱ－２－３　石狩低地東縁断層帯……20
図Ⅱ－４－１　キウス５遺跡年度別調査区……28・29
図Ⅲ－１－１　調査区設定図……32
図Ⅲ－２－１　土層断面図……39
図Ⅳ－１－１　Ⅴ層遺構位置図（１）……49
図Ⅳ－１－２　Ⅴ層遺構位置図（２）……51
図Ⅳ－２－１　ＬＨ－１……53
図Ⅳ－２－２　ＬＨ－２（１）……54
図Ⅳ－２－３　ＬＨ－２（２）……55
図Ⅳ－２－４　ＬＨ－２（３）……56
図Ⅳ－２－５　ＬＨ－３……57
図Ⅳ－２－６　ＬＨ－４（１）……58
図Ⅳ－２－７　ＬＨ－４（２）……59
図Ⅳ－２－８　ＬＨ－４（３）……60
図Ⅳ－２－９　ＬＨ－４（４）……61
図Ⅳ－２－10　ＬＨ－４（５）……62
図Ⅳ－２－11　ＬＨ－５（１）……64
図Ⅳ－２－12　ＬＨ－５（２）……65
図Ⅳ－２－13　ＬＨ－５（３）……66
図Ⅳ－２－14　ＬＨ－５（４）……67
図Ⅳ－２－15　ＬＨ－６……68
図Ⅳ－２－16　ＬＨ－７……70
図Ⅳ－２－17　ＬＨ－８……71
図Ⅳ－２－18　ＬＨ－９……72
図Ⅳ－２－19　ＬＨ－10（１）……74
図Ⅳ－２－20　ＬＨ－10（２）……75
図Ⅳ－２－21　ＬＨ－10（３）……76
図Ⅳ－２－22　ＬＨ－11……77
図Ⅳ－２－23　ＬＨ－12（１）……78
図Ⅳ－２－24　ＬＨ－12（２）……80
図Ⅳ－２－25　ＬＨ－12（３）……81
図Ⅳ－２－26　ＬＨ－13……82
図Ⅳ－２－27　ＬＨ－14・ＬＰ－12（１）……84
図Ⅳ－２－28　ＬＨ－14・ＬＰ－12（２）……85
図Ⅳ－２－29　ＬＨ－14・ＬＰ－12（３）……86
図Ⅳ－２－30　ＬＨ－14・ＬＰ－12（４）……87
図Ⅳ－２－31　ＬＨ－15（１）……88
図Ⅳ－２－32　ＬＨ－15（２）……89
図Ⅳ－２－33　ＬＨ－16（１）……90
図Ⅳ－２－34　ＬＨ－16（２）……92
図Ⅳ－２－35　ＬＨ－16（３）……93
図Ⅳ－２－36　ＬＨ－17……94
図Ⅳ－２－37　ＬＨ－18（１）……95
図Ⅳ－２－38　ＬＨ－18（２）……96
図Ⅳ－２－39　ＬＨ－18（３）……97
図Ⅳ－２－40　ＬＨ－18（４）……98
図Ⅳ－２－41　ＬＨ－18（５）……99
図Ⅳ－２－42　ＬＨ－19（１）……100
図Ⅳ－２－43　ＬＨ－19（２）……102
図Ⅳ－２－44　ＬＨ－19（３）……103
図Ⅳ－２－45　ＬＨ－19（４）……104
図Ⅳ－２－46　ＬＨ－20（１）……105
図Ⅳ－２－47　ＬＨ－20（２）……106
図Ⅳ－２－48　ＬＨ－21（１）……107
図Ⅳ－２－49　ＬＨ－21（２）……108
図Ⅳ－２－50　ＬＨ－21（３）……110
図Ⅳ－２－51　ＬＨ－21（４）……111
図Ⅳ－２－52　ＬＨ－22（１）……112
図Ⅳ－２－53　ＬＨ－22（２）……113
図Ⅳ－２－54　ＬＨ－23（１）……114
図Ⅳ－２－55　ＬＨ－23（２）……116
図Ⅳ－２－56　ＬＨ－23（３）……117
図Ⅳ－２－57　ＬＨ－24……118
図Ⅳ－２－58　ＬＨ－25Ａ……119
図Ⅳ－２－59　ＬＨ－25Ｂ（１）……120
図Ⅳ－２－60　ＬＨ－25Ｂ（２）……122
図Ⅳ－２－61　ＬＨ－26（１）……123
図Ⅳ－２－62　ＬＨ－26（２）……124
図Ⅳ－２－63　ＬＨ－27（１）……125
図Ⅳ－２－64　ＬＨ－27（２）……126
図Ⅳ－２－65　ＬＨ－27（３）……128
図Ⅳ－２－66　ＬＨ－28（１）……129
図Ⅳ－２－67　ＬＨ－28（２）……130
図Ⅳ－２－68　ＬＨ－29・34（１）……131
図Ⅳ－２－69　ＬＨ－29・34（２）……132
図Ⅳ－２－70　ＬＨ－30（１）……134
図Ⅳ－２－71　ＬＨ－30（２）……135
図Ⅳ－２－72　ＬＨ－31・35（１）……136
図Ⅳ－２－73　ＬＨ－31・35（２）……137
図Ⅳ－２－74　ＬＨ－32・38……139
図Ⅳ－２－75　ＬＨ－33……140
図Ⅳ－２－76　ＬＨ－36……141
図Ⅳ－２－77　ＬＨ－37……143
図Ⅳ－２－78　ＬＨ－39……144
図Ⅳ－２－79　Ｈ－７……145
図Ⅳ－２－80　Ｈ－10（１）……146
図Ⅳ－２－81　Ｈ－10（２）……147
図Ⅳ－２－82　Ｈ－10（３）……148
図Ⅳ－３－１　ＬＰ－１～３……150
図Ⅳ－３－２　ＬＰ－４～８……151
図Ⅳ－３－３　ＬＰ－９～11・14……152
図Ⅳ－３－４　ＬＰ－13・15・17……153
図Ⅳ－３－５　ＬＰ－16・18……154
図Ⅳ－３－６　ＬＰ－19～22……155
図Ⅳ－３－７　ＬＰ－23……156
図Ⅳ－３－８　ＬＰ－24・25……157
図Ⅳ－３－９　ＬＰ－26・27・42……158
図Ⅳ－３－10　ＬＰ－28～30……159
図Ⅳ－３－11　ＬＰ－31・32……160
図Ⅳ－３－12　ＬＰ－33～37……161
図Ⅳ－３－13　ＬＰ－38・39……162
図Ⅳ－３－14　ＬＰ－40・41……163
図Ⅳ－３－15　ＬＰ－43・45～47……164
図Ⅳ－３－16　ＬＰ－44・57……165
図Ⅳ－３－17　ＬＰ－48・49・60……166
図Ⅳ－３－18　ＬＰ－50～52……167
図Ⅳ－３－19　ＬＰ－53・54……168
図Ⅳ－３－20　ＬＰ－55・56……169
図Ⅳ－３－21　ＬＰ－58・59……170
図Ⅳ－３－22　ＬＰ－61～63……171
図Ⅳ－３－23　ＬＰ－64～67……172
図Ⅳ－３－24　ＬＰ－68～70……173
図Ⅳ－３－25　ＬＰ－71・72……174
図Ⅳ－３－26　ＬＰ－73・74……175
図Ⅳ－３－27　ＬＰ－75・76・78～80……176

図Ⅳ－３－28　ＬＰ－77・81・84・91……177
図Ⅳ－３－29　ＬＰ－82・83・85……178
図Ⅳ－３－30　ＬＰ－86・87・89・90・92……179
図Ⅳ－３－31　ＬＰ－88……180
図Ⅳ－３－32　ＬＰ－93～96……181
図Ⅳ－３－33　ＬＰ－97～100……182
図Ⅳ－３－34　ＬＰ－101～103・ＬＳＰ－１・２…183
図Ⅳ－４－１　ｓｐ位置図……184
図Ⅳ－４－２　ｓｐ（１）……186
図Ⅳ－４－３　ｓｐ（２）……187
図Ⅳ－４－４　ｓｐ（３）……188
図Ⅳ－４－５　ｓｐ（４）……189
図Ⅳ－４－６　ｓｐ（５）……190
図Ⅳ－４－７　ｓｐ（６）……191
図Ⅳ－４－８　ｓｐ（７）……192
図Ⅳ－５－１　焼土列……195
図Ⅳ－５－２　単独の焼土……197
図Ⅳ－６－１　ＬＦＣ－１～５、ＬＳ－３・４……198
図Ⅳ－７－１　遺構出土復原土器（１）……269
図Ⅳ－７－２　遺構出土復原土器（２）……270
図Ⅳ－７－３　遺構出土復原土器（３）……271
図Ⅳ－７－４　遺構出土復原土器（４）……272
図Ⅳ－７－５　遺構出土復原土器（５）……273
図Ⅳ－７－６　遺構出土復原土器（６）……278
図Ⅳ－７－７　遺構出土破片土器（１）……286
図Ⅳ－７－８　遺構出土破片土器（２）……287
図Ⅳ－７－９　遺構出土破片土器（３）……288
図Ⅳ－７－10　遺構出土破片土器（４）……289
図Ⅳ－７－11　遺構出土破片土器（５）……290
図Ⅳ－７－12　遺構出土破片土器（６）……291
図Ⅳ－７－13　遺構出土破片土器（７）……292
図Ⅳ－７－14　遺構出土破片土器（８）……293
図Ⅳ－７－15　遺構出土破片土器（９）……294
図Ⅳ－７－16　遺構出土破片土器（10）……295
図Ⅳ－７－17　遺構出土破片土器（11）……296
図Ⅳ－７－18　遺構出土破片土器（12）……297
図Ⅳ－７－19　遺構出土破片土器（13）……298
図Ⅳ－７－20　遺構出土破片土器（14）……299
図Ⅳ－７－21　遺構出土破片土器（15）……300
図Ⅳ－７－22　遺構出土破片土器（16）……301
図Ⅳ－７－23　遺構出土破片土器（17）……302
図Ⅳ－７－24　遺構出土破片土器（18）……303
図Ⅳ－７－25　遺構出土破片土器（19）……304
図Ⅳ－７－26　遺構出土破片土器（20）……305
図Ⅳ－７－27　遺構出土破片土器（21）……306
図Ⅳ－７－28　遺構出土破片土器（22）……307
図Ⅳ－７－29　遺構出土破片土器（23）……308
図Ⅳ－７－30　遺構出土破片土器（24）……309
図Ⅳ－７－31　遺構出土破片土器（25）……310
図Ⅳ－７－32　遺構出土破片土器（26）……311
図Ⅳ－７－33　遺構出土破片土器（27）……312
図Ⅳ－７－34　遺構出土破片土器（28）……313
図Ⅳ－７－35　遺構出土破片土器（29）……314
図Ⅳ－７－36　遺構出土破片土器（30）……315
図Ⅳ－７－37　遺構出土破片土器（31）……316
図Ⅳ－７－38　遺構出土破片土器（32）……317
図Ⅳ－７－39　遺構出土破片土器（33）……318
図Ⅳ－７－40　遺構出土破片土器（34）……319
図Ⅳ－７－41　遺構出土破片土器（35）……320
図Ⅳ－７－42　遺構出土破片土器（36）……321
図Ⅳ－７－43　遺構出土破片土器（37）……322
図Ⅳ－７－44　遺構出土破片土器（38）……323
図Ⅳ－７－45　遺構出土破片土器（39）……324
図Ⅳ－７－46　遺構出土破片土器（40）……325
図Ⅳ－７－47　遺構出土破片土器（41）……326
図Ⅳ－７－48　遺構出土破片土器（42）……327
図Ⅳ－７－49　遺構出土破片土器（43）……328
図Ⅳ－７－50　遺構出土破片土器（44）……329
図Ⅳ－７－51　遺構出土土製品……330
図Ⅳ－７－52　遺構出土の石器（１）……337
図Ⅳ－７－53　遺構出土の石器（２）……338
図Ⅳ－７－54　遺構出土の石器（３）……339
図Ⅳ－７－55　遺構出土の石器（４）……340
図Ⅳ－７－56　遺構出土の石器（５）……341
図Ⅳ－７－57　遺構出土の石器（６）……342
図Ⅳ－７－58　遺構出土の石器（７）……343
図Ⅳ－７－59　遺構出土の石器（８）……344
図Ⅳ－７－60　遺構出土の石器（９）……345
図Ⅳ－７－61　遺構出土の石器（10）……346
図Ⅳ－７－62　遺構出土の石器（11）……347
図Ⅳ－７－63　遺構出土の石器（12）……348
図Ⅳ－７－64　遺構出土の石器（13）……349
図Ⅳ－７－65　遺構出土の石器（14）……350
図Ⅳ－７－66　遺構出土の石器（15）……351
図Ⅳ－７－67　遺構出土の石器（16）……352
図Ⅳ－７－68　遺構出土の石器（17）……353
図Ⅳ－７－69　遺構出土の石器（18）……354
図Ⅳ－７－70　遺構出土の石器（19）……355
図Ⅳ－７－71　遺構出土の石器（20）……356
図Ⅳ－７－72　遺構出土の石器（21）……357
図Ⅴ－１－１　土器総点数出土分布図……391
図Ⅴ－１－２　Ⅰ～Ⅳ群土器総点数出土分布図……392
図Ⅴ－１－３　Ⅰ群土器総点数出土分布図……393
図Ⅴ－１－４　Ⅱ群土器総点数出土分布図……394
図Ⅴ－１－５　Ⅲ群土器総点数出土分布図……395
図Ⅴ－１－６　Ⅳ群土器総点数出土分布図……396
図Ⅴ－１－７　土製品総点数出土分布図……397
図Ⅴ－１－８　Ⅰ群土器（良好）出土分布図……398
図Ⅴ－１－９　Ⅰ群土器（剥離）出土分布図……399
図Ⅴ－１－10　Ⅰ群土器（磨耗）出土分布図……400
図Ⅴ－１－11　Ⅰ群土器（小破片）出土分布図……401
図Ⅴ－１－12　Ⅲ群土器（良好）出土分布図……402
図Ⅴ－１－13　Ⅲ群土器（剥離）出土分布図……403
図Ⅴ－１－14　Ⅲ群土器（磨耗）出土分布図……404
図Ⅴ－１－15　Ⅲ群土器（小破片）出土分布図……405
図Ⅴ－１－16　Ⅳ群土器（良好）出土分布図……406
図Ⅴ－１－17　Ⅳ群土器（剥離）出土分布図……407
図Ⅴ－１－18　Ⅳ群土器（磨耗）出土分布図……408
図Ⅴ－１－19　Ⅳ群土器（小破片）出土分布図……409
図Ⅴ－１－20　Ⅴ１層土器出土分布図……410
図Ⅴ－１－21　Ⅴ層石器出土分布図……411
図Ⅴ－１－22　Ⅴ２層土器出土分布図……412
図Ⅴ－１－23　Ⅵ層土器出土分布図……413
図Ⅴ－１－24　Ｈ層（掘り上げ土）土器出土分布図…414
図Ⅴ－１－25　Ⅰ層（撹乱層）・その他（Ⅳ層）・風倒木痕土器出土分布図……415
図Ⅴ－１－26　Ⅲ層石器等総点数出土分布図……416
図Ⅴ－１－27　Ⅴ～Ⅶ層・Ⅱ層石器総点数出土分布図…417
図Ⅴ－１－28　石刃鏃出土分布図……418
図Ⅴ－１－29　石鏃出土分布図……419
図Ⅴ－１－30　石槍・ナイフ出土分布図……420
図Ⅴ－１－31　石錐出土分布図……421
図Ⅴ－１－32　つまみ付きナイフ出土分布図……422
図Ⅴ－１－33　スクレイパー出土分布図……423
図Ⅴ－１－34　Ｕ・Ｒフレイク出土分布図……424
図Ⅴ－１－35　両面調整石器出土分布図……425
図Ⅴ－１－36　石核出土分布図……426
図Ⅴ－１－37　フレイク出土分布図……427
図Ⅴ－１－38　原石出土分布図……428
図Ⅴ－１－39　磨製石斧出土分布図……429
図Ⅴ－１－40　磨製石斧転用品出土分布図……430
図Ⅴ－１－41　磨製石斧原石出土分布図……431

図Ⅴ－１－42 たたき石出土分布図……432
図Ⅴ－１－43 すり石出土分布図……433
図Ⅴ－１－44 石錘出土分布図……434
図Ⅴ－１－45 砥石出土分布図……435
図Ⅴ－１－46 台石・石皿出土分布図……436
図Ⅴ－１－47 石製品出土分布図……437
図Ⅴ－１－48 使用・加工痕のある礫出土分布図…438
図Ⅴ－１－49 礫出土分布図……439
図Ⅴ－２－１ 包含層復原土器……440
図Ⅴ－２－２ 包含層Ⅲ群破片土器（１）……446
図Ⅴ－２－３ 包含層Ⅲ群破片土器（２）……447
図Ⅴ－２－４ 包含層Ⅲ群破片土器（３）……448
図Ⅴ－２－５ 包含層Ⅲ群破片土器（４）……449
図Ⅴ－２－６ 包含層Ⅲ群破片土器（５）……450
図Ⅴ－２－７ 包含層Ⅲ群破片土器（６）……451
図Ⅴ－２－８ 包含層Ⅲ群破片土器（７）……452
図Ⅴ－２－９ 包含層Ⅲ群破片土器（８）……453
図Ⅴ－２－10 包含層Ⅲ群破片土器（９）……454
図Ⅴ－２－11 包含層Ⅲ群破片土器（10）……455
図Ⅴ－２－12 包含層Ⅲ群破片土器（11）……456
図Ⅴ－２－13 包含層Ⅲ群破片土器（12）……457
図Ⅴ－２－14 包含層Ⅲ群破片土器（13）……458
図Ⅴ－２－15 包含層Ⅲ群破片土器（14）……459
図Ⅴ－２－16 包含層Ⅲ群破片土器（15）……460
図Ⅴ－２－17 包含層Ⅲ群破片土器（16）・
包含層Ⅳ群破片土器（１）……461
図Ⅴ－２－18 包含層Ⅳ群破片土器（２）・
包含層Ⅰ群破片土器（１）……462
図Ⅴ－２－19 包含層Ⅰ群破片土器（２）・
包含層土製品（１）……463
図Ⅴ－２－20 包含層土製品（２）……464
図Ⅴ－３－１ 包含層出土の石器（１）……468
図Ⅴ－３－２ 包含層出土の石器（２）……469
図Ⅴ－３－３ 包含層出土の石器（３）……470
図Ⅴ－３－４ 包含層出土の石器（４）……471
図Ⅴ－３－５ 包含層出土の石器（５）……472
図Ⅴ－３－６ 包含層出土の石器（６）……473
図Ⅴ－３－７ 包含層出土の石器（７）……474
図Ⅴ－３－８ 包含層出土の石器（８）……475
図Ⅴ－３－９ 包含層出土の石器（９）……476
図Ⅵ－１－１ ブロック設定図……493
図Ⅵ－１－２ 全接合分布図……494
図Ⅵ－１－３ 旧石器点数分布図……495
図Ⅵ－１－４ 旧石器重量分布図……496
図Ⅵ－２－１ ＳＢ－１遺物分布図……498
図Ⅵ－２－２ ＳＢ－１遺物接合状況図……499
図Ⅵ－２－３ ＳＢ－１遺物点数・重量分布図……500
図Ⅵ－２－４ ＳＢ－１の石器（１）……502
図Ⅵ－２－５ ＳＢ－１の石器（２）……503
図Ⅵ－２－６ ＳＢ－１の石器（３）……506
図Ⅵ－２－７ ＳＢ－１器種別分布図（１）……507
図Ⅵ－２－８ ＳＢ－１器種別分布図（２）……508
図Ⅵ－２－９ ＳＢ－１器種別分布図（３）……509
図Ⅵ－２－10 ＳＢ－１器種別分布図（４）……510
図Ⅵ－２－11 ＳＢ－１器種別分布図（５）……511
図Ⅵ－２－12 ＳＢ－１器種別分布図（６）……512
図Ⅵ－２－13 ＳＢ－２遺物分布図・炭化物集中範囲図…514
図Ⅵ－２－14 ＳＢ－２遺物接合状況図……515
図Ⅵ－２－15 ＳＢ－２遺物分布図・
遺物接合状況図（集中範囲）……516
図Ⅵ－２－16 ＳＢ－２遺物点数・重量分布図……517
図Ⅵ－２－17 ＳＢ－２の石器（１）……519
図Ⅵ－２－18 ＳＢ－２の石器（２）……520
図Ⅵ－２－19 ＳＢ－２の石器（３）……522
図Ⅵ－２－20 ＳＢ－２の石器（４）……523
図Ⅵ－２－21 ＳＢ－２の石器（５）……524
図Ⅵ－２－22 ＳＢ－２の石器（６）……526
図Ⅵ－２－23 ＳＢ－２の石器（７）……528
図Ⅵ－２－24 ＳＢ－２の石器（８）……529
図Ⅵ－２－25 ＳＢ－２の石器（９）……530
図Ⅵ－２－26 ＳＢ－２器種別分布図（１）……531
図Ⅵ－２－27 ＳＢ－２器種別分布図（２）……532
図Ⅵ－２－28 ＳＢ－２器種別分布図（３）……533
図Ⅵ－２－29 ＳＢ－２器種別分布図（４）……534
図Ⅵ－２－30 ＳＢ－２器種別分布図（５）……535
図Ⅵ－２－31 ＳＢ－２器種別分布図（６）……536
図Ⅵ－２－32 ＳＢ－２器種別分布図（７）……537
図Ⅵ－２－33 ＳＢ－２器種別分布図（８）……538
図Ⅵ－２－34 ＳＢ－２器種別分布図（９）……539
図Ⅵ－２－35 ＳＢ－２器種別分布図（10）……540
図Ⅵ－２－36 ＳＢ－２器種別分布図（11）……541
図Ⅵ－２－37 ＳＢ－２器種別分布図（12）……542
図Ⅵ－２－38 ＳＢ－２器種別分布図（13）……543
図Ⅵ－２－39 ＳＢ－３遺物分布図……545
図Ⅵ－２－40 ＳＢ－３遺物接合状況図……546
図Ⅵ－２－41 ＳＢ－３遺物点数・重量分布図……547
図Ⅵ－２－42 ＳＢ－３の石器（１）……549
図Ⅵ－２－43 ＳＢ－３の石器（２）……551
図Ⅵ－２－44 ＳＢ－３の石器（３）……552
図Ⅵ－２－45 ＳＢ－３の石器（４）……553
図Ⅵ－２－46 ＳＢ－３の石器（５）……555
図Ⅵ－２－47 ＳＢ－３の石器（６）……556
図Ⅵ－２－48 ＳＢ－３の石器（７）……557
図Ⅵ－２－49 ＳＢ－３の石器（８）……558
図Ⅵ－２－50 ＳＢ－３器種別分布図（１）……559
図Ⅵ－２－51 ＳＢ－３器種別分布図（２）……560
図Ⅵ－２－52 ＳＢ－３器種別分布図（３）……561
図Ⅵ－２－53 ＳＢ－３器種別分布図（４）……562
図Ⅵ－２－54 ＳＢ－３器種別分布図（５）……563
図Ⅵ－２－55 ＳＢ－３器種別分布図（６）……564
図Ⅵ－２－56 ＳＢ－３器種別分布図（７）……565
図Ⅵ－２－57 ＳＢ－３器種別分布図（８）……566
図Ⅵ－２－58 ＳＢ－３器種別分布図（９）……567
図Ⅵ－２－59 ＳＢ－３器種別分布図（10）……568
図Ⅵ－２－60 ＳＢ－３器種別分布図（11）……569
図Ⅵ－２－61 ブロック外出土遺物分布図……570
図Ⅵ－２－62 ブロック外出土の石器……571
図Ⅵ－３－１ 接合45（１）……574
図Ⅵ－３－２ 接合45（２）……575
図Ⅵ－３－３ 接合45（３）……576
図Ⅵ－３－４ 接合49……577
図Ⅵ－３－５ 接合90・97……579
図Ⅵ－３－６ 接合15・21……580
図Ⅵ－３－７ 接合16・11……582
図Ⅵ－３－８ 接合70・96・61……583
図Ⅵ－３－９ 接合67・62……585
図Ⅵ－３－10 接合65・63……586
図Ⅵ－３－11 接合81・58……587
図Ⅵ－３－12 接合75・73……589
図Ⅵ－３－13 接合55……590
図Ⅵ－３－14 接合56……592
図Ⅵ－３－15 接合57（１）……593
図Ⅵ－３－16 接合57（２）・66……594
図Ⅵ－３－17 接合78・115……595
図Ⅵ－３－18 接合35・114……597
図Ⅵ－３－19 接合10・109・110……598
図Ⅶ－４－１ グリッド接合網図……618
図Ⅶ－４－２ Ｈ－７・10……619

表　目　次

表Ⅰ－４－１　確認遺構一覧……10
表Ⅰ－４－２　出土遺物一覧……11
表Ⅱ－４－１　キウス５遺跡 発掘調査の概要 ……27
表Ⅲ－１－１　測量基準点一覧……33
表Ⅲ－２－１　台地部基本層序一覧……36
表Ⅲ－２－２　斜面～低位部層序一覧……37
表Ⅲ－２－３　部分的に存在する層位……37
表Ⅲ－３－１　キウス５遺跡 住居跡・土坑
　　付属遺構の分類体系……40
表Ⅲ－５－１　土器・土製品時期等分類基準……42
表Ⅲ－５－２　土器部位分類基準……42
表Ⅲ－５－３　土器残存状態分類基準……42
表Ⅲ－５－４　石器等器種分類基準……43
表Ⅲ－５－５　石器等残存状態分類基準……43
表Ⅲ－５－６　岩石分類体系表……44
表Ⅲ－５－７　岩石（石材）の略号……45
表Ⅳ－１－１　住居跡一覧 ……227
表Ⅳ－１－２　住居跡付属遺構一覧 ……228
表Ⅳ－１－３　土坑・小土坑一覧 ……232
表Ⅳ－１－４　土坑付属遺構一覧 ……234
表Ⅳ－１－５　小柱穴一覧 ……235
表Ⅳ－１－６　焼土一覧 ……241
表Ⅳ－１－７　遺物集中 他 一覧 ……245
表Ⅳ－２－１　Ｌ Ｈ・Ｈ出土土器点数表 ……245
表Ⅳ－２－２　Ｌ Ｈ・Ｈ出土石器点数表 ……250
表Ⅳ－３－１　Ｌ Ｐ・Ｌ Ｓ出土土器点数表 ……253
表Ⅳ－３－２　Ｌ Ｐ出土石器点数表 ……260
表Ⅳ－４－１　ｓｐ出土土器点数表 ……262
表Ⅳ－４－２　ｓｐ・Ｌ Ｆ Ｃ・Ｌ Ｓ出土石器点数表…262
表Ⅳ－５－１　Ｌ Ｆ出土土器点数表 ……263
表Ⅳ－５－２　Ｌ Ｆ出土石器等点数表 ……268
表Ⅳ－６－１　Ｌ Ｐ Ｓ・Ｌ Ｆ Ｃ出土土器点数表 …267
表Ⅳ－７－１　Ｌ Ｈ－２出土復原土器観察表 ……358
表Ⅳ－７－２　Ｌ Ｈ－４出土復原土器観察表 ……358
表Ⅳ－７－３　Ｌ Ｈ－５出土復原土器観察表（１）…358
表Ⅳ－７－４　Ｌ Ｈ－５出土復原土器観察表（２）…358
表Ⅳ－７－５　Ｌ Ｈ－６出土復原土器観察表 ……358
表Ⅳ－７－６　Ｌ Ｈ－10出土復原土器観察表（１）…358
表Ⅳ－７－７　Ｌ Ｈ－10出土復原土器観察表（２）…359
表Ⅳ－７－８　Ｌ Ｈ－12出土復原土器観察表（１）…359
表Ⅳ－７－９　Ｌ Ｈ－12出土復原土器観察表（２）…359
表Ⅳ－７－10　Ｌ Ｈ－14出土復原土器観察表 ……359
表Ⅳ－７－11　Ｌ Ｈ－18出土復原土器観察表（１）…360
表Ⅳ－７－12　Ｌ Ｈ－18出土復原土器観察表（２）…360
表Ⅳ－７－13　Ｌ Ｈ－19出土復原土器観察表 ……360
表Ⅳ－７－14　Ｌ Ｈ－21・Ｌ Ｐ－31
　　出土復原土器観察表 ……360
表Ⅳ－７－15　Ｌ Ｈ－21出土復原土器観察表（１）…360
表Ⅳ－７－16　Ｌ Ｈ－21出土復原土器観察表（２）…360
表Ⅳ－７－17　Ｌ Ｈ－23・Ｌ Ｐ－43
　　出土復原土器観察表 ……361
表Ⅳ－７－18　Ｌ Ｈ－25出土復原土器観察表 ……361
表Ⅳ－７－19　Ｌ Ｈ－25・Ｌ Ｈ－５
　　出土復原土器観察表 ……361
表Ⅳ－７－20　Ｌ Ｈ－32出土復原土器観察表 ……361
表Ⅳ－７－21　Ｈ－９出土復原土器観察表 ……361
表Ⅳ－７－22　Ｌ Ｈ－32出土復原土器観察表 ……361
表Ⅳ－７－23　Ｌ Ｐ－17出土復原土器観察表 ……362
表Ⅳ－７－24　Ｌ Ｐ－23出土復原土器観察表 ……362
表Ⅳ－７－25　Ｌ Ｐ－25 ＰＰＳ－１
　　出土復原土器観察表 ……362
表Ⅳ－７－26　Ｌ Ｐ－33出土復原土器観察表 ……362
表Ⅳ－７－27　Ｌ Ｐ－38出土復原土器観察表 ……362
表Ⅳ－７－28　Ｌ Ｐ－40出土復原土器観察表 ……362
表Ⅳ－７－29　Ｌ Ｐ－44出土復原土器観察表（１）…363
表Ⅳ－７－30　Ｌ Ｐ－44・Ｌ Ｈ－25
　　出土復原土器観察表 ……363
表Ⅳ－７－31　Ｌ Ｐ－44出土復原土器観察表（２）…363
表Ⅳ－７－32　Ｌ Ｐ－49出土復原土器観察表 ……363
表Ⅳ－７－33　Ｌ Ｐ－50（ＬＰＳ－６）
　　出土復原土器観察表 ……363
表Ⅳ－７－34　Ｌ Ｐ－52 ＰＰＳ－１
　　出土復原土器観察表 ……364
表Ⅳ－７－35　Ｌ Ｐ－53出土復原土器観察表（１）…364
表Ⅳ－７－36　Ｌ Ｐ－53出土復原土器観察表（２）…364
表Ⅳ－７－37　Ｌ Ｐ－54出土復原土器観察表 ……364
表Ⅳ－７－38　Ｌ Ｐ－59 ＰＳ－１
　　出土復原土器観察表 ……364
表Ⅳ－７－39　Ｌ Ｐ－68出土復原土器観察表 ……364
表Ⅳ－７－40　Ｌ Ｐ－86・Ｌ Ｈ－37・Ｌ Ｐ－74
　　出土復原土器観察表 ……364
表Ⅳ－７－41　Ｌ Ｆ－163出土復原土器観察表……365
表Ⅳ－７－42　Ｌ Ｆ－207・Ｌ Ｈ－９・Ｌ Ｈ－10
　　出土復原土器観察表 ……365
表Ⅳ－７－43　Ｌ Ｈ－25出土復原土器観察表（１）…365
表Ⅳ－７－44　Ｌ Ｈ－25出土復原土器観察表（２）…365
表Ⅳ－７－45　住居跡出土破片土器観察表 ……366
表Ⅳ－４－46　土坑・小土坑出土破片土器観察表…375
表Ⅳ－７－47　小柱穴出土破片土器観察表 ……381
表Ⅳ－４－48　焼土出土破片土器観察表 ……381
表Ⅳ－７－49　複数遺構接合破片土器観察表 ……383
表Ⅳ－７－50　遺構出土土製品観察表 ……384
表Ⅳ－７－51　住居跡出土石器等観察表 ……385
表Ⅳ－７－52　土坑・フレイク集中
　　出土石器等観察表 ……386
表Ⅳ－７－53　Ｖ層遺構ローテーション結果一覧…386
表Ⅴ－１－１　包含層出土土器点数表 ……389
表Ⅴ－１－２　包含層出土石器点数表 ……390
表Ⅴ－２－１　26－61区出土復原土器観察表 ……477
表Ⅴ－２－２　18－64区出土復原土器観察表 ……477
表Ⅴ－２－３　22－57区出土復原土器観察表 ……477
表Ⅴ－２－４　26－62区出土復原土器観察表 ……477
表Ⅴ－２－５　35－64区出土復原土器観察表 ……477
表Ⅴ－２－６　29－69区出土復原土器観察表 ……478
表Ⅴ－２－７　31－68区出土復原土器観察表 ……478
表Ⅴ－２－８　28－68区出土復原土器観察表 ……478
表Ⅴ－２－９　22－75区出土復原土器観察表 ……478
表Ⅴ－２－10　17－57区出土復原土器観察表 ……478
表Ⅴ－２－11　19－82区出土復原土器観察表 ……478
表Ⅴ－２－12　24－62区出土復原土器観察表 ……478
表Ⅴ－２－13　包含層出土Ⅲ群口縁部破片土器観察表…479
表Ⅴ－２－14　包含層出土Ⅲ群底部破片土器観察表…484
表Ⅴ－２－15　包含層出土Ⅲ群胴部破片土器観察表…484
表Ⅴ－２－16　包含層出土Ⅳ群破片土器観察表 ……485
表Ⅴ－２－17　包含層出土Ⅰ群破片土器観察表 ……486
表Ⅴ－２－18　包含層出土土製品等観察表 ……486
表Ⅴ－３－１　包含層出土石器等観察表 ……486
表Ⅵ－１－１　旧石器出土遺物点数・重量一覧 ……491
表Ⅵ－１－２　旧石器出土地点・石材別組成一覧…492
表Ⅵ－１－３　石材別組成一覧 ……492
表Ⅵ－２－１　旧石器掲載石器観察表（１） ……601
表Ⅵ－２－２　旧石器掲載石器観察表（２） ……602
表Ⅵ－３－１　旧石器接合資料観察表（１） ……603
表Ⅵ－３－２　旧石器接合資料観察表（２） ……604
表Ⅶ－３－１　黒曜石製遺物原産地推定結果一覧
　　（縄文時代） ……610
表Ⅶ－３－２　石製品・玉類 岩石学的分析一覧…610
表Ⅶ－３－３　キウス５遺跡 放射性炭素年代測定
　　暦年較正年代（北理調報284）……612
表Ⅶ－３－４　住居跡の放射性炭素年代測定結果一覧
　　（縄文時代） ……614
表Ⅶ－３－５　キウス５遺跡の炭化材樹種同定結果
　　（北理調報284）……615
表Ⅶ－４－１　Ｈ－７・Ｈ－10接合座標計算
　　（日本測地系　４ｍグリッド）……617
表Ⅶ－５－１　遺構の土色観察表 ……622

写真図版目次

カラー図版１
平成19年度　住居跡調査状況（南から）
平成21年度　焼土列（南西から）
カラー図版２
平成21年度　小柱穴列（南東から）
基本層序（南東から）
ＳＢ－３　赤石出土状況（南から）
最花式（大木９式）土器

モノクロ図版
図版１　平成15年度　調査状況（南西から）
平成15年度　調査完了状況（西から）
平成16年度　調査状況（西から）
平成18年度　調査完了状況（北東から）
平成19年度　調査完了状況（東から）
平成20年度　調査完了状況（東から）
平成21年度　Ａ地区　調査完了状況（東から）
平成21年度　Ｂ地区　調査完了状況（南東から）
図版２　ＬＨ－１　東西方向土層断面（南から）
ＬＨ－１　南北方向土層断面（東から）
ＬＨ－１　完掘状況（北西から）
図版３　ＬＨ－２　確認状況（西から）
ＬＨ－２　遺物出土状況（南から）
ＬＨ－２　東西方向土層断面（南から）
ＬＨ－２　南北方向土層断面（西から）
ＬＨ－２　遺物・炭化材出土状況（南から）
ＬＨ－３　完掘状況（西から）
図版４　ＬＨ－２　完掘状況（南西から）
ＬＨ－４　土層断面（南東から）
ＬＨ－４　炉跡　ＨＰ－１（南東から）
ＬＨ－４　土器出土状況（南から）
図版５　ＬＨ－４　南側部分完掘状況（南東から）
ＬＨ－４　北側部分完掘状況（南東から）
図版６　ＬＨ－５　東西方向土層断面（南から）
ＬＨ－５　南側部分完掘状況（南から）
ＬＨ－５　北側部分完掘状況（南西から）
ＬＨ－５　石組炉（南から）
ＬＨ－５　土器出土状況（南から）
図版７　ＬＨ－６　土層断面（南東から）
ＬＨ－６　完掘状況（南から）
ＬＨ－６　土器出土状況（北西から）
ＬＨ－７　土層断面（南東から）
ＬＨ－７・８　土層断面（南西から）
ＬＨ－７(右)・ＬＨ－８(左)完掘状況(北西から)
図版８　ＬＨ－９　遺物出土状況（南西から）
ＬＨ－９　南北方向土層断面（東から）
ＬＨ－９　完掘状況（南西から）
ＬＨ－９　土器出土状況（東から）
ＬＨ－10　土器出土状況（東から）
ＬＨ－10　完掘状況（東から）
図版９　ＬＨ－10　東西方向土層断面（南から）
ＬＨ－10　南北方向土層断面（東から）
ＬＨ－６～10　完掘状況・調査状況（東から）
図版10　ＬＨ－11　土層断面（南東から）
ＬＨ－11　完掘状況（南東から）
ＬＨ－12　南側部分南北方向土層断面（西から）
ＬＨ－12　北側部分南北方向土層断面（西から）
ＬＨ－12　柱穴ＨＰ－７（南西から）
ＬＨ－12　土器出土状況１（南西から）
ＬＨ－12　土器出土状況２（北東から）
図版11　ＬＨ－12　南側部分完掘状況（南から）
ＬＨ－12　北側部分完掘状況（南西から）
図版12　ＬＨ－13　東西方向土層断面（南から）
ＬＨ－13　完掘状況（南東から）
ＬＨ－14　土層断面１（北東から）
図版13　ＬＨ－14　土層断面２（西から）
ＬＨ－14　完掘状況（北東から）
ＬＨ－14　土器集中（北東から）
ＬＨ－14　ＨＰ－１（北から）
図版14　ＬＨ－15　東西方向土層断面（南東から）
ＬＨ－15　南北方向土層断面（南西から）
ＬＨ－15　完掘状況（北西から）
図版15　ＬＨ－16　南北方向土層断面（西から）
ＬＨ－16　ＨＰ－２（南東から）
ＬＨ－16　北側部分南北方向土層断面（西から）
ＬＨ－16　南側部分完掘状況（東から）
ＬＨ－16　北側部分完掘状況（南西から）
図版16　ＬＨ－17　東西方向土層断面（南から）
ＬＨ－17　南北方向土層断面（東から）
ＬＨ－17　完掘状況（西から）
図版17　ＬＨ－18　東西方向土層断面（南から）
ＬＨ－18　南北方向土層断面（西から）
ＬＨ－18　調査完了状況（北東から）
ＬＨ－18　完掘状況（南東から）
図版18　ＬＨ－19　東西方向土層断面（南から）
ＬＨ－19　東西方向土層断面（西から）
ＬＨ－19　完掘状況（北東から）
図版19　ＬＨ－20　東西方向土層断面（南西から）
ＬＨ－20　南北方向土層断面（西から）
ＬＨ－20　完掘状況（北から）
図版20　ＬＨ－21　東西方向土層断面（南東から）
ＬＨ－21　南北方向土層断面（南西から）
ＬＨ－21　玉・炭化材確認状況（北から）
ＬＨ－21　土器出土状況（東から）
ＬＨ－21　完掘状況(北から)
図版21　ＬＨ－22　東西方向土層断面（南から）
ＬＨ－22　南北方向土層断面（西から）
ＬＨ－22　完掘状況（北西から）
図版22　ＬＨ－23　東西方向土層断面（北西から）
ＬＨ－23　南側部分完掘状況（南西から）
ＬＨ－23　北側部分土層断面（北西から）
ＬＨ－23　北側部分完掘状況（南から）
図版23　ＬＨ－24　東西方向土層断面（南から）
ＬＨ－24　南北方向土層断面（東から）
ＬＨ－24　完掘状況（西から）
図版24　ＬＨ－25Ａ　土層断面（南東から）
ＬＨ－25Ａ　確認状況（南東から）
ＬＨ－25Ａ　土器出土状況（北東から）
ＬＨ－25Ａ　完掘状況（南東から）
図版25　ＬＨ－25Ｂ　東西方向土層断面（南から）
ＬＨ－25Ｂ　南北方向土層断面（西から）
ＬＨ－25Ｂ　完掘状況（南から）
図版26　ＬＨ－26　土層断面（東から）
ＬＨ－26　完掘状況（西から）
ＬＨ－27　南北方向土層断面（西から）
ＬＨ－27　確認状況　土層断面（南から）
ＬＨ－27　東西方向土層断面（南から）
図版27　ＬＨ－27　完掘状況（南から）
ＬＨ－28　東西方向土層断面（南から）
ＬＨ－28　完掘状況（西から）
図版28　ＬＨ－29　南北方向土層断面（西から）
ＬＨ－29　完掘状況（西から）
図版29　ＬＨ－30　東西方向土層断面（南から）
ＬＨ－30　南北方向土層断面（西から）
ＬＨ－30　完掘状況（南東から）
図版30　ＬＨ－31　東西方向土層断面（南から）

ＬＨ－31　南北方向土層断面（西から）
ＬＨ－31　完掘状況（南から）
図版31　ＬＨ－32　土層断面（南から）
ＬＨ－32　完掘状況（東から）
ＬＨ－33　土層断面（西から）
ＬＨ－34　土層断面（南西から）
ＬＨ－33　完掘状況（南西から）
図版32　ＬＨ－35　土層断面（南西から）
ＬＨ－36　土層断面（南から）
ＬＨ－35　完掘状況（南西から）
ＬＨ－37　土層断面（南から）
ＬＨ－37　完掘状況（北東から）
図版33　ＬＨ－38　完掘状況（西から）
ＬＨ－39　完掘状況（南東から）
Ｈ－７　完掘状況（西から）
Ｈ－10　完掘状況（西から）
Ｈ－10　土層断面（南西から）
図版34　ＬＰ－１　土層断面（西から）
ＬＰ－２　土層断面（南から）
ＬＰ－３　完掘状況（東から）
ＬＰ－４　遺物出土状況（北東から）
ＬＰ－５　完掘状況（西から）
ＬＰ－６　土層断面（東から）
ＬＰ－７(左)・ＬＰ－８(右)完掘状況(南東から)
ＬＰ－９　土層断面（西から）
図版35　ＬＰ－10　完掘状況（南東から）
ＬＰ－11　土層断面（東から）
ＬＰ－12　土層断面（南から）
ＬＰ－13(右)・ＬＰ－14(左)完掘状況(北東から)
ＬＰ－15　完掘状況（北西から）
ＬＰ－16　完掘状況（北から）
ＬＰ－17　土層断面（南から）
ＬＰ－18　土層断面（南西から）
図版36　ＬＰ－19　完掘状況（南から）
ＬＰ－20　土層断面（東から）
ＬＰ－21　土層断面（東から）
ＬＰ－22　土層断面（北から）
ＬＰ－23　完掘状況（南東から）
ＬＰ－24　磨製石斧集中（西から）
ＬＰ－25　土層断面（西から）
ＬＰ－25(左)・ＬＰ－40(右)完掘状況(西から)
図版37　ＬＰ－26(左)・ＬＰ－27(右)完掘状況(南東から)
ＬＰ－28　礫集中（北東から）
ＬＰ－29　土層断面（南から）
ＬＰ－30　焼土確認状況（南東から）
ＬＰ－31　土層断面（西から）
ＬＰ－32　完掘状況（北から）
ＬＰ－33　遺物出土状況（東から）
図版38　ＬＰ－34　確認状況（北東から）
ＬＰ－35　完掘状況（北東から）
ＬＰ－36　土層断面（南東から）
ＬＰ－37　完掘状況（北東から）
ＬＰ－38　遺物出土状況（東から）
ＬＰ－39　完掘状況（西から）
ＬＰ－40　遺物出土状況（北東から）
ＬＰ－41　完掘状況（南から）
ＬＰ－42　土層断面（南から）
図版39　ＬＰ－43　完掘状況（北西から）
ＬＰ－44　土器出土状況（北から）
ＬＰ－45　完掘状況・ＬＦ－126（南東から）
ＬＰ－46(左)・ＬＰ－47(右)完掘状況(東から)
ＬＰ－49　土層断面（東から）
ＬＰ－50　土層断面（北から）
ＬＰ－51　完掘状況（北東から）
ＬＰ－52　完掘状況（南西から）
図版40　ＬＰ－53　遺物出土状況（北から）
ＬＰ－54　土層断面（西から）
ＬＰ－55　遺物出土状況（東から）
ＬＰ－56　完掘状況（北西から）
ＬＰ－57　土層断面（南西から）
ＬＰ－58　遺物出土状況（南から）
ＬＰ－59　完掘状況（西から）
ＬＰ－60　土層断面（南西から）
図版41　ＬＰ－61　完掘状況（南から）
ＬＰ－62　土層断面（南から）
ＬＰ－63　完掘状況（北西から）
ＬＰ－64　完掘状況（南西から）
ＬＰ－65　完掘状況（北西から）
ＬＰ－66　土層断面（西から）
ＬＰ－67　完掘状況（南西から）
ＬＰ－68　完掘状況（東から）
図版42　ＬＰ－69　遺物出土状況（西から）
ＬＰ－70　土層断面（南東から）
ＬＰ－71　完掘状況（南から）
ＬＰ－72　土層断面（南西から）
ＬＰ－73　土層断面（南西から）
ＬＰ－74　完掘状況（西から）
ＬＰ－75　完掘状況（南から）
ＬＰ－76　完掘状況（南から）
図版43　ＬＰ－77　土層断面（南東から）
ＬＰ－78　完掘状況（東から）
ＬＰ－79　完掘状況（南東から）
ＬＰ－80　土層断面（南東から）
ＬＰ－81　完掘状況（東から）
ＬＰ－82　土層断面（南から）
ＬＰ－83　完掘状況（東から）
ＬＰ－84　完掘状況（南東から）
図版44　ＬＰ－85　完掘状況（東から）
ＬＰ－86(右)・ＬＰ－87(左)土層断面(西から)
ＬＰ－88　完掘状況（北から）
ＬＰ－89　土層断面（南から）
ＬＰ－90　完掘状況（東から）
ＬＰ－91　土層断面（北西から）
ＬＰ－92　土層断面（東から）
ＬＰ－93　土層断面（西から）
図版45　ＬＰ－94　完掘状況（南東から）
ＬＰ－95　土層断面（南西から）
ＬＰ－96　土層断面（南西から）
ＬＰ－97　完掘状況（南東から）
ＬＰ－98　土層断面（西から）
ＬＰ－99　完掘状況（北から）
ＬＰ－100　完掘状況（南東から）
ＬＰ－101　完掘状況（西から）
図版46　ＬＰ－102　土層断面（東から）
ＬＰ－103　土層断面（西から）
ＬＳＰ－２　土層断面（南から）
ＬＳ－３　確認状況（南から）
ＬＦＣ－３　確認状況（西から）
ｓｐ－256　土層断面（南から）
ｓｐ－311　土層断面（南から）
図版47　平成19年度　住居跡確認状況（南東から）
平成19年度　平成15年度調査区住居跡調査完了状況（南から）
平成19年度　平成15・19年度調査区住居跡調査完了状況（南東から）
図版48　平成19年度　平成15・19年度調査区住居跡調査完了状況（南東から）
平成21年度　住居跡調査完了状況（南東から）
図版49　平成18年度　焼土列（北から）
平成19年度　焼土列（南東から）
平成19年度　焼土列（南から）
図版50　平成19年度　小柱穴列（東から）
平成21年度　小柱穴列（南東から）
図版51　ＳＢ－１　遺物出土状況（南西から）
ＳＢ－１　遺物出土状況（東から）

	ＳＢ－２　遺物出土状況（南から）
	平成19年度　ＳＢ－３　調査状況(南東から)
	平成19年度　ＳＢ－３　Ⅴ層・Ⅵ層の状況(南東から)
	平成19年度　ＳＢ－３　Ⅶ層の状況(南東から)
図版52	平成21年度　ＳＢ－３　Ⅵ層の状況(東から)
	平成21年度　ＳＢ－３　Ⅶ層の状況(東から)
	ＳＢ－１　彫器出土状況（南から）
	ＳＢ－２　細石刃核出土状況１（南から）
	ＳＢ－２　細石刃核出土状況２（南から）
	ＳＢ－２　彫器出土状況（南から）
図版53	ＳＢ－２　尖頭器出土状況（東から）
	ＳＢ－２　掻器出土状況（南東から）
	ＳＢ－２　石核出土状況（北から）
	ＳＢ－３　細石刃核出土状況１（西から）
	ＳＢ－３　細石刃核出土状況２（北から）
	ＳＢ－３　掻器出土状況（南から）
	ＳＢ－３　斧形石器出土状況（西から）
	ＳＢ－３　台石・フレイク出土状況（南東から）
図版54	遺構の土器等（１）
図版55	遺構の土器等（２）
図版56	遺構の土器等（３）
図版57	遺構の土器等（４）
図版58	遺構の土器等（５）
図版59	遺構の土器等（６）
図版60	遺構の土器等（７）
図版61	遺構の土器等（８）
図版62	遺構の土器等（９）
図版63	遺構の土器等（10）
図版64	遺構の土器等（11）
図版65	遺構の土器等（12）
図版66	遺構の土器等（13）
図版67	遺構の土器等（14）
図版68	遺構の土器等（15）
図版69	遺構の土器等（16）
図版70	遺構の土器等（17）
図版71	遺構の土器等（18）
図版72	遺構の土器等（19）
図版73	遺構の土器等（20）
図版74	遺構の土器等（21）
図版75	遺構の土器等（22）
図版76	遺構の土器等（23）
図版77	遺構の土器等（24）
図版78	遺構の土器等（25）
図版79	遺構の土器等（26）
図版80	遺構の土器等（27）
図版81	遺構の土器等（28）
図版82	遺構の土器等（29）
図版83	遺構の石器等（１）
図版84	遺構の石器等（２）
図版85	遺構の石器等（３）
図版86	遺構の石器等（４）
図版87	遺構の石器等（５）
図版88	遺構の石器等（６）
図版89	遺構の石器等（７）
図版90	遺構の石器等（８）
図版91	遺構の石器等（９）
図版92	包含層の土器等（１）
図版93	包含層の土器等（２）
図版94	包含層の土器等（３）
図版95	包含層の土器等（４）
図版96	包含層の土器等（５）
図版97	包含層の土器等（６）
図版98	包含層の土器等（７）
図版99	包含層の土器等（８）
図版100	包含層の土器等（９）
図版101	包含層の土器等（10）
図版102	包含層の土器等（11）
図版103	包含層の石器等（１）
図版104	包含層の石器等（２）
図版105	包含層の石器等（３）
図版106	包含層の石器等（４）
図版107	ＳＢ－１出土細石刃・削片
	ＳＢ－２出土細石刃・削片
	ＳＢ－３出土細石刃・削片
図版108	ＳＢ－１出土石器
図版109	ＳＢ－２出土石器（１）
図版110	ＳＢ－２出土石器（２）
図版111	ＳＢ－２出土石器（３）
図版112	ＳＢ－３出土石器（１）
図版113	ＳＢ－３出土石器（２）
図版114	ＳＢ－３出土石器（３）
	ブロック外出土石器
図版115	旧石器接合資料（１）
図版116	旧石器接合資料（２）
図版117	旧石器接合資料（３）
図版118	旧石器接合資料（４）

Ⅰ章　緒　　言

1．調査要項

事 業 名：一般国道337号千歳市新千歳空港関連工事用地内埋蔵文化財発掘調査（平成21年度まで）
道央圏連絡道路新千歳空港関連工事用地内埋蔵文化財発掘調査（平成22年度整理作業）
道央圏連絡道路千歳市泉郷道路工事用地内埋蔵文化財発掘調査（平成23年度整理作業）
道央圏連絡道路千歳市泉郷道路工事用地内埋蔵文化財発掘調査（平成24年度整理作業）
委 託 者：国土交通省北海道開発局札幌開発建設部
遺 跡 名：キウス５遺跡（北海道教育委員会登載番号　Ａ－03－93）

平成15年度

所 在 地：千歳市中央1287－７，－12，－13，－14，1286－６，
調査面積：5,000㎡（うち低位部　4,200㎡）
調査期間：平成15年４月１日～平成16年３月31日（現地調査６月24日～10月30日）

平成16年度

所 在 地：千歳市中央1286，1287，1319
調査面積：1,056㎡
調査期間：平成16年４月１日～平成17年３月31日（現地調査９月６日～10月30日）

平成18年度

所 在 地：千歳市中央1287－７
調査面積：3,200㎡（うち低位部　1,280㎡）
調査期間：平成18年４月１日～平成19年３月31日（現地調査５月24日～10月18日）

平成19年度

所 在 地：千歳市中央1287－７ほか
調査面積：6,100㎡
調査期間：平成19年４月１日～平成20年３月31日（現地調査５月７日～10月30日）

平成20年度

所 在 地：千歳市中央1319－８ほか
調査面積：721㎡
調査期間：平成20年４月１日～平成21年３月31日（現地調査９月１日～10月16日）

平成21年度

所 在 地：千歳市中央1319
調査面積：3,068㎡
調査期間：平成21年４月１日～平成22年３月31日（現地調査５月７日～８月21日）

2．調査体制

平成15年度

第１調査部長　畑　宏明　　第２調査部長　西田　茂
第４調査課長　三浦　正人（発掘担当者）
主　査　皆川　洋一　　主　任　菊池　慈人
主　任　末光　正卓　　主　任　広田　良成

平成16年度

第１調査部長　千葉　英一　　第２調査部長　西田　茂
第４調査課長　三浦　正人
発掘担当者　主　査　皆川　洋一　　主　任　菊池　慈人

平成18年度

第１調査部長　千葉　英一　　第２調査部長　西田　茂
発掘担当者　第３調査課長　三浦　正人
同　主　査　菊池　慈人
同　主　任　愛場　和人　　主　任　袖岡　淳子
同　主　任　末光　正卓　　主　任　広田　良成

平成19年度

第１調査部長　越田賢一郎　　第２調査部長　西田　茂
発掘担当者　第３調査課長　三浦　正人
同　主　任　愛場　和人　　主　任　末光　正卓
同　主　任　広田　良成
主　査　鎌田　望

平成20年度

第１調査部長　越田賢一郎　　第２調査部長　西田　茂
発掘担当者　第２調査課長　三浦　正人
同　主　任　愛場　和人

平成21年度

第１調査部長　越田賢一郎　　第２調査部長　西田　茂
発掘担当者　第２調査課長　三浦　正人
同　主　査　越田　雅司
同　主　任　愛場　和人　　主　任　広田　良成

平成22年度（整理作業）

第１調査部長　　千葉　英一　　第２調査部長　　西田　　茂
第１調査部第２調査課長　三浦　正人
主　　査　越田　雅司　　主　　任　　末光　正卓
主　　任　広田　良成

平成23年度（整理作業）

第１調査部長　　千葉　英一　　第２調査部長　　三浦　正人
第１調査部第２調査課長　鈴木　　信　　主　　査　　末光　正卓

平成24年度（整理作業）

第１調査部長　　千葉　英一　　第２調査部長　　三浦　正人
第１調査部第２調査課長　鈴木　　信　　主　　査　　芝田　直人
主　　査　末光　正卓　　主　　任　　山中　文雄

３．調査の経緯

（１）道央圏連絡道路千歳市新千歳空港関連工事（図Ⅰ－３－１）

この調査の原因である道央圏連絡道路千歳市新千歳空港関連工事は、北海道開発局札幌開発建設部が実施している地域高規格道路「道央圏連絡道路」事業の一環である。道央圏連絡道路は道央都市圏の新しい交通・物流を担う４車線道路で、新千歳空港を起点とし、北海道横断自動車道千歳東IC、北海道縦貫自動車道江別東IC、重要港湾石狩湾新港、北海道横断自動車道銭函ICを結ぶ延長約80㎞の半環状道路である（図Ⅰ－３－１）。市町村としては千歳市、長沼町、南幌町、江別市、当別町、札幌市、石狩市、小樽市を連結している。事業は新千歳空港関連・泉郷道路・長沼南幌道路・中樹林道路・美原バイパス・美原道路・当別バイパスの７区間に分けられている。

昭和55（1980）年度に事業化された「当別バイパス」（当別町～小樽市）23.8㎞が、平成15（2003）年度までに部分供用され、平成16（2004）年３月26日には石狩川を渡河する美原大橋を含む「美原バイパス」3.9㎞が、平成23（2012）年３月５日には美原ランプ～蕨岱ランプ間5.7㎞の「美原道路」が供用され、小樽市銭函～江別市江別太間42㎞が繋がった。「新千歳空港関連」事業は新千歳空港と北海道横断自動車道千歳東ICを結ぶ9.2㎞区間で、平成元（1989）年度に事業化された。このうち新千歳空港から千歳市街地（寿ランプ）への2.5㎞が平成15（2003）年度までに部分供用され、その後、平成22（2010）年12月18日中央ランプ～寿ランプ間6.7㎞が供用され、新千歳空港IC～中央ランプ（横断自動車道　千歳東IC）間9.2㎞が開通した。

平成２（1990）年12月札幌開発建設部は千歳市教育委員会を経由して北海道教育委員会（以下、道教委）あてに、国道337号根志越道路整備工事に伴う千歳市柏台から同市中央までの路線内における埋蔵文化財保護のための事前協議書を提出した。協議を受けた道教委は平成３（1991）年６月、路線内の遺跡所在確認調査を実施した。その結果、周知の祝梅川・祝梅川矢島・祝梅川山田・祝梅川上田・アンカリトー６・アンカリトー７・キウス13号周堤墓（のちのオルイカ１遺跡）・**キウス５遺跡**と未登載の仮称祝梅砂丘遺跡（柏台１遺跡）・仮称キウス７～10遺跡の12か所、対象面積299,000㎡、全計画路線の半分程度について範囲確認調査が必要と判断、同年７月道教委から札幌開発建設部へ回答された。

平成７（1995）年５月、事業名の変更等により、再度事前協議書が札幌開発建設部から道教委に提

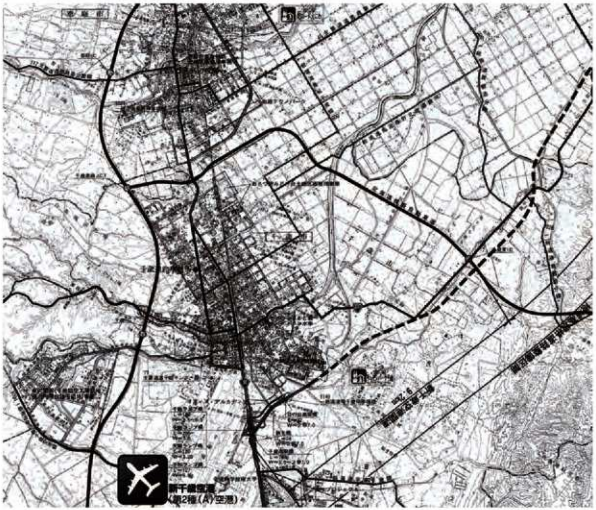

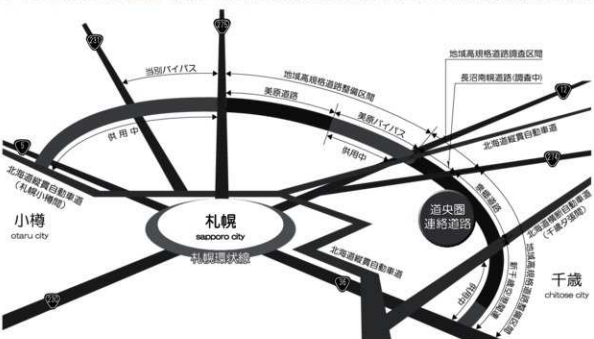

北海道開発局　「千歳道路事務所　事業概要」パンフレットより抜粋、一部加筆

図Ⅰ－３－１　道央圏連絡道路建設計画図

出された。ここで事業名が「一般国道337号千歳市新千歳空港関連工事」となり、事業地の面積約828,000㎡、工期は平成８（1996）年４月１日から平成12（2000）年12月15日、埋蔵文化財包蔵地保護について現状保存は困難なため範囲確認調査（試掘）を希望する旨協議された。

平成19（2007）年11月をもって終結した当事業用地内における範囲確認調査（試掘）の結果、発掘調査が必要と判断された遺跡は、新千歳空港近くの柏台１遺跡、寿～祝梅地区の梅川４遺跡・祝梅川小野遺跡・梅川１遺跡・梅川２遺跡・祝梅川上田遺跡・アンカリトー９遺跡・アンカリトー７遺跡、中央地区のオルイカ１遺跡・オルイカ２遺跡・チプニー１遺跡・チプニー２遺跡・キウス９遺跡・**キウス５遺跡**の計14遺跡である。

発掘調査を終えたこの地区では、同年12月18日、キウス５遺跡が位置する「中央ランプ」と梅川４遺跡南側の「寿ランプ」間6.7kmが暫定二車線で供用され、新千歳空港IC～中央ランプ（横断自動車道 千歳東IC）間9.2kmが開通した。

（２）遺跡範囲確認調査の実施

道央圏連絡道路千歳市新千歳空港関連工事用地内での最初の範囲確認調査は、平成７（1995）年11月と平成８（1996）年５月に、千歳市柏台地区の仮称祝梅砂丘遺跡とした包蔵地で道教委により実施された。その結果、地表下約４ｍにある恵庭ａ降下軽石層（En－ａ）直下の風成堆積物層から、旧石器時代の遺物である黒曜石製剥片石器類が確認された。柏台１遺跡として登載されたこの遺跡は、平成９（1997）・平成10（1998）年に㈶北海道埋蔵文化財センターが6,300㎡の発掘調査を実施、En－ａ直下に広がる疎林樹木痕とEn－ａ下位の火山灰質シルト層から約32,000点の旧石器時代遺物を検出した（北埋調報138）。その後、用地買収の遅延などにより、用地内の埋蔵文化財関係調査は途絶えていたが、平成12（2000）年から再び範囲確認調査が開始された。

以下、キウス５遺跡に関わるものを時系列に記す。

○平成13年（2001）９月

キウス川を挟んだ対岸のキウス９遺跡（平成３年所在確認調査：仮称キウス10）の南半部について実施。

○平成14（2002）年７～８月・10月

キウス５遺跡で実施。旧河川部の低地と台地部を合わせた約15,000㎡の調査必要範囲が確定したが、西側に試掘未了部分が残る。

○平成16（2004）年10月

キウス９遺跡（平成３年所在確認調査：仮称キウス10）北半部（キウス川左岸部未了）について実施。擦文文化期の竪穴住居跡と思われるくぼみや擦文土器・縄文土器・石器を確認。16,500㎡について調査が必要と判断。800㎡は判断が保留される。

○平成17（2005）年５月

キウス９遺跡の北半部のうち未了であった7,700㎡実施。同上の結果を得、保留の800㎡も含め25,000㎡について発掘調査が必要と判断。

○平成19（2007）年10月

キウス５遺跡の西側部分、現国道337号に接続する試掘未了区約2,000㎡で実施。散漫な遺物包含層ではあるが、発掘調査が確定した区域からの連続性が考慮され、約1,200㎡が要発掘調査となった。14年度からの保留部分が解消され、これをもって、キウス５遺跡の範囲確認調査は完了した。

（3）平成13年度以降のキウス地区の発掘調査

以上の範囲確認調査の結果から、発掘調査が必要と判断された事業用地内は、平成13（2001）年度から㈶北海道埋蔵文化財センターが、札幌開発建設部札幌新道建設事務所（平成16（2004）年度から「千歳道路事務所」）の工事計画に則って発掘調査を実施した。キウス地区に関わる発掘調査は以下のとおりである。

◇平成15（2003）年度

キウス５遺跡　5,000㎡（低地4,200㎡・台地800㎡）

発掘担当者：三浦正人

台地部：縄文時代中期後半の住居跡と遺物

低位部：キウス川の旧河道部から、縄文時代各期の遺物・同晩期の土坑、擦文文化期中期の遺構・遺物、近世の木製品。河川に近い低位段丘で同期の畑跡。

報告書：旧河道部と低位部：北埋調報251集

台地部第Ⅰ黒色土層：北埋調報284

台地部第Ⅱ黒色土層：当報告

調査年報16 参照

◇平成16（2004）年度

キウス５遺跡　1,056㎡

発掘担当者：皆川洋一・菊池慈人

縄文時代中期の遺構、同早期・中期・晩期の遺物。

報告書：台地部第Ⅰ黒色土層：北埋調報284

台地部第Ⅱ黒色土層：当報告

調査年報17 参照

◇平成17（2005）年度

キウス９遺跡　17,000㎡→17,044㎡に変更

発掘担当者：三浦正人・皆川洋一・菊池慈人・新家水奈・愛場和人・阿部明義・広田良成

石刃鏃70点、縄文時代早期・前期・晩期の遺構・遺物、擦文文化期前期の竪穴住居跡と鍛冶遺構、アイヌ文化期の平地住居跡。

報告書：北埋調報252集

◇平成18（2006）年度

キウス９遺跡　7,956㎡

発掘担当者：三浦正人・菊池慈人・愛場和人・袖岡淳子・末光正卓・広田良成

石刃鏃21点、縄文時代晩期および擦文文化期前期の遺物

報告書：北埋調報252集

◇同年度

キウス５遺跡　3,200㎡（低地1,280㎡・台地1,920㎡）

発掘担当者：三浦正人・菊池慈人・愛場和人・袖岡淳子・末光正卓・広田良成

台地部：旧石器時代のブロック・縄文時代中期後半の遺構（住居跡・土坑・焼土列）や遺物・擦文文化期前期の住居跡。

低位部：キウス川旧河道部、旧河道部で擦文文化期～近世の木製品、内耳鉄鍋。

低位段丘部で近世の畑跡・建物跡。低位部の調査完了。

報告書：旧河道部・低位部：北埋調報251集
台地部第Ⅰ黒色土層：北埋調報284
台地部第Ⅱ黒色土層と旧石器：当報告
調査年報19 参照

◇平成19（2007）年度

キウス５遺跡　6,100㎡

発掘担当者：三浦正人・愛場和人・末光正卓・広田良成

旧石器時代のブロック・縄文時代中期後半の遺構（住居跡・土坑・焼土列・杭穴）と遺物、同晩期の遺物、擦文文化期前期の竪穴住居跡。

報告書：第Ⅰ黒色土層：北埋調報284
第Ⅱ黒色土層と旧石器：当報告
調査年報20 参照

◇平成20（2008）年度

キウス５遺跡　721㎡

発掘担当者：三浦正人・愛場和人

擦文文化期前期の竪穴住居跡と遺物。

報告書：第Ⅰ黒色土層：北埋調報284
第Ⅱ黒色土層：当報告
調査年報21 参照

◇平成21（2009）年度

キウス５遺跡　3,068㎡

発掘担当者：三浦正人・越田雅司・愛場和人・広田良成

旧石器時代のブロック・縄文時代中期後半の遺構（住居跡・土坑・焼土列・杭穴列）と遺物、同晩期の遺物、擦文文化期前期の竪穴住居跡。当事業区間の発掘調査完了。

報告書：第Ⅰ黒色土層：北埋調報284
第Ⅱ黒色土層と旧石器：当報告
調査年報22 参照

（４）キウス５遺跡の各年度調査の経緯

キウス５遺跡は千歳市中央地区の北部に位置し、馬追丘陵から西流する河川キウス川の右岸に広がる。当遺跡の考古学的調査の略歴は、以下のとおりである。

遺跡の所在は昭和40年代にはすでに確認されていたようで、千歳市教育委員会による踏査が幾度か行われていた。北海道横断自動車道建設計画により当遺跡周辺が路線計画用地内に取り込まれることとなり、道教委により昭和63（1998）年に所在確認調査が、平成５（1993）年には範囲確認調査が実施された。平成６（1994）年～10（1998）年の五ヵ年にわたり北海道横断自動車道建設に伴う埋蔵文化財調査で、日本道路公団（当時）から委託を受けた当センターと千歳市教育委員会が、計55,885㎡を発掘調査し、東西1,000m以上に及ぶ広範囲の台地・斜面・低地から、旧石器時代・縄文時代早期～晩期の各期の住居跡や土坑墓、縄文時代後晩期の木製品、擦文文化期とアイヌ文化期の墓などを調査した。

当センター分の報告は平成７（1995）年～11（1999）年にかけて

『千歳市 キウス５遺跡・キウス７遺跡（２）・ケネフチ８遺跡』北埋調報92集

『千歳市 キウス５遺跡（２）Ｂ地区』北埋調報104集

『千歳市 キウス５遺跡（３）』北埋調報115集

『千歳市 キウス５遺跡（４）Ｂ地区・Ｃ地区』北埋調報116集

『千歳市 キウス５遺跡（５）Ａ－２地区』北埋調報125集

『千歳市 キウス５遺跡（６）Ｂ地区・Ｃ地区』北埋調報126集

『千歳市 キウス５遺跡（７）・キウス７遺跡（６）』北埋調報136集

以上の７冊を刊行した。

千歳市教育委員会からは『キウス５遺跡における考古学的調査』（千歳市文化財調査報告ＸＸＶ）として平成10（1998）年に刊行された。

本事業道路工事の計画では、キウス川橋脚工事や、現国道と道東自動車道（千歳東IC）に接続すべく“キウスランプ（中央ランプ）”の工事が順次行われることになっていた。工事に伴う当遺跡の範囲確認調査は、前述したとおり道教委によって平成14（2002）年７～８月と10月に実施され、旧河道部の低地と台地部を合わせた約15,000㎡の調査必要範囲がほぼ確定した。さらに現国道との接続部分に残っていた試掘未了部分約2,000㎡も、平成19年10月に確認調査が実施され、約1,200㎡が発掘調査が必要判断。平成14年度からの保留部分が解消され、当事業によるキウス５遺跡の発掘調査範囲が確定した。

平成15（2003）年度の計画として、札幌開発建設部は道教委に対し、平成16（2004）年度以降に予定しているキウス川右岸橋台工事と河川直線化および護岸工事のため、キウス５遺跡のキウス川寄り低位部約5,500㎡の調査を平成15年度内に終了させて欲しいとの要望を出した。道教委は低位部約5,500㎡を単年度で発掘するのは困難として、札幌開発建設部に再検討を打診。工事計画や予算規模を勘案し、札幌開発建設部と道教委は平成15（2003）年度分は低位部4,200㎡と台地部800㎡の計5,000㎡の調査で合意した。これを受けた当センターは、低位部調査の計画と準備に時間を要することから、平成15（2003）年度はオルイカ１遺跡1,600㎡とチプニー２遺跡2,000㎡を５月から先行して調査し、この期間中にキウス５遺跡低位部調査のための鋼矢板打設・ウェルポイント設置・高電圧工事・表土除去・ベルトコンベア設置などの準備工にあてた。

両遺跡の調査終了と同時に６月下旬から約４ヶ月の調査に着手し、当事業によるキウス５遺跡の発掘調査が始まった。低位部は、北東部が台地の裾が旧河道へと張り出し、東西中央軸から南部部分にはキウス川の旧河道、そこに洪水堆積層が広がる様相であった。洪水堆積層が形成する低位の台地もみられ、その南西側の平坦面では近世の畑跡を確認、旧河道とそれ以前の河川堆積層からは、縄文時代各期の遺物や縄文時代と近世の木製品が検出した。台地部では縄文時代中期後半の竪穴住居跡の存在を確認した。

平成16（2004）年度当初は、キウス５遺跡の調査は予定されていなかった。しかし、チプニー２遺跡の市道部分の調査1,300㎡が次年度に繰り延べになったため、この代替としてキウス５遺跡を相当分調査できないかとの打診が、札幌開発建設部および道教委からあった。検討の結果、キウス５遺跡の前年度調査区に接する南斜面部1,056㎡を調査することに決定し、９・10月に調査を実施、縄文時代中期の遺構・同早期・中期・晩期の遺物を調査した。

平成17（2005）年度、対岸でキウス９遺跡の調査を進めている間、平成15（2003）年度に調査を終えた低位部でキウス川右岸橋台工事が着工し11月にほぼ完成した。

平成18（2006）年度のキウス地区の計画として、札幌開発建設部は道教委に対し、キウス９遺跡の残り7,956㎡とキウス５遺跡の低位部の残り約1,300㎡（精査1,280㎡）、およびキウス５遺跡台地部の残りを可能な限り調査して欲しい旨の要望を出した。道教委は、低位部1,280㎡と台地部1,920㎡の計3,200㎡を年度内調査とするのが妥当として、札幌開発建設部に検討を打診、了承された。これを受けた当センターは、低位部調査の準備に時間を要することから、平成18（2006）年はキウス９遺跡を５月上旬から先行調査し、この期間を低位部の鋼矢板打設・ウェルポイント設置・高電圧工事・表土除去・ベルトコンベア設置などの準備工にあてた。低位部は平成15（2003）年度の調査結果からの想定と面積が小さいことから準備期間を短縮することができ、５月下旬から９月下旬の約四ヶ月の期間で発掘調査を終了できた。近世の畑跡の続きや、旧石器時代、縄文時代各期～擦文文化期の遺物や縄文時代と近世の木製品の検出があった。台地部は５月下旬から10月に、南西側の台地縁から平坦部にかけて調査し、擦文文化期前期の竪穴住居跡や縄文時代中期後半の遺構（住居跡・土坑・焼土列）・遺物、旧石器時代の細石刃石器群のブロックなどを調査した。

中央～キウス地区の調査もオルイカ２遺跡とキウス５遺跡を残すのみとなった平成19（2007）年度は、オルイカ２遺跡4,200㎡と併行して、台地中央部6,100㎡を対象に５～10月に調査した。擦文文化期前期の竪穴住居跡や平成15（2003）年度から続く、縄文中期後半の遺構（住居跡・土坑・焼土列・杭穴列）や遺物のほか、縄文時代晩期の遺物、旧石器ブロック２か所などを検出した。

平成20（2008）年度は、調査担当遺跡が祝梅地区の三遺跡、中央～キウス地区のオルイカ２遺跡とキウス５遺跡の二遺跡となり、工事工程や調査人員配置の観点、近くに営巣するオオタカへの配慮から、キウス５遺跡調査は９月中旬～10月中旬の調査とした。現国道や千歳東ICと連結する台地西側の緩斜面部のうち、先行する工事用道路分にあたる721㎡、幅約5.5mの東西に細長い範囲を調査した。主に擦文文化期前期の竪穴住居跡や遺物、続縄文時代の遺物を検出した。

当該事業に伴う発掘調査もキウス５遺跡を残すのみとなった平成21（2009）年度は、前年度調査区に北接する東西に長い2,098㎡（Ａ地区）と、台地北側の970㎡（Ｂ地区）が調査対象で、Ｂ地区は横断自動車道（道東道）建設に伴い平成８（1996）年度に調査した部分（『千歳市キウス５遺跡（４）Ｂ地区・Ｃ地区』北埋調報116集）と接し、平成15（2003）・19（2007）年度の調査区に北側に接する。道央圏連絡道路が横断自動車道の下をくぐる南側部分にあたり、東日本高速道路株式会社の道路敷地である。５～８月の調査期間は、オオタカの棲息に最も配慮が必要な期間ではあったが、工期が迫っていたこともあり、オオタカの状況をモニタリングしていた札幌開発建設部の指示に従い、慎重に発掘調査を進行した。Ｂ地区は高速道路への人やシカなどの侵入防止柵の撤去と仮柵設置、表土除去などの準備工が必要であったため、調査着手は５月下旬となった。Ａ地区では前年度に続く擦文文化期前期の竪穴住居跡と遺物、平成19（2007）年度に着手していた細石刃石器群のブロックも調査した。Ｂ地区では平成８（1996）・15（2003）・19（2007）年度から続く、縄文時代中期後半の竪穴住居跡・多数の土坑・数条の焼土列・弧状の小柱穴列と遺物を調査した。

当事業におけるキウス５遺跡の調査面積合計は、19,145㎡。これをもって「道央圏連絡道路千歳市新千歳空港関連工事」に伴う用地内の埋蔵文化財発掘調査は完了した。

（三浦　正人）

表Ⅰ－４－１　確認遺構一覧

調査年度	調査区立地	層位	竪穴住居跡「Ｈ」	平地住居跡「Ｈ」	土坑「Ｐ」	柱穴状ピット「ＳＰ」	焼土「Ｆ」	土器集中「ＰＳ」	フレイク・チップ集中「ＦＣ」	礫集中「Ｓ」	杭穴「sp」	旧石器ブロック「SB」	炭化物集中	骨片集中	粘土集中「Ｎ」	盛土？「Ｍ」	畑跡	溝状遺構	炭窯跡	小計	報告書
平成15(2003)年度	低位部	Ⅲ層「Ｕ」			12	39			1				4	1			3	2		62	千歳市 キウス５遺跡(８) 北埋調報251
		Ⅴ・Ⅵ層「Ｌ」								1										1	
		その他																	2	2	
	台地部	Ⅲ層「Ｕ」																		0	千歳市 キウス５遺跡(９) 北埋調報284
		Ⅴ・Ⅵ層「Ｌ」	12		2	1	11													26	本報告書 北埋調報299
		その他																		0	―
		小計	12	0	14	40	11	0	1	1	0	0	4	1	0	0	3	2	2	91	
平成16(2004)年度	台地部	Ⅲ層「Ｕ」					2													2	千歳市 キウス５遺跡(９) 北埋調報284
		Ⅴ・Ⅵ層「Ｌ」	1		9		2													12	本報告書 北埋調報299
		その他																		0	―
		小計	1	0	9	0	4	0	0	0	0	0	0	0	0	0	0	0	0	14	
平成18(2006)年度	低位部	Ⅲ層「Ｕ」		1	3												3			7	千歳市 キウス５遺跡(８) 北埋調報251
		Ⅴ・Ⅵ層「Ｌ」								1										1	
		その他																		0	
	台地部	Ⅲ層「Ｕ」	5		1	3		1		1										11	千歳市 キウス５遺跡(９) 北埋調報284
		Ⅴ・Ⅵ層「Ｌ」	2		10		47	1	3							1				64	本報告書 北埋調報299
		Ⅶ層										1								1	
		その他																		0	―
		小計	7	1	14	3	47	2	3	2	0	1	0	0	0	1	3	0	0	84	
平成19(2007)年度	台地部	Ⅲ層「Ｕ」	2		1		4	5							1					13	千歳市 キウス５遺跡(９) 北埋調報284
		Ⅴ・Ⅵ層「Ｌ」	15		47	1	146	5	1	2	226									443	本報告書 北埋調報299
		Ⅶ層										2								2	
		その他																	1	1	千歳市 キウス５遺跡(９) 北埋調報284
		小計	17	0	48	1	150	10	1	2	226	2	0	0	1	0	0	0	1	459	
平成20(2008)年度	台地部	Ⅲ層「Ｕ」	1					1												2	千歳市 キウス５遺跡(９) 北埋調報284
		Ⅴ・Ⅵ層「Ｌ」																		0	本報告書 北埋調報299
		その他																		0	―
		小計	1	0	0	0	0	1	0	0	0	0	0	0	0	0	0	0	0	2	
平成21(2009)年度	台地部	Ⅲ層「Ｕ」	1		1															2	千歳市 キウス５遺跡(９) 北埋調報284
		Ⅴ・Ⅵ層「Ｌ」	14		35		39		1		168									257	本報告書 北埋調報299
		その他																		0	―
		小計	15	0	36	0	39	0	1	0	168	0	0	0	0	0	0	0	0	259	
低位部		上位層合計	0	1	15	39	0	0	1	0	0	0	4	1	0	0	6	2	2	71	
		下位層合計	0	0	0	0	0	0	0	2	0	0	0	0	0	0	0	0	0	2	
台地部		上位層合計	9	0	3	3	6	7	0	1	0	0	0	0	1	0	0	0	1	31	
		下位層合計	44	0	103	2	245	6	5	2	394	3	0	0	0	1	0	0	0	805	
合計			53	1	121	44	251	13	6	5	394	3	4	1	1	1	6	2	3	909	

＊複数年度にわたり調査した遺構は、調査に着手した年度に数えた。
＊平成21（2009）年度には、横断自動車道建設に伴う平成８（1996）年度調査のＨ－７・Ｈ－10の南側部分を調査したので、ＬＨにこの２軒を数えた。

表Ⅰ－４－２　出土遺物一覧

調査年度	調査区立地	遺構出土 上位層遺構「U」 土器	石器等	鉄製品	下位層遺構「L」 土器	石器等	旧石器ブロック「SB」 旧石器	包含層出土 III層出土 土器	石器等	鉄製品	V・VI層出土 土器	石器等	V～VII層出土 旧石器	河川堆積層出土（低位部） 土器	石器等	旧石器	鉄製品	木製品	年度合計 土器	石器等	旧石器	鉄製品	木製品	報告書
平成15・18 (2003・2006)年度	低位部	499	2,369		116	80								8,982	4,096	5	1	304	9,597	6,545	5	1	304	千歳市 キウス５遺跡(８) 北埋調報251
小計		2,868			196		0							13,083			1	304	16,147			1	304	
平成15 (2003) 年度	台地部				3,045	773		29	16		845	159							3,919	948	0	0		
小計		0			3,818		0	45		0	1,004		0						4,867					
平成16 (2004) 年度	台地部				1,428	43		3,266	1,195		8,300	1,700							12,994	2,938	0	0		
小計		0			1,471		0	4,461		0	10,000		0						15,932					
平成18 (2006) 年度	台地部	7,924	599		3,146	3,356	734	6,566	1,439		12,862	2,104	33						30,498	7,498	767	0		III層： 千歳市 キウス５遺跡(９) 北埋調報284
小計		8,523			6,502		734	8,005		0	14,966		33						38,763					
平成19 (2007) 年度	台地部	1,022	60	2	21,635	7,770	17,769	23,647	1,207	4	35,100	6,187	94						81,404	15,224	17,863	6		V～VII層： 本報告書 北埋調報299
小計		1,084			29,405		17,769	24,854		4	41,287		94						114,497					
平成20 (2008) 年度	台地部	1,498	2					128	9		142	48							1,768	59	0	0		
小計		1,500			0		0	137		0	190		0						1,827					
平成21 (2009) 年度	台地部	581	2		8,209	1,904	4,786	6,410	275	1	16,304	736	26						31,504	2,917	4,812	1		
小計		583			10,113		4,786	6,685		1	17,040		26						39,234					
合計		11,524	3,032	2	37,579	13,926	23,289	40,046	4,141	5	73,553	10,934	153	8,982	4,096	5	1	304	171,684	36,129	23,447	8	304	231,572
		14,558			51,505		23,289	44,192			84,487		153	13,388										

4．調査結果の概要（表Ⅰ－4－1・2）

道央圏連絡道路（一般国道337号）千歳市新千歳空港関連工事に伴う本遺跡の調査は、平成15（2003）・16（2004）・18（2006）・19（2007）・20（2008）・21（2009）年度に実施した。

低位部の調査成果は『千歳市　キウス5遺跡（8）』(2008　北埋調報251)、台地部分の調査報告は、Ⅳ層（Ｔａ－ｃ）より上位のⅢ層、擦文文化期～縄文時代晩期後半（同じ土器型式で、Ⅴ層出土のものも含む）は、平成23（2011）年度に『千歳市　キウス5遺跡（9）』(2011　北埋調報284）を刊行しているので、これらを参照されたい。

当報告書は、それより下位のⅤ～Ⅶ層、主に縄文時代中期と旧石器時代についてである。

低位部を含むこれまでの調査で確認された遺構、出土遺物について表Ⅰ－4－1・2にまとめた。本書報告する遺構の位置図を図Ⅳ－1－1・2に示す。遺構は調査区の北東側部分と中央付近に多く見られ、西側は少ない。ほとんどが縄文時代中期後半であるが、一部、同後期初頭もあり、縄文時代中期後半～同後期初頭まで集落が営まれたと考える。また、中期後半の住居跡や土坑は、土器型式から大きく三つに分けられる。

竪穴住居跡は41軒調査し、1軒は縄文時代後期初頭で、他はすべて縄文時代中期後半である。多くが調査区の北東側、台地の平坦部に集中し、切り合い・重複等がみられる。土坑103基・柱穴状ピット2基・小柱穴・焼土・遺物集中もすべて、縄文時代中期後半と考える。土坑のうち、規模が大きいものや炉跡が認められたものは小型の住居跡と考える。遺構が集中する区域（以下　遺構集中区域）にあるものは、切り合い・重複等がみられ、この区域外に単独で位置するものもある。柱穴状ピットは後述の小柱穴よりも規模が大きく2基確認した。小柱穴は、北東側部分の遺構集中区域を弧状に囲むように列状で認められた（小柱穴列）。焼土は列を構成するもの（焼土列）と単独のものに分けられる。焼土列は、遺構集中区域から二条一組で、周囲へと延びるようにみられる。これらは赤色～橙色の色相を呈し層も厚いが、他に薄層で茶褐色の色相、明度・彩度ともに低いものもあり、いわゆる「擬似焼土」(北埋調報　253・267）の可能性がある。遺物集中は、土器集中ＬＰＳ－6はⅢ群土坑ＬＰ－60近くで確認した。他はすべてⅤ群で報告済みである（北埋調報　284)。フレイク集中（ＬＦＣ）は4か所確認した、1か所は低位部で報告済みである（北埋調報　251)。共通する特徴は小さめのフレイクが多いことである。礫集中ＬＳ－3は拳大程度の礫の破片が、ＬＳ－4は長径30㎝程度の礫がまとまって出土した。

旧石器時代の遺物は、ブロックを3か所確認し、また、包含層や縄文時代の遺構の覆土から単体で出土したものもある。表中の「盛土？」は、再検討の結果、風倒木痕であるとの結論に至った。

出土遺物は、土器・石器等・旧石器・鉄製品・木製品で総数は23万点を超える。本書で報告するⅤ層～Ⅶ層の遺物は約15万9千点を数え、土器は約11万3千点、縄文時代早期後半・中期後半・後期初頭・後期後半のものがあり、中期後半のものが圧倒的に多い。石器等は約2万3千点で多くが縄文時代中期後半と考える。旧石器は約2万3千点出土し、忍路子型細石刃核を伴う石器群である。

（末光　正卓）

Ⅱ章　遺跡の位置と環境

1．位置と立地（図Ⅱ－1－1・2）

遺跡は千歳市の市街地から北東約8㎞、中央地区に位置する。キウス遺跡群は、石狩低地帯東辺の馬追丘陵から西流するキウス川の両岸の丘陵平坦部と下端部周辺に広がる東西約2㎞・南北約1.5㎞にわたる、後期旧石器～アイヌ文化期の全時代を網羅する大遺跡群で、国指定史跡キウス周堤墓群も含んでいる。丘陵平坦部にある遺跡のうち、下端部近くの右岸に位置する遺跡をキウス5遺跡、対岸をキウス9遺跡と称している。この遺跡群は北海道横断自動車道建設などに伴い、すでに平成5（1993）～10（1998）年に当センターと千歳市教育委員会埋蔵文化財センターによって、キウス4・5・7遺跡の一部が計123,570㎡調査されている。

キウス5遺跡の立地する馬追丘陵は、北から栗山町・長沼町・由仁町・千歳市・安平町と、南北延長約30㎞におよんで隆起している標高150m前後の連なりで、273mの馬追山を最高地点とする。キウス遺跡群の東方は標高約100mのコムカラ峠で、峠の西北西下にキウス川の源流がある。キウス川～コムカラ峠のルートは、丘陵を横断して石狩低地帯と夕張方面や道東部を結ぶ道のひとつとして早くから開けていたようである。

一方、丘陵西側に広がる石狩低地帯は、支笏火山が形成した火砕岩台地によって千歳市南部を分水界とし、日本海側と太平洋側に分かたれている。このうち当遺跡が面する日本海側の南東部は、分水界近くまで低平で、遺跡付近から望める千歳市祝梅・根志越・中央・泉郷地区や恵庭市漁太地区、長沼町は、古くはトンメ沼・長都沼（ヲサツトウ）や馬追沼（マヲイトウ）・ポンユーパリ沼・菱沼（イコクシ沼）・チカップセトシ沼・鶴沼などの沼があり、周辺には低湿地が広がっていた。蛇行の著しい千歳川・祝梅川・剣渕川（ケヌフチ川）・漁川・夕張川やそれらの小支流と馬追丘陵からの小河川も流入し、多雨や融雪期には広範囲で冠水する湿水地帯であった。キウス川もこの低湿地帯の東縁を集水して沼に向かうオルイカ川に流れ込む一小流である。往時は遺跡やコムカラ峠から西を眺めれば、低地帯手前には水を湛えた沼が広がり、遠くに樽前山・恵庭岳・漁岳・空沼岳・札幌岳・無意根山・手稲山など標高1000～1500m級の山々が連なる眺めであった。

地名「キウス」の初出は、安政四（1857）年の調査記録である松浦武四郎『丁巳東西蝦夷山川地理取調日誌』「第十六巻由宇発利日誌巻の二」にケ子ブチ（ケヌフチ）・ウリウカ（オルイカ）の次に「キユウシ　小川、巾三間計。過て谷地を五丁計行てまた木原少し過　（後略）」とあり、『東西蝦夷山川地理取調図　五』の中にも「キユウシ」と記されている。ただ、この報告の手控えの一部である『石狩・テシホ・クスリ外十二所川々取調帳』の図には同じ位置に「キニウシ」とある。判読本では「キユウシ」としているが、ニとユの誤読と思われる。武四郎が最初の聞き取りの時は、「キニウシ」と聞き書きしたものとみられる。そうすると後の『北海道蝦夷語地名解』（永田方正　1891）による「Kiusi・キウシ＝鬼茅大キ處・川ノ名」とあるものや、『ちとせ地名散歩』（長見義三　1976）の「ki-us-i　カヤ・の群生する・所」の説明がわかりやすい。いくつかのアイヌ語辞典や地名研究・植物誌では、「ki」はカヤを表わしていることがわかる。また「キネ」は、本来は草のこととされているが、カヤ・アシ・ガマのようなゴザ編みや家を建てるときに使うような茎の長い植物のことを指しているとみることができる。「キウス－キウシ」はもともと「キネウシ」（「キニウシ」）と呼称されていたのであろう。湿原の中を流れゆく小河川のイメージと重なる地名と言えよう。地図にも明治29

国土地理院の数値地図50000（地図画像）『千歳』（平成11年発行）・『早来』（平成11年発行）・『恵庭』（平成13年発行）・『追分』（平成14年発行）を10万分の１に縮小して使用、一部加筆

図Ⅱ－１－１　遺跡の位置（１）

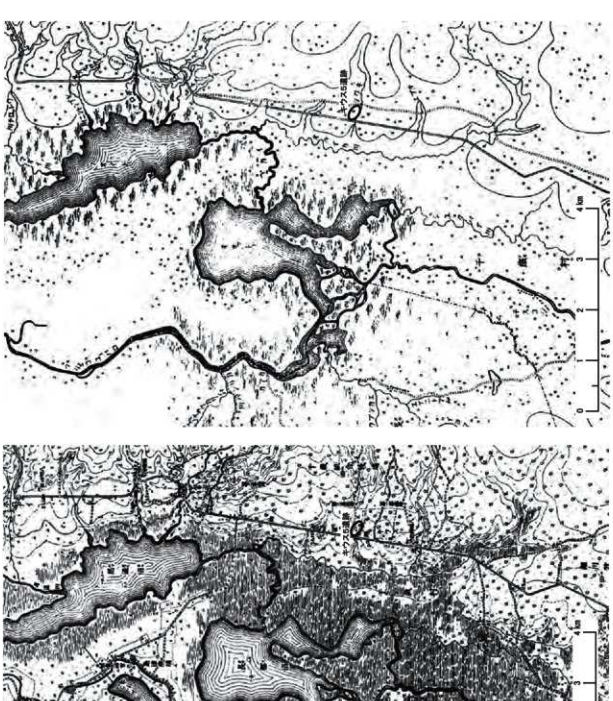

この図は、〈上〉陸地測量部、明治 29 年製版の縮製五万分の一地形図、札幌第七號『長都（おさつ）』
〈下〉同、明治 42 年部分修正図、43 年改版の縮製五万分の一地形図、札幌第七号『漁（いざり）』を
約 75,000 分の 1 に縮小複製して使用、一部加筆。

図Ⅱ－１－２　遺跡の位置（２）



文献　以下から直接引用または孫引き

1)曽屋龍典・佐藤博之(1980)：千歳地域の地質．地質調査所．
2)町田洋・新井房夫(2003)：新編火山灰アトラス．東大出版会．
3)宮本毅ほか(2002)：月刊地球/号外№39．海洋出版．
4)古堅千絵ほか(2006)：月刊地球．Vol.28，№6．海洋出版．

Ta-a：樽前a降下軽石堆積物[1]．軽石表面白色(乾)，にぶい褐色・橙褐色(湿)．全層厚42cm．13のフォールユニットあり．最上部のユニットが最も厚く，軽石も最も粗粒である．　最上部のユニットで軽石径0.3-0.5cm(下部)～0.5-2cm(上部)．A.D.1739．

B-Tm：白頭山苫小牧火山灰[2]．10世紀．旅文時代住居跡の覆土中に産出…広田説．層厚1cm以下か．最近の研究では，10世紀に2回の大規模噴火があったらしい[3]．

Ta-c1：樽前c降下火砕堆積物のうち岩片を主とする層[1]．地層としては褐色を呈する．層厚5cm±．腐植の集積多い．岩片も含まれているが，多くの粒子は発泡質(発泡度は悪い)なのでスコリアと表現することも多い．粒径0.5-1cm．北海道火山灰命名委員会(1979)のTa-c2に同じ．2000-3000年前．最近の研究では，この期間に3回の噴火が認められている(Ta-c1～Ta-c3)[4]．

En-a：恵庭a降下軽石堆積物[1]．層厚155-180cm．軽石径1-5cm，表面黄色．基底に降下岩片のユニットあり．19000-21000年前[3]．

？-1：不明テフラ-1．シルトサイズの降下物．灰オリーブ色，層厚0.5-1cm．

Yo-？：羊蹄山テフラ？．En-aとSpflとの間のローム層中に断続的に産出する降下テフラ．羊蹄山起源と推定するも，どのユニットに対比されるかが不明．上位のものをYo-？-1，下位をYo-？-2とする．Yo-？-1は砂サイズでにぶい黄褐色，層厚1cm．Yo-？-2は細礫サイズの赤褐色軽石のユニットと砂サイズの暗灰色テフラのユニットからなり層厚最大5cm程度．Yo-？-2は凍上による変形を受けている．

Spfl：支笏軽石流堆積物[1]．層厚約300cm．火山灰と軽石礫からなる分級の悪い地層．軽石は白色で粒径0.5-2cmが卓越し，円磨されている．軽石は発泡度頗る良好で繊維状に発泡していることが特徴．この特徴は，恵庭から苫小牧地域で他の軽石と区別する基準となる．地層全体が桃色にみえる．

Spfa1：支笏第1降下軽石堆積物[1]．層厚約85cm．Spflの軽石と同質の軽石からなり，粒径0.5-1.5cm(下部)～0.2-0.5cm(上部)．下部は粘土化していること多し．Spflとともに40000-45000年前[1]．

Kt-1：クッタラ第1降下軽石堆積物[1]．層厚50cm．白色の軽石からなり，粒径0.5-1cm(下部)～0.2-0.4cm(上部)，石英を多く含むことが特徴．従来のSpfa2[1](支笏第2降下軽石堆積物)に当たる．≧43000年．

？-2：不明テフラ-2．白色の降下軽石．層厚15cmくらい？　軽石は粒径0.2-0.5cm，粘土化．輝石の遊離結晶が多い．

図Ⅱ－２－１　遺跡周辺の地質

（1896）年陸地測量部製版の「北海道假製五万分一図」『長都』では「キゥシ」と川の名が、明治35年陸地測量部改版の『漁』では「キウス」と地区名として示されている。

2．地質と地形（図Ⅱ－2－1～3）

（1）地質

遺跡周辺では数層のテフラ（火山灰）が基盤の礫岩・砂岩・頁岩層を覆っている。まず起源不明の白色降下軽石が約15cmあり、20cmほどのロームを挟んでその上に約50cmの厚さで43,000年ほど前のクッタラ第1降下軽石堆積物（Ｋｔ－1　従来の支笏第2降下軽石堆積物Ｓｐｆａ2にあたる）がある。薄いローム層を挟んで、その上に約40,000年前の支笏第1降下軽石堆積物Ｓｐｆａ1が1ｍ弱堆積し、これらを火山灰と軽石礫からなる軽石流堆積物Ｓｐｆ1が約3ｍ厚で覆っている。この上の1ｍ厚のローム（Ｓｐｆ1の風成二次堆積物）の中間ほどに、羊蹄山起源とみられる降下テフラが2枚点在する。このロームを起源不明のテフラとロームの薄層が覆い、さらに上を厚さ1.5～2ｍと厚く覆うのが約20,000年前の恵庭岳起源の降下軽石Ｅｎ－ａ（Ｅｎ－ｐ）である。さらに直上にＥｎ－ａの二次堆積とこの風化ローム層であるＥｎ－Ｌが20～50cm堆積している。この上は厚さ5～10cmの暗褐色粘質腐植土（漸移層）、5～15cmの黒色粘質腐植土（第Ⅱ黒色土層）とあり、これをおよそ2,000～3,000年前の樽前山起源の降下火砕堆積物（岩片主体）Ｔａ－ｃ1が約10cm厚で覆っている。最近の研究（古堅千絵ほか　2006　樽前火山における9000年間のマグマ系の変化」『月刊地球28－6』）では、この期間に3回の噴火が認められるという（Ｔａ－ｃ1～Ｔａ－ｃ3）。この上に10～15cmの黒色粘質腐植土（第Ⅰ黒色土層）が発達する。この腐植土層中には10世紀前葉の白頭山起源のＢ－Ｔｍの薄層がくぼみなどに点在する。最近の研究（宮本毅ほか　2002　「白頭山10世紀噴火の噴火推移」『月刊地球号外№39　活動的火山』）によれば、10世紀に2回の大規模噴火があったらしい。第Ⅰ黒色土層を厚さ30～50cmで覆うのが1739年降下のＴａ－ａ（樽前ａ降下軽石堆積物）で13枚のフォールユニットで成っている。この上位は約10cmある現表土の黒褐色腐植土である。また、1667年降下のＴａ－ｂ（樽前ｂ降下軽石堆積物）はキウス地区では確認されていないが、これで区分される第0黒色土層（第Ⅰ黒色土層の上部）に対応する層として低位部では第Ⅰ黒色土層の上部が茶褐色気味になる部分もある。

なお、テフラ全般の文献は『千歳地域の地質』（曽屋龍典・佐藤博之　1980　地質調査所）と、『新編火山灰アトラス』（町田洋・新井房夫　2003　東大出版会）である。

（2）地形

地形学的にいえば、遺跡群周辺には丘陵・谷底平野・古砂丘・扇状地・沖積平野が発達している。丘陵地内には狭長な谷底平野があり、谷底部には段丘が発達しており、キウス5遺跡はこの谷底平野部と段丘面に位置する。この東西に長い段丘面は、支笏カルデラ起源の軽石流堆積物（Ｓｐｆ1）に覆われた丘陵地が、湧水・流水による浸食下刻作用により谷地形が広がるのと相対的に、ほぼ水平な台地状の広がりをなしたものである。標高は23～45mで、100mにつき2ｍほどの割合で低下する東高西低の緩斜面である。遺跡の低位部は現標高18～20mほどで、谷底平野を走るキウス川の旧河道とその蛇行浸食や洪水による河川堆積層として広がる。扇状地は馬追丘陵西端に小規模に認められ、眼前の石狩低地帯は沖積平野である。古砂丘はＳｐｆ1の風成二次堆積物から成り、遺跡群の南西方面に砂丘列として存在する。後期旧石器時代以降の遺跡が立地し、後期旧石器でも古いものは丸子山遺

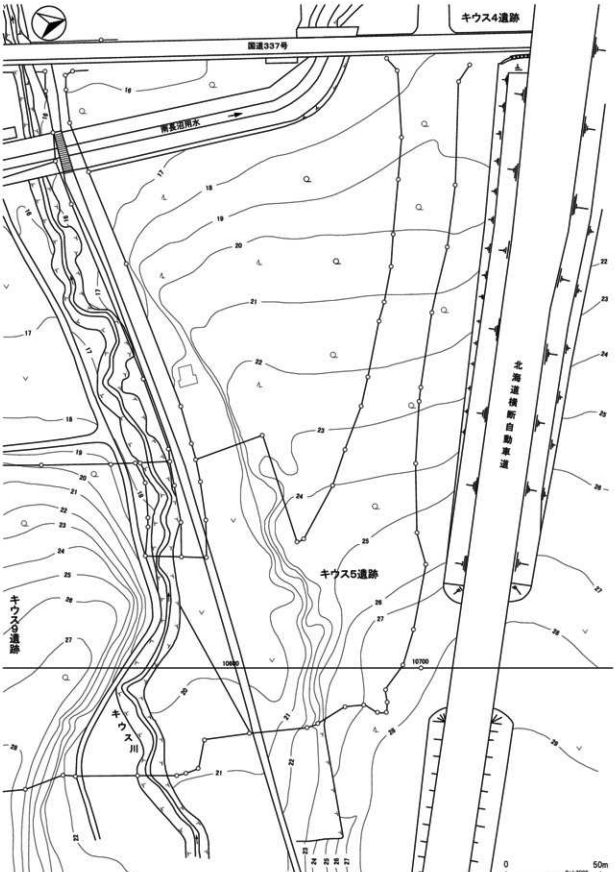

図Ⅱ－２－２　遺跡周辺の地形

跡のように砂丘下でも確認される。

丘陵地には数本のリニアメント（地質構造を反映した線状地形）が認められる。泉郷から南南東に延び遺跡群付近を通るリニアメントが泉郷断層である。最近の研究では、馬追丘陵の隆起構造の形成は、東上がりの隠れた低角逆断層（ブラインドスラスト）群の活動が本質的な影響を与えているという。東から西へ伸し上がる作用が主要で、地表面に現れた既知の活断層群は付随的な状況と判断されている。道東自動車道建設工事のためのボーリング調査では、「馬追丘陵からその前面の低地では十万年前ごろの地層の変位（たわみ上がり）が七十㍍にも達している」ことがわかり、「地震があると馬追丘陵が隆起するという現象は」「前面（西側）の低地を相対的に低下させることになる」という（岡孝雄　「石狩低地東縁断層帯」『地震と津波』 北海道新聞2006．8．8　図Ⅱ－２－３）。馬追丘陵にみられる既知の活断層群は石狩低地東縁断層帯と呼ばれ、泉郷断層をはじめ岩見沢断層・栗沢断層・長沼傾動帯・馬追断層・嶮淵断層などで構成される延長60㎞を超える活断層帯である。この断層帯は、地表面にずれが現れた西側上がりの逆断層で、道立地質研究所が1998～1999年に行ったボーリング調査によれば、最新活動期は約3,000年前、活動間隔は2,000～3,000年程度と推定されている（前掲）。

３．近現代の環境変化

発掘調査前のキウス川縁辺は、国道から１㎞ほど奥までは人家もあり開墾されて畑地として利用されていた部分もあったが、耕作放棄され荒れ地となっている部分も多かった。長見義三によれば、昭和30年頃、キウス川の奥には開墾入植の痕があり、家や庭・沢縁のカタクリの群落や背後のクリ林がみられた。川の源流部の協和峠（コムカラ峠）の斜面にはスキー場があったという（長見義三　前掲書）。また川の岸辺や台地端には、調査でも発見された炭窯が作られていた。周囲の木を炭焼きし、川の流れを利用して運び出していたものと思われる。キウス川沿いの道路は、右岸（キウス５遺跡側）を上流・コムカラ峠まで向かう（途中から左岸側）道と、キウス５遺跡中央部でこの道と分かれ低地から台地に登る道とがある。

周辺の樹木は落葉広葉樹が主体で、未開墾部や川縁では林となっていた。コナラ・ヤチダモ・オニグルミ・クリ・ヤマグワ・コクワ・ホオノキ・タラノキ・ヤマブドウ・ヤナギなどがみられた。また千歳森林組合による植林で、マツやイチイ主体の人工林も広く分布する。

調査中、掘削排土には頻繁にエゾシカやキタキツネの足痕がマークされ、糞も確認できた。表層のくぼみ等にはアオダイショウ・シマヘビが生息していることがあり、林辺ではエゾリスやノネズミも目視された。キウス川の支流でキウス７遺跡に分け入る沢はエゾサンショウウオの生息地であったという。上空には常にノスリかトビが飛翔旋回していた。キウス川では現在魚影等は確認できないが、低地帯の長都沼には、ワカサギ・フナ・コイ・エビなどが生息していた。また水鳥も多く、キジ・ガン・カモ・ハクチョウ・ツルなどが飛来生息していた。長都沼と連結する千歳川水系はサケの上る川で、ウグイなどの魚も大量に生息している。

千歳市の「中央」という地名は、昭和初期にも使用されていたようであるが、市域の中央であるという意味の「中の里」という原案（1984　『千歳市農業協同組合史』）と、長都沼の東岸地帯の中央の意味（長見義三　前掲書）から、昭和26（1951）年に大字廃止字名改正で確定されたと考えられる。それ以前は、キウス・チプニー・オルイカという三字により中央地区が構成されていた。前掲書『農協史』や『千歳市史』（1969）によれば、中央地区の開拓は現在の国道337号線の前身である、明治22（1980）年着工、23年竣工の千歳由仁道路（由仁街道）の開削に始まるという。この道路は幅２間・

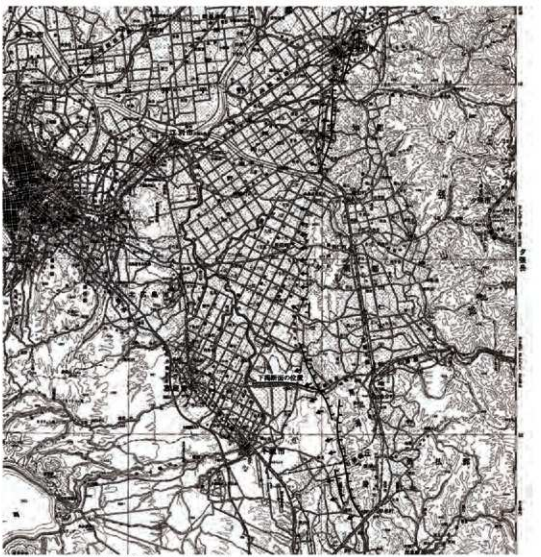

国土地理院の数値地図200000（地図画像）『札幌』（平成17年発行）を40万分の1に縮小し、【岡孝雄「石狩低地東縁断層帯」『地震と津波』北海道新聞 2006. 8. 8】の断層帯等を加筆

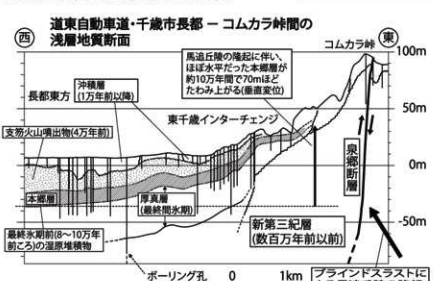

【岡孝雄「石狩低地東縁断層帯」『地震と津波』北海道新聞 2006. 8. 8】をトレース

図Ⅱ－２－３　石狩低地東縁断層帯

延長５里33町16間におよび、岩見沢千歳間道路の一部として敷設された。当初の開墾は、明治26（1893）年に広島県からの移住者が、現在の北広島市の開拓を行った団体を頼り、キウスに入植した。同28年には稲作実験も成功し、戸数が増え始めたという（2009『新千歳市史　通史編上巻』）。当時のキウス・チプニー・オルイカの各河川流域は、熊笹と大木の密林であったといい、現在でも当時を彷彿とさせる情景が中央八幡神社周辺に残っている。神社は明治30（1897）年に八幡宮乎留伊賀神社として建立された。また、明治33年には現中央保育所（旧中央小中学校）の前身である私設木臼簡易教育所が浄土真宗の説教所として設けられ、明治35（1902）年には公式に認められ、大正４（1915）年に木臼尋常小学校となった。大正５（1916）年頃にはオルイカ川や長都沼周辺が開墾され、漁場が設けられたという。

昭和６（1931）年、コムカラ峠から追分道路沿いの緩斜面の民有地312町歩が開放され12戸が入植した。『郷土史ケヌフチ物語』（1992）によれば、中央地区を南北に縦貫する農業水利の南長沼用水は、明治45（1912）年に長沼村議会で建議書が議決され、大正11（1922）年南長沼土功組合が発足、同14年に着工し、千歳川蘭越頭首工からの幹線水路33,000ｍが竣工したのは昭和２（1927）年であった。また同書によると、由仁街道は昭和11（1936）年、石狩東部における北海道第七師団と東北第八師団の対抗大演習の際、砂利敷きの道路に改修されたという。

ちなみに現在の国指定史跡キウス周堤墓群は、明治期の由仁道路開鑿時に周堤２基が南北に貫通掘削されている。大正10（1921）年度の河野常吉の調査（1924・1974復刻『北海道史蹟名勝天然紀念物調査報告書』）をもとに、集中した５基が昭和５年６月22日道庁告示第844号で、史蹟名勝天然紀念物（大正８年 法律第44号）「史蹟キウスのチャシ」となった。昭和25（1950）年には南長沼用水の改修工事の際、200ｍほど南に離れた１基から耕作中に石柱が見つかり墓坑が検出されたという。昭和39・40（1964・1965）年には千歳市教育委員会名で大場利夫（北海道大学）と石川徹（中央小中学校長）を中心に２基の部分調査が行われ、墓坑等が検出されている（1967『千歳遺跡』）。さらに昭和40（1965）年には由仁道路の拡幅による道路側溝で切断された墓坑が周堤から発見され、石川が調査を手がけている（1969『北海道考古学第５号』）。そして昭和43（1968）年には離れた２基を加えた７基が、北海道指定史跡「千歳キウス環状土離群」に指定し直され、昭和54（1979）年10月23日をもって国指定史跡となった。

前述した遺跡眼前の低湿地帯は、現在は、治水と土地改良等を目的とした昭和26～44年（1951～1969）の国営灌漑排水事業やその後の圃場整備事業・土地改良事業によって、沼や低地の干拓・埋め立て、河川や水路の整備・直線化が行われ、地下および表層の水位が低下し、水田や畑地として利用されている。

昭和の末期、日本道路公団が北海道横断自動車道計画に着手。平成になるとこの周辺にも用地買収や森林伐採の手が入り、前述した発掘調査や建設工事が本格化し、平成11年（1999年）10月道東自動車道の一部として開通、千歳東インターチェンジやキウスパーキングエリアが設置された。さらに当事業の一連の調査と工事により、平成22（2010）年12月18日にはキウス５遺跡の位置の中央ランプと新千歳空港インターチェンジ間9.2㎞が、道央圏連絡道路の一部として開通、供用され道東自動車道ともアクセスするようになった。

以上のように、近代に入ってから現在まで、遺跡とその周辺を取り巻く環境や実相は、開墾・耕作・工事などで常々変化を余儀なくされている。

（三浦）

4．キウス５遺跡年度ごとの調査の概要（図Ⅱ－４－１　表Ⅱ－４－１）

本事業用地内や千歳市域の遺跡については、これまで当センターが刊行した発掘調査報告書『千歳市 キウス７遺跡（３）』(1996　北埋調報105)・『千歳市 キウス４遺跡（５）』(2000　北埋調報144)・『千歳市 キウス４遺跡（６）』(2000　北埋調報148)・『千歳市 オルイカ２遺跡』(2003　北埋調報189)・『千歳市 チプニー２遺跡（２）』(2004　北埋調報207)・『千歳市 アンカリトー７遺跡・アンカリトー９遺跡』(2010　北埋調報268) 等に記載しており、また、中央地区の「キウス遺跡群」については『千歳市 キウス５遺跡（９）』(2011　北埋調報284) で述べた。

ここでは、キウス５遺跡の年度ごとの発掘調査について、刊行した報告書ごと時系列に述べる。

（１）北海道横断自動車道（千歳～夕張）埋蔵文化財調査

・横断自動車道調査区の地区分け

：遺跡は東西方向１㎞と長いため、四つに地区分けし（北埋調報116）、Ａ地区は細分した（北埋調報125）。

Ａ地区：道路中心杭STA.138+50付近より東側

Ｂ地区：道路中心杭STA.138+50付近～135+50付近の間

Ｃ地区：道路中心杭STA.135+50付近～131+50付近の間

Ｄ地区：道路中心杭STA.131+50付近より西側

・地形：三つに分けられる。年度ごとに呼び名が異なる

低位部

低湿地部・低位平坦面・谷底平野・低位の段丘・低湿地・低湿部・旧河道部

：低位部は、キウス川とその支流の「旧河道」とこれの岸にあたる「低位の段丘」と「台地からの斜面の裾部分」に分けられる。

斜面部：台地部から低位部への斜面で、緩斜面と急斜面に分けられる。

台地部

段丘上・台地・丘陵上・台地上

：標高20ｍ程度以上の高い部分で、「平坦部（平坦面）」と斜面部へ続く「肩部」がある。

・層位：

上位層：Ｔａ－ｃよりも上位のⅢ層

下位層：Ｔａ－ｃよりも下位のⅤ・Ⅵ層

『千歳市 キウス５遺跡 キウス７遺跡（２）　ケネフチ８遺跡』(北埋調報92)

地　　区：**Ａ地区（Ａ－２地区 後に区分け）段丘上～斜面部～低湿地部（キウス川）**

グリッド：**上層部**；**Ｄ～Ｘ－265～281区（STA.140付近）**

下層部；**Ⅴ－１層**；**Ｃ～Ｇ－270～281区、Ｈ・Ⅰ－273～279区、**

Ｊ～Ｕ－270～279区、Ｑ～Ｗ－265～269区（北埋調報92 図Ⅰ－３）

Ⅴ－３層；**Ｃ～Ｑ－273～281区、Ｑ～Ｕ－270～272区（北埋調報92 図Ⅰ－４）**

Ⅴ－５層；**Ｃ～Ｑ－273～281区、Ｑ～Ｕ－270～272区（北埋調報92 図Ⅰ－５）**

平成６（1994）年度調査 調査予定面積3,000（当初予定2,700、追加300）㎡のうち、調査が完了した1,270㎡についての報告で、残りの西側部分1,730㎡は上層（Ⅲ層）のみが調査完了で、この西側部

分の下位層は報告してない。

段丘上では、縄文時代早期・中期・後期・晩期の竪穴住居跡や土壙等を調査した。土器は半数以上が縄文時代晩期で、擦文文化期の須恵器もある。石器等は「いかり石」や玉類などが出土した。

低湿地部では槌状木製品（「キウス型木槌」）、カゴ状繊維製品等の木製品が出土し、キウス川の旧河道の変遷（擦文文化期・縄文時代晩期（二つの時期）・同後期後半・同中期～早期の流路を確認）し、自然環境の変化について、土層断面、出土遺物とその状態（磨滅）、放射性炭素年代測定の結果、自然木のあり方等から考察した。

『千歳市 キウス５遺跡（２） Ｂ地区』（北埋調報104）

地　　区：Ｂ地区 斜面部～低位段丘面（キウス川）

グリッド：Ｄ～Ｕ－151～228区（STA.136・137・138）

平成７（1995）年度の発掘調査は、Ａ－１地区（Ａ－２地区は行わず）4,100㎡、Ｂ地区14,370㎡の合計18,470㎡を調査した。面積の変更はキウス４遺跡を先に調査すること等、事業者の要請に応じたもので、この報告書はＢ地区14,370㎡についてである。

斜面部では縄文時代前期（綱文式期）の竪穴住居跡（集落跡）、土坑、Ｔピットを調査し、調査区の西側部分では、キウス川（またはその支流）の旧河道部があり、そこから縄文時代前期の遺物が大量に出土した。

またＡ・Ｂ両地区の区分けの記述があり引用すると「遺跡の東端部にあたるＡ－１地区（略）、それよりやや南西のＡ－２地区（略）、及びその中央部から西方にかけてのＢ地区（略）」（北埋調報104）とあり、「Ａ－１地区」・「Ａ－２地区」、「Ｂ地区」に地区分けした。

「Ａ地区」は遺跡の東側部分で、キウス川に東面し対岸はキウス７遺跡である。Ｂ地区の調査では遺構番号は、竪穴住居跡は「Ｈ－１」、焼土は上位層と下位層を区別し「ＵＦ」・「ＬＦ」とし、以後の調査では、Ａ地区を除き遺構番号は同じ地区内では連番で付された。

『千歳市 キウス５遺跡（３）』（北埋調報115）

地　　区：Ａ地区 台地～斜面～低位の段丘（沢地形）（キウス川）

グリッド：ＴＯ～Ｇ－273～311区（STA.140付近～141+40付近）

平成７（1995）年度はＡ－１地区を4,100㎡、平成８（1996）年度はＡ－１地区300㎡、Ａ－２地区9,200㎡を発掘調査した。この報告書は前二者、Ａ－１地区4,400㎡についてである。

「記号等の説明」に記載はないが、平成７年度に調査した遺構の番号は「101」から付せられ、平成６年度からの継続調査のものは１からで、ＬＨ－１・２・６（表記三ケタに変更：ＬＨ－001・002・006）の竪穴住居跡３軒を報告した。

調査区では南流しキウス川に注ぐ沢がみられ、「西の沢」（ＴＯ－287・288～Ｄ－278・279）・「東の沢」（ＷＯ－305～Ｄ－302）と呼称した。ともに遺物はほとんど出土しなかった。

上位層では縄文時代晩期の住居跡、同期～続縄文時代の土壙、覆土中に礫が多数みられる後北式期の土壙墓の可能性があるもの（ＵＰ－106）、鉄製の鏃先を伴う擦文文化期と推測する土壙墓（ＵＰ－119）、刀が副葬されたアイヌ文化期の土壙墓（ＵＰ－138）等が、下位層では縄文時代後期・晩期の住居跡、同早期・後期・晩期の土壙、Ｔピットを調査した。

『千歳市 キウス５遺跡（４） Ｂ地区・Ｃ地区』（北埋調報116）
地　　区：Ｂ地区 丘陵上～斜面部～低湿地（キウス川の支流？）
グリッド：Ａ～Ｇ－160～227区（STA.135～138+20付近）
地　　区：Ｃ地区 台地部
グリッド：ＴＯ～Ｇ－273～311区（STA.140付近～141+40付近）

平成７（1995）年度は、先に述べたＡ－１・Ａ－２地区に加え、Ｂ地区・Ｃ地区も調査し報告した。地区分けについての記述は「この東西に長い区域は、出土遺物の時期的な特色と地形区分をもとにして、Ａ・Ｂ・Ｃ・Ｄの４地区に分けている（図Ｉ－３）。Ａ地区、Ｂ地区はキウス川によって形成された低地部分、Ｃ地区・Ｄ地区は台地上である。」（１頁）、「Ａ地区、Ｂ地区はキウス川の流水、下刻作用によって形成された低地部分である。Ｃ地区、Ｄ地区は台地上である」（７頁）とある。工事予定図をもとにした地形図である図Ｉ－３（６頁）では、建設道路の中心杭（STA.）と地区名の表記があり、図Ⅱ－３（13頁）では丸付きのＡ～Ｄの記号が二万五千分の一地形図（長都）上の道路予定地に示されている。

Ｂ地区は平成７（1995）年度調査区の北側部分2,700㎡で、縄文時代前期と同中期の竪穴住居跡、土壙、Ｔピットを調査した。遺構は前年度調査の連番を付している。

Ｃ地区は5,750㎡を調査し、上位層で擦文文化期の平地式住居跡１軒、下位層では縄文時代中期の竪穴住居跡、土壙、焼土（列）、柵列を調査した。土壙のうちＬＰ－15は規模・形状から貯蔵穴と考えられ、柵列は縄文時代の「シカの追い込み柵」と考えられた。出土した縄文時代中期の土器のうち、柏木川式と報告されている土器には、曲線的な器形・貼付帯とその上に施される縄線文を特徴とするものがあり、これらは道南地方の「ノダップⅡ式」に相当すると考えられ、道南地方の特色を示している。

また、この調査区の南側は、道央圏連絡道路事業の平成21（2009）年度調査区（Ｂ地区）と接し、竪穴住居跡や土壙等の遺構が集中する区域の北端部分にあたり、両調査区にまたがる遺構（Ｈ－７・Ｈ－10）があり、焼土列、杭列・（小柱穴（列）ｓｐ（本報告書Ⅳ章４節））は連続している。

『千歳市 キウス５遺跡（５） Ａ－２地区』（北埋調報125）三分冊
地　　区：Ａ－２地区 台地上～斜面部～低湿部（キウス川）
グリッド：ＹＯ～Ｙ－232～273区（STA.139～139+98）

上記は平成８（1996）年度に調査した範囲である。Ａ－２地区は平成７（1995）年度に調査が予定されていたが、キウス４遺跡の発掘調査を優先したい等の事業者の要請に応じ、翌８年度に発掘調査し、６・７・８年度調査分を平成９年度に整理作業し報告書を刊行した。

「例言」では「１．（略）平成６年度に報告できなかった1,730㎡の上層調査分を合わせて掲載」とある、平成６（1994）年度に調査しその年度の報告書（北埋調報92）に掲載できなかった1,730㎡の上層部分も掲載し、その下位層は平成８年度に発掘調査し報告している。また「１．（略）平成７年度調査区に一部が検出され平成８年度に調査を継続した遺構についても報告（略）」とあり、これは平成７（1995）年度調査したＡ－１地区（報告は平成８年度 北埋調報115）との境界付近に位置する遺構番号100番代のものである。Ｉ章の本文中に「平成６年度調査区の北東に広がる、Ａ－１地区と仮称（略）、西方に続く仮称Ａ－２地区」（北埋調報125 １頁）とあり、両地区の境界が図Ｉ－４（７頁）に記載されている。この図ではＡ地区（道路センター杭でSTA.139～140～141付近、調査グリッド南北数字ラインの231～312までの範囲）は、三つの地区「Ａ－１地区」・「Ａ－２地区」・「平成６年

度調査区で報告済みの区域」である。これをA－1地区、A－2地区のどちらに含めるのか、この報告まで定まっていなかったようである。

平成6年度に調査し当該年度に報告した範囲はA－1地区に含まれると判断され、A－2地区との東西の境界は、

・北側（Ｙ０～Ｄラインの部分）は274ライン（STA140付近）

・中央付近（ＤまたはＥ～Ｑラインの部分）は273ライン

・南側（Ｑライン以南）は270ライン

以上のように解する（北埋調報92・115・125付図）。

「3.（略）遺構番号については年次別の混同を避けるため、平成6年度は1番から、平成7年度は101番から、平成8年度は301番から始まるように、（略）欠番となった遺構については、竪穴住居跡以外は補填せず、欠番のままとした」とあるが、「LH－5、7については、平成8年度調査で遺構の存在が確認できず欠番扱いとなった」（北埋調報125　11頁）とある。平成6年度に調査したLH－4はここで報告した。

調査した遺構は、台地上位層は縄文時代晩期や擦文文化期の土壙等があり、これらのうちUP－318はV群c類の大型の壷を伴う土壙墓があり、他にも墓の可能性があるものもある。下位層では縄文時代早期前半（暁式期）と後半（東釧路式系土器）、中期の竪穴住居跡を確認し前二者が多い。土壙は同晩期のものが多く墓域である。

低湿部は、上位層で小ピット等を確認し、下位層のV層は平成6（1994）年度調査時の土層区分である「V－1層」（縄文時代晩期後葉）・「V－2層」（同後期後半）・「V－3層」（泥炭層と川砂層の互層で縄文時代中期頃と推測）を踏襲して調査した。

これでキウス5遺跡A地区の調査報告は完了した。

『千歳市　キウス５遺跡（６）　Ｂ地区・Ｃ地区』（北埋調報126）

地　　区：Ｂ地区 台地～斜面部～旧河道部（キウス川の支流）。

グリッド：Ｒ～Ｗ－164～183区（STA.135+60付近～136+20付近）

地　　区：Ｃ地区 台地～斜面部（キウス川）。

グリッド：Ｅ～Ｗ－90～156区（STA.132+50付近～135+20付近）

この報告では「1）キウス5遺跡のこれまでの調査結果」（2・3頁）、「3　キウス5遺跡内の各時期別住居跡の移動について」の記載があり（11～13頁）、これまでの調査成果がまとめられている。遺構番号は地区内で連番としている。

B地区は961㎡調査し、縄文時代前期の竪穴住居跡、土壙を確認した。遺物の多くは縄文時代前期にもので、石器等が多い。磨製石斧の破片を研磨し整形したと考えるもの（石斧再生楔形石製品と呼称）があった。

C地区の面積は9,326㎡で、上位層からは擦文文化期の焼土・集石を、下位層では縄文時代前期・中期の竪穴住居跡や土壙等を調査した。遺物は縄文時代中期の土器が最も多く、他にサツマアゲ状土製品や石製釣針等も出土した。

また、細石刃石器群も出土した。石核や細石刃はなく、掻器・削器・彫器等がある。層位は下位の黒色土層のV層から黄褐色ローム層のⅦ層にかけてである。

これでキウス5遺跡B地区の調査報告は完了した。

『キウス５遺跡における考古学的調査』（千歳市文化財調査報告ＸＸＶ）

地　　区：Ｄ地区 台地～斜面部

グリッド：Ｄ～Ｓ－３～17区（STA.131付近）　５ｍ区画

平成８年度に2,630㎡、平成９年度に1,900㎡調査した。遺構は縄文時代早期・晩期等の焼土・フレイク集中があり、遺物は縄文時代早期・中期・後期のものが確認されている。

Ｄ地区の発掘調査と報告書はこれのみで、完了となった。

『千歳市 キウス５遺跡（７） キウス７遺跡（６）』（北埋調報136）

地　　区：Ｃ地区 斜面部

グリッド：Ｊ～Ｓ－70～89区（STA.131+80～132+50付近）

Ｃ地区の西側部分1,648㎡を調査した。遺構は確認されず、縄文時代中期と旧石器時代の遺物が出土した。

これでＣ地区の調査報告が完了し、キウス５遺跡の北海道横断自動車道（千歳～夕張）埋蔵文化財調査も完了となった。

（２）道央圏連絡道路工事埋蔵文化財調査

（旧事業名：一般国道337号千歳市新千歳空港関連工事用地内埋蔵文化財発掘調査）

本事業によるキウス５遺跡の発掘調査は、平成15（2003）年度に着手し、翌16（2004）年度、平成18（2006）～21（2009）年度に実施し、整理作業は調査開始年度から本年度まで、同事業の他の遺跡とともに行った。

低位部の報告書（北埋調報251）を平成19（2007）年度に、台地部の上位層（下位層の縄文時代晩期も含む）のもの（北埋調報284）を平成23（2011）年度に刊行した。

本報告書（北埋調報299）は台地部の下位層（縄文時代後期～旧石器時代）についてで、これをもって、本事業のキウス５遺跡の調査報告は完了となる。

なお、報告書は横断自動車道と連番とし、調査グリッドは別の基準で設定し、両者の基点の平面直角座標を計算し三角形（調査区接合のための三角形　北埋調報284 Ⅵ章５節 322～327頁）を作り、これを根拠とした（本報告書Ⅲ章１節・Ⅶ章４節）。

『千歳市 キウス５遺跡（８）』（北埋調報251）

地　　区：低位部　平成15・18（2003・2006）年度調査

グリッド：５～20－45～83区

平成15年度に東側4,200㎡、平成18年度に西側1,280㎡を調査した。本遺跡低位部の調査で、初めて「ウエル・ポイント工法」を用いた。

低位部の地形は旧河道部と低位の段丘に分けられる。各時代の流路を推定し旧河道の変遷（古キウス川５期・後期旧石器時代～縄文時代早期・同早期・同前期～後期・同後期～擦文文化期・擦文文化期～アイヌ文化期 計11期）について記載した（北埋調報251　Ⅲ章４節 33～38頁）。低位の段丘では縄文時代早期の炭化物集中、同晩期の土坑、擦文文化期中期の溝状遺構、アイヌ文化期の建物跡、柱穴群を伴う畑跡を調査した。遺物は、旧石器は忍路子型細石刃核、縄文時代早期・後期・晩期の土器・石器があり、木製品は縄文時代晩期の槌（「キウス型」）、主にアイヌ文化期と考える鍬・杵・箕・曲物・自在鉤・各種加工材、内耳鉄鍋も出土した。

表Ⅱ－４－１　キウス５遺跡 発掘調査の概要（千歳市　Ａ－03－093）

報告書名	シリーズ番号	報告書刊行年月日（事業年度）	調査機関	事業名	発掘調査年度	調査地区 調査範囲 地形	調査・報告面積（㎡）	遺跡の概要 主な時代	主な遺構	主な遺物	「まとめ」・「成果と問題点」等 概要・考察的な記述	自然科学的分析	備考
千歳市 キウス５遺跡 キウス７遺跡(２) ケネフチ８遺跡	北埋調報 92	平成7 (1995)年 3月31日 (平成6年度)	財北海道 埋蔵文化財 センター	北海道 横断 自動車道	平成6 (1994)年度	A－1 地区 段丘上 ～ 低湿地部	1,270 予定3,000 のうち 1,730 未報告	縄文時代 早・中～晩期 続縄文時代 擦文文化期	竪穴住居跡 土坑	土器 石器 須恵器 土製玉 ヒスイ製玉 いかり石 カゴ状編物製品 木槌 櫂	「調査区の設定」で地区名の振替 B地区：STA.138+00付近下り車線側から西方の部分 A地区：STA.(138+40)付近上り車線側から東方の部分 (1)：[illegible] 「遺跡の形成」(旧河道) (141・142頁)	「放射性炭素年代測定」 「動物遺存体（同定）」 「植物種子（同定）」 「炭化木材の電子顕微鏡観察」	主たる時期：縄文時代晩期 キウス川支流 旧河道・低位段丘の詳細な土層観察
千歳市 キウス５遺跡(２) Ｂ地区	北埋調報 104	平成8 (1996)年 3月25日 (平成7年度)	財北海道 埋蔵文化財 センター	北海道 横断 自動車道	平成7 (1995)年度	B地区 斜面部 ～ 低位平坦部 (石狩平野)	14,370	縄文時代 早期 前期 中期 後期	竪穴住居跡(群) 土坑 Tピット 旧河道(遺物集中)	土器 石器 いかり石 玉 鉄状耳飾	「調査の経緯」で 「A地区・A－1地区・A－2地区・B地区」 の呼称の記述(3・4頁) 「縄文時代前期集落跡」 「Tピット」 「縄文時代前期の土器」 (183～192頁)	「液体シンチレーション 14C年代測定」 「黒曜石製遺物 原産地分析・水和層測定」 「琥玉の産地分析」(平成6年度)	縄文時代前期前半（縄文式期）の集落跡 キウス川あるいはその支流 旧河道部から大量の遺物出土
千歳市 キウス５遺跡(３)	北埋調報 115	平成9 (1997)年 3月28日 (平成8年度)	財北海道 埋蔵文化財 センター	北海道 横断 自動車道	平成7・8 (1995・1996) 年	A－1地区 台地 ～ 低位の段丘 (沢地形) ・東の沢 ・西の沢	平成7年度 A－1地区 4,100 平成8年度 300	縄文時代 早期 後期 晩期 続縄文時代 擦文文化期 アイヌ文化期	竪穴住居跡 土坑 Tピット 焼土 土坑墓	土器 石器 土偶 土製品 オロシガネ状土製品 玉 石製品 鉄鏃 鉄矢 刀 角形容器 木槌	「平成8年度には6年度未調査の低位段丘部分を主体的に調査しており、（中略）なお8年度調査報告書は平成9年度刊行予定である。」(451頁) →「6年度未調査部分は、平成8年度に調査しており、その報告は平成9年度刊行予定である」 「遺構と土器」 「石器」 (619～623頁)	「液体シンチレーション 14C年代測定」 「琥玉の産地分析」 「テフラＥＰＭＡ分析」 「テフラの鉱物組成率測定」 「赤色顔料（分析）」 「A地区(C地区)動物遺存体(同定)」 「テフラについて」 「ＵＰ－136 出土人骨について」 「出土刀」(蕨手刀) 「鉄器の金属学的解析」	東の沢の機械調査中に 約120万年前の地層から貝化石出土
千歳市 キウス５遺跡(４) Ｂ地区・Ｃ地区	北埋調報 116	平成9 (1997)年 3月28日 (平成8年度)	財北海道 埋蔵文化財 センター	北海道 横断 自動車道	平成8 (1996)年	B地区 ：丘陵上 ～ 低湿地 C地区 ：台地部	B地区 2,700 C地区 5,350	縄文時代 前期 中期 擦文文化期	竪穴住居跡 平地住居跡 土坑 Tピット 焼土(列) 杭穴(列) サツマアゲ状土製品の集中貯蔵穴？	土器 石器 サツマアゲ状土製品 石製品 U字状の鉄製品	「地区分け」について記載(6・7頁他) A地区：低地（STA.138+50付近より東側） B地区：低地（STA.135+50付近～138+50付近） C地区：台地（STA.131+50付近～135+50付近） D地区：台地（STA.131+50付近より西側） 「1 杭穴列について」 「2 SH－1及び出土遺物について」 「3 今回出土した土製品について」 (345～352頁)	「花粉分析（古植生）」 「B地区・C地区放射性炭素年代測定」 「B地区・C地区炭化植物種子(同定)」 「C地区出土動物遺存体(同定)」	C地区： 縄文時代中期後半の集落跡 C地区中央の南側部分は、平成11年度 道央圏連絡道路調査区（B地区）の北側部分と接する
千歳市 キウス５遺跡(５) Ａ－２地区	北埋調報 125	平成10 (1998)年 3月31日 (平成9年度)	財北海道 埋蔵文化財 センター	北海道 横断 自動車道	平成6・7・8 (1995・1996・1997) 年	A－2地区 台地上 ～ 低湿部	A－2地区 9,200 平成6年度調査で未報告分1,730を含む	縄文時代 早期 晩期 擦文文化期	竪穴住居跡 土坑(墓) Tピット	土器 石器 須恵器 土製品 石製品 漆 針 鉢形容器 木槌 漆製品	「調査の経緯」で 「平成6年度調査区の北東に広がる、A－1地区と仮称」 「平成6年度調査区の西方に続く仮称A－2地区」 (第1分冊 1頁) 「図1－4 年度別発掘調査範囲と調査区設定」 (第1分冊 7頁) 「1 住居跡」 「2 土器・焼土」 「3 土器」 「4 石器」 「5 木製品」 「あとがき」 (第3分冊 283～306頁)	「液体シンチレーション 14C年代測定」 「A－2地区 黒曜石製遺物 原産地分析・水和層測定」 「A－2地区 玉類産地分析」 「A－2地区 土器・土壌に残存する脂肪の分析」 「A－2地区 動物遺存体(同定)」 「A－2地区 木材・炭化材樹種同定」 「昆虫遺体について(同定)」 「A－2地区 植物種子(同定)」 「縄文時代編物に使用された木材の樹種について」 (平成6年度調査出土 A－2地区) 「A－1地区 花粉・胞子(分析)」	縄文時代早期早期前半の集落跡 縄文時代早期後半の集落跡 縄文時代晩期土壙墓群
千歳市 キウス５遺跡(６) Ｂ地区・Ｃ地区	北埋調報 126	平成10 (1998)年 3月31日 (平成9年度)	財北海道 埋蔵文化財 センター	北海道 横断 自動車道	平成9 (1997)年	B地区 ：台地 ～ 旧河道部 C地区 ：台地 ～ 斜面部	B地区 961 C地区 9,320	旧石器時代 縄文時代 前期 中期 擦文文化期	竪穴住居跡 土坑 焼土	土器 石器 サツマアゲ状土製品 石斧片石製楔形石器 石製釣針 細石刃石器群	「1) キウス５遺跡のこれまでの調査結果」(2・3頁) 「3 キウス５遺跡内の各時期別住居跡の移動について」 (11～13頁) 「1 B地区の遺構と遺物」 「2 C地区の遺構と遺物」 「3 Ⅰ群b－類土器について」 「4 C地区出土の石製釣針」(157～167頁)	「B地区・C地区 黒曜石製遺物 原産地分析・水和層測定」 「平成8年度 B.C地区 前期前葉土器黒曜石製遺物 原産地分析」 「平成7年度 B地区 土器に残存する脂肪の分析」 「平成8年度 B地区、C地区 土壌に残存する脂肪の分析」 「放射性炭素年代測定結果」	旧石器の出土
キウス５遺跡 における 考古学的調査	千歳市 文化財 調査報告書 ＸＸＶ	平成10 (1998)年 3月31日 (平成9年度)	千歳市 教育委員会	北海道 横断 自動車道	平成8・9 (1996・1997)年	D地区 台地 ～ 斜面部	D地区 平成8年度 2,680 平成9年度 1,900	縄文時代 早期 後期	焼土 フレイク集中	土器 石器 石製品	—	「放射性炭素年代測定」	
千歳市 キウス５遺跡(７) キウス７遺跡(６)	北埋調報 136	平成11 (1999)年 3月31日 (平成10年度)	財北海道 埋蔵文化財 センター	北海道 横断 自動車道	平成10 (1998)年	C地区 斜面部	C地区 1,640	縄文時代 中期	—	土器 石器	「1 キウス５遺跡」(57～66頁) 「3 キウス５、７遺跡出土テフラのＥＰＭＡ分析結果について」 (69・70頁)	「黒曜石のフィッショントラック年代測定」 （北埋調報126 報告 平成9年度 C地区出土旧石器） 「テフラのＥＰＭＡ分析」 （平成9年度 C地区 試料K5-1・K5-2・K5-3）	
千歳市 キウス５遺跡(８)	北埋調報 251	平成20 (2008)年 3月25日 (平成19年度)	財北海道 埋蔵文化財 センター	道央圏 連絡道路	平成15・18 (2003・2006)年	両年度 低位部	平成15年度 4,200 平成18年度 1,280	縄文時代 早期 晩期 擦文文化期 アイヌ文化期	平地住居跡 焼土 柱穴群 溝状遺構 土坑	土器 石器 内耳鉄鍋 曲物 [illegible] 木槌	「4．旧河道の変遷」(33～38頁) 「キウス型木鍬」(145頁他) 「千歳川水系における低湿部の遺跡調査とその意義」 (201～208頁) 「アイヌ文化期の畑－コタンからのアプローチ－」 (209～224頁)	「放射性炭素年代測定結果」 （平成15年度）	アイヌ文化期の畑跡 キウス川：旧河道の変遷 「キウス型木鍬」（縄文時代晩期）
千歳市 キウス５遺跡(９)	北埋調報 284	平成23 (2011)年 12月15日 (平成23年度)	財北海道 埋蔵文化財 センター	道央圏 連絡道路	平成15・16 18・19・20・21 (2003・2004・2006・2007・2008・2009) 年	全年度 台地部 ～ 斜面部	平成15年度 800 平成16年度 1,056 平成18年度 1,920 平成19年度 6,100 平成20年度 721 平成21年度 3,068 全年度 合計 13,665	縄文時代 晩期 続縄文時代 擦文文化期	竪穴住居跡 土坑	土器 石器 紡錘車 [illegible] 刀子	「遺構について　遺物について」(313～317頁) 「分析の結果と評価（三項目）」(317～320頁) 「擦文文化期竪穴住居跡ＵＨ－10覆土中の火山灰の対比」 (321頁) 「グリッド基線について」(322～327頁)	「黒曜石製遺物原産地分析」 （平成15年度） 「放射性炭素年代測定結果」 （平成19年度） 「炭化材樹種同定」 （平成19年度）	擦文文化期前期の集落跡
千歳市 キウス５遺跡(10)	北埋調報 299	平成25 (2013)年 3月29日 (平成24年度)	財北海道 埋蔵文化財 センター	道央圏 連絡道路	平成15・16 18・19・20・21 (2003・2004・2006・2007・2008・2009) 年	全年度 台地部 ～ 斜面部 平成21年度 呼称 「A地区」 「B地区」		旧石器時代 縄文時代中期 早期 後期	竪穴住居跡 土坑 焼土(列) 小柱穴(列) 旧石器ブロック	土器 石器 土製品 玉類 [illegible] 細石刃旧石器群	「年度ごとの調査成果の概要」(22～29頁) 「遺構について　遺物について」(605～609頁) 「分析の結果と評価」(609～616頁) 「Ｈ－７・10接合について」(616～620頁) 「遺構覆土・焼土の土色層群モデル」(620・621頁) 「旧石器」(599・600頁)	「黒曜石製遺物原産地同定」 （平成19年度） 「石器及び玉類の岩石学的分析」 （平成19年度）	本報告書 縄文時代中期後半の集落跡 旧石器時代ブロック B地区北側部分は、平成8年度 横断自動車道調査区C地区中央南側と接する 報告書刊行 （公財）北海道埋蔵文化財センター

『千歳市 キウス５遺跡（９）』（北埋調報284）

地　　区：台地部　平成15・16・18～21（2003・2004・2006～2009）年度調査

グリッド：10～39－４～83区

平成15年度800㎡、平成16年度1,056㎡、平成18年度1,920㎡、平成19年度6,100㎡、平成20年度721㎡、平成21年度3,068（Ａ地区2,098㎡、Ｂ地区970㎡）で合計13,665㎡調査した。

上位層（下位層の縄文時代晩期を含む）の報告で、遺構は擦文文化期前期の竪穴住居跡（集落跡）、粘土集中、同文化期と縄文時代晩期の土器集中等で、遺物はこれらの時期の土器・石器や刀子が出土した。

『千歳市 キウス５遺跡（10）』（北埋調報299）

地　　区：台地部　平成15・16・18～21（2003・2004・2006～2009）年度調査

グリッド：10～39－４～83区

本報告書で、台地部13,665㎡の下位層（縄文時代後期～旧石器時代）の報告で、主たる内容は縄文時代中期後半の竪穴住居跡（集落跡）・焼土列・小柱穴列、旧石器時代の忍路子型細石刃核石器群の報告である。本報告をもってキウス５遺跡の道央圏連絡道路工事埋蔵文化財発掘調査も完了となる。

（末光）

図Ⅱ－４－１説明　キウス５遺跡年度別調査区

事業名	地区名		番号 ゴシック/明朝	地形	面積 ㎡	発掘調査 年度	報告書	報告書名等
道央圏 連絡道路	—		15	台地 低位部	5,000	平成15 (2003)年度	北埋調報251 北埋調報284 北埋調報299	『千歳市 キウス５遺跡（８）』 北埋調報251 『千歳市 キウス５遺跡（９）』 北埋調報284 『千歳市 キウス５遺跡（10）』 北埋調報299 本報告書
	—		16	台地部	1,056	平成16 (2004)年度	北埋調報284 北埋調報299	
	—		18	台地 低位部	3,200	平成18 (2006)年度	北埋調報251 北埋調報284 北埋調報299	
	—		19	台地部	6,100	平成19 (2007)年度	北埋調報284 北埋調報299	
	—		20	台地部	721	平成20 (2008)年度	北埋調報284 北埋調報299	
	Ａ地区		21Ａ	台地部	2,098	平成21 (2009)年度	北埋調報284 北埋調報299	
	Ｂ地区		21Ｂ	台地部	970	平成21 (2009)年度	北埋調報284 北埋調報299	
横断 自動車道	Ａ地区	Ａ－１ 地区	6	段丘上 低湿地部	1,270	平成６ (1994)年度	北埋調報92 北埋調報115	『千歳市 キウス５遺跡 キウス７遺跡（２） ケネフチ８遺跡』 北埋調報92 『千歳市 キウス５遺跡（３）』 北埋調報115 『千歳市 キウス５遺跡（５） Ａ－２地区』 北埋調報125
			7	台地 低位の段丘	4,100	平成７ (1995)年度	北埋調報 115	
			8a		300	平成８ (1996)年度		
		Ａ－２ 地区	8b	台地上 低湿部	9,200	平成６・７・８ (1994・1995・1996) 年度	北埋調報 125	
	Ｂ地区		7	斜面部 低位平坦面	14,370	平成７ (1995)年度	北埋調報 104	『千歳市 キウス５遺跡（２） Ｂ地区』 北埋調報104 『千歳市 キウス５遺跡（４） Ｂ地区・Ｃ地区』 北埋調報116 『千歳市 キウス５遺跡（６） Ｂ地区・Ｃ地区』 北埋調報126 『千歳市 キウス５遺跡（７） キウス７遺跡（６）』 北埋調報136
			8	斜面部 低地部	2,700	平成８ (1996)年度	北埋調報 116	
			9	丘陵上 旧河道部	961	平成９ (1997)年度	北埋調報 126	
	Ｃ地区		8	台地部	5,750	平成８ (1996)年度	北埋調報 116	
			9	台地 斜面部	9,326	平成９ (1997)年度	北埋調報 126	
			10	斜面部	1,648	平成10 (1998)年度	北埋調報 136	
	Ｄ地区		8	台地部 斜面部	2,630	平成８ (1996)年度	千歳市 文化財調査報告書 ＸＸＶ	『キウス５遺跡における 考古学的調査』 千歳市文化財調査報告書 ＸＸＶ
			9		1,900	平成９ (1997)年度		

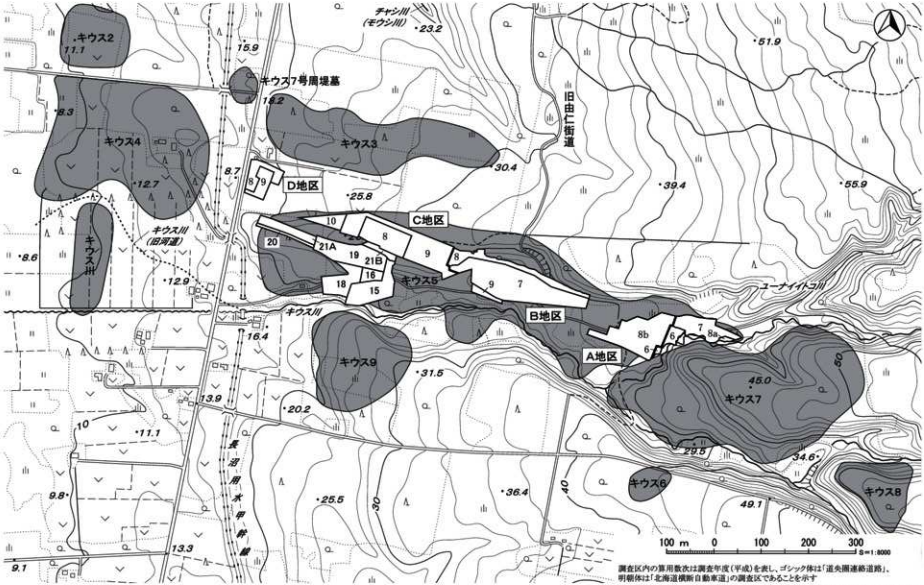

図Ⅱ－４－１　キウス５遺跡年度別調査区

Ⅲ章　調査の概要

1．発掘区の設定（図Ⅲ－1－1　表Ⅲ－1－1）

（1）調査グリッドの設定

グリッド設定は札幌開発建設部作成の「一般国道337号千歳市新千歳空港関連用地測量（中央工区）用地平面図」（平成12年2月調査）を基本図とし、工事用地内の調査範囲を網羅し設定した。

はじめに、工事用地内のセンターラインを示す中心杭「10600」と「10700」を基点とし、前者から後者へと直線で結び「第1基軸線」（南北方向のライン）とした。次に「10600」で第1基軸線と直交する線を「第2基軸線」（東西方向のライン）としとした。「10600」と「10700」を結ぶ第1基軸線は、直線距離が100.0m、方向角11°19′40″である。

南北方向の第1基軸線を「75ライン」とし、これと平行する線を4mごとに設定した。75ラインから西側へ降順、東側へ昇順とした（数字（B））。

これと直交する東西方向の第2基軸線は「10600」を「10ライン」とし、同様に4mごとに平行する線を設けた。これも算用数字（数字（A））で表記し、南側から北側へと値が大きくなる。

以上の手順で、調査区全体に4m四方のグリットラインを割り付けた。ラインの交点は「数字（A）－数字（B）」で表し、グリッドの呼称はこれら交点のうち南西側の交点とした。

基点「10600」は平成15（2003）年度低位部調査区内の「10－75」、「10700」は平成21（2009）年度台地部調査区内「35－75」である。

なお、調査は複数年度にまたがり、年度ごとに基準点測量・水準測量を行った。その概略を表Ⅲ－1－1にまとめた。また、平成13（2001）年に測量法の改正に伴い準拠楕円体が変更され、緯度・経度や平面直角座標の値が変わった。調査着手時点は日本測地系に基づき実施し、最終成果は世界測地系の値で示した。

（2）年度ごとの調査区

年度ごとの調査区は、次のとおりである。

平成15（2003）年度：低位部；南北60ライン付近より東側部分
　　台地部；同75ラインより東側部分
平成16（2004）年度：東西16～24ラインと南北65～75ラインの範囲
平成18（2006）年度：低位部；南北60ライン付近より西側部分
　　台地部；南北65ラインと東西24ラインの南西側部分
平成19（2007）年度：南北37～75ライン、東西24～36ラインの範囲
平成20（2008）年度：南北4～37ライン、東西28～35ラインの範囲、調査区西部の南側部分
平成21（2009）年度：A地区：南北4～37ライン、東西29～39ラインの範囲
　　調査区西側の東側部分
　　B地区：南北61～81ライン、東西30～39ラインの範囲
　　調査区北西側、北海道横断自動車道と接する部分

なお、平成21年度の「A」・「B」の地区分けは、調査区が離れているため便宜的に呼称したものである。

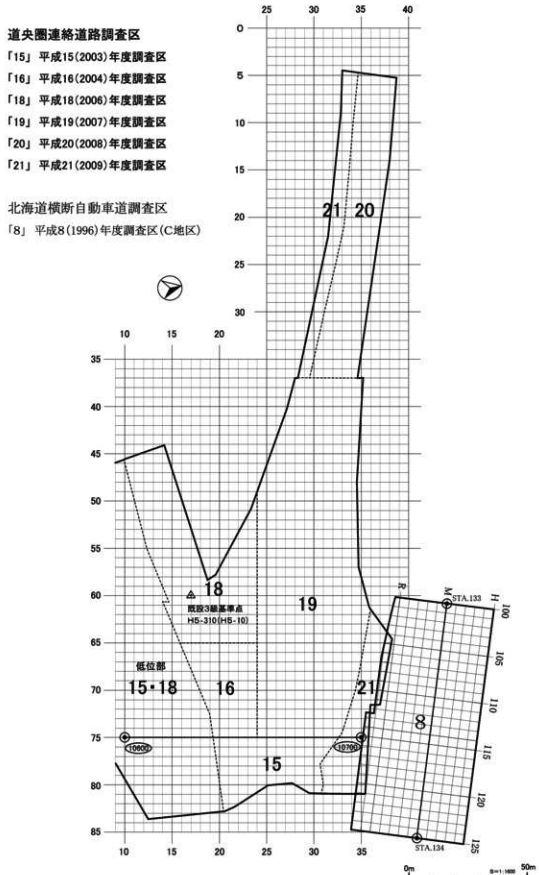
道央圏連絡道路調査区
「15」 平成15(2003)年度調査区
「16」 平成16(2004)年度調査区
「18」 平成18(2006)年度調査区
「19」 平成19(2007)年度調査区
「20」 平成20(2008)年度調査区
「21」 平成21(2009)年度調査区
北海道横断自動車道調査区
「8」 平成8(1996)年度調査区(C地区)
21 20
18
19
既設3級基準点
H5-310(H5-10)
低位部
15・18
16
21
8
15
STA.133
STA.134
0m
50m

図Ⅲ－１－１　調査区設定図

表Ⅲ－１－１　測量基準点一覧表

事業年度/与点・基準点等	杭名等	種類等	世界測地系 平面直角座標（XⅡ座標系） X（m）	Y（m）	標高（m）	日本測地系 平面直角座標（XⅡ座標系） X（m）	Y（m）	調査区グリッド杭	備考
調査区グリッド設定の基準点	10600	建設道路センターライン	−134,357.522	−43,463.382		−124,620.964	−43,159.723	10－75	2003年度航位部調査区 グリッド杭
			地理座標 北緯 42°52′45.608″	東経 141°43′04.664″		地理座標 北緯 42°52′36.087″	東経 141°43′18.204″		
	10700	建設道路センターライン	−134,259.472	−43,443.740		−134,522.932	−43,137.081	35－75	2009年度改地部調査区 グリッド杭
			地理座標 北緯 42°52′49.780″	東経 141°43′05.502″		地理座標 北緯 42°52′39.896″	東経 141°43′18.862″		
	グリッド設定基線 10600−10700（世界測地系）				縮尺	100m	方向角	11°19′40″	
国土地理院設置与点	第４号 01504	２級基準点（４）			17.810	−124,454.620	−43,453.300		（点の記） 千歳市中央 中央橋より北方へ約100m
						地理座標 北緯 42°52′42.018″	東経 141°43′4.908″		
	Ｈ５−310	３級基準点（Ｈ５−10）	−134,318.075	−43,516.932	25.168（点の記） 25.156 決定標高	−124,581.536	−43,210.273	17－60	（点の記） 千歳市中央1287－１ 2006年度分地部調査区 グリッド杭 調査時に廃止・撤去
						地理座標 北緯 42°52′37.9543″	東経 141°43′15.6531″		
	第7322号	一等水準点	2000年度平均成果 →		16.6677 16.4483	←昭和44年度平均成果（旧標高）			千歳市中央2406番地の２先
平成15（2003）年度	・日本測地系で実施 ・上記の与点に加え、開発局既設の仮ＢＭ（３級基準点505）も利用し、ＴＳ測量により下記の二つの３級基準点を新設。これらからグリッド杭を打設 ・水準測量（４級）は一等水準点第7322号の旧標高値を採用し、「Ｈ５−10」の決定標高は H＝25.156 ・成果を世界測地系に変換								
	３級基準点（１） H15−１	2003年度設置	−134,286.570	−43,425.760	27.055	−124,550.031	−43,119.101		2003年度調査区 29－80杭付近
	３級基準点（２） H15−２	2003年度設置	−134,355.257	−43,542.662	19.256	−124,618.719	−43,236.002		2006年度調査区 7－58杭付近
平成16（2004）年度	・日本測地系で実施 ・３級基準点「Ｈ15−10（Ｈ５−310）」と前年度設置の「Ｈ15−２」を点検し、これらからグリッド杭を打設 ・水準測量（４級）は「Ｈ５−10（Ｈ５−310）」（H＝25.156）を与点とした ・成果を世界測地系に変換								新設基準点 無し
平成18（2006）年度	・世界測地系で実施 ・既知の３級基準点「Ｈ５−10（Ｈ５−310）」・「Ｈ15−２」等をＧＰＳ測量で点検。下記の二つの基準点を新設し、これらからグリッド杭を打設 ・水準測量（４級）は「ＢＭ１（H＝19.298）」・「ＢＭ３（H＝26.256）」を与点とした								キウス川対岸のキウス９遺跡も同時に実施「Ｈ18−01」・「Ｈ18−04」
	３級基準点 H18−01	2006年度設置	−124,308.874	−43,530.322	24.968				2007年度調査区 18－58杭付近
	３級基準点 H18−02	2006年度設置	−124,336.064	−43,487.459	22.848				2003年度調査区 14－68杭付近
平成19（2007）年度	・世界測地系で実施 ・既知の３級基準点「Ｈ15−１」・「Ｈ18−01」をＧＰＳ測量で点検し、北海道開発局設置の「Ｈ15−301」（H15年７月調査）の３級基準点を加え、下記の二つの基準点を新設し、これらからグリッド杭を打設 ・水準測量（４級）は平成19年北海道開発局設置のＢＭ「H19−１」（H＝25.022）と「Ｈ18−１」（H＝26.257　2006年度のＢＭ３？）を与点とした								
	３級基準点 H19−01	平成19年度設置	−124,347.622	−43,497.987	24.968				2007年度調査区 34－61杭付近
	３級基準点 H19−02	平成19年度設置	−124,336.064	−43,487.459	22.848				2009年度調査区 32－35杭付近
平成20（2008）年度	・世界測地系で実施 ・ＧＰＳ測量を行い、電子基準点「長沼」・「厚真」・「千歳」から下記の３級基準点を新設し、これらからグリッド杭を打設 ・水準測量（４級）は、一等水準点7322号を与点とし「Ｈ18−１」（H＝26.257）を検測した結果、0.275mの誤差が生じていた ・これは2003年に旧標高値を採用したためで、発掘調査の継続性の優先に考え、旧標高値を採用 「Ｈ20−Ｔ２」の決定標高は H＝19.816								
	３級基準点 H20−Ｔ１	2008年度設置	−134,298.316	−43,534.385	24.636				調査区外　南西方向
	３級基準点 H20−Ｔ２	2008年度設置	−134,305.151	−43,661.809	19.532				調査区外　北側 35－19杭より北へ約６m
	３級基準点 H20−Ｔ３	2008年度設置	−134,199.706	−43,742.372	18.531				調査区外　東側 4－38杭より東へ約20m
	第7322号	一等水準点	2000年度水準点平均成果→		16.4034				千歳市中央406番地の２先
平成21（2009）年度	・世界測地系で実施 ・ＧＰＳ測量を行い、電子基準点「長沼」・「厚真」・「千歳」から下記の３級基準点を新設し、これらからグリッド杭を打設 ・水準測量（４級）は、整合性をはかるためＢＭ「H18−１（H＝36.257）」を与点とし、既設３級基準点「H20−Ｔ２」（H＝19.816）と検測し、整合を確認した また、新設の３級基準点上に仮ＢＭを設けた								
	３級基準点 H21−Ｔ１	2009年度設置	−134,284.940	−43,420.697	26.828				Ｂ地区
	３級基準点 H21−Ｔ２	2009年度設置	−134,283.250	−43,514.028	25.627				Ｂ地区
	３級基準点 H21−Ｔ３	2009年度設置	−134,287.367	−43,594.562	21.227				Ａ地区
	３級基準点 H21−Ｔ４	2009年度設置	−134,305.161	−43,661.808	19.509				Ａ地区

（3）北海道横断自動車道調査区との接合

平成21（2009）年度に調査したB地区の北側の調査区境界は、平成8（1996）年度横断自動車道建設に伴い調査された（横断道「C地区」 北埋調報116）と接する。これらのグリッドの設定は異なっているが、両地区を正確に接合するため、グリッド設定の基点とした道路中心杭、道央圏連絡道路の「10700」、横断自動車道の「STA.133」と「STA.134」の三点を結んだ「調査区接合のための三角形」を設定した。座標計算（日本測地系）で閉合差は「0」で計算上も幾何学的にも誤差はない（北埋調報284 Ⅵ章4節）。この三角形を根拠にCADソフトで調査区を図上で接合した。両地区の調査区境界には「直角気味になる部分」があるが、その形状は異なり図上の位置も合わない。この部分は現場でも確認した。

図上でこの部分を強制的に一致させると、両調査区の基線の「方向角」にずれが生じる。整合性を確保するためには、座標計算で誤差がないこの「三角形」を基本とする。また、両年度の調査区境界はそれぞれの調査時点では正しいものと解する。両調査区にまたがる遺構はH－7・H－10があり、それぞれ南側部分を道央圏連絡建設、北側は横断自動車道工事に伴い調査した。これらは、三角形を形成する基点を与点とし、遺構近くのグリッド杭の座標を計算し接合・図化した。（Ⅶ章4節）。

2．基本層序（図Ⅲ－2－1　表Ⅲ－2－1・2・3）

基本層序はこれまでの横断自動車道建設工事での区分を従い、各層の観察は『土壌調査ハンドブック』（ペドロジスト懇談会 1984）・『標準土色帖』（小山・竹原 1967）を参考に必要な項目を設け行った。内容は基本層序柱状図（図Ⅲ－2－1）と表（表Ⅲ－2－1・2・3）にまとめた。

（1）基本層序

「Ⅰ層：現地表土」

耕作土や盛土、攪乱層で、Ｔａ－ａ、Ｔａ－ｃ、Ｅｎ－ａ等の下位層の構成物を含む。76ラインより南西側、低位部に接する台地斜面部は、Ⅶ層上面まで耕作されⅠ層が厚く堆積していた。

「Ⅱ層：樽前ａ降下軽石層（Ｔａ－ａ）」

1739年に噴火した樽前山の火山噴出物層で、粒径や構成物の違いから、大きく三つのフォールユニットに分け（Ａ～Ｃ群）、さらに十単位（Ｕ１～10）に細分した。上位部分は削平や耕作を受け、残存していない部分も多い。

「Ⅲ層：第Ⅰ黒色土層」

約2,000年前～西暦1739年に形成された黒色土層で、縄文時代晩期・続縄文時代・擦文文化期の遺物包含層である。一部、Ⅳ層Ｔａ－ｃ軽石を含有し、擦文文化期の竪穴住居跡の覆土中や風倒木痕内で「白頭山苫小牧火山灰（Ｂ－Ｔｍ）」の薄層が認められた（北埋調報284）。

「Ⅳ層：樽前ｃ降下軽石層（Ｔａ－ｃ）」

約2,000年前（縄文時代晩期後半頃）に降下した樽前山の火山噴出物から構成される層である。上位のⅣ1層はにぶい黄褐色を呈し、下位のⅣ2層は黒褐色である。これは降下物に起因するものでなく、Ⅳ2層は降下軽石・スコリアが下位のⅤ層と混じることで生じたと考える。

また、Ⅳ層は存在しない部分もあった。この場合、Ⅲ層とⅤ層を明確に分けられず、近くのⅣ層から判断した。なお、Ⅳ層と表記されているものはⅣ1層である。

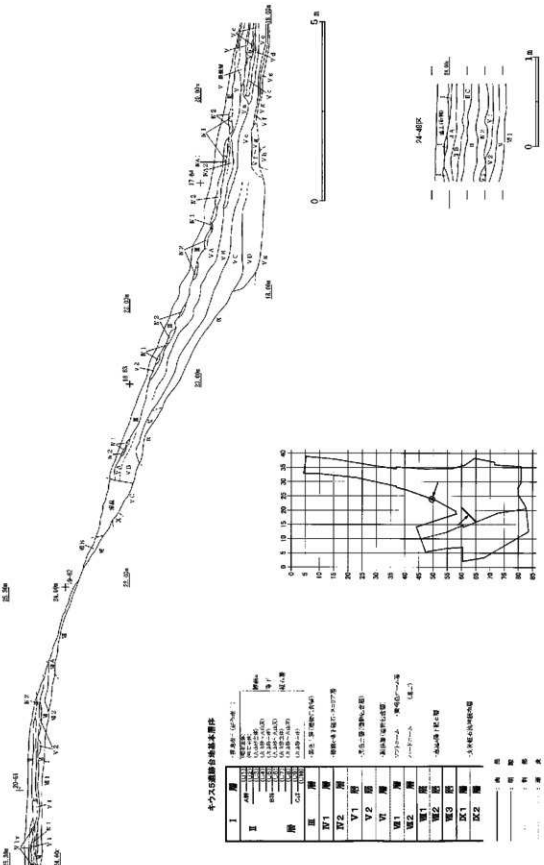

図Ⅲ－２－１　土層断面図

表Ⅲ－２－１　台地部基本層序一覧

層名			名称	層厚(cm)	層界	砂・シルト・粘土 野外土性			色調(マンセル表色系)	粘着性	堅密度	礫（長径2mm以上） 種類	混入割合 面積割合	粒径(mm)	形状	風化の程度	備考	
Ⅰ層			現地表土等	平均：24	画然	砂壌土			黒色(10YR2/1)他	弱	軟	Ta-a軽石、En-a軽石等が無作為に混入					耕作表土・攪乱層：Ⅷ層までの各層混じる	
Ⅱ層	A群	U1	樽前a降下軽石層	平均：8	画然	砂土	（火山礫主体）	火山砂含む	(灰白色)＝軽石片・(黒色)＝有色鉱物	なし	しょう～すこぶるしょう	Ta-a軽石	（主体）	平均：30	角～亜角礫	未風化	粗粒	「Ta-a」
		U2		平均：7	画然			細粒の火山砂含む					（主体）	平均：10	角～亜角礫	未風化		
	B群	U3		平均：4	画然		火山砂～火山灰主体	火山砂主体					無				細粒	
		U4		平均：0.5	画然			火山砂～火山灰主体					無					
		U5		平均：2.5	画然			火山砂主体					無					
		U6		平均：1.5	画然			火山砂～火山灰主体					無					
		U7		平均：7	画然			火山砂主体 細粒の軽石含む					（少量）	最大：10	角～亜角礫	未風化		
		U8			画然			火山砂～火山灰主体					無					
	C群	U9		平均：9	画然		火山砂主体						無				中粒	
		U10			画然													
Ⅲ層			黒色土層	平均：17	明瞭	壌土～シルト質壌土			黒色(10YR1.7/1)他	中	軟	Ta-c 軽石・スコリア他	10%	最大：2	亜角礫	半風化	第Ⅰ黒色土層	
Ⅳ層	Ⅳ1層		樽前c降下軽石・スコリア層	平均：5	明瞭	砂土～砂壌土			にぶい黄褐色(10YR4/3)	弱	軟～堅	Ta-c 軽石・スコリア？	90%以上	平均：4	亜角～亜円礫	半風化	土層断面図では、黄色調を呈するものを、「Ⅳ1y」層と表記	「Ta-c」
	Ⅳ2層			平均：6	判然	砂土～砂壌土			黒褐色(10YR3/2)他									
Ⅴ層	Ⅴ1層		黒色土層	平均：5	明瞭	壌土～砂壌土			黒色(10YR2/1)他	弱～中	堅	Ta-c 軽石・スコリア	15%	平均：7	亜角～亜円礫	半風化～風化	第Ⅱ黒色土層	
	Ⅴ2層			平均：15	漸変	壌土						無						
Ⅵ層			漸移層	平均：10	漸変	壌土～埴壌土			暗褐色(10YR3/4)他	弱～中	軟～堅	En-a軽石	5%	平均：5	亜角～亜円礫	風化		
Ⅶ層	Ⅶ1層		黄褐色ローム層	平均：9	判然～漸変	壌土～埴壌土			明黄褐色(10YR6/6)他	中	堅	En-a軽石	5～30%	平均：7	亜角～亜円礫	風化		
	Ⅶ2層			—	画然～明瞭	壌土～埴壌土				弱	すこぶる堅	En-a軽石	30%以上	平均：7	亜角～亜円礫	風化		
Ⅷ層	Ⅷ1層		恵庭a降下軽石層	平均：130	判然	砂土	遊離した有色鉱物		黄橙色(7.5YR7/8)～(黒色)	なし	すこぶるしょう	En-a軽石	90%以上	最大：100 平均：20	亜角～角礫	風化	1・2は、構成する礫の粒径差で分層	「En-a」 明瞭なフォールユニット認識できない
	Ⅷ2層			平均：130	画然				遊離した有色鉱物	なし	すこぶるしょう	En-a軽石	90%以上	最大：60 平均：10	亜角～角礫	風化		
	Ⅷ3層			平均：6	画然		遊離した有・無色鉱物		灰色(5Y4/1)～(灰白色)	なし	すこぶるしょう	En-a軽石	10%	最大：18 平均：6	亜角礫	半風化～風化	3は、構成礫が、1・2と比べて細粒である砂礫層	
												安山岩？スコリア？	80%	最大：25 平均：4	角～亜角礫	未風化		
Ⅸ層	Ⅸ1層		茶褐色ローム層	平均：100	漸変	埴壌土～重埴土			明褐色(7.5YR5/6)	強	軟	支笏軽石	部分的に15～20%	最大：10 平均：5	亜角礫	腐朽	本層中に羊蹄山？起源の火山噴出物層（Yo）あり	支笏軽石流堆積物層？
												灰色軽石	部分的に20%	最大・平均：1	亜円～亜角礫	腐朽		
	Ⅸ2層		橙色ローム層	300以上	—	シルト質壌土			にぶい橙色(7.5YR7/4～6/4)	中～弱	軟～堅	支笏軽石	部分的に10%	最大：60 平均：2	亜円～亜角礫	腐朽	本層中に、X層の破砕した軽石等の集中層あり	「Spfl」？
												堆積岩	部分的に1%	平均：10	亜円礫	未風化		

表Ⅲ－２－２　斜面～低位部層序一覧

斜面部																
層名		名称	層厚 (cm)	層界	砂・シルト・粘土				礫（長径２mm以上）						備考	
					野外土性	色調 (マンセル表色系)	粘着性	堅密度	種類	混入割合 面積割合	粒径 (cm)	形状	風化の程度			
V層	VA層	黒色土層	平均：30	判然～明瞭	埴壌土	黒色(10YR1.7/1)	中～強	軟	En-a軽石	7～10%	平均：10	円～亜円礫	風化		含有軽石： まばらな分布で、粒径はやや細粒	斜面堆積層
	VA1層		平均：10	明瞭	＊VA層とした層のうち、En-a軽石の混入割合（1％）が少ない部分											
	VA2層		平均：9	画然～明瞭	＊VA層とした層のうち、支笏軽石の混入（3％）が認められる部分											
	VB層		平均：35	画然～明瞭	埴壌土	黒色(10YR1.7/1)	中～強	軟	En-a軽石	15～20%	最大：30 平均：10	円～亜円礫	風化		含有軽石： やや密な分布で、粒径は細粒～粗粒あり	
	VC層		平均：31	画然～明瞭	埴壌土	黒褐色(7.5YR2/2)	強	堅	En-a軽石	20～25%	平均：10～30	円～亜円礫	風化		含有軽石： 密な分布で、粒径は細粒～粗粒あり	
									支笏軽石	1％	平均：10	円～亜円礫	腐朽			
	VD層		平均：50	画然～明瞭	埴壌土	黒褐色(7.5YR2/2)	強	すこぶる堅	En-a軽石	20～25%	平均：10～30	円～亜円礫	風化		鉄質層が認められるVC層	斜面下半相部の堆積層
									支笏軽石	1％	平均：10	円～亜円礫	腐朽			
Ⅶ層	Ⅶ A層	黒褐～黄下軽石	平均：9	画然	＊V～Ⅵ層と考えられる黒色土層にEn-a軽石が70～80%以上混入する層										Ta-cの含有の有無で分層	斜面堆積層
	Ⅶ B層	二次堆積層？	平均：11	画然	＊V～Ⅵ層と考えられる黒色土層にEn-a軽石が80%以上、さらにTa-cが５％程度混入する層											

低位部																
層名		名称	層厚 (cm)	層界	砂・シルト・粘土				礫（長径２mm以上）						備考	
					野外土性	色調 (マンセル表色系)	粘着性	堅密度	種類	混入割合 面積割合	粒径 (cm)	形状	風化の程度			
Ⅱ層		黒色土層	平均：16	漸変	埴壌土	黒色(10YR1.7/1)	強	すこぶる堅	Ta-c軽石	12%	最大：５	円～亜円礫	半～未風化		Ⅱ・V層の区分は、 Ta-cの混入量で分層	堆積層
									En-a軽石	1％	平均：10～20	円～亜円礫	風化～腐朽			
V層		黒色土層	平均：20	判然	埴土～砂埴土	黒色(10YR1.7/1)	中～強	すこぶる堅	Ta-c軽石	20%	平均：５	円～亜円礫	半～未風化			堆積層
									En-a軽石	５％	平均：10	円～亜円礫	風化～腐朽			
									支笏軽石	1％	平均：10	円～亜円礫	腐朽		下位に鉄質層あり	
	Va層	砂礫層	平均：10	画然～明瞭	砂土	En-a・支笏軽石起源	黒色(2.5Y2/1)	中～強	軟～堅	En-a軽石	10%	平均：２	円礫	腐朽	鉄質層あり	水成堆積物層
										支笏軽石	1％	平均：２				
	Vb層	粘土層	平均：10	画然	重埴土～埴壌土	黒褐色(2.5Y3/2)	強	軟～堅	En-a軽石	７％	平均：２	円礫	腐朽		鉄質層あり	水成堆積物層
									支笏軽石	1％	平均：２					
	Vc層	砂層	平均：９	画然	砂土	En-a・支笏軽石起源	暗灰黄色(2.5Y4/2)	なし	しょう	無					鉄質層あり	水成堆積物層
	Vd層	粘土層	平均：８	画然	重埴土	黒褐色(2.5Y3/1)他	強	堅～ すこぶる堅	無						鉄質層あり	水成堆積物層
	Ve層	黒色土層	平均：20	漸変～判然	重埴土	黒色(5Y2/1)	強	軟	En-a軽石	３％	平均：10	円～亜円礫	腐朽		鉄質層あり	腐植生成土層？ 斜面上からの堆積層？
	Vf層	粘土層	平均：10	漸変	重埴土	黄褐色(2.5Y5/3)	強	すこぶる堅	無						漸移層？　鉄質層あり	水成堆積物層
	Vg層	粘土層	平均：５	画然～明瞭	重埴土	黄灰色(2.5Y4/1)	強	堅	無						鉄質層あり	水成堆積物層
	Vh層	砂層	15以上	—	砂埴土	灰オリーブ色 (5Y6/2)	なし ～弱	すこぶる堅	無						鉄質層あり	水成堆積物層

表Ⅲ－２－３　部分的に存在する層位

層名		名称	層厚 (cm)	層界	砂・シルト・粘土				礫（長径２mm以上）						備考	
					野外土性	色調 (マンセル表色系)	粘着性	堅密度	種類	混入割合 面積割合	粒径 (cm)	形状	風化の程度			
白頭山苫小牧火山灰			最大：１	判然	埴壌土～シルト質埴土	(に赤い黄～灰白色)	中	軟～しょう	無						屈例木痕等のくぼみに堆積 ガラス状光沢の鉱物～アルカリ長石？含む	「B－Tm」
半路山 火山噴出物層？	砂礫層		最大：５ 平均：１	画然～明瞭	砂埴土～シルト質埴土	に赤い黄橙色 (10YR6/4)	強	軟～堅	半路？軽石 半路？スコリア	25～30%	平均：2.5	亜円礫	腐朽		Ⅸ１層の上位層序から 約30cm下付近に 部分的に堆積	「Ｙｏ－１～３」 のいずれか？
	軽石層		—	画然	砂土	に赤い黄橙色 (10YR6/4)	なし	しょう	半路？軽石	90%以上	最大：40 平均：2.5	円～亜円礫	腐朽		軽石層は、砂礫層中に部分的に認められる	
Ⅹ層	破砕層が 集中する層		—	画然～明瞭	砂土	細かく破砕した En-a・支笏 軽石主体	浅黄橙色 (7.5YR8/6) ～黄橙色 (7.5YR7/8)	なし	すこぶる しょう	支笏軽石	主体	最大：20 平均：５	亜円～亜角礫	腐朽	Ⅸ２層中で部分的に認められる	水成堆積物層？
									En-a軽石	7～10%	平均：５	亜角礫	風化			
									安山岩	微量	最大：７	亜円礫	未風化			
									チャート？	1％	最大：７	亜円礫	未風化			

「Ⅴ層：第Ⅱ黒色土層」

縄文時代晩期以前の遺物包含層である。上位のＴａ－ｃ軽石が混入する部分がⅤ１層で、これらの混入がみられない下位部分はⅤ２層とした。Ⅴ層と表記されているものはⅤ２層である。

また、平成16（2004）年度の調査では、Ⅴ層を「Ⅴ－１層」・「Ⅴ－１ｂ層」・「Ⅴ－２層」・「Ⅴ－３層」・「Ⅴ－④層」と細分したが、これらは斜面堆積のⅤ層にまとめた。

「Ⅵ層：漸移層」

上位の黒色土と下位のⅦ層の間にあり、色調等の漸移的な変化がみられる。

「Ⅶ層：黄褐色ローム層」

いわゆる「恵庭のローム層」である。堅密度と２mm以上の礫（恵庭ａ降下軽石　Ｅｎ－ａ）の混入割合から二つ分けた。上位のⅦ１層は堅密度が「堅」でＥｎ－ａ軽石が相対的に少なく、下位のⅦ２層は堅密度が「すこぶる堅」でＥｎ－ａ軽石が多い。

「Ⅷ層：恵庭ａ降下軽石層（Ｅｎ－ａ）」

恵庭岳が噴出した降下軽石層で、層厚3.5ｍを超える。明瞭なフォールユニットは認められないが、２mm以上の礫の粒径と混入割合（構成物の量）から、大まかに三つに分けた。Ⅷ１層・Ⅷ２層はほとんどが軽石で、他にこれから遊離した鉱物もみられ、長径２mm未満のものは粒度区分上の「砂」である。Ⅷ１層はⅧ２層に比べて粗粒で、Ⅷ３層は砂が多い。

「Ⅸ層：支笏軽石流堆積物層（Ｓｐｆｌ）」

いわゆる「支笏軽石の堆積物層」で層厚は４ｍを超える。色調等から二層に分けた。ともに支笏軽石を含有するが、上位のⅨ１層にやや多く、この部分は明褐色を呈し、下位のⅨ２層はにぶい橙色である。Ⅸ１層中には、羊蹄山起源と推測される軽石やスコリアを含む薄層が部分的に認められる。

「Ⅹ層：破砕礫が集中する層」

Ⅸ２層中の低位部近くで部分的に認められる層で、破砕した支笏軽石を主体とする。

（２）土層断面図

年度ごとに土層断面図を作成したが、平成18（2006）年度調査の台地平坦部と、斜面部から低位部へ連続する土層断面を掲載する。

（台地部）：24－49区調査区南側壁

ⅡＡ層が削平されているが、これより下位は整然とした層序がみられる。

（台地部～斜面部の肩）：（21－61杭）～20－61杭～19－62杭付近までの範囲

Ⅲ層～Ⅶ１層がみられるが、斜面の肩にいくにつれ上位の層から順になくなり、地山のⅦ２層・Ⅷ層が露出する。また、Ⅷ層を主体とする二次堆積層（ⅧＡ層）も認められる。

（斜面部）：19－62杭付近～17－64杭付近までの範囲

斜面上位から下位へ層が厚くなり、斜面部の肩の土層が下位へ堆積した斜面堆積である。断続的にみられるⅣ層より上位をⅢ層と判断し、Ⅳ層も斜面を移動していると考えられる。斜面部のⅤ層は含有物を手がかりにⅤＡ層・ⅤＢ層・ⅤＣ層・ⅤＤ層の四つに分層し、ⅤＡ層は支笏軽石の含有量によりⅤＡ１層とⅤＡ２層に分けた。ⅤＢ層は支笏軽石を全く含まず、ⅤＣ層は支笏軽石を含む。これより下位、地下水の影響で生じた鉄盤層がみられる層をⅤＤ層とした。

（低地部）：17－64杭付近～（16－65）杭付近までの範囲

17－64杭付近から各層は水平に堆積する。Ⅲ層はＥｎ－ａ軽石を含み、Ⅴ層もＴａ－ｃ・Ｅｎ－ａ・

支笏軽石を含有するので二次堆積と判断した。下位部分には水成の砂礫層や粘土層がみられ、野外土性や色調、含有物のあり方等により、Ｖａ層～Ｖｈ層に分層した。このうちＶｅ層は斜面から連続する黒色土層で、Ｅｎ－ａ軽石をわずかに含むので二次堆積層と考えるが、腐植生成作用によりその場で生じた可能性もある。これ以外は礫・砂・粘土の互層である。

３．調査の方法

（１）各年度の共通事項

各年度共通する基本的な方法は、はじめに建設機械によりⅠ層～Ⅱ層下位までを除去し（表土・火山灰除去）、次に人力で残りのⅡ層を掘り、包含層が残存する部分と削平されている部分を確認した。下位の包含層（削平されていない部分はⅢ層 第Ⅰ黒色土層）上面を精査し、必要に応じ地山（Ⅶ層）まで先行してトレンチ調査・25%調査等を行い、土量や遺構・遺物のあり方の情報を集約・検討し全体の調査計画をたてた。Ⅲ層の遺構・包含層を調査し完了後、Ⅳ層を人力で掘り下げ、Ⅴ層（第Ⅱ黒色土層）上面を検出し、遺構調査・包含層調査を行ってⅦ層上面で調査を完了した。

遺構調査は、確認後、トレンチ・半截等で土層断面を観察し、壁・床面あるいは底面と土層断面を確認し、遺構であるかを判断した。次に土層断面を記録し全体を掘り上げ完掘した。住居跡等は付属遺構の調査を行なった。遺物は出土状況や出土位置を記録したが、多数出土した場合等は、土器の床面・床面直上出土のもので、残存状態が良い土器や石器は記録し、これら以外は層ごとにまとめて取り上げた。

包含層調査は、層ごとに掘り下げ、出土遺物はグリッド・層ごとに取り上げた。掘り下げた面では、土色や遺物の出土状況を確認し、遺構の可能性があるものは先行トレンチ調査等を行った。また、土器の大きな破片がまとまっている状況や破片が集中しているものは、出土状況を記録し、フレイクや石（礫）も配置・集中のあり方が人為的と判断したものは調査した。

旧石器ブロックは原則出土位置を記録したが、フレイク・チップ等の微細な遺物は小グリッドを設定して取り上げたものや、土壌水洗選別で検出したものもある。旧石器の中には、Ⅴ層上位～Ⅵ層や遺構の覆土から出土したものもあり、これらは出土位置を記録し周囲をⅦ層（黄褐色ローム層）まで掘り下げて、遺構・遺物の有無を確認した。

地形測量図は調査の進行状況に合わせ、Ⅲ層上面・Ⅴ層上面・Ⅶ層上面（最終面）を作成した。

本遺跡台地部の主たる時期は、旧石器時代・縄文時代中期後半・同晩期後半・擦文文化期前期であり、他に縄文時代早期後半・同後期前半・続縄文時代後半の遺物もある。

（２）年度ごとの概要

・平成15（2003）年度

表土除去後、平坦部はⅢ・Ⅳ層までとⅦ層上面まで削平されていた部分があり、斜面部は中腹から下はすべてⅦ層上面まで削平されていた。土層が残存する部分は包含層調査を行い、削平部分は遺構確認調査を行った。Ⅴ層上面でくぼみが数か所みられ、縄文時代中期の竪穴住居跡を調査した。削平部分でも遺構を確認し、これらは黒色土のまとまりとしてみられた。

・平成16（2004）年度

表土除去後、斜面部のⅤ層の堆積が厚いことが予想され、先行トレンチを設け調査した。台地の肩部はⅦ層上面まで削平されている部分があった。縄文時代中期の遺構を調査し、斜面での包含層調査

表Ⅲ－３－１　キウス５遺跡 住居跡・土坑 付属遺構の分類体系

遺構記号	区分					名称	内　容
F	焼土	炉跡	平面は楕円形～円形 色調は赤色～橙色 堅密度は「堅」・「すこぶる堅」 炭化物・炭化材 動植物遺存体含む場合がある			地床炉	遺構の床面にみられるもの
						置り込みのある炉	遺構の床面に土坑が構築され、その内部にみられるもの
						石組炉	炉跡の周囲が礫で囲われたもの
		焼土				覆土中 焼土	炉跡でないもの 覆土中に無作為にみられ、炭化材等を伴う
P	土坑	軸上の土坑				先端部ピット	住居跡に想定する軸上で、壁際に位置するもの
						軸上の土坑	住居跡に想定する軸上で、壁際以外に位置するもの
		土坑				土坑	上記以外のもの
	柱穴	底面の断面形態を四つに区分した	底面へと壁が収束する細いもの			尖	先端部が明瞭に尖るもの
						丸	先端部がやや丸みを帯びるもの
			底面に対し両壁が概ね直角で太いもの			隅丸	立ち上がり部分が丸みを帯びるもの
						平	立ち上がり部分に丸みを帯びないもの
		杭穴	底面断面形態が「尖」・「丸」			打ち込み杭	「尖」のうち、断面が鋭く尖る形状を呈するもの
						杭穴	一般的なもの　斜めのものもみられる　表記：杭穴（斜め）
						壁杭穴	住居跡の壁の立ち上がり付近に位置するもの
						段際の杭穴	住居跡の段の立ち上がり付近に位置するもの
						外部杭穴	住居跡の外部に位置し、住居跡に関連すると考えたもの
		柱穴	底面断面形態が「丸」・「隅丸」・「平」			主柱穴	他の規模が大きく、規則的な配列がみられるもの
						柱穴	一般的なもの　斜めのものもみられる　表記：柱穴（斜め）
						壁柱穴	住居跡の壁の立ち上がり付近に位置するもの
						段際の柱穴	住居跡の段の立ち上がり付近に位置するもの
						外部柱穴	住居跡の外部に位置して、住居跡に関連すると考えたもの
—	段						土坑より規模が大きく、明瞭な段差を有する落ち込み
—（PS）	遺物集中	人工遺物		土器		土器集中	土器がまとまって出土したもの 「器の形状を保つもの」・「器の形状はみられず破片が集まっているもの」に分けられ、また、「一個体」と「複数個体が混じるもの」がある
—（FC）				フレイク・チップ		フレイク集中	フレイク中小さなチップ等が集中するもの 剥片石器が出土するものもある
—				磨製石斧		石斧破片集中	磨製石斧の破片（残存状態「片」）が集中するもの
—	自然遺物の集中			炭化した自然物		炭化物集中	小さな炭化した自然物が集中するもの 未材の形状を留めるものは「炭化材」とした
—				粘土		粘土集中	シルト質土のまとまりで、自然層位ではみられず、人為的に持ち込まれた凝灰岩などの脆弱な堆積岩の崩壊がとけ、粒子化したと推測するもの

では土層の堆積に伴い遺物が二次的に移動しているものも認められた。

・平成18（2006）年度

表土除去後、Ⅱ層Ｔａ－ａ軽石が厚く堆積するくぼみが複数みられ、低位部へ接する南西側の調査区は削平されていた。また、砂利道として利用されていた部分（南北50～58ライン・東西方向12～14ラインの間付近）はⅧ～Ⅸ層まで削平されており、台地部の南端部は露頭で、Ⅶ層より下位の層位を観察した。また図Ⅲ－２－１（本章Ⅱ節）に示す台地部から低位部への層位を記録した。

Ⅱ層が堆積するくぼみは擦文文化期の竪穴住居跡で、周囲に掘り上げ土もみられた。Ⅲ層の調査完了後、Ⅴ層では竪穴住居跡や焼土列（縄文時代中期）を調査し、台地南端部の露頭近くで旧石器ブロックを確認、この崖下に堆積する崩落土からも旧石器が出土した。

・平成19（2007）年度

表土除去後のⅢ層上面の状況は、西側でⅡ層が堆積する擦文文化期の住居跡のくぼみや同期の土器集中がみられ調査した。北東側の包含層では多数の縄文時代晩期の土器が出土し、ゆるやかなくぼみが数か所みられた。また、土層確認のための先行トレンチのうち、１か所（28－63区付近）から旧石器が多数出土した。Ⅲ層の遺構・包含層調査を完了後、Ⅳ層を除去しⅤ層上面を精査した。北東側部分では、くぼみは明瞭となり数も増え、その周囲に掘り上げ土も認めた。このくぼみはⅤ２層が落ち込み、そこにⅣ層とⅤ１層が堆積していた。調査の結果、縄文時代中期の竪穴住居跡が密集・重複する状況であった。これらと土坑や焼土列、小柱穴列、旧石器ブロックを調査した。

・平成20（2008）年度

表土除去後、Ⅱ層が堆積する擦文文化期の住居跡のくぼみを確認し調査した。Ⅲ層の遺構・包含層調査完了後、Ⅳ層を除去しⅤ層を調査したが遺構・遺物ともに少なかった。

・平成21（2009）年度

調査区は前年度調査区の北西側のＡ地区と横断自動車道と接する北東側のＢ地区である。

表土除去後、Ａ地区では擦文文化期の住居跡を調査した。Ｂ地区では、ゆるやかなくぼみがみられ、縄文時代晩期の土器が多く出土した。Ⅲ層を調査しⅣ層除去後、Ａ地区では縄文時代の遺物は少なく、平成19（2007）年度の続きの旧石器ブロックを調査した。Ｂ地区では、Ⅴ層上面で縄文時代中期の住居跡の明瞭なくぼみが多数みられ、平成15（2003）・平成19（2007）年度の続きのもの、平成８（1996）年度横断自動車道に伴う調査（横断道 Ｃ地区）から続くＨ－７・10（北埋調報116）もあり、これら住居跡、土坑、焼土列、小柱穴列を調査した。

なお、住居跡や土坑の付属遺構は、表Ⅲ－３－１に示す分類体系を設け整理した。

４．整理の方法

（１）一次整理の方法

現場での遺物の取り上げは「遺跡名（略号：キ５）出土地点（遺構名・グリッド）出土層位 遺物種別（土器・剥片石器・礫石器・旧石器・その他に大別）取り上げ番号（出土位置記録のもの）取り上げ年月日」の情報を記したビニール袋に遺物を収納した。袋ごと「取り上げ台帳」に記録し、一次整理作業の流れを管理した。遺物は「水洗」・「乾燥」し、設定した基準（本章５節）に従い「分類」した。次に出土地点・出土層位・遺物名等の遺物個別の情報を「遺物カード」に記し、遺物とともにビニール袋に収納した。また、その遺物カードの記載事項を一覧表にまとめ、Excel文書の「遺物登録台帳」を作成し、二次整理作業を進めるための基本情報とした。

表Ⅲ－５－１　土器・土製品時期等分類基準

種別	時代	時期	群	類	土器群・型式名
土器	縄文時代	早期	Ⅰ群	a類	貝殻文・条痕文・沈線文を有する土器群
				b類	東釧路式系土器群
		前期	Ⅱ群	a類	縄文尖底土器群
				b類	円筒土器下層式　それに伴う土器群
		中期	Ⅲ群	a類	円筒土器上層式・サイベ沢Ⅶ式 手稲前田式・萩ヶ岡１式・萩ヶ岡２式に相当する土器群
				b類	萩ヶ岡３（天神山式）・柏木川式・北筒式に相当する土器群 最花式（中期　大木式系土器群）
		後期	Ⅳ群	a類	余市式・タブコブ式・入江式に相当する土器群
				b類	ウサクマイＣ式・手稲式・ホッケマ式に相当する土器群
				c類	堂林式・ミッ谷式・御殿山式に相当する土器群
		晩期	Ⅴ群	a類	大洞Ｂ式・大洞ＢＣ式　それに伴う土器群
				b類	大洞Ｃ１式・大洞Ｃ２式　それに伴う土器群
				c類	大洞Ａ式・大洞Ａ’式　それに伴う土器群
	続縄文時代		Ⅵ群		続縄文式土器
	擦文文化期		Ⅶ群		擦文土器
	時期不明・判断不可能なもの		不明		剥離や磨耗、小破片が多い
土製品等	土製品		各時代・時期		既知の土製品　名称のあるもの　通称のもの　仮称のもの　紡錘車　耳栓
	再生土製品		各時代・時期		土器破片が二次的に加工（打ち欠き・研磨等）されたと考えるもの ＊各属性で分類した後「備考」に追記
その他	その他		各時代・時期		土で製作されたもの　土から生じたもの等　その名称・通称

表Ⅲ－５－２　土器部位分類基準

部位・名称	内容
口縁部	・口唇部が残存するもの ・口唇部は残存しないが、これに近い部位と判断できるもの
底部	・底面が残存するもの ・底面は残存しないが、これに近い部位と判断できるもの
胴部	・口縁部・底部・不明・その他以外のもの
その他	・剥落した貼付部分等
不明	・部位を特定できないもので、小破片に多い
複数部位（まとまり）	・複数の部位を有する破片　器の形状を留める個体土器等 例）：口縁～底部まで残存する破片・個体土器

表Ⅲ－５－３　土器残存状態分類基準

呼称	内容	備考
良好	・器の形状を留める個体土器 ・破片の表裏面及び割れ口の残存状態が良いもの	・接合可能な破片 ・文様等が残り、時期判断等に有効な情報が多い
剥離	・破片の表裏面のいずれか、あるいは両面が約1/2以上剥離・剥落しているもの	・接合可能な破片 ・文様が残る場合、時期判断等に有効な情報を有する ・剥離面は胎土の観察に適する ・破片化した後、人為的に加工されたものもある（再生土製品）
磨耗	・破片が磨耗しているもの	・磨耗した割れ口は接合に耐えられない ・文様等の磨滅により、破片そのものの情報は少ない ・遺物の二次的な移動を考える上で有意な情報を有する ・破片化した後、人為的に加工されたものもある（再生土製品）
小破片	・大きさが長径２㎝程度以下の小さな破片	・破片が小さいため接合に適さず、復原作業に与える影響も少ない ・破片そのものの情報は少ない ・小さいため注記できないものもある ・ある破片に接合した場合、接合関係についての情報が得られる

表Ⅲ－５－４　石器等器種分類基準

石器	器種・名称	備考	主要な石材
剥片石器	石刃鏃		黒曜石 頁岩 等
	石鏃		
	石槍・ナイフ		
	石錐		
	つまみ付きナイフ	「石匙」	
	スクレイパー		
	Ｕ・Ｒフレイク	定型的な形態を有さないが、人為的な使用痕・加工痕が認められるフレイク Ｕ＝utilized　Ｒ＝retouched	
	両面調整石器		
	石核		
	フレイク・チップ		
	原石		
礫石器	磨製石斧		泥岩 片岩 等
	磨製石斧未製品		
	磨製石斧転用品		
	磨製石斧原石		
	たたき石		安山岩 等
	すり石	「扁平打製石器」を含む	
	北海道式石冠		
	石錘		
	砥石		
	台石・石皿		
石製品	名称・通称	玉	蛇紋岩系
礫	加工・使用痕のある礫	人為的な使用痕・加工痕が認められる礫	各種
	自然礫	自然礫であるが、遺跡に人為的に持ち込まれたと考えられるもの	

表Ⅲ－５－５　石器等残存状態分類基準

石器	分類	内容
剥片石器・石製品	完形	残存する部分が90%以上のもの
	準完形	「完形」と「半形」の中間的なもの　　完形に近いもの
	半形	残存する部分が50%程度のもの
	片	残存する部分が50%程度未満のもの
礫石器	完形	大きな割れ口が無いもの　　割れ口を有しても機能部が損なわれていないもの
	準完形	割れ口があり、完形の状態を想定でき、残存する部分が75%程度のもの
	半形	割れ口があり、完形の状態を想定でき、残存する部分が50%程度のもの
	片	割れ口があり、完形の状態を想定し難く、残存する部分が50%程度未満のもの
礫	完形	割れ口のないもの
	片	割れ口があるもの

表Ⅲ－５－６　岩石分類体系表

火成岩		優白岩（酸性）	中性岩（中性）	優黒岩（塩基性岩）	超塩基性岩
火山岩	火山噴出物（多孔質）	溶岩（地表に出たマグマが冷え固まったもの）			
	ガラス質（非結晶質）石基のみ	浮岩（軽石）	岩滓（スコリア）		—
		黒曜岩（石）	—		—
	斑状組織　微晶石基	流紋岩	安山岩	玄武岩	—
半深成岩	斑状組織　細晶	石英斑岩	ヒン岩	輝緑岩	—
深成岩	等粒状組織　完結晶	花崗岩	閃緑岩	斑糲岩	橄榄岩 蛇紋岩
二酸化ケイ素（ケイ酸 SiO2）		66%以上	52～66%	52%以下	45%以下
有色造岩鉱物（色指数）		10%以下	10～30%	30%以上	60～70%以上
主体的な有色造岩鉱物		黒雲母	輝石 角閃石	輝石 橄榄石	橄榄石 蛇紋石
主体的な無色造岩鉱物		石英 斜長石	斜長石		—

堆積岩

- **火山砕屑岩**　：火山噴出物から構成される
  - **火山角礫岩**　；32mm以上の火山噴出物（火山岩塊）50%以上含む
  - **凝灰角礫岩**　；32mm以上の火山噴出物（火山岩塊）50%未満含む
  - **火山礫凝灰岩**　；２～32mmの火山噴出物（火山礫）から主体的に構成される
  - **凝灰岩（溶結凝灰岩）**　；２mm以下の火山噴出物（火山灰）から主体的に構成される
- **砕屑岩**　：丸みを帯びた鉱物片、岩片等から構成され「層理」がみられる
  - **礫岩**　：粒度区分上の礫を50%以上含む
    - **角礫岩**　；含有する礫が角ばっている（亜角～角礫状）もの
  - **砂岩**　；粒度区分上の砂を50%以上含む
    - ・砂の粒度により「粗粒」・「細粒」に、硬さにより「硬質」・「軟質」等に分けられる
  - **泥岩**　；粒度区分状の泥（シルト・粘土）50%以上から構成される
    - ・粒度区分から「シルト岩」と「粘土岩」に分けられる
    - **頁岩**　；起岩で固結が強く、貝殻状の割れ口を呈するもの
      - **珪質頁岩**　；頁岩で透明な石英質（ケイ酸 SiO2）部分を含むもの
      - **粘板岩・千枚岩**　；堆積岩と変成岩の中間的なもの
- **有機岩**
  - **チャート**　；潜晶質石英（SiO2）
    - ・有機質（生物遺体）
    - ・無機質

変成岩　：変成鉱物から構成される　結晶質

- **接触（熱）変成岩**　：熱による変成作用を受けたもの
  - **ホルンフェルス**　；堆積岩が熱変成作用を受け、微粒状組織となったもの
- **広域変成岩**　：熱・圧力による変成作用を受けたもの
  - **片岩**　；再結晶化により「片理」がみられるもの
  - **片麻岩**　；再結晶化が進行し、「斑状変晶」や「片麻状組織」がみられるもの

石製品・玉類の石材

- **超塩基性岩**
  - **蛇紋岩**　；蛇紋石・橄欖石を主成分とするもの　橄欖岩等が変成したもの
- **蛇紋岩からの変成岩**
  - **ロジン岩**　；蛇紋岩化作用により、生じる変成岩
  - **緑泥石岩（緑泥片岩　緑色片岩）**　；輝石・角閃石・黒雲母等の二次変質により生じる鉱物（緑泥石）を主成分とする岩石
  - **タルク岩（滑石片岩）**　；橄欖岩・輝石・角閃石等の二次変質により生じる鉱物（滑石）を主成分とする岩石
  - **凝灰質珪化岩**　；火山灰から構成されケイ酸分を多くもの。

＊石英質（ケイ酸　Si02）の岩石・鉱物の便宜的な分類体系

- **堆積岩**
  - **チャート**
  - **フリント**　；チャートのうち、明瞭な貝殻状断口を呈するもの　火打ち石
  - **珪質頁岩**
  - **珪藻岩**　；珪質の岩石が熱・圧力による変成作用を受け、極微粒の石英集合体となったもの
- **変成岩**
  - **珪岩（珪石）**　；珪藻類のケイ酸質遺骸が堆積し生じたもの
- **鉱物**
  - **水晶**　；無色透明の石英　結晶質
  - **碧玉**　；隠微晶質の石英で酸化鉄を多量に含む　不透明　暗緑～緑暗色
  - **玉髓**　；隠微晶質の石英で比較的均質なもの　淡褐～灰色
  - **めのう**　；隠微晶質　繊維状・縞状　不透明　玉髓の一種

表Ⅲ－５－７　岩石（石材）の略号

大項目	小項目	岩石名	英語名	略号
火成岩	火山噴出物	軽石（浮岩）	Pumice	Pum
		岩滓（スコリア）	Scoria	Sco
	溶岩	溶岩	Lava	Lav
	火山岩	黒曜石（黒曜岩）	Obsidian	Obs
		流紋岩	Rhyolite	Rhy
		安山岩	Andesite	And
		玄武岩	Basalt	Bas
	深成岩	花崗岩	Granite	Gra
		閃緑岩	Diorite	Dio
		斑糲岩	Gabbro	Gab
堆積岩	火山砕屑岩	火山礫凝灰岩	Lapilli Tuff	Ltu
		凝灰岩	Tuff	Tuf
	砕屑岩	礫岩	Conglomerate	Con
		砂岩	Sandstone	San
		泥岩（緑色泥岩）	Mudstone (Green Mudstone)	Mud (Gr. Mud)
		頁岩	Shale	Sha
		チャート	Chert	Che
		粘板岩	Slate	Sla
変成岩		片岩	Schist	Sch
		片麻岩	Gneiss	Gns
		ホルンフェルス	Hornfels	Hor
超塩基性岩		蛇紋岩	Serpentinite	Ser
		橄欖岩	Peridotite	Per

接合作業を行う土器や旧石器・礫石器・礫（片）は、遺物カードの情報の一部を直接遺物に「注記」した。内容は「遺跡名（＊５）出土地点 出土層位 遺物番号」で、土器の「小破片」等の小さいものは注記していない。

（２）二次整理の方法

・土器

土器の接合作業は、残存状態が「良好」・「剥離」のもの（表Ⅲ－５－３）を中心に行った。

遺構出土土器の接合は遺構内、遺構間、遺構が位置するグリッド、周辺のグリッドへと展開し、包含層出土のものは、破片が多いグリッドから周囲へ広げるように進めた。

接合した破片は復原可能なものを復原し、立面図等の実測図を作成した。破片は接合により大きくなったもの、複数の部位のもの、異なる遺構で接合したもの、特徴が認識しやすい口縁部や底部の破片を中心に選び出し、拓影図と垂直方向の断面図を組み合わせて図示した。すべての掲載土器は観察表を作成した。

・石器等

石器等は縄文時代のものと旧石器に分けた。後者はⅥ章で詳述する。

礫石器・自然礫は接合を行い、磨製石斧等、接合したものもみられた。これらと残存状態が「完形」・「準完形」（表Ⅲ－５－５）のものを中心に、器種や形態の多様性を示せることを考慮し、掲載する石器を選び出し、実測図と観察表を作成した。

これらの作業と並行して遺物の集計作業も行い、その結果を出土点数表・出土分布図にまとめた。

５．遺物の分類

土器は、表Ⅲ－５－１「土器・土製品時期等分類基準」・表Ⅲ－５－２「土器部位分類基準」・表Ⅲ－５－３「土器残存状態分類基準」に示す三つの基準、縄文時代の石器等は表Ⅲ－５－４「石器等器種分類基準」・表Ⅲ－５－５「石器等残存状態分類基準」・表Ⅲ－５－６「岩石分類体系表」に示す三つの基準で分類した。石材は一次整理では表Ⅲ－５－７「岩石（石材）の略号」に示す内容で表記したが、本報告書では岩石名で記述している。

（末光）

Ⅳ章　遺構と出土遺物

1．概要（図Ⅳ－1－1・2　表Ⅳ－1－1～7）

台地部のⅤ・Ⅵ層で確認した遺構は、竪穴住居跡41軒（ＬＨ－１～39・Ｈ－７・10）・土坑103基（ＬＰ－１～103）・小土坑２か所（ＬＳＰ－１・２）・小柱穴393か所（ｓｐ－１～393）・焼土245か所（ＬＦ－１～245）・土器集中１か所（ＬＰＳ－６）・フレイク・チップ集中５か所（ＬＦＣ－１～５）、礫集中２か所（ＬＳ－３・４）である。

台地部の地形はキウス川右岸の河岸段丘上の平坦部からこれにかけての斜面部で、多くの遺構は平坦部に位置する。特に北東側部分に集中してみられ、ついで中央付近にあり西側は少ない。

遺構の時期は、竪穴住居跡はＬＨ－25Ａが縄文時代後期初頭（余市式）で、これ以外の住居跡、土坑、小柱穴、焼土、土器集中、フレイク・チップ集中、礫集中は縄文時代中期後半である。土器型式では萩ケ岡式、ノダップⅡ式、柏木川式の時期に細分される。特に北東側の遺構が集中する区域は、遺構構築に伴う掘り上げ土が全体にみられ、遺構も近接、切り合いが著しく、さらに覆土も類似している等、土層の状況が複雑であり、遺構の層位的な関係をすべて正確にとらえることはできなかった。住居跡は楕円形で大型のもの、中程度規模のもの、直径３ｍ程度の小型のものがある。土坑は規模や付属遺構から、小型の住居跡と考えるものもある。

小柱穴は平成８（1996）年度の横断自動車道の発掘調査でみつかった杭穴列（北埋調報116）の南側部分の続きで、キウス川までの間のあり方が明らかとなった。これらは、集落跡の周囲に規則的に位置する。

焼土は、単体で確認した数か所を除いて、ほとんどが調査区中央付近と北東側部分の住居跡付近で列状にみられた。小柱穴（杭穴列）・焼土列は住居跡群、すなわち集落跡に関連するものと考える。

土器集中１か所は土坑に関わるもの、フレイク・チップ集中は多くが黒曜石で、焼土列と切り合うもの（ＬＦＣ－３）、密集する小柱穴・焼土列の間に重複しない位置にあるもの（ＬＦＣ－４）があり、集落で石器製作の場が明確に認識されていることを示すと考える。また、調査区北東側隅、31・32－75～82区は、周囲を住居跡・土坑に囲まれ、かつこれらが存在しない空間がある。

以上、本遺跡の遺構は、縄文時代中期後半の集落の空間構造を考える上で良好な調査事例である。

なお、土層の観察記録は201～216頁、遺物出土位置図の内容は217～226頁にまとめて掲載した。

（末光）

2．住居跡（図Ⅳ－2－1～82　表Ⅳ－1－1・2　カラー図版1　図版2～33・47・48）

ＬＨ－１（図１　図版２）

位　　置　28－78・79区

規　　模　2.84×2.50 / 2.72×2.45 / 0.32m　　**平面形態**　円形

確　　認　Ⅰ層除去後、Ⅶ層上面で黒色土の堆積がみられた。ベルトを設定しこれ沿いのトレンチを掘り下げたところ、床面と壁の立ち上がりを確認し住居跡と判断した。

調　　査　トレンチから全体を掘り、土層断面や遺物の出土位置を記録し完掘した。

覆　　土　覆土１・10・17層はⅦ層、12層はⅥ層、これら以外はⅤ層主体で、覆土９層が主たる覆土である。

床面・壁　床面は概して平坦で北西側部分が若干低く、壁は直立気味に立ち上がる。

付属遺構

地床炉（ＨＦ－１）、柱穴・杭穴１か所（ＨＰ－１）、粘土集中１か所を確認した。

遺物出土状況　遺物は概ね遺構全体から出土し、床面出土で残存状態が良好なものについて出土位置を図示した。

時　　期　出土遺物から縄文時代中期後半である。　（末光）

ＬＨ－２（図２～４　図版３・４）

位　　置　27・28－77・78区

規　　模　4.13×3.38 / 3.92×3.16 / 0.39m　　**平面形態**　楕円形

確　　認　Ⅰ層除去後、Ⅶ層上面で黒色土がみられた。ベルトを設けこれ沿いにトレンチを掘り下げたところ、床面と壁の立ち上がりを確認し住居跡と判断した。

調　　査　トレンチを掘り広げ、土層断面や遺物の出土位置を記録し完掘した。覆土中には焼土、炭化材が認められた。炭化材は形状を保つ大きなものを記録した（Ｃａ１～21）。

覆　　土　主たる覆土は第２・４層で、第１層は中央の上位に堆積する。第５層は覆土最下層である。

床面・壁　床面は概して平坦で西～北西側部分が若干低く、壁はやや大きく開くように立ち上がる。

付属遺構

地床炉（ＨＦ－１）、軸上の土坑（ＨＰ－１）、柱穴・杭穴８ヵ所（ＨＰ－２～９）を確認した。

遺物出土状況　遺物は概ね遺構全体から出土し、床面出土で残存状態が良好なものについて出土位置を図示した。また、北東側部分の床面で土器集中を確認した。

時　　期　出土遺物から縄文時代中期後半である。　（末光）

ＬＨ－３（図５　図版３）

位　　置　25－79、26－78・79区

規　　模　（柱穴分布範囲）(3.87)×(3.24) m　　**平面形態**　不明

確　　認　Ⅶ層上面の精査中、焼土（ＨＦ－１）がみられた。また、東側の調査区界の壁の断面で遺構の覆土を認め、さらに北側の一部分で壁の立ち上がりを確認した。

調　　査　炉跡を記録後、規模（半径４～６ｍ）を想定し、柱穴・杭穴の調査を行い、13カ所確認した（ＨＰ－１～13）。

覆　　土　上位は削平され、覆土最下層はⅦ層主体である。

床面・壁　床面は概して平坦で、壁は曲線的に立ち上がる。

付属遺構

地床炉（ＨＦ－１）、柱穴・杭穴13ヵ所（ＨＰ－１～13）を確認した。

遺物出土状況　削平されているため、本遺構の遺物として取り上げたものはない。

時　　期　包含層出土遺物からは、縄文時代中期後半と推測する。　（末光）

ＬＨ－４（図６～10　図版４・５）

位　　置　29・30－79、29～31－80区

規　　模　(7.76)×(2.65) / (7.59)×(2.51) / 1.39m　　**平面形態**　楕円形

平成15（2003）年度に南西側部分を、平成21（2009）年度に北東側部分を調査した。

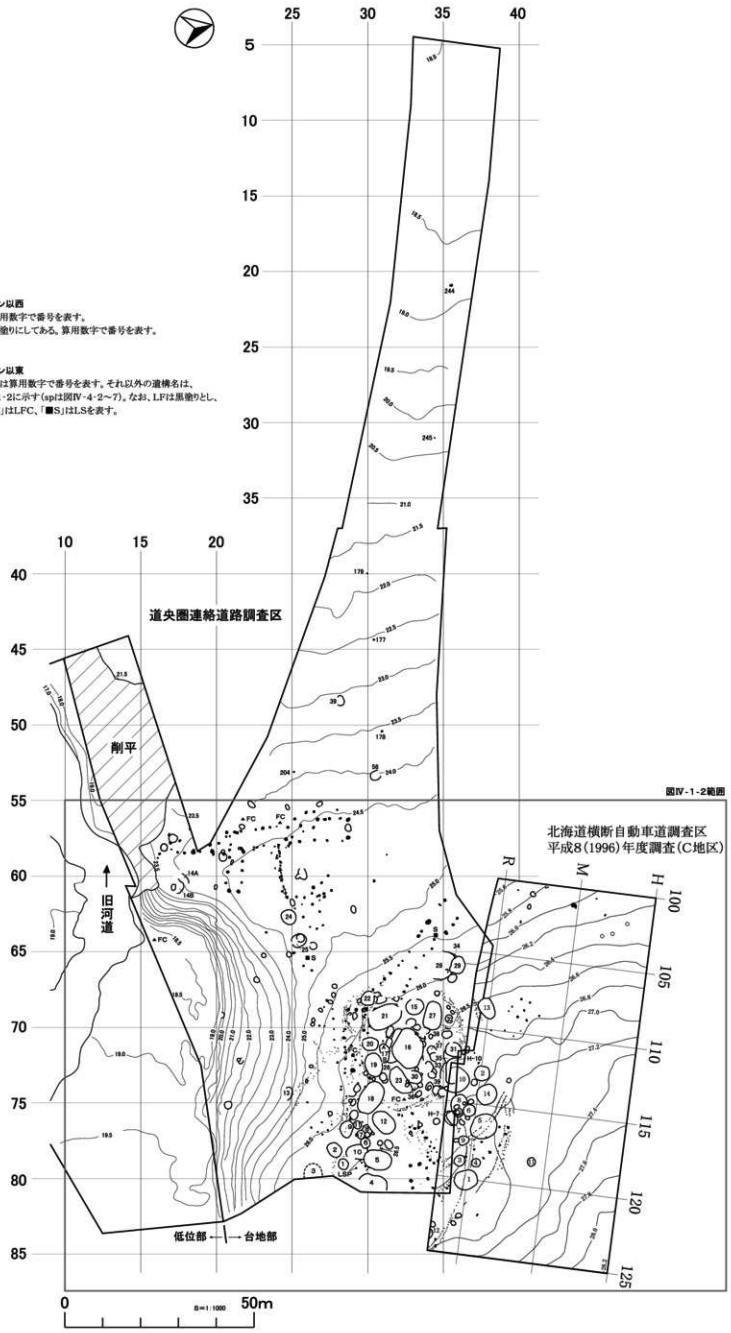

図Ⅳ－１－１　Ⅴ層遺構位置図（１）

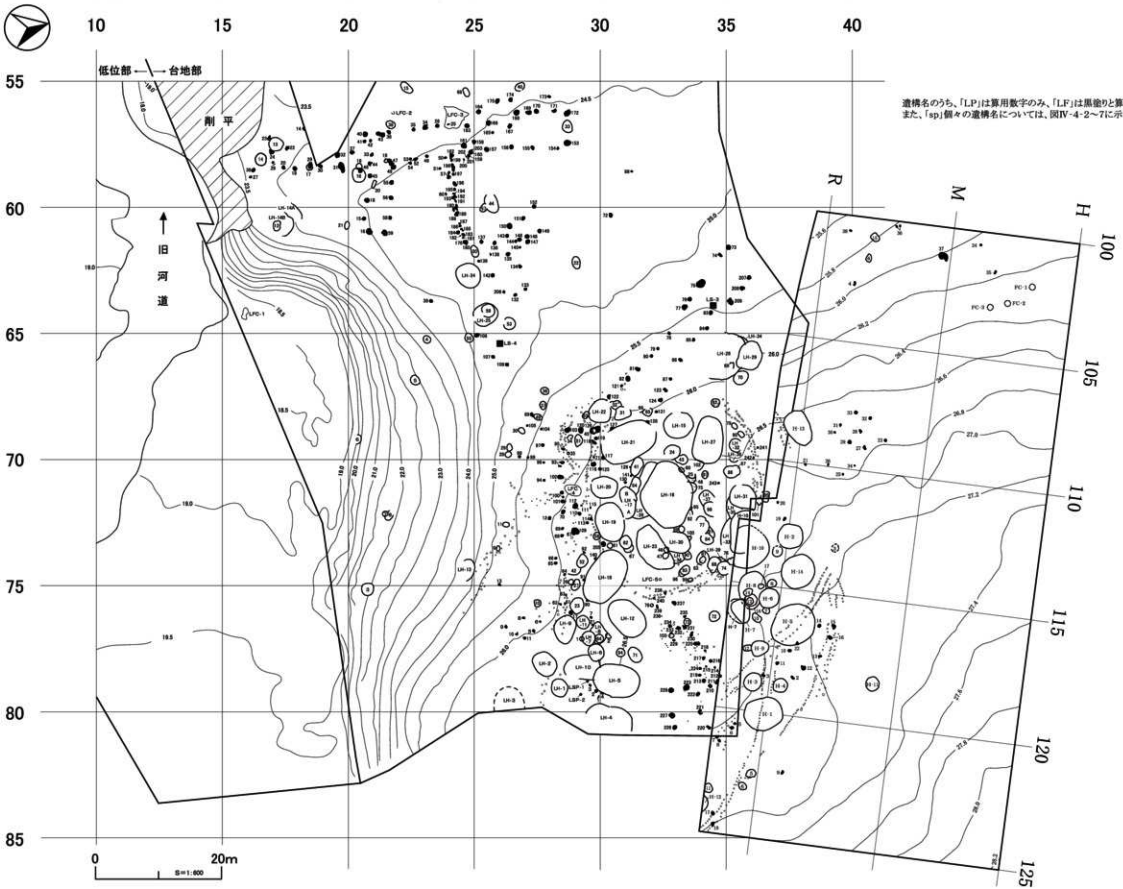

図Ⅳ－１－２　Ⅴ層遺構位置図（２）

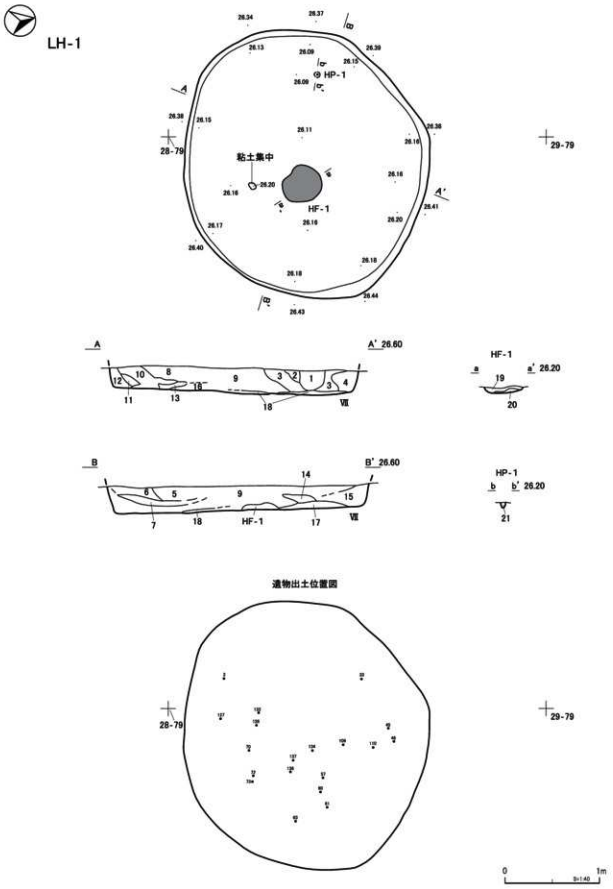
LH-1
HP-1
粘土集中
HF-1
28-79
29-79
A
A'
26.60
a
a'
26.20
B
B'
b
b'
遺物出土位置図
0
1m
S=1:40

図Ⅳ－２－１　ＬＨ－１

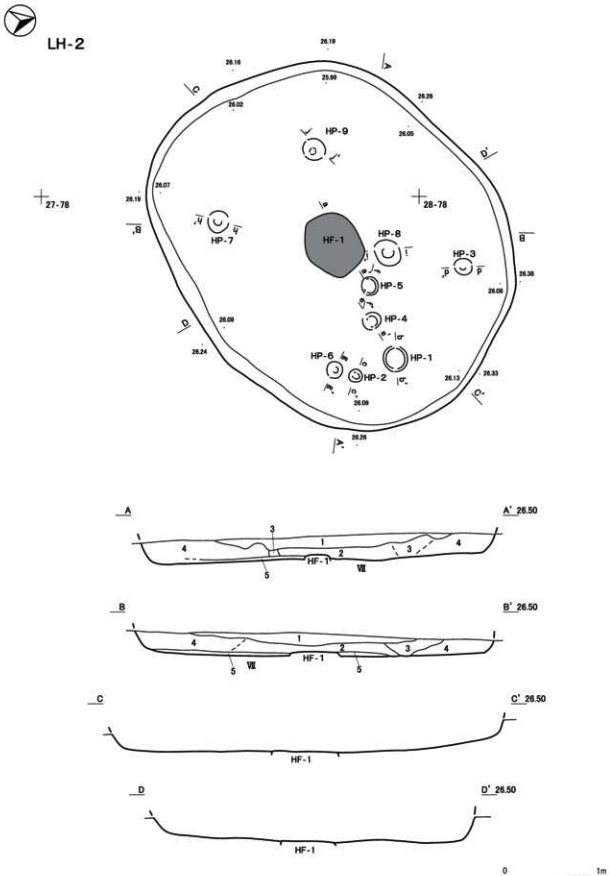
LH-2
HP-9
HP-7
HF-1
HP-8
HP-3
HP-5
HP-4
HP-6
HP-2
HP-1
27-78
28-78
A
A' 26.50
B
B' 26.50
C
C' 26.50
D
D' 26.50
HF-1
0
1m

図Ⅳ－２－２　ＬＨ－２（１）

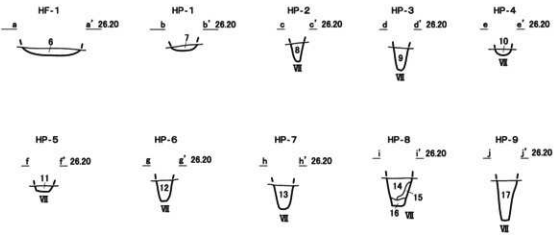
HF-1
a
a' 26.20
6
HP-1
b
b' 26.20
7
HP-2
c
c' 26.20
8
Ⅶ
HP-3
d
d' 26.20
9
Ⅶ
HP-4
e
e' 26.20
10
Ⅶ
HP-5
f
f' 26.20
11
Ⅶ
HP-6
g
g' 26.20
12
Ⅶ
HP-7
h
h' 26.20
13
Ⅶ
HP-8
i
i' 26.20
14
15
16
Ⅶ
HP-9
j
j' 26.20
17
Ⅶ

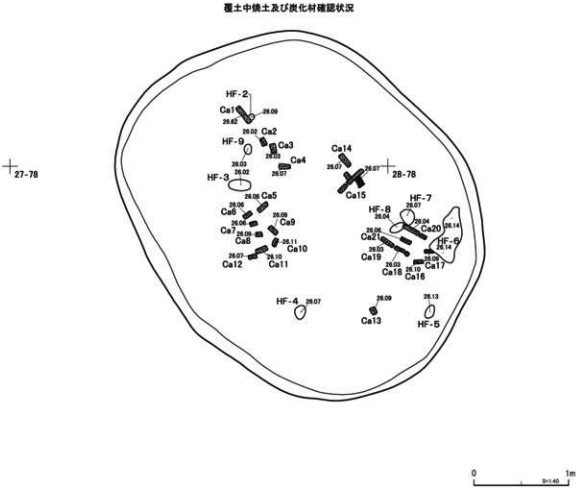
覆土中焼土及び炭化材確認状況
HF-2
Ca1
26.09
26.02
26.02
Ca2
HF-9
Ca3
26.03
Ca4
26.03
26.02
26.07
HF-3
27-78
Ca14
26.07
26.07
28-78
Ca15
26.06
Ca5
26.06
Ca6
26.09
Ca9
26.06
Ca7
26.02
Ca8
26.11
Ca10
26.01
Ca12
26.02
Ca11
HF-7
26.07
HF-8
26.04
26.04
Ca20
26.14
26.06
Ca21
HF-6
26.14
26.03
Ca19
26.06
Ca17
26.03
Ca18
26.12
Ca16
HF-4
26.07
26.09
Ca13
26.13
HF-5
0
1m
S=1:40

図Ⅳ－２－３　ＬＨ－２（２）

遺物出土位置図

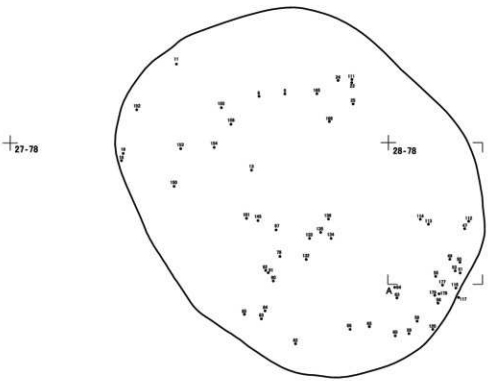

土器集中

図Ⅳ－２－４　ＬＨ－２（３）

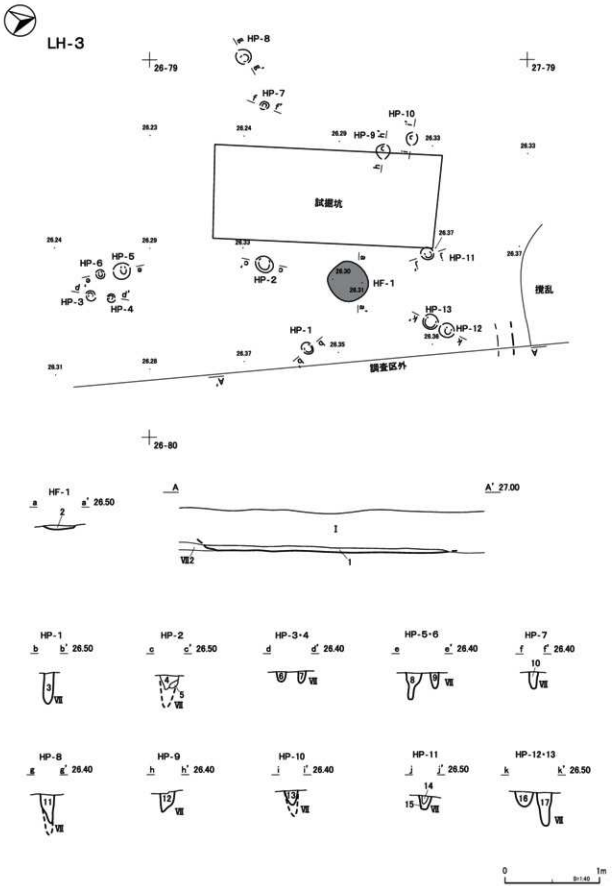
LH-3
26-79
27-79
26-80
HP-8
HP-7
HP-10
HP-9
試掘坑
HP-11
HP-2
HF-1
HP-6
HP-5
HP-3
HP-4
HP-13
HP-12
HP-1
撹乱
調査区外
HF-1
a
a' 26.50
2
A
A' 27.00
I
VII2
1
HP-1
b
b' 26.50
3
VII
HP-2
c
c' 26.50
4
5
VII
HP-3・4
d
d' 26.40
6
7
VII
HP-5・6
e
e' 26.40
8
9
VII
HP-7
f
f' 26.40
10
VII
HP-8
g
g' 26.40
11
VII
HP-9
h
h' 26.40
12
VII
HP-10
i
i' 26.40
13
VII
HP-11
j
j' 26.50
14
15
VII
HP-12・13
k
k' 26.50
16
17
VII
0
1m
S=1:40

図Ⅳ－２－５　ＬＨ－３

LH-4

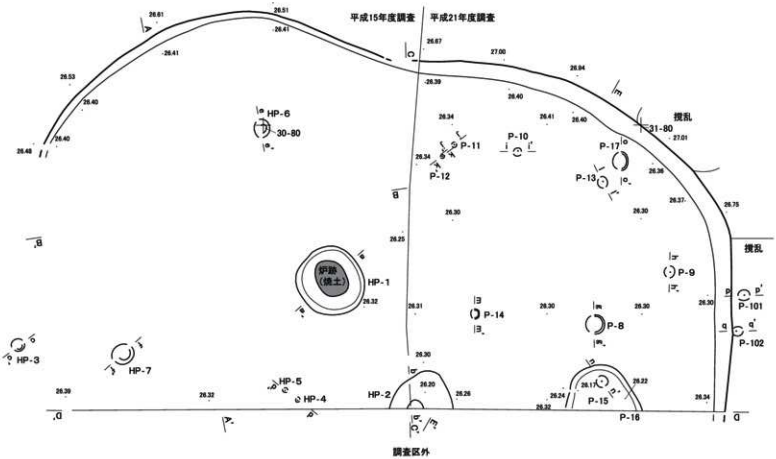

図Ⅳ－２－６　ＬＨ－４（１）

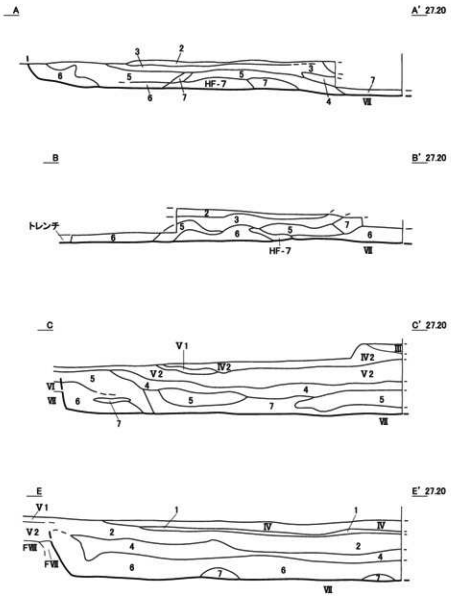

図Ⅳ－２－７　ＬＨ－４（２）

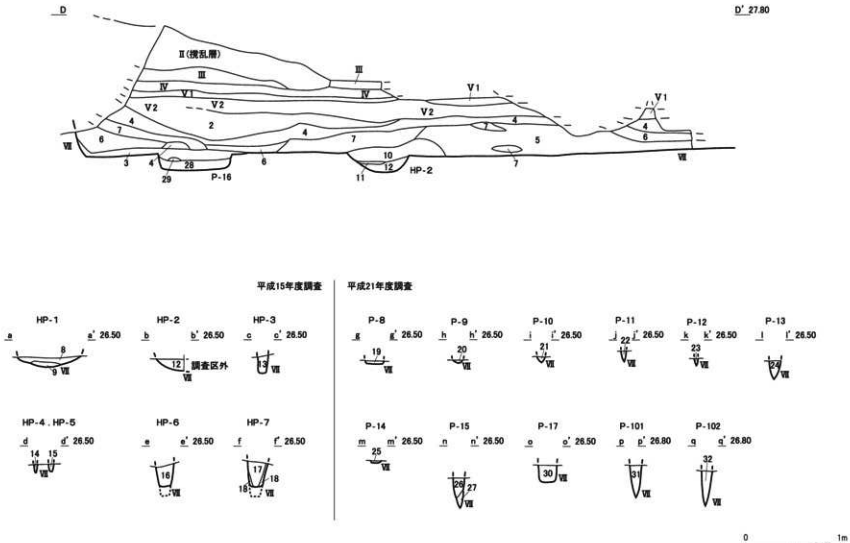
D
D' 27.80
Ⅱ(撹乱層)
Ⅲ
Ⅳ
Ⅴ1
Ⅴ2
Ⅶ
P-16
HP-2
平成15年度調査
平成21年度調査
HP-1
HP-2
HP-3
調査区外
HP-4、HP-5
HP-6
HP-7
P-8
P-9
P-10
P-11
P-12
P-13
P-14
P-15
P-17
P-101
P-102
0
1m
S=1:40

図Ⅳ－２－８　ＬＨ－４（３）

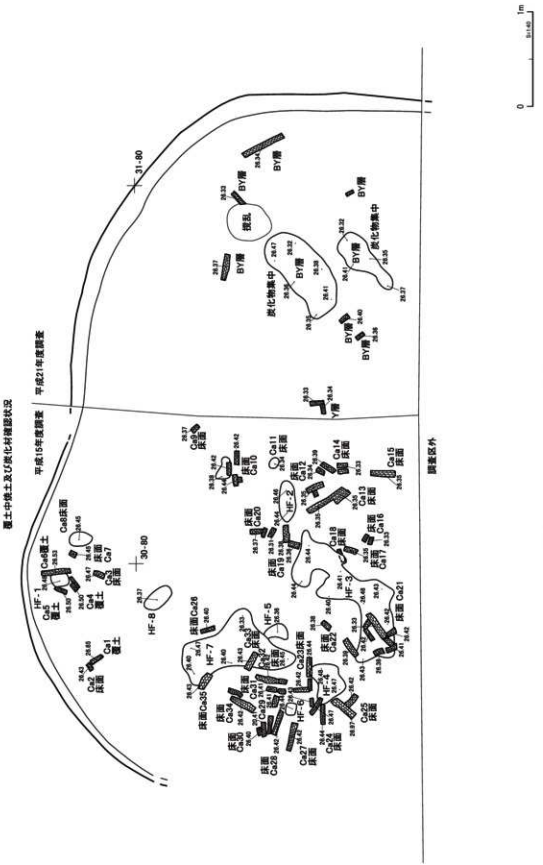
覆土中焼土及び炭化材確認状況
平成15年度調査
平成21年度調査
調査区外
31-60
30-60
29-60
HF-1
HF-2
HF-3
HF-4
HF-5
HF-6
HF-7
HF-8
Ca1
Ca2
Ca3
Ca4
Ca5
Ca6
Ca7
Ca8
Ca9
Ca10
Ca11
Ca12
Ca13
Ca14
Ca15
Ca16
Ca17
Ca18
Ca19
Ca20
Ca21
Ca22
Ca23
Ca24
Ca25
Ca26
Ca27
Ca28
Ca29
Ca30
Ca31
Ca32
Ca33
Ca34
Ca35
BY溝
撹乱
炭化物集中
覆土
床面
0
1m
S=1/40

図Ⅳ－２－９　ＬＨ－４（４）

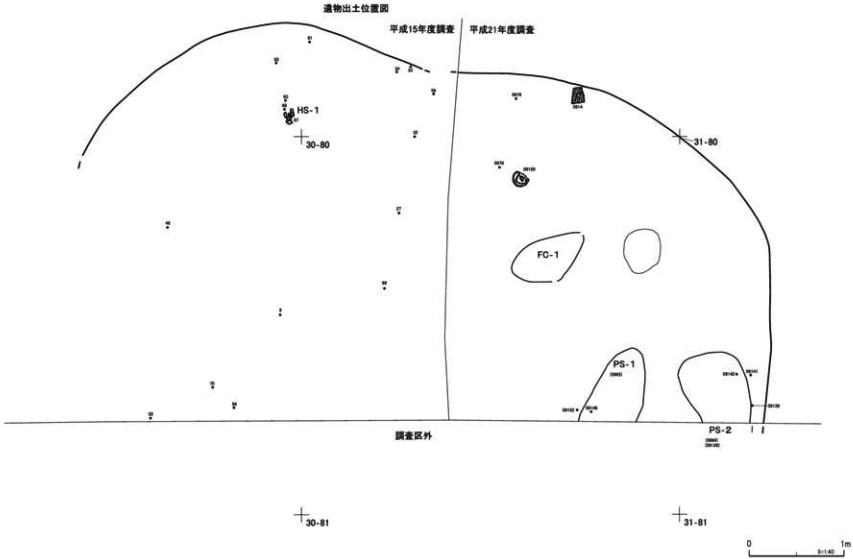
遺物出土位置図
平成15年度調査
平成21年度調査
HS-1
30-80
31-80
FC-1
PS-1
PS-2
調査区外
30-81
31-81
0
1m

図Ⅳ－２－10　ＬＨ－４（５）

確　　認

平成15年度は、包含層調査中にⅦ層上面で黒色土がみられた。地形のくぼみと考え、これを掘り下げたところ、遺構の覆土を認めた、ベルトを設けこれ沿いにトレンチを掘り下げ、床面と壁の立ち上がりを確認した。平成21年度は、Ⅴ層上面でゆるやかなくぼみがみられた。

調　　査　両年度とも、先行トレンチを掘り広げ完掘した。覆土最下層から炭化材（Ｃａ１～35）と焼土（ＨＦ－１～７）がみられた。南側部分は削平され、壁が残存していなかった。全体の約1/2を調査し東側の調査区外に続く。

覆　　土　色調からＢ層、ＢＹ層、ＹＢ層、Ｙ層に分層し、ＢＹ層及びＹＢ層を細分した。上位部分はⅤ層とＢ層、ＢＹ層・ＹＢ層・Ｙ層は中位～下位部分にみられる。

床面・壁　床面は概して平坦で、壁は直立気味に立ち上がる。

付属遺構

平成15年度の調査は、掘り込みを有する地床炉跡（ＨＰ－１）、軸上の土坑（ＨＰ－２　南西側1/4）、礫集中（ＨＳ－１）１か所、柱穴・杭穴５ヵ所（ＨＰ－３～７）を確認し、平成21年度の調査では軸上の土坑２か所（ＨＰ－２の北東側1/4　Ｐ－16）、土器集中２か所（ＰＳ－１・２）、フレイク・チップ集中（ＦＣ－１）１か所、柱穴・杭穴９ヵ所（ＨＰ－３～７・Ｐ－８～15・17）、外部柱穴・杭穴２ヵ所（ＨＰ－101～102）を確認した。

遺物出土状況　遺物は概ね遺構全体から出土したが壁際に多い。床面出土で残存状態が良好なものについて出土位置を図示した。また、住居跡の中心やや西側部分の床面から倒立した状態で土器が出土した。

時　　期　出土遺物から縄文時代中期後半である。　（末光）

ＬＨ－５（図11～14　図版６）

位　　置　29～31－78・79区

規　　模　7.44×5.25 / 6.90×4.70 / 0.60m　　**平面形態**　楕円形

平成15（2003）年度に南西側部分を、平成21（2009）年度に北東側部分を調査した。

確　　認　平成15年度、Ⅴ層で黒色土がみられた。トレンチを設け掘り下げたところ、床面と壁の立ち上がりを確認した。平成21年度はⅤ層上面でゆるやかなくぼみがみられた。

調　　査　両年度とも、先行トレンチから掘り広げ、土層断面や遺物の出土位置を記録し完掘した。

覆　　土　第１層は上位中央のⅤ層で、主たる覆土は２ｃ層である。

床　　面　床面はわずかに凹凸があり、壁は曲線的に立ち上がる。

付属遺構

平成15年度は北側調査区境界で炉跡（ＨＦ－１）と柱穴・杭穴は９か所（ＨＰ－１～９）、土器集中１か所を調査し、平成21年度は、ＨＦ－１が石組炉であることが判明、さらに掘り込みのある炉跡２か所（ＨＦ－２・３）を確認した。軸上の土坑ＨＰ－16・17と柱穴・杭穴12か所（ＨＰ－10～23）を調査した。

遺物出土状況　遺物は概ね遺構全体から出土し、床面出土で残存状態が良好なものについて出土位置を図示した。

時　　期　出土遺物から縄文時代中期後半である。　（広田　良成）

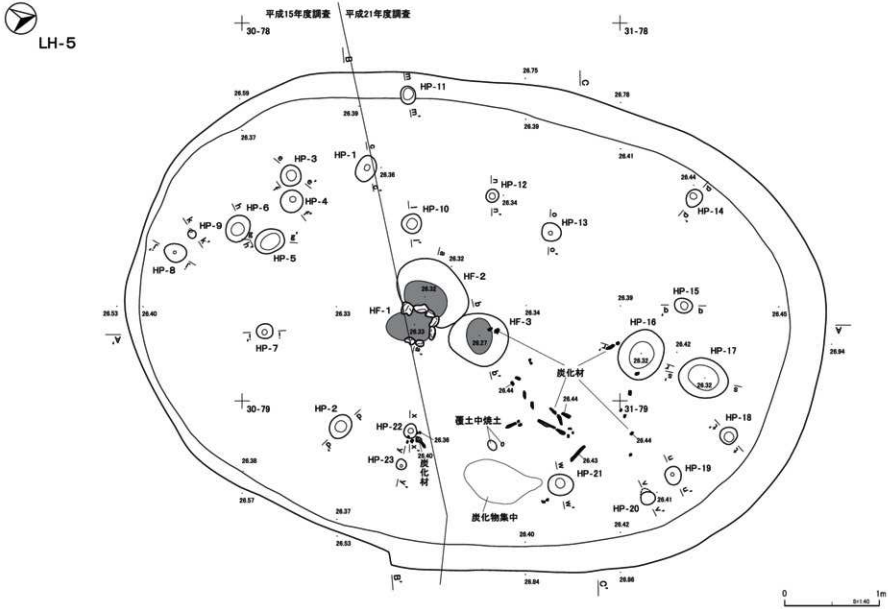
LH-5
平成15年度調査
平成21年度調査
30-78
31-78
30-79
31-79
HP-1
HP-2
HP-3
HP-4
HP-5
HP-6
HP-7
HP-8
HP-9
HP-10
HP-11
HP-12
HP-13
HP-14
HP-15
HP-16
HP-17
HP-18
HP-19
HP-20
HP-21
HP-22
HP-23
HF-1
HF-2
HF-3
炭化材
覆土中焼土
炭化物集中
0
1m

図Ⅳ－２－11　ＬＨ－５（１）

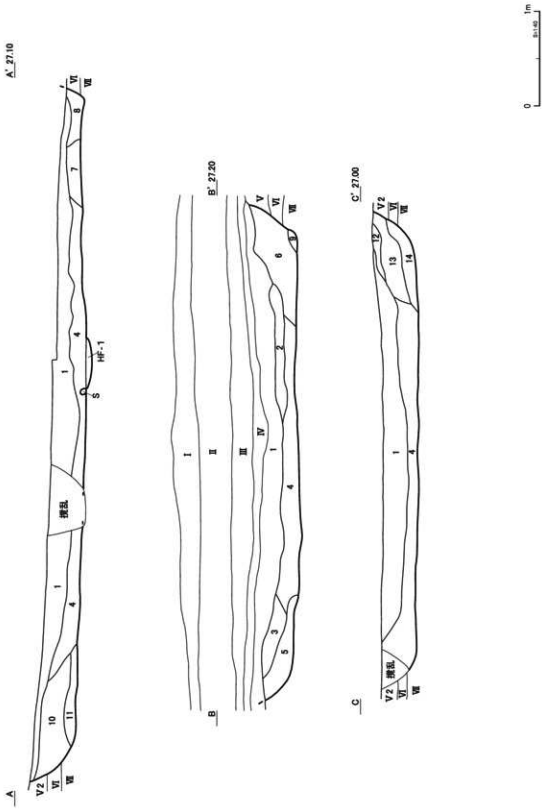

図Ⅳ－２－12　ＬＨ－５（２）

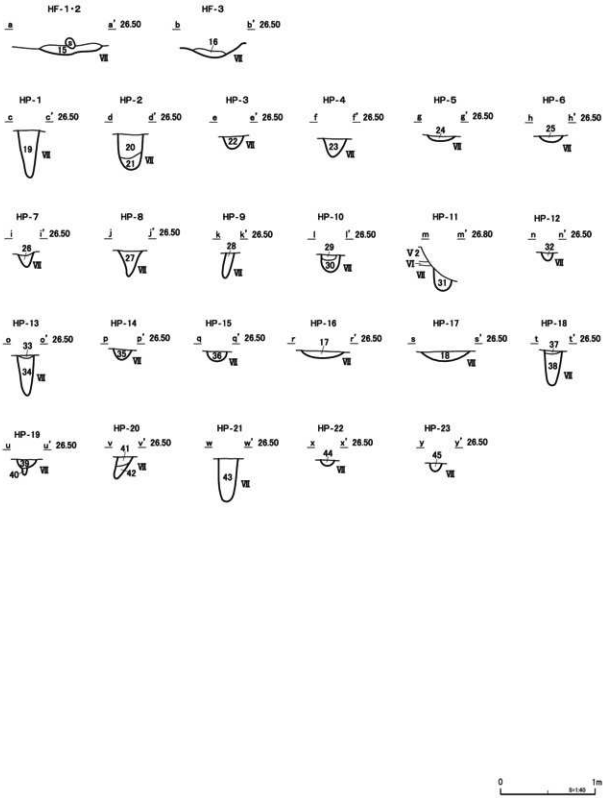
HF-1・2
a
a' 26.50
15
VII
HF-3
b
b' 26.50
16
VII
HP-1
c
c' 26.50
19
VII
HP-2
d
d' 26.50
20
21
VII
HP-3
e
e' 26.50
22
VII
HP-4
f
f' 26.50
23
VII
HP-5
g
g' 26.50
24
VII
HP-6
h
h' 26.50
25
VII
HP-7
i
i' 26.50
26
VII
HP-8
j
j' 26.50
27
VII
HP-9
k
k' 26.50
28
VII
HP-10
l
l' 26.50
29
30
VII
HP-11
m
m' 26.80
V 2
VI
VII
31
HP-12
n
n' 26.50
32
VII
HP-13
o
o' 26.50
33
34
VII
HP-14
p
p' 26.50
35
VII
HP-15
q
q' 26.50
36
VII
HP-16
r
r' 26.50
17
VII
HP-17
s
s' 26.50
18
VII
HP-18
t
t' 26.50
37
38
VII
HP-19
u
u' 26.50
39
40
VII
HP-20
v
v' 26.50
41
42
VII
HP-21
w
w' 26.50
43
VII
HP-22
x
x' 26.50
44
VII
HP-23
y
y' 26.50
45
VII
0
1m
S=1:40

図Ⅳ－２－13　ＬＨ－５（３）

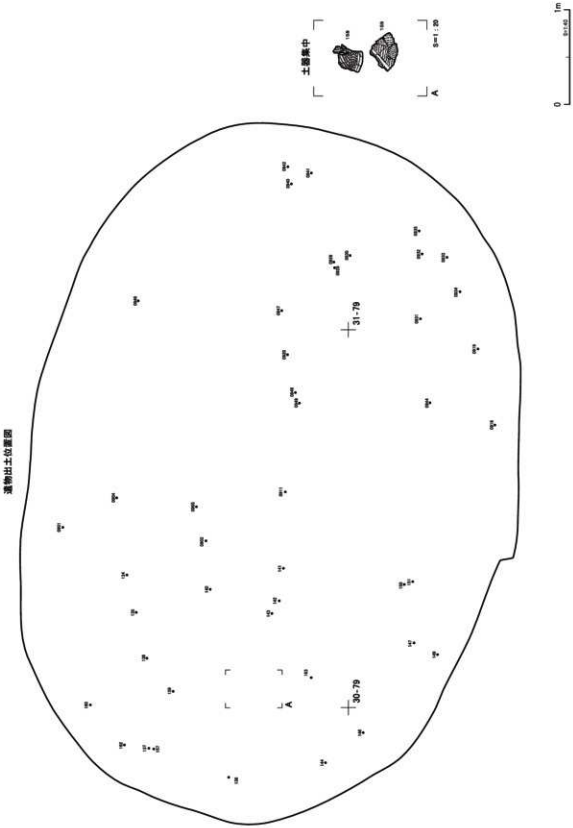

図Ⅳ－2－14　LH－5（4）

LH-6

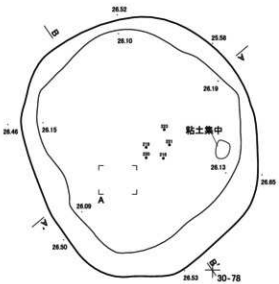

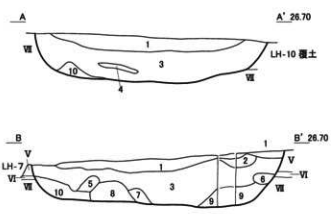

図Ⅳ－２－15　ＬＨ－６

ＬＨ－６（図15　図版７）

位　　置　29－77・78、30－77区

規　　模　2.76×2.45 / 2.34×2.16 / 0.60m　　**平面形態**　円形

確　　認　包含層調査中、Ⅴ層で黒色土がみられた。ベルトを残し掘り下げたところ、床面と壁の立ち上がりを確認し、遺構と判断した。

調　　査　土層断面を記録しベルトを掘り下げ完掘した。小型の住居跡である。

覆　　土　第１層は上位中央のⅤ層で、主たる覆土は２ｂ層である。

床面・壁　床面は南東側が高く北東側が低い。壁は曲線的に立ち上がる。

付属遺構

土器集中１か所、粘土集中１か所を確認した。

遺物出土状況　遺物は概ね遺構全体から出土し、床面出土で残存状態が良好なものについて出土位置を図示した。

時　　期　出土遺物から縄文時代中期後半である。　（広田）

ＬＨ－７（図16　図版７）

位　　置　29－76・77区

規　　模　2.34×2.10 / 2.07×1.96 / 0.55m　　**平面形態**　円形

確　　認　包含層調査中、Ⅴ層で黒色土がみられた。ベルトを残し周囲を掘り下げたところ、床面と壁の立ち上がりを確認し、遺構と判断した。

調　　査　土層断面を記録後、ベルトを掘り下げ完掘した。小型の住居跡である。

覆　　土　上位にⅤ層主体の覆土第１層が厚く堆積し、覆土２ｄ・２ｆ層が主たる覆土である。

床面・壁　床面は焼土付近がやや低いが概して平坦で、壁は直立気味に立ち上がる。

付属遺構

地床炉（ＨＦ－１）１か所、軸上の土坑（ＨＰ－１）１か所を確認した。

遺物出土状況　遺物は概ね遺構全体から出土し、床面出土で残存状態が良好なものについて出土位置を図示した。

時　　期　出土遺物から縄文時代中期後半である。　（広田）

ＬＨ－８（図17　図版７）

位　　置　29・30－76・77区

規　　模　3.50×2.66 / 3.16×2.29 / 0.60m　　**平面形態**　不整な楕円形

確　　認　ＬＨ－７の調査中、北西側の壁で別の遺構の覆土を確認した。

調　　査　ＬＨ－７で設けたベルトを延長し、この周囲を掘り下げたところ、床面と壁の立ち上がりを確認し遺構と判断した。ＬＨ－７に切られ、さらに床面でＬＰ－64を確認した。小型の住居跡である。

覆　　土　覆土１層は上位のくぼみに堆積するⅤ層で、Ⅵ層が混じる覆土２・３層が主たる覆土である。

床面・壁　床面は概して平坦で、壁は曲線的に立ち上がる。

付属遺構

礫集中１か所を調査した。

LH-7

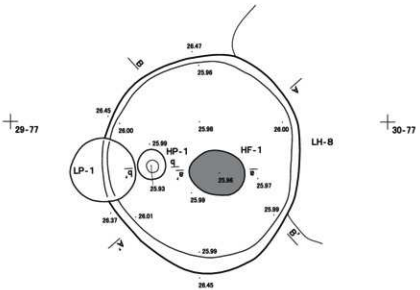

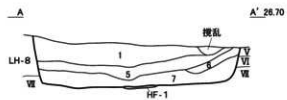

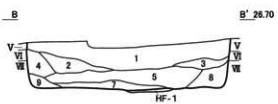

図Ⅳ－２－16　ＬＨ－７

LH-8

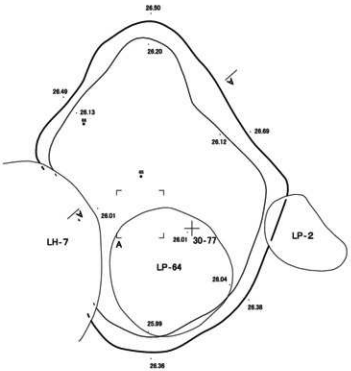

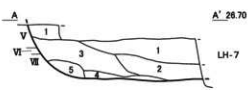

図Ⅳ－２－17　ＬＨ－８

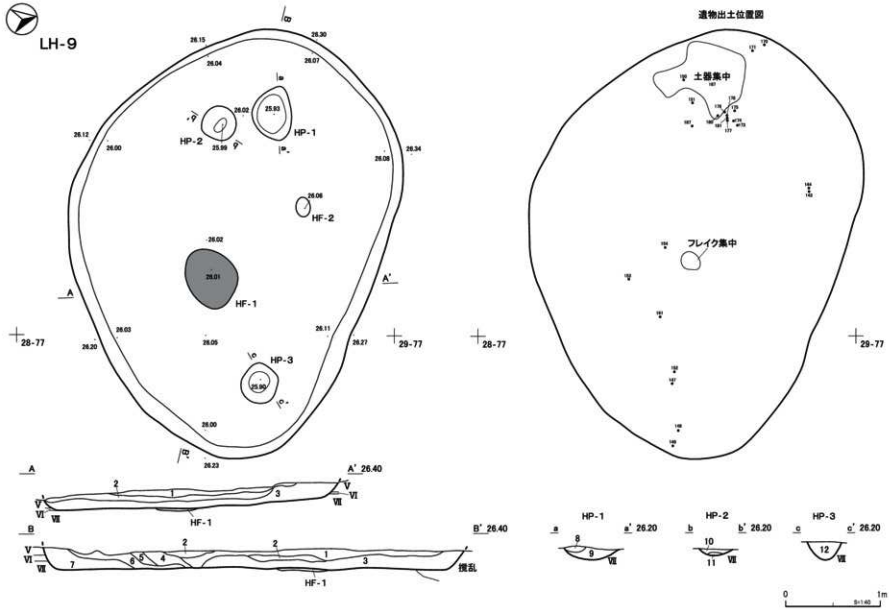
LH-9
HP-1
HP-2
HP-3
HF-1
HF-2
A
A'
B
B'
28-77
29-77
遺物出土位置図
土器集中
フレイク集中
撹乱
0
1m

図Ⅳ－２－18　ＬＨ－９

遺物出土状況　遺物は概ね遺構全体から出土し、床面出土で残存状態が良好なものについて出土位置を図示した。

時　　期　出土遺物から縄文時代中期後半である。　（広田）

ＬＨ－９（図18　図版８）

位　　置　28－76・77、29－76区

規　　模　4.57×3.49 / 4.35×3.26 / 0.29m　　**平面形態**　楕円形

確　　認　包含層調査中、Ⅴ層で黒色土みられた。ベルトを設けこれ沿いにトレンチを掘り下げたところ、床面と壁の立ち上がりを確認し遺構と判断した。

調　　査　トレンチから全体を掘り広げ、土層断面や遺物の出土位置を記録し完掘した。

覆　　土　上位のくぼみにはⅤ層主体の覆土１層が堆積し、遺構の主たる覆土は第６層である。

床面・壁　床面は概して平坦で、壁は若干大きく開くように立ち上がる。

付属遺構

地床炉（ＨＦ－１）１か所、焼土（ＨＦ－２）１か所、軸上の土坑３か所（ＨＰ－１～３）、土器集中１か所、フレイク・チップ集中１か所を確認した。

遺物出土状況　遺物は概ね遺構全体から出土し、床面出土で残存状態が良好なものについて出土位置を図示した。

時　　期　出土遺物から縄文時代中期後半である。　（広田）

ＬＨ－10（図19～21　図版８・９）

位　　置　28・29－77・78区

規　　模　(5.78)×(4.01) / (5.67)×(3.76) / 0.24m　　**平面形態**　楕円形

確　　認　包含層調査中、Ⅴ層～Ⅶ層上面で黒色土がみられた。ベルトを残しこれ沿いにトレンチを掘り下げたところ、床面と壁の立ち上がりを確認し遺構と判断した。

調　　査　トレンチを掘り広げ、土層断面や遺物の出土位置を記録し完掘した。覆土中で炭化材と焼土を確認した。

覆　　土　上部は削平され覆土最下層である第１・２層が残存していた。ともにⅤ層にＥｎ－ａ軽石が混じる。

床面・壁　床面は凹凸があり、壁は曲線的に立ち上がる。

付属遺構

地床炉２か所（ＨＦ－１・２）、柱穴・杭穴10か所（ＨＰ－１～10）、土器集中１か所を調査した。

遺物出土状況　遺物は概ね遺構全体から出土し、床面出土で残存状態が良好なものについて出土位置を図示した。

時　　期　出土遺物から縄文時代中期後半である。　（広田）

ＬＨ－11（図22　図版10）

位　　置　29－76区

規　　模　2.13×2.02 / 1.87×1.75 / 0.55m　　**平面形態**　円形

確　　認　包含層調査中、Ⅴ層面で黒色土がみられた。ベルトを設け周囲を掘り下げたところ、床面と壁の立ち上がりを確認し、小型の住居跡と判断した。

LH-10

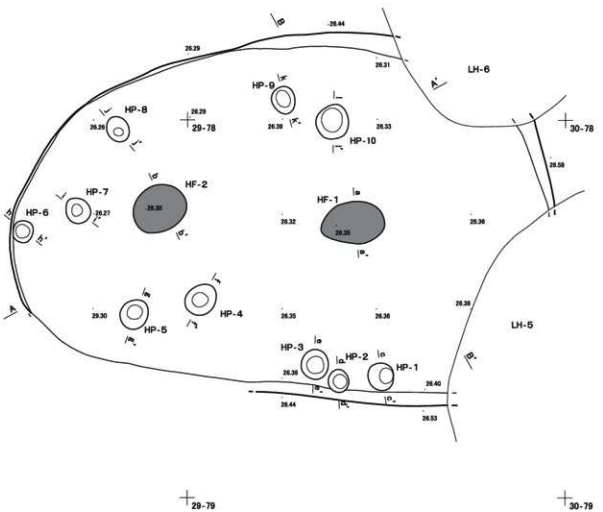

図Ⅳ－２－19　ＬＨ－10（１）

A
A' 26.60
LH-6
1
2
Ⅶ

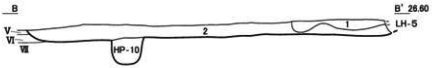
B
B' 26.60
LH-5
Ⅴ
Ⅵ
Ⅶ
1
2
HP-10

HF-1
a
3
a' 26.40
Ⅶ
HF-2
b
4 5
b' 26.40
Ⅶ

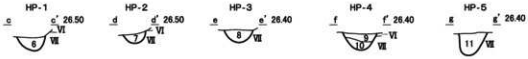
HP-1
c
c' 26.50
Ⅵ
6
Ⅶ
HP-2
d
d' 26.50
Ⅵ
7
Ⅶ
HP-3
e
e' 26.40
8
Ⅶ
HP-4
f
f' 26.40
9
Ⅵ
10
Ⅶ
HP-5
g
g' 26.40
11
Ⅶ

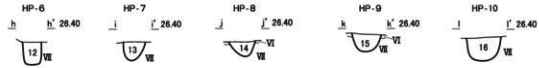
HP-6
h
h' 26.40
12
Ⅶ
HP-7
i
i' 26.40
13
Ⅶ
HP-8
j
j' 26.40
Ⅵ
14
Ⅶ
HP-9
k
k' 26.40
Ⅵ
15
Ⅶ
HP-10
l
l' 26.40
16
Ⅶ

0
1m
S=1:40

図Ⅳ－２－20　ＬＨ－10（２）

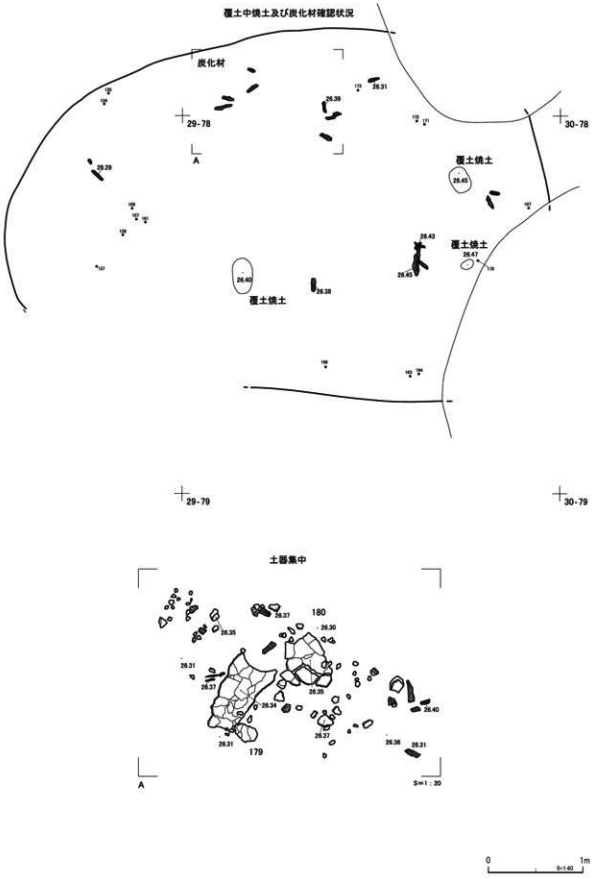
覆土中焼土及び炭化材確認状況
炭化材
29-78
30-78
A
覆土焼土
覆土焼土
覆土焼土
29-79
30-79
土器集中
180
179
A
S=1：20
0
1m
S=1:40

図Ⅳ－２－21　ＬＨ－10（３）

LH-11

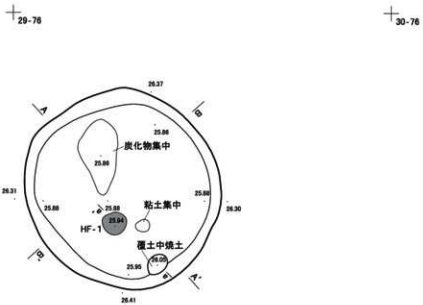

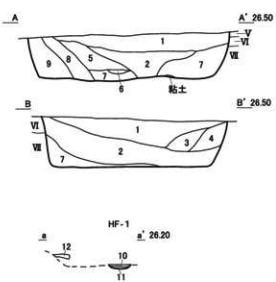

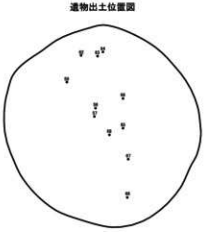

図Ⅳ－２－22　ＬＨ－11

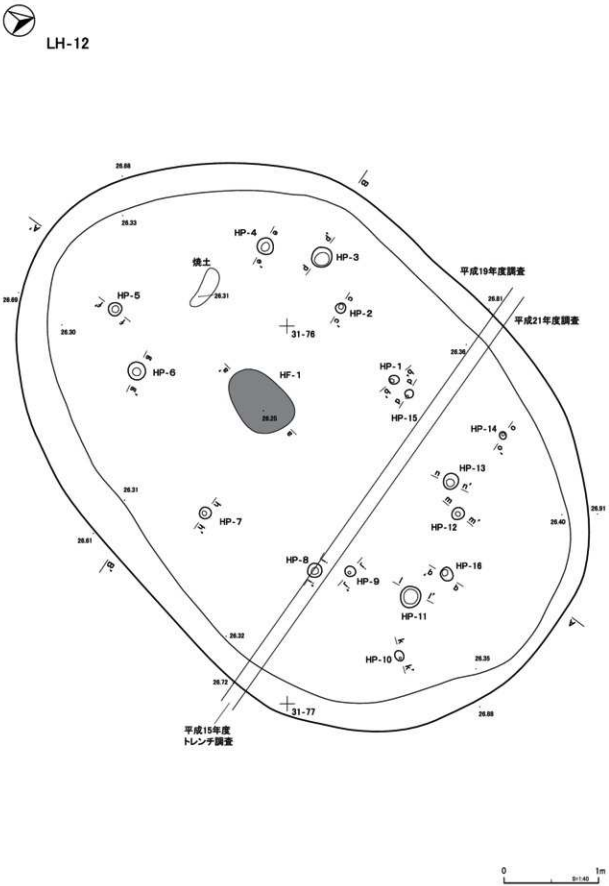
LH-12
HP-1
HP-2
HP-3
HP-4
HP-5
HP-6
HP-7
HP-8
HP-9
HP-10
HP-11
HP-12
HP-13
HP-14
HP-15
HP-16
HF-1
焼土
31-76
31-77
平成19年度調査
平成21年度調査
平成15年度
トレンチ調査
26.88
26.33
26.31
26.30
26.89
26.61
26.35
26.36
26.31
26.61
26.32
26.72
26.35
26.40
26.91
26.88
0
1m
S=1:40

図Ⅳ－２－23　ＬＨ－12（１）

調　　査　土層断面と遺物の出土位置を記録し、ベルトを掘り下げ完掘した。覆土中には焼土や炭化物集中、粘土集中がみられた。

覆　　土　第１・４層はⅤ層主体で覆土上位に堆積する。下位はⅥ層もしくはⅤ・Ⅵ層を主とする黒褐色土である。

床面・壁　床面は概して平坦で、壁は大きく開くように立ち上がる。

付属遺構　地床炉１か所（ＨＦ－１）を確認した。

遺物出土状況　遺物は概ね遺構全体から出土し、床面出土で残存状態が良好なものについて出土位置を図示した。

時　　期　出土遺物から縄文時代中期後半である。　（広田）

ＬＨ－12（図23～25　図版10・11）

位　　置　30・31－75～77区

規　　模　6.81×4.72 / 6.40×4.20 / 0.67m　　**平面形態**　楕円形

平成15（2003）年度にトレンチ調査、平成19（2007）年度南西側・平成21（2009）年度北東側を調査した。

確　　認　平成15年度のトレンチ調査により床面と壁の立ち上がりを確認し、住居跡と判断した。平成19年度・21年度は、Ⅴ層上面でゆるやかなくぼみを確認した。

調　　査　平成19年度・21年度ともベルトを設け、これに沿いにトレンチを先行させて周囲を掘り下げ、土層や遺物の出土位置を記録し完掘した。床面直上で焼土がみられた。

覆　　土　第１層はⅤ層主体で上位に堆積する。第２ｃ層はⅦ層主体の褐色土で主たる覆土である。第２ｄ・２ｅ層は最下層で暗褐色土層である。

床面・壁　床面は概して平坦で、壁は曲線的に立ち上がる。

付属遺構　地床炉１か所（ＨＦ－１）、柱穴・杭穴16か所（ＨＰ－１～16）を調査した。

遺物出土状況　遺物は概ね遺構全体から出土し、床面出土で残存状態が良好なものについて出土位置を図示した。土器集中が２か所でみられた。

時　　期　出土遺物から縄文時代中期後半である。　（広田）

ＬＨ－13（図26　図版12）

位　　置　24－73・74区

規　　模　(3.40)×(0.87) / (3.18)×(0.76) / 0.26m　　**平面形態**　楕円形

確　　認　包含層調査中、Ⅵ層面で黒褐色土がみられた。ベルトを設け周囲を掘り下げたところ、床面と壁の立ち上がりを確認し遺構と判断した。

調　　査　土層断面と遺物の出土位置を記録し、ベルトを掘り下げ完掘した。住居南側部分は斜面のため、確認できなかった。

覆　　土　第１層はⅤ層、第２層はⅥ層主体である。

床面・壁　床面は概して平坦で、壁は曲線的に立ち上がる。

付属遺構　地床炉１か所（ＨＦ－１）を確認した。

遺物出土状況　遺物は概ね遺構全体から出土し、床面出土で残存状態が良好なものについて出土位置を図示した。

時　　期　出土遺物から縄文時代中期後半である。　（菊池　慈人）

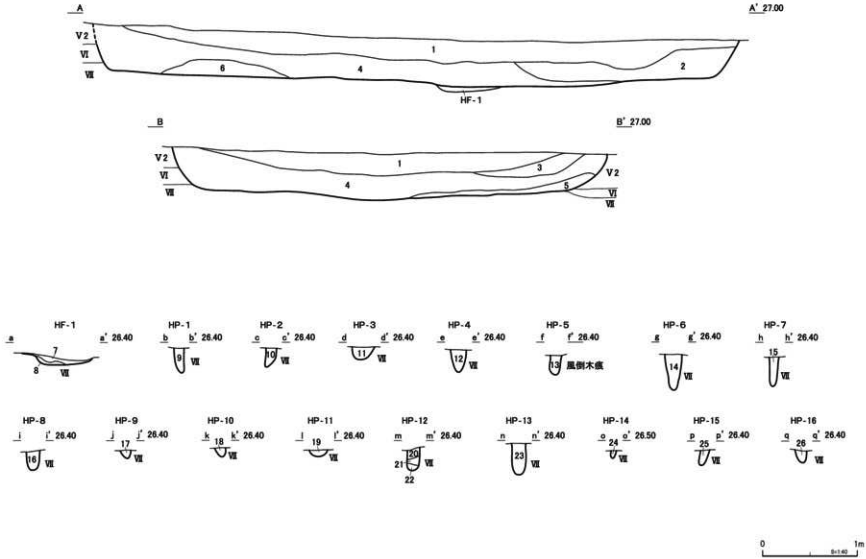
A
A' 27.00
V2
VI
VII
1
2
4
6
HF-1
B
B' 27.00
3
5
HF-1
a
a' 26.40
7
8
HP-1
b
b' 26.40
9
HP-2
c
c' 26.40
10
HP-3
d
d' 26.40
11
HP-4
e
e' 26.40
12
HP-5
f
f' 26.40
13
風倒木痕
HP-6
g
g' 26.40
14
HP-7
h
h' 26.40
15
HP-8
i
i' 26.40
16
HP-9
j
j' 26.40
17
HP-10
k
k' 26.40
18
HP-11
l
l' 26.40
19
HP-12
m
m' 26.40
20
21
22
HP-13
n
n' 26.40
23
HP-14
o
o' 26.50
24
HP-15
p
p' 26.40
25
HP-16
q
q' 26.40
26
0
1m
S=1:40

図Ⅳ－２－24　ＬＨ－12（２）

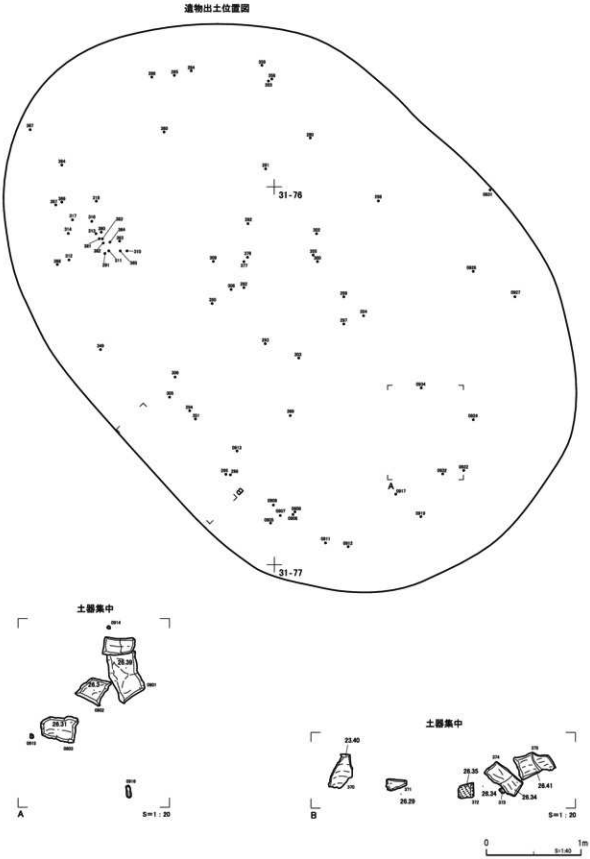
遺物出土位置図
31-76
31-77
土器集中
28.39
28.37
A
S=1：20
土器集中
23.40
26.29
28.35
28.34
26.41
28.34
B
S=1：20
0
1m
S=1:40

図Ⅳ－２－25　ＬＨ－12（３）

LH-13

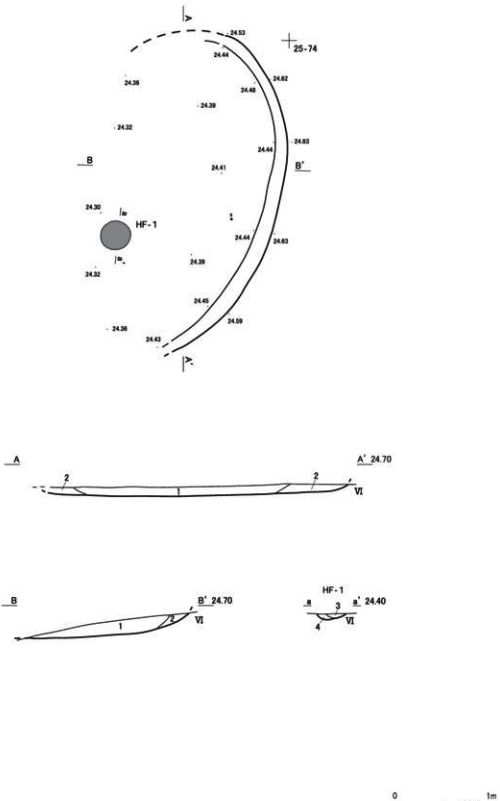

図Ⅳ－２－26　ＬＨ－13

ＬＨ－14（図27～30　図版12・13）

位　　置　16－60、17－59～61、18－60区

規　　模　ＬＨ－14Ａ　(7.06)×(5.12) / (6.92)×(4.88) / 0.36m　**平面形態**　楕円形？
　　ＬＨ－14Ｂ　(5.78)×(3.64) / (5.72)×(3.42) / 0.64m　**平面形態**　楕円形？

確　　認　包含層調査中、Ⅴ層上面でⅣ層の堆積がみられた。ベルトを設けこれ沿いにトレンチを掘り下げたところ、床面と壁の立ち上がりを確認し住居跡と判断した。

調　　査　トレンチを掘り広げ、土層断面や遺物の出土位置を記録し完掘した。想定した住居内にはさらに別の壁の立ち上がりがあり、大型のものをＡ、小型のものをＢとした。ＬＨ－14Ａの北西側部分では焼土（ＨＦ－１）と炭化材がみられ、土坑ＬＰ－12がこれら住居跡を切っている。

覆　　土　色調からＢ層、ＢＹ層、Ｙ層に分層し、Ｂ層、Ｙ層を細分した。上位はⅤ層とＢ層が堆積し、Ｂ層・ＢＹ層・Ｙ層は中位～下位部分で遺構の主たる覆土である。

床面・壁　床面はともに凹凸があり、壁の立ち上がりは、ＬＨ－14Ａは曲線的で、ＬＨ－14Ｂは直立気味である。

付属遺構　ＬＨ－14Ａ・Ｂ　地床炉２か所（ＨＦ－２・３）、先端部ピット１か所（ＨＰ－１）、軸上の土坑１か所（ＨＰ－２）、柱穴・杭穴16か所（ＨＰ－３～18）を確認した。ＬＨ－14Ｂの北東壁際には段があり、ＨＰ－１と接する。

遺物出土状況　遺物は概ね遺構全体から出土し、床面出土で残存状態が良好なものについて出土位置を図示した。住居南東壁際とＨＰ－１上位で土器集中を確認した。

時　　期　出土遺物から縄文時代中期後半である。　（末光）

ＬＨ－15（図31・32　図版14）

位　　置　32・33－68・69区

規　　模　4.75×(4.04) / 4.18×(3.55) / 0.62m　**平面形態**　円形

確　　認　包含層調査中、Ⅴ～Ⅵ層面で黒色土がみられた。ベルトを設け周囲を掘り下げたところ、床面と壁の立ち上がりを確認し住居跡と判断した。

調　　査　土層断面と遺物の出土位置を記録し、ベルトを掘り下げ完掘した。北西側の壁の一部が攪乱されていた。

覆　　土　第１層はⅤ層主体で、壁際の第２ｂ・２ｃ・２ｅ層はⅥ・Ⅶ層主体である。

床面・壁　床面は西側がやや低く。壁は曲線的に立ち上がる。

付属遺構　地床炉１か所（ＨＦ－１）、軸上の土坑２か所（ＨＰ－１・５）、柱穴・杭穴３か所（ＨＰ－２～４）を確認した。

遺物出土状況　遺物は概ね遺構全体から出土し、床面出土で残存状態が良好なものについて出土位置を図示した。

時　　期　出土遺物から縄文時代中期後半である。

（愛場　和人）

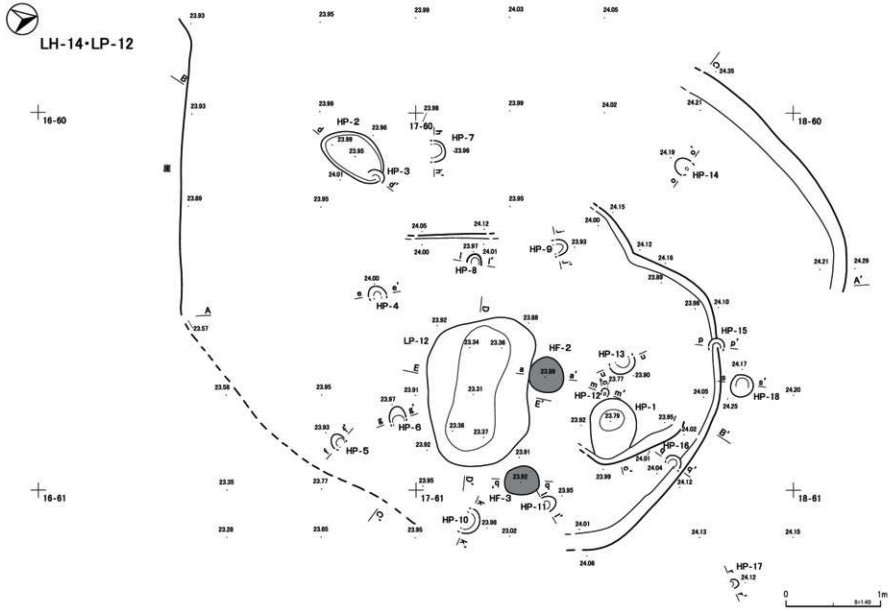

図Ⅳ－２－27　ＬＨ－14・ＬＰ－12（１）

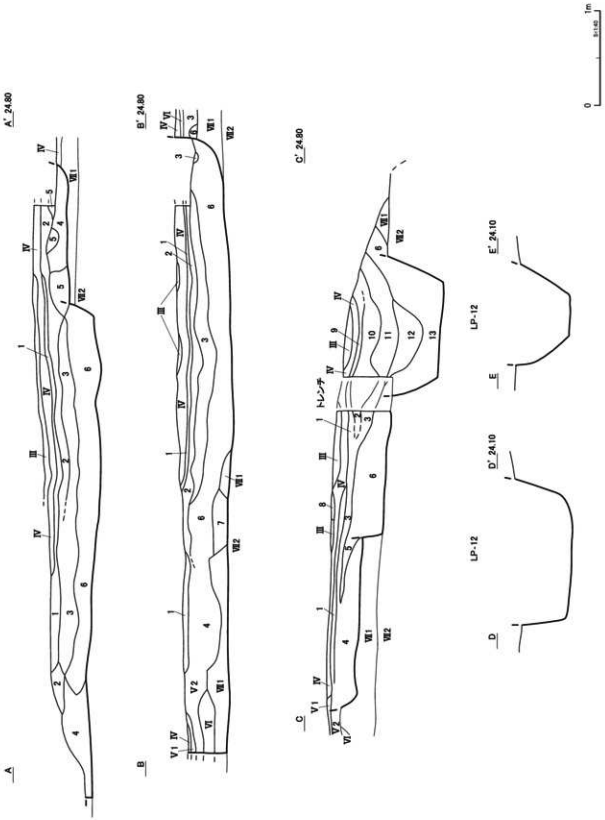

図Ⅳ－2－28　ＬＨ－14・ＬＰ－12（2）

遺物出土位置図・覆土中焼土及び炭化材確認状況

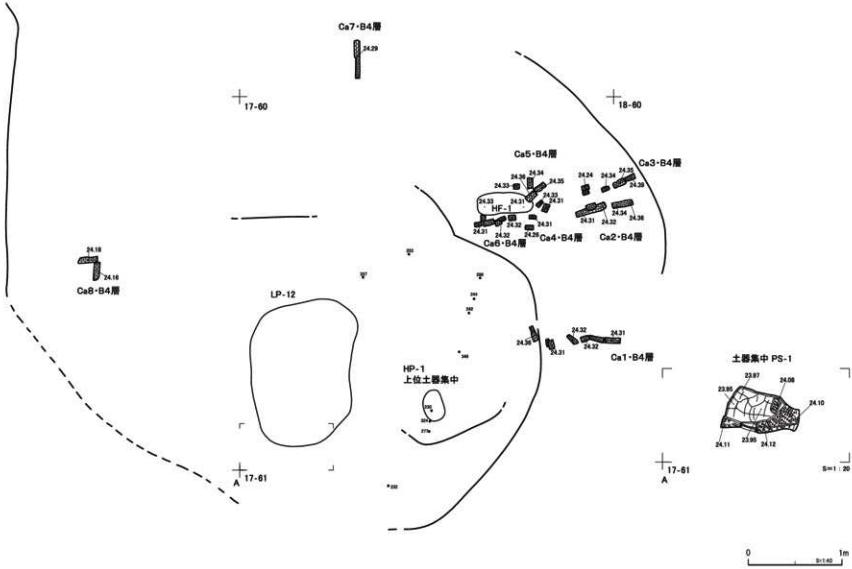

図Ⅳ－２－29　ＬＨ－14・ＬＰ－12（３）

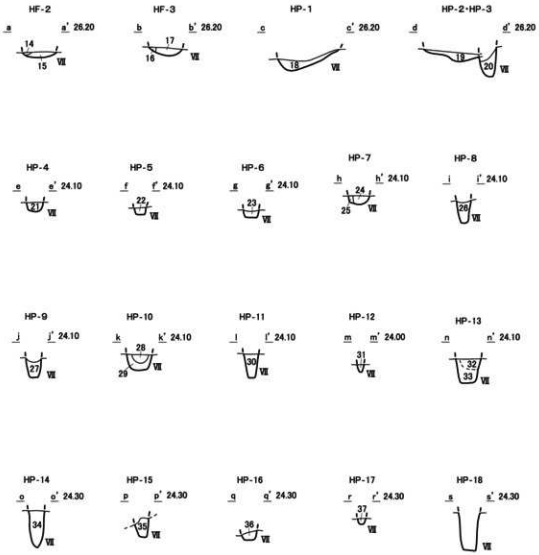

図Ⅳ－２－30　ＬＨ－14・ＬＰ－12（４）

LH-15

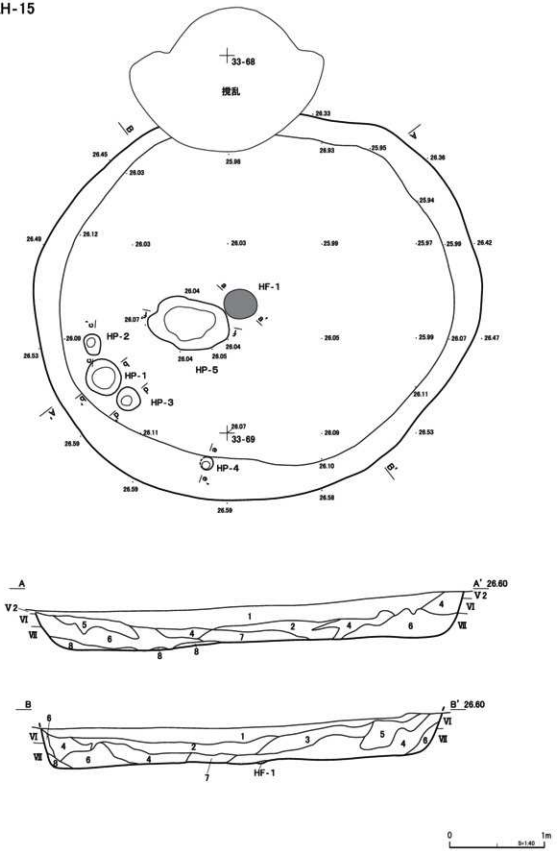

図Ⅳ－２－31　ＬＨ－15（１）

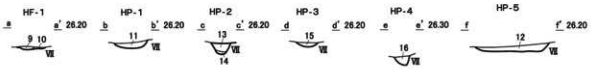
HF-1
a
a' 26.20
9 10
Ⅶ
HP-1
b
b' 26.20
11
Ⅶ
HP-2
c
c' 26.20
13
Ⅶ
14
HP-3
d
d' 26.20
15
Ⅶ
HP-4
e
e' 26.30
16
Ⅶ
HP-5
f
f' 26.20
12
Ⅶ

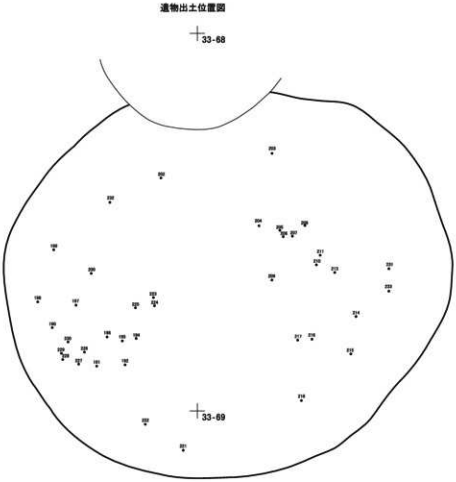
遺物出土位置図
33-68
33-69

0
1m
S=1:40

図Ⅳ－２－32　ＬＨ－15（２）

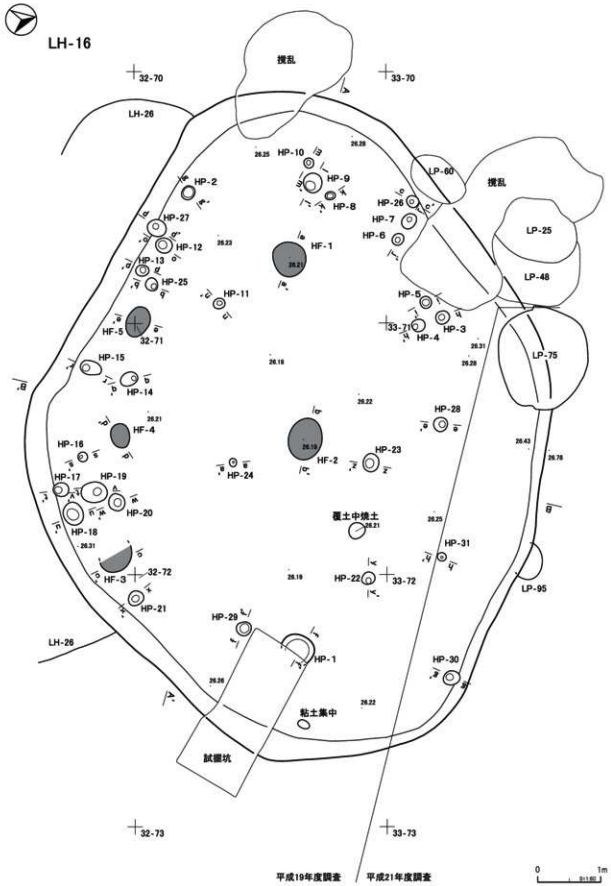
LH-16
撹乱
32-70
33-70
LH-26
HP-10
HP-9
HP-2
HP-8
HP-27
HP-26
HP-7
HP-6
HP-12
HF-1
HP-13
HP-25
HP-11
HP-5
HF-5
32-71
33-71
HP-3
HP-4
HP-15
HP-14
HP-28
HF-4
HP-16
HP-23
HF-2
HP-24
HP-17
HP-19
HP-20
HP-18
覆土中焼土
HP-31
HF-3
32-72
HP-22
33-72
HP-21
HP-29
HP-1
HP-30
LH-26
粘土集中
試掘坑
32-73
33-73
LP-60
撹乱
LP-25
LP-48
LP-75
LP-95
平成19年度調査
平成21年度調査
0
1m

図Ⅳ－２－33　ＬＨ－16（１）

ＬＨ－16（図33～35　図版15）

位　　置　31～33－70～72区

規　　模　(10.6)×9.98 / 8.34×7.81 / 0.63m　　**平面形態**　楕円形

平成19（2007）年度に南側部分、平成21（2009）年度に北西壁際部分を調査した。

確　　認　平成19年度、包含層調査中、Ⅴ層面で黒色土がみられた。ベルトを設けこれ沿いにトレンチを掘り下げたところ、床面と壁の立ち上がりを確認し、住居跡と判断した。平成21年度は調査区境界で覆土がみられた。

調　　査　両年度とも土層断面と遺物の出土位置を記録し、全体を掘り下げ完掘した。ＬＨ－26を切り、遺跡で最大の住居跡である。

覆　　土　第１層はⅤ層主体で上位に堆積し、下位はⅤ層とⅥ・Ⅶ層が混じる層が主である。

床面・壁　床面は概して平坦で、壁は大きく開くように立ち上がる。

付属遺構　地床炉５か所（ＨＦ－１～５）、軸上の土坑１か所（ＨＰ－１）、柱穴・杭穴30か所（ＨＰ－２～31）を確認した。

遺物出土状況　遺物は概ね遺構全体から出土し、床面出土で残存状態が良好なものについて出土位置を図示した。

時　　期　出土遺物から縄文時代中期後半である。　（広田）

ＬＨ－17（図36　図版16）

位　　置　30・31－71・72区

規　　模　ＬＨ－17Ａ　(3.22)×(1.02) / (2.84)×(0.95) / 0.41m　　**平面形態**　楕円形

ＬＨ－17Ｂ　(2.71)×2.48　/　(2.35)×2.31 / 0.39m　　**平面形態**　楕円形

確　　認　包含層調査中、Ⅴ層面で黒褐色土がみられた。ベルトを設けこれ沿いにトレンチを掘り下げたところ、床面と壁の立ち上がりを確認し遺構と判断した。

調　　査　土層断面と遺物の出土位置を記録し、全体を掘り下げ完掘した。土層断面では壁の立ち上がりを２か所確認し、東側をＡ、西側をＢとした。ＡがＢを切ると判断した。

覆　　土　第１層は上位のⅤ層で、第２ａ・２ｂ・２ｃ層が主たる覆土である。

床面・壁　ＬＨ－17Ａ・Ｂともに、床面は概して平坦で、壁の立ち上がりは曲線的である。

付属遺構　先端部ピットか軸上の土坑を１か所（ＨＰ－１）を確認した。

遺物出土状況　遺物は概ね遺構全体から出土し、床面出土で残存状態が良好なものについて出土位置を図示した。

時　　期　出土遺物から縄文時代中期後半である。　（広田）

ＬＨ－18（図37～41　図版17）

位　　置　29・30－73～75、31－74区

規　　模　9.50×5.67 / 8.73×5.18 / 0.62m　　**平面形態**　楕円形

確　　認　包含層調査中、Ⅴ層でくぼみがみられた。ベルトを設けこれ沿いにトレンチを掘り下げたところ、床面と壁の立ち上がりを確認し住居跡と判断した。

調　　査　土層断面と遺物の出土位置を記録し、全体を掘り下げ完掘した。覆土では焼土と炭化材・炭化物集中が住居跡全体に認められた。

覆　　土　第１層はⅤ層主体で上位に堆積し、第２ｂ・２ｄ層が主たる覆土である。

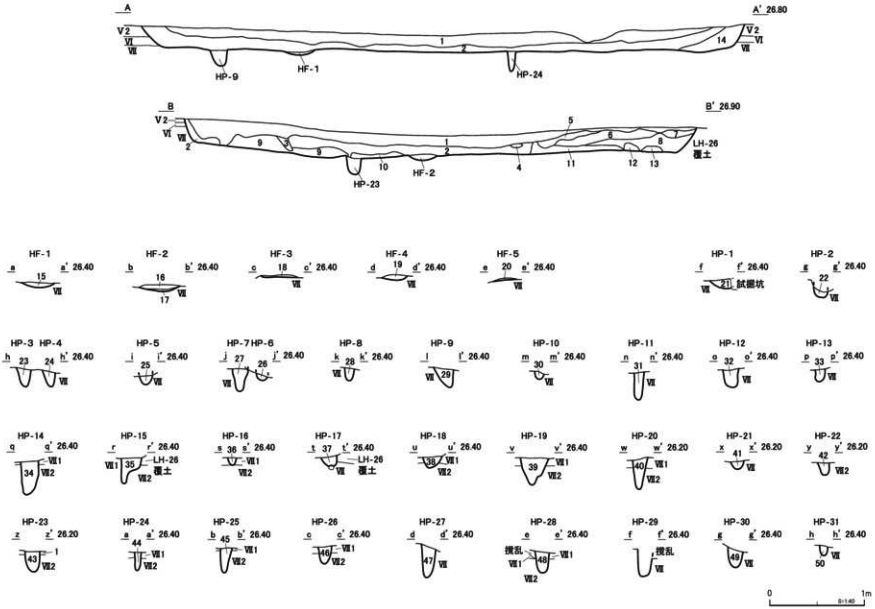
A
A' 26.80
B
B' 26.90
HP-9
HF-1
HP-24
HP-23
HF-2
LH-26
覆土
HF-1
HF-2
HF-3
HF-4
HF-5
HP-1
HP-2
試掘坑
HP-3 HP-4
HP-5
HP-7 HP-6
HP-8
HP-9
HP-10
HP-11
HP-12
HP-13
HP-14
HP-15
HP-16
HP-17
HP-18
HP-19
HP-20
HP-21
HP-22
HP-23
HP-24
HP-25
HP-26
HP-27
HP-28
HP-29
HP-30
HP-31
撹乱
0
1m

図Ⅳ－２－34　ＬＨ－16（２）

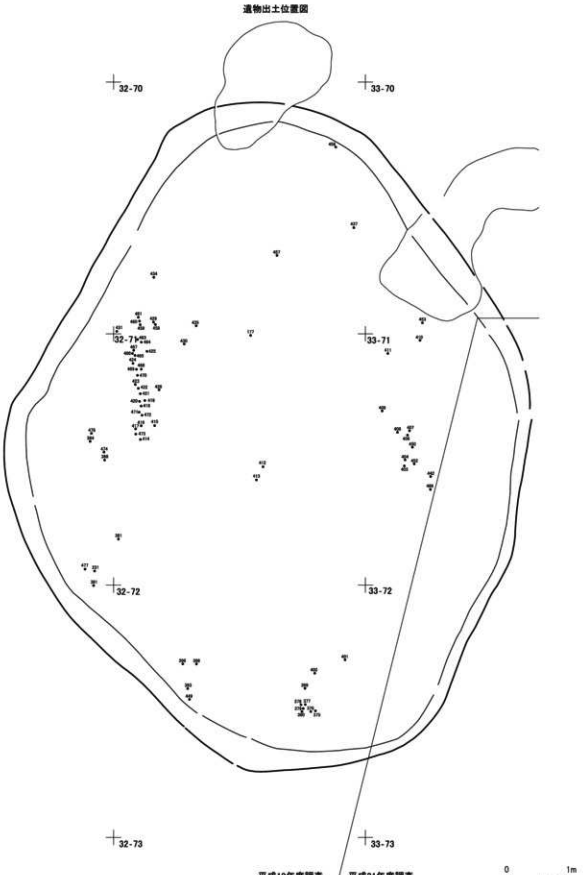
遺物出土位置図
32-70
33-70
32-71
33-71
32-72
33-72
32-73
33-73
平成19年度調査
平成21年度調査
0
1m

図Ⅳ－２－35　ＬＨ－16（３）

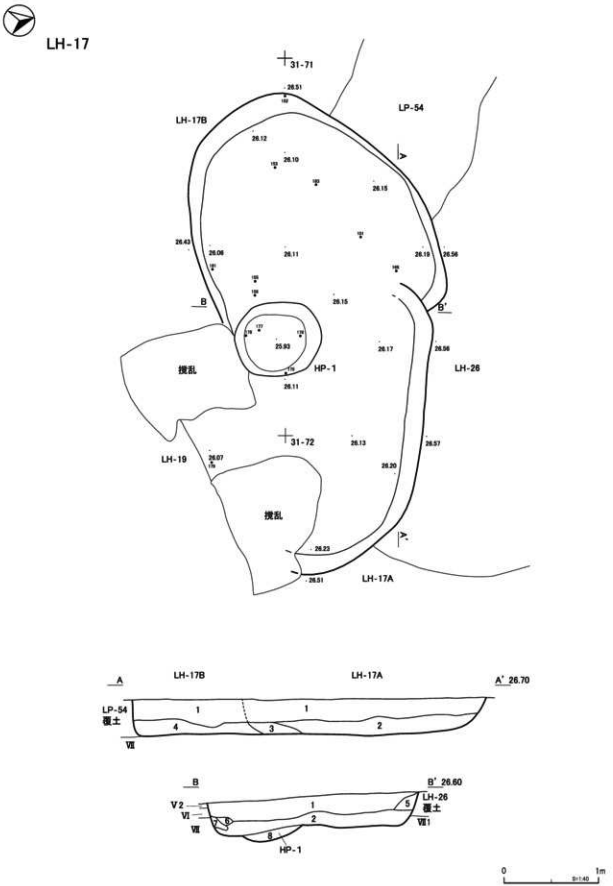
LH-17
31-71
LH-17B
LP-54
B
B'
HP-1
撹乱
LH-26
31-72
LH-19
撹乱
LH-17A
A
LH-17B
LH-17A
A' 26.70
LP-54
覆土
B
B' 26.60
LH-26
覆土
HP-1
0
1m

図Ⅳ－２－36　ＬＨ－17

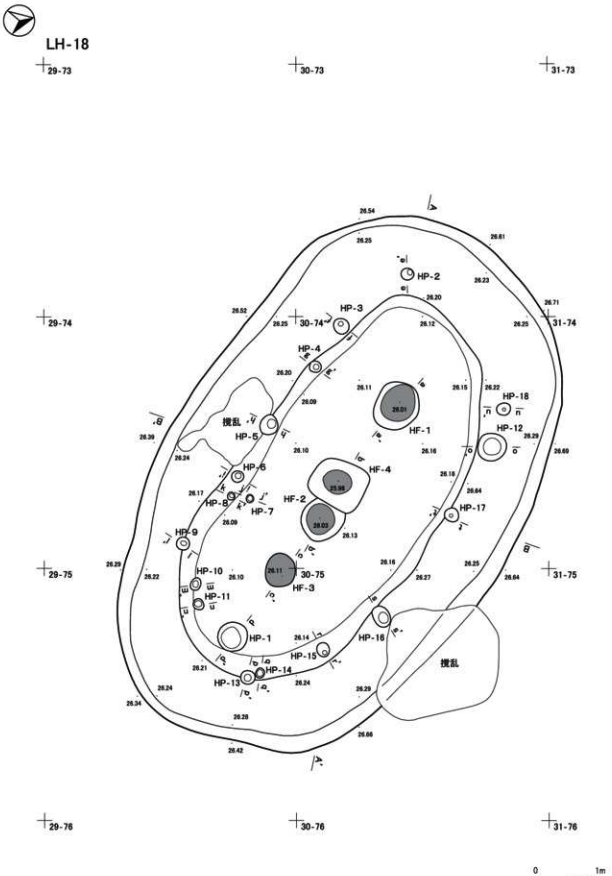
LH-18
29-73
30-73
31-73
29-74
30-74
31-74
29-75
31-75
29-76
30-76
31-76
HP-1
HP-2
HP-3
HP-4
HP-5
HP-6
HP-7
HP-8
HP-9
HP-10
HP-11
HP-12
HP-13
HP-14
HP-15
HP-16
HP-17
HP-18
HF-1
HF-2
HF-3
HF-4
30-75
撹乱
撹乱
0
1m
S=1:60

図Ⅳ－２－37　ＬＨ－18（１）

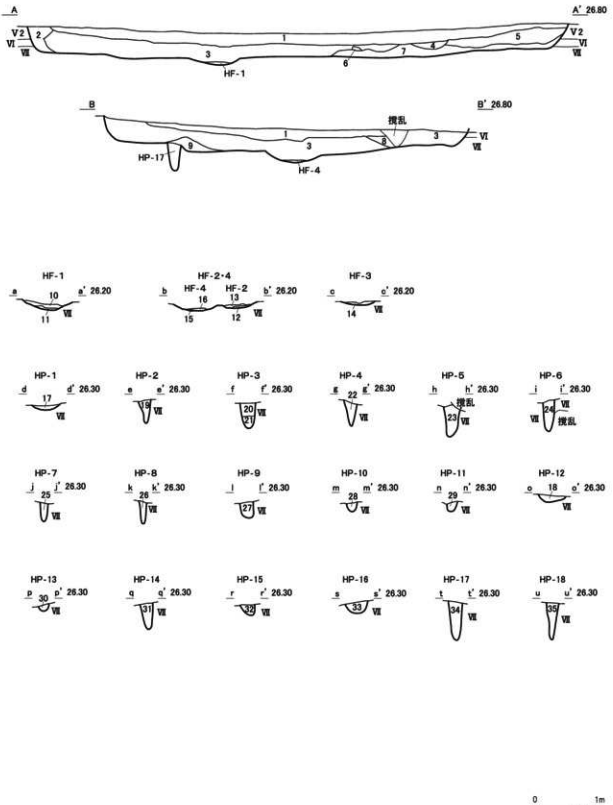
A
A' 26.80
V2
VI
VII
HF-1
B
B' 26.80
撹乱
HP-17
HF-4
HF-1
HF-2・4
HF-3
HP-1
HP-2
HP-3
HP-4
HP-5
HP-6
HP-7
HP-8
HP-9
HP-10
HP-11
HP-12
HP-13
HP-14
HP-15
HP-16
HP-17
HP-18
0
1m
S=1/40

図Ⅳ－２－38　ＬＨ－18（２）

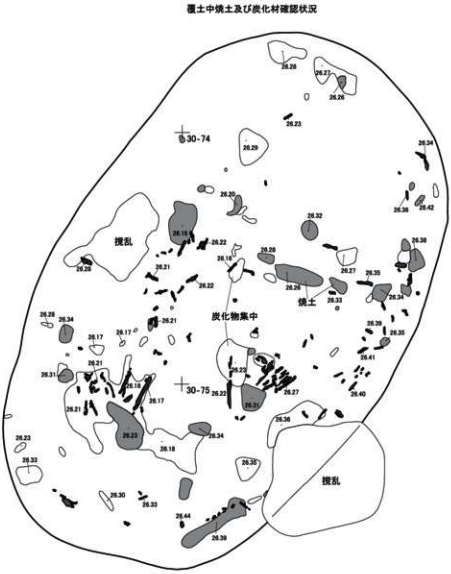

図Ⅳ－２－39　ＬＨ－18（３）

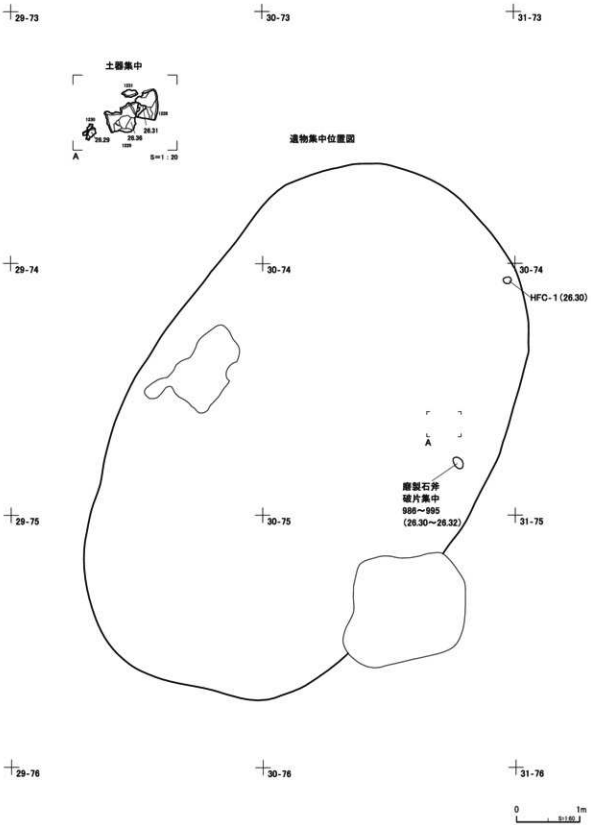
29-73
30-73
31-73
土器集中
遺物集中位置図
29-74
30-74
30-74
HFC-1 (26.30)
A
磨製石斧
破片集中
995～995
(26.30～26.32)
29-75
30-75
31-75
29-76
30-76
31-76
0
1m

図Ⅳ－２－40　ＬＨ－18（４）

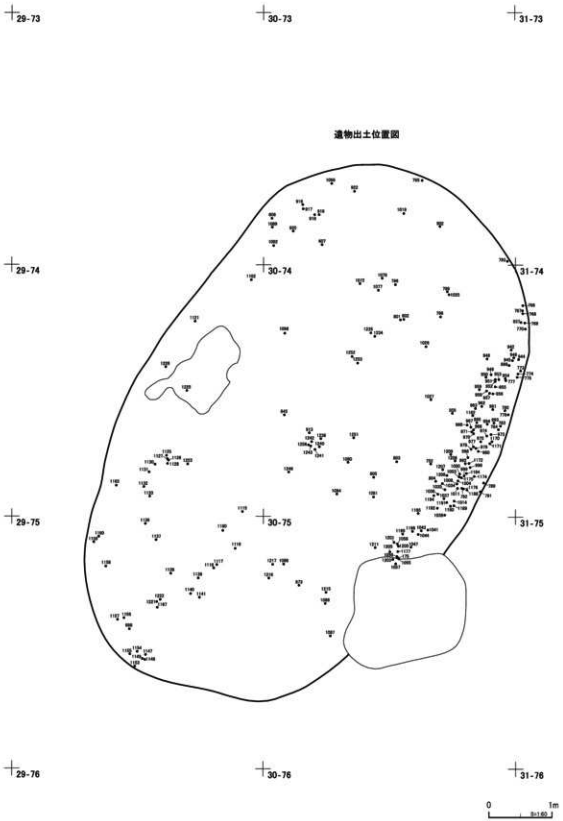
遺物出土位置図
29-73
30-73
31-73
29-74
30-74
31-74
29-75
30-75
31-75
29-76
30-76
31-76
0
1m
S=1:60

図Ⅳ－２－41　ＬＨ－18（５）

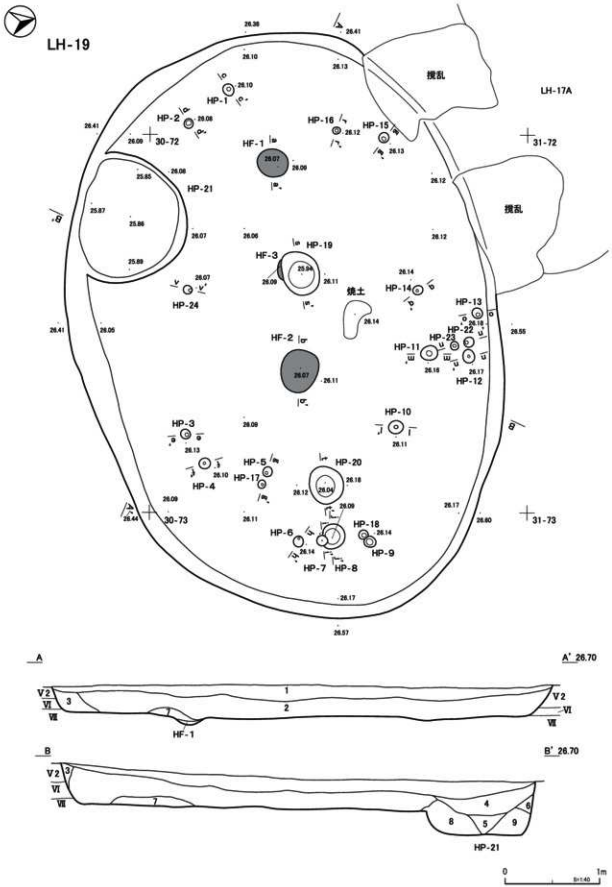
LH-19
撹乱
LH-17A
撹乱
HP-1
HP-2
HP-16
HP-15
HF-1
HP-21
HP-19
HF-3
HP-24
焼土
HP-14
HP-13
HP-22
HP-23
HP-11
HP-12
HF-2
HP-10
HP-3
HP-5
HP-20
HP-4
HP-17
HP-18
HP-6
HP-9
HP-7
HP-8
30-72
31-72
30-73
31-73
A
A' 26.70
V2
VI
VII
1
2
3
HF-1
B
B' 26.70
4
5
6
7
8
9
HP-21
0
1m
S=1:40

図Ⅳ－２－42　ＬＨ－19（１）

床面・壁　床面は平坦で段があり、ベンチ構造と考える。壁は曲線的な立ち上がりである。

付属遺構　掘り込みを有する炉跡3か所（ＨＦ－１・２・４）、地床炉１か所（ＨＦ－３）、先端部ピットあるいは軸上の土坑１か所（ＨＰ－１）、土坑１か所（ＨＰ－12）、柱穴・杭穴16か所（ＨＰ－２～11・13～18）を調査した。

遺物出土状況　遺物は概ね遺構全体から出土し、床面出土の遺物で残存状態が良好なものについて出土位置を図示した。住居北東壁際に土器集中と磨製石斧の破片集中が、北側壁際にはフレイク集中（ＨＦＣ－１）がある。

時　　期　出土遺物から縄文時代中期後半である。　（広田）

ＬＨ－19（図42～45　図版18）

位　　置　29・30－71～73区

規　　模　6.28×(4.53) / 6.06×4.15 / 0.51m　**平面形態**　楕円形

確　　認　包含層調査中、Ⅴ層で黒色土のくぼみがみられた。ベルトを設けこれ沿いにトレンチを掘り下げたところ、床面と壁の立ち上がりを確認し住居跡と判断した。

調　　査　土層断面と遺物の出土位置を記録し、全体を掘り完掘した。壁際の覆土中では焼土と炭化材・炭化物集中がみられた。

覆　　土　第１層はⅤ層主体で上位に堆積し、第２ａ層が主たる覆土である。

床面・壁　床面は概して平坦で、壁は曲線的に立ち上がる。

付属遺構　地床炉３か所（ＨＦ－１～３）、軸上の土坑３か所（ＨＰ－８・19・20）、土坑１か所（ＨＰ－21）、柱穴・杭穴20か所（ＨＰ－１～７・９～18・22～24）を確認した。

遺物出土状況　遺物は概ね遺構全体から出土し、床面出土で残存状態が良好なものについて出土位置を図示した。西側にフレイク集中（ＨＦＣ－１）がある。

時　　期　出土遺物から縄文時代中期後半である。　（広田）

ＬＨ－20（図46・47　図版19）

位　　置　29・30－70・71区

規　　模　4.23×3.45 / 3.90×3.02 / 0.44m　**平面形態**　楕円形

確　　認　包含層調査中、Ⅴ層で黒色土のくぼみを認めた。ベルトを設けこれ沿いにトレンチを掘り下げたところ、床面と壁の立ち上がりを確認し遺構と判断した。

調　　査　土層断面と遺物の出土位置を記録し、全体を掘り下げ完掘した。中央付近の覆土では焼土と炭化材がみられた。

覆　　土　Ⅴ層主体の第１層が上位にみられ、第２ａ層が主たる覆土である。また、第２ｃ・２ｄ・２ｅ層は壁際に堆積する。

床面・壁　床面は概して平坦で、壁は直線的に立ち上がる。

付属遺構　地床炉１か所（ＨＦ－１）、軸上の土坑１か所（ＨＰ－３）、柱穴・杭穴２か所（ＨＰ－１・２）を確認した。

遺物出土状況　遺物は概ね遺構全体から出土し、床面出土の遺物で残存状態が良好なものの出土位置を図示した。

時　　期　出土遺物から縄文時代中期後半である。　（広田）

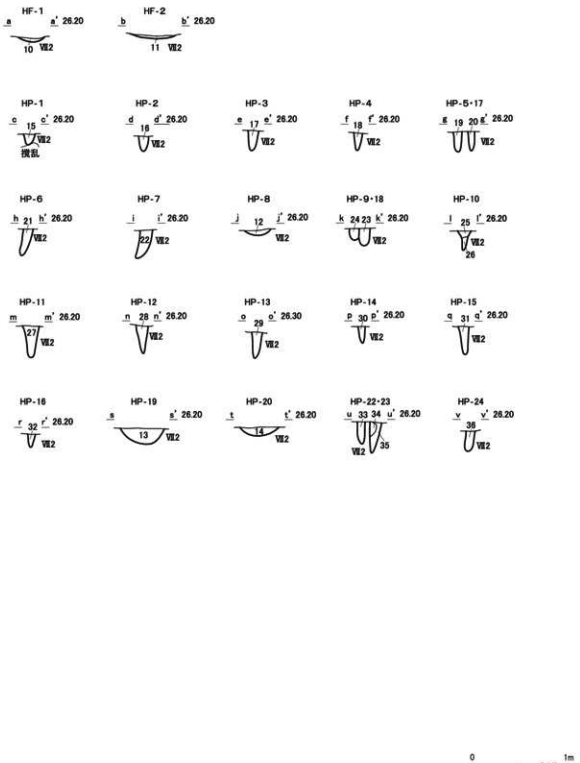
HF-1
a a' 26.20
10 Ⅶ2
HF-2
b b' 26.20
11 Ⅶ2
HP-1
c 15 c' 26.20
Ⅶ2
撹乱
HP-2
d 16 d' 26.20
Ⅶ2
HP-3
e 17 e' 26.20
Ⅶ2
HP-4
f 18 f' 26.20
Ⅶ2
HP-5・17
g 19 20 g' 26.20
Ⅶ2
HP-6
h 21 h' 26.20
Ⅶ2
HP-7
i i' 26.20
22 Ⅶ2
HP-8
j 12 j' 26.20
Ⅶ2
HP-9・18
k 24 23 k' 26.20
Ⅶ2
HP-10
l 25 l' 26.20
Ⅶ2
26
HP-11
m m' 26.20
27 Ⅶ2
HP-12
n 28 n' 26.20
Ⅶ2
HP-13
o 29 o' 26.30
Ⅶ2
HP-14
p 30 p' 26.20
Ⅶ2
HP-15
q 31 q' 26.20
Ⅶ2
HP-16
r 32 r' 26.20
Ⅶ2
HP-19
s s' 26.20
13 Ⅶ2
HP-20
t t' 26.20
14 Ⅶ2
HP-22・23
u 33 34 u' 26.20
Ⅶ2
35
HP-24
v 36 v' 26.20
Ⅶ2
0 1m
S=1:40

図Ⅳ－２－43　ＬＨ－19（２）

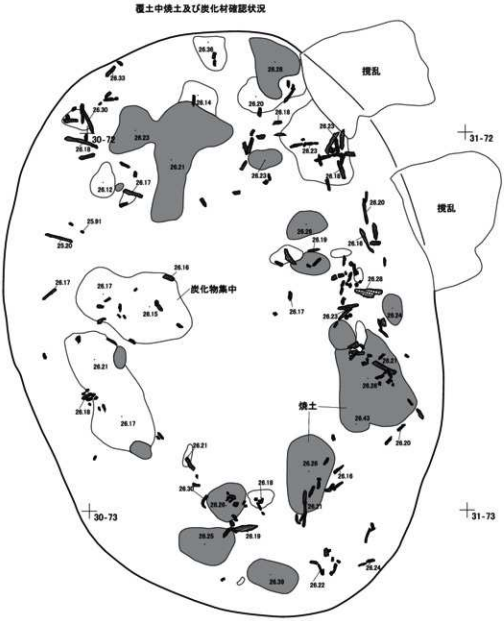

図Ⅳ－２－44　ＬＨ－19（３）

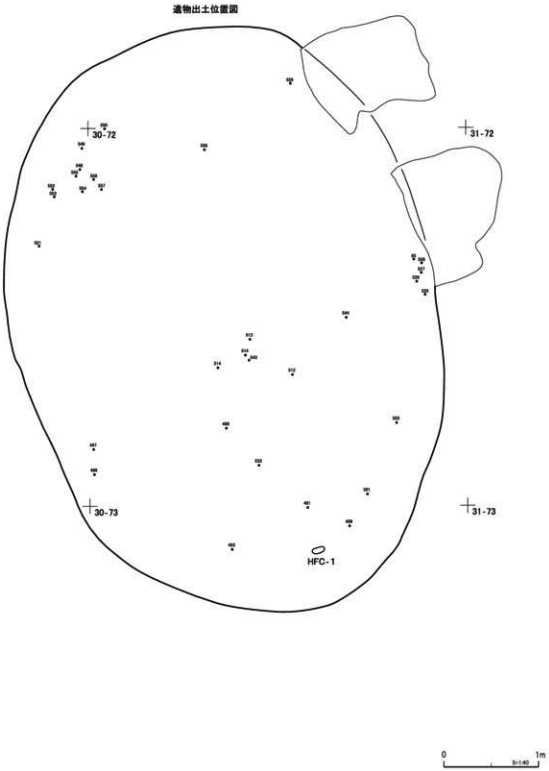

図Ⅳ－２－45　ＬＨ－19（４）

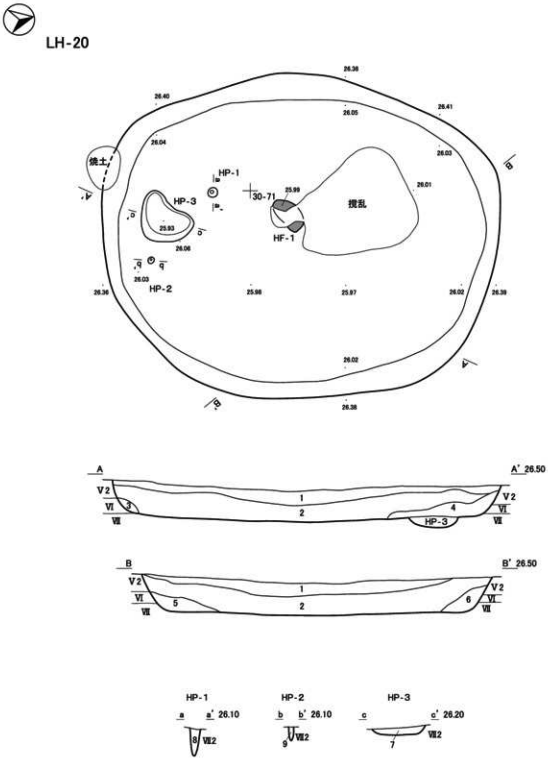
LH-20
26.36
26.40
26.05
26.41
26.04
26.02
26.01
焼土
HP-1
30-71
25.99
HP-3
25.93
撹乱
HF-1
26.06
HP-2
26.03
26.36
25.98
25.97
26.02
26.38
26.02
26.38
A
A' 26.50
V2
VI
VII
1
2
4
HP-3
B
B' 26.50
5
6
HP-1
a
a' 26.10
8
HP-2
b
b' 26.10
9
HP-3
c
c' 26.20
7
0
1m
B=1:40

図Ⅳ－２－46　ＬＨ－20（１）

覆土中焼土及び炭化材確認状況

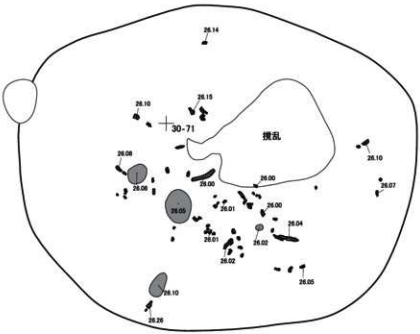

遺物出土位置図

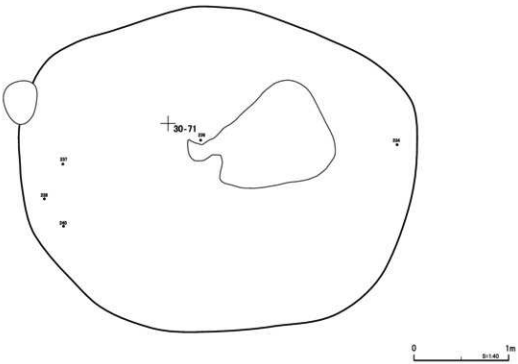

図Ⅳ－２－47　ＬＨ－20（２）

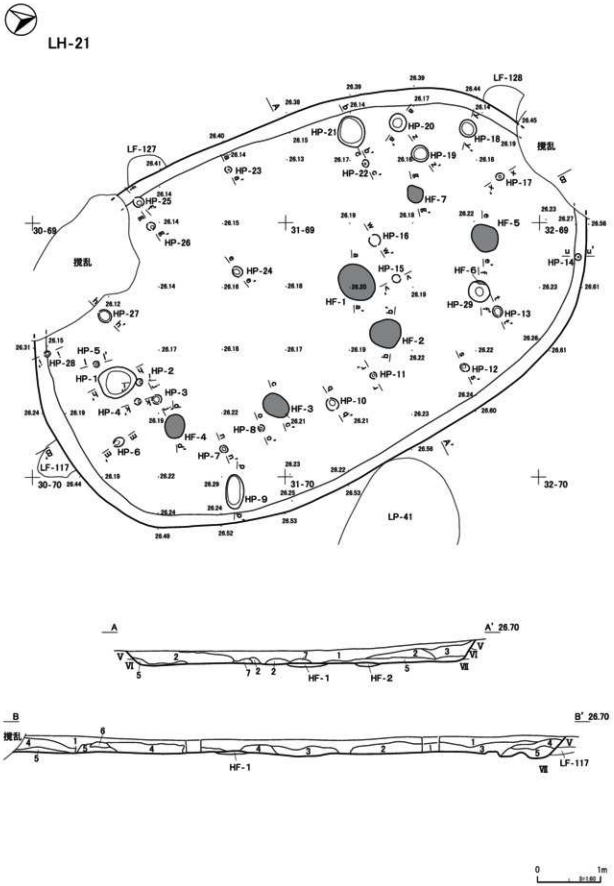
LH-21
LF-128
LF-127
LF-117
LP-41
撹乱
30-69
31-69
32-69
30-70
31-70
32-70
HP-1
HP-2
HP-3
HP-4
HP-5
HP-6
HP-7
HP-8
HP-9
HP-10
HP-11
HP-12
HP-13
HP-14
HP-15
HP-16
HP-17
HP-18
HP-19
HP-20
HP-21
HP-22
HP-23
HP-24
HP-25
HP-26
HP-27
HP-28
HP-29
HF-1
HF-2
HF-3
HF-4
HF-5
HF-6
HF-7
A
A' 26.70
B
B' 26.70
0
1m
S=1:60

図Ⅳ－２－48　ＬＨ－21（１）

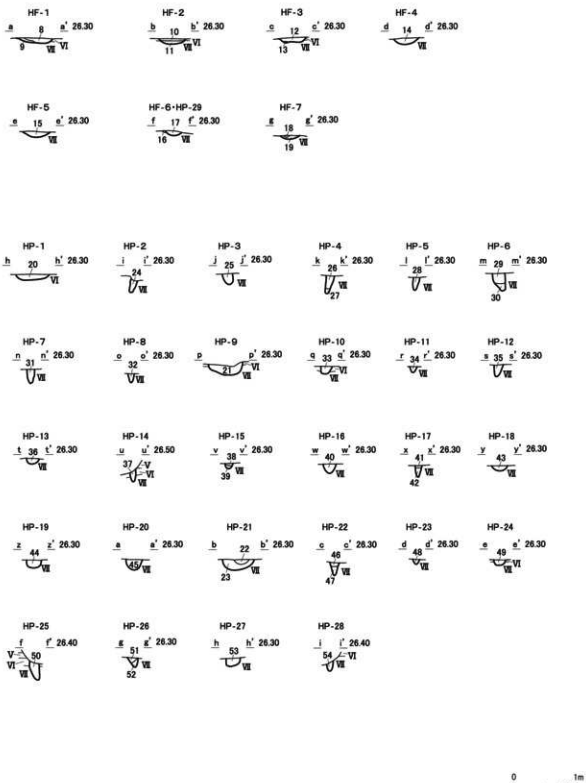
HF-1
a 8 a' 26.30
9 VII VI
HF-2
b 10 b' 26.30
11 VII VI
HF-3
c 12 c' 26.30
13 VII VI
HF-4
d 14 d' 26.30
VII
HF-5
e 15 e' 26.30
VII
HF-6・HP-29
f 17 f' 26.30
16 VII
HF-7
g 18 g' 26.30
19 VII
HP-1
h 20 h' 26.30
VI
HP-2
i 24 i' 26.30
VII
HP-3
j 25 j' 26.30
VII
HP-4
k 26 k' 26.30
27 VII
HP-5
l 28 l' 26.30
VII
HP-6
m 29 m' 26.30
30 VII
HP-7
n 31 n' 26.30
VII
HP-8
o 32 o' 26.30
VII
HP-9
p 21 p' 26.30
VII VI
HP-10
q 33 q' 26.30
VII VI
HP-11
r 34 r' 26.30
VII
HP-12
s 35 s' 26.30
VII
HP-13
t 36 t' 26.30
VII
HP-14
u 37 u' 26.50
V VI VII
HP-15
v 38 v' 26.30
39 VII
HP-16
w 40 w' 26.30
VII
HP-17
x 41 x' 26.30
42 VII
HP-18
y 43 y' 26.30
VII
HP-19
z 44 z' 26.30
VII
HP-20
a 45 a' 26.30
VII
HP-21
b 22 b' 26.30
23 VII
HP-22
c 46 c' 26.30
47 VII
HP-23
d 48 d' 26.30
VII
HP-24
e 49 e' 26.30
VII VI
HP-25
f 50 f' 26.40
V VI VII
HP-26
g 51 g' 26.30
52 VII
HP-27
h 53 h' 26.30
VII
HP-28
i 54 i' 26.40
VI VII
0 1m

図Ⅳ－２－49　ＬＨ－21（２）

ＬＨ－21（図48～51　図版20）

位　　置　30・31－68～70、32－68・69区

規　　模　(9.14)×5.80 / (8.72)×5.44 / 0.39m　　**平面形態**　楕円形

確　　認　Ⅳ層除去後、Ⅴ層上面で黒色土がみられた。ベルトを設けこれ沿いにトレンチを掘り下げたところ、床面と壁の立ち上がりを確認し住居跡と判断した。

調　　査　トレンチから全体を掘り広げ、土層断面と遺物の出土位置を記録し完掘した。西側部分の覆土で炭化材と焼土がみられた。また、焼土ＬＦ－117・127・128を切る。

覆　　土　第１層はⅤ層主体で、第２層が主たる覆土、第２ｄ層は壁際にみられる。

床面・壁　床面は概して平坦で、壁は大きく開くように立ち上がる。

付属遺構　地床炉７か所（ＨＦ－１～７）、軸上の土坑１か所（ＨＰ－１）、土坑３か所（ＨＰ－９・21・29）、柱穴・杭穴25か所（ＨＰ－２～８・10～20・22～28）を確認した。ＨＦ－２～５は住居跡の長軸より東側で並んで認められた。ＨＦ－６はＨＰ－29により切られる。

遺物出土状況　遺物は壁際付近から多く出土し、床面出土で残存状態が良好なものについて出土位置を図示した。また、土器集中を２か所調査した。

時　　期　出土遺物から縄文時代中期後半である。　（愛場）

ＬＨ－22（図52・53　図版21）

位　　置　29・30－67・68区

規　　模　3.88×3.58 / 3.59×3.09 / 0.51m　　**平面形態**　円形

確　　認　Ⅳ層除去後、Ⅴ層上面で黒色土がみられた。ベルトを設けこれ沿いにトレンチを掘り下げたところ、床面と壁の立ち上がりを確認し住居跡と判断した。

調　　査　トレンチから全体を掘り広げ、土層断面と遺物の出土位置を記録し完掘した。

覆　　土　第１層は上位のⅤ層主体で、第２ａ・２ｂ層はⅥ・Ⅶ層、第２ｃ～２ｅ層はⅤ層主体である。

床面・壁　床面は南側が若干低く、壁の立ち上がりは曲線的である。

付属遺構　地床炉１か所（ＨＦ－１）、先端部ピット１か所（ＨＰ－１）、軸上の土坑１か所（ＨＰ－３）、柱穴・杭穴３か所（ＨＰ－２・４・５）を調査した。

遺物出土状況　遺物は概ね遺構全体から出土し、床面出土で残存状態が良好なものについて出土位置を図示した。

時　　期　出土遺物から縄文時代中期後半である。　（愛場）

ＬＨ－23（図54～56　図版22）

位　　置　31・32－72～74区

規　　模　7.89×(4.22) / 7.31×(3.71) / 0.52m　　**平面形態**　楕円形

平成19（2007）年度に南西側部分を、平成21（2009）年度に北東側部分を調査した。

確　　認　平成19年度の包含層調査中、Ⅴ層とⅥ層で黒色土がみられた。ベルトを設けこれ沿いにトレンチを掘り下げたところ、床面と壁の立ち上がりを確認し、住居跡と判断した。平成21年度は調査区壁に覆土を確認した。

調　　査　平成19年度はトレンチを掘り広げて完掘し、平成21年度は北東側部分を調査し、平成19年度に設定したベルトを延長し調査した。

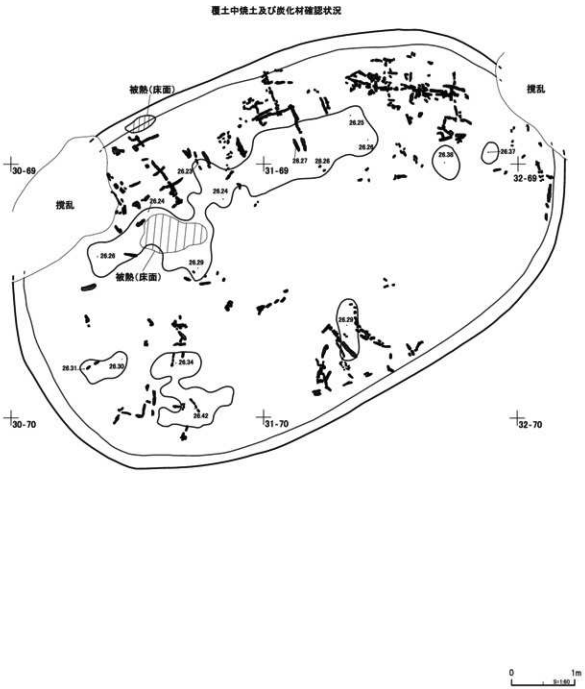
覆土中焼土及び炭化材確認状況
被熱(床面)
撹乱
撹乱
被熱(床面)
30-69
31-69
32-69
30-70
31-70
32-70
26.20
26.22
26.23
26.24
26.24
26.25
26.26
26.27
26.28
26.29
26.30
26.31
26.32
26.33
26.34
26.37
26.42
0
1m
S=1:60

図Ⅳ－２－50　ＬＨ－21（３）

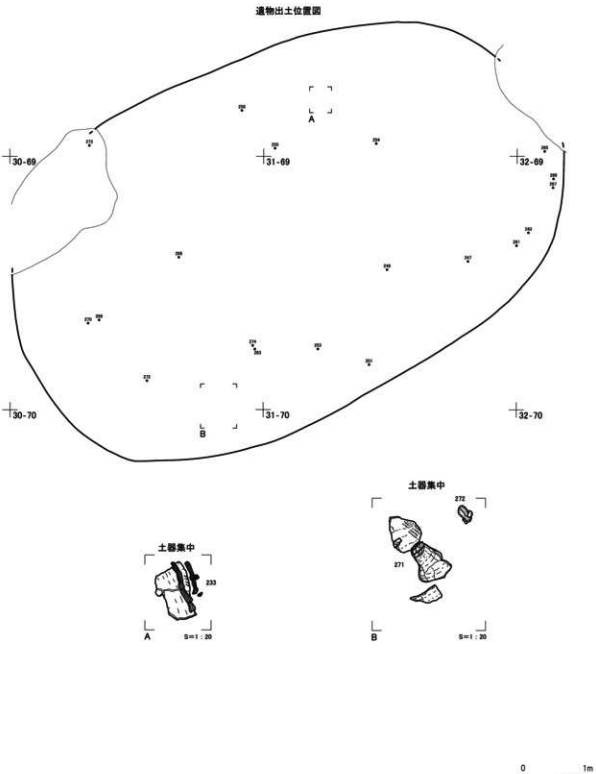
遺物出土位置図
30-69
31-69
32-69
30-70
31-70
32-70
A
B
土器集中
233
S=1：20
土器集中
272
271
S=1：20
0
1m
S=1:60

図Ⅳ－２－51　ＬＨ－21（４）

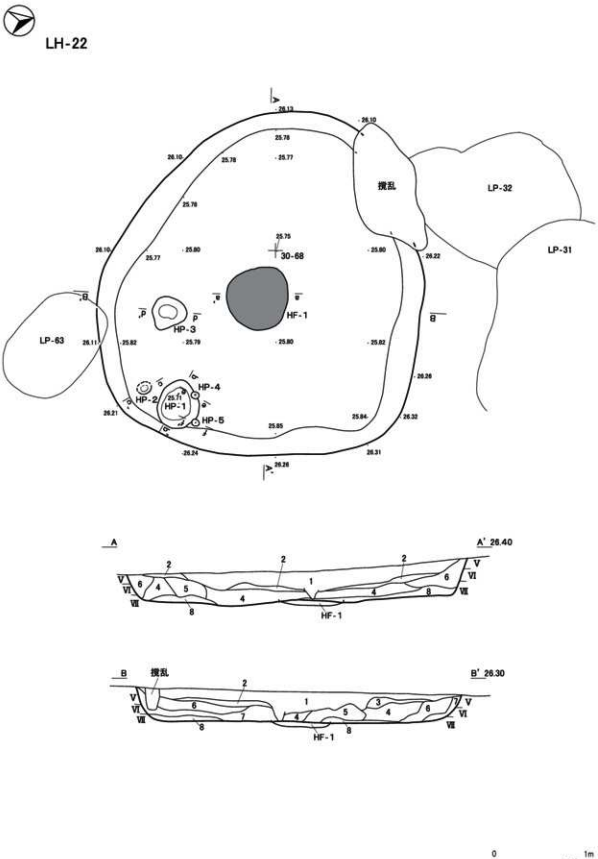
LH-22
撹乱
LP-32
LP-31
LP-63
30-68
HF-1
HP-1
HP-2
HP-3
HP-4
HP-5
A
A' 26.40
B
B' 26.30
0
1m
S=1:40

図Ⅳ－２－52　ＬＨ－22（１）

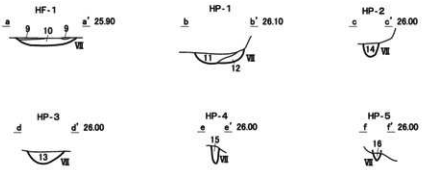
HF-1
a
9
10
9
a' 25.90
Ⅶ
HP-1
b
b' 26.10
11
12
Ⅶ
HP-2
c
c' 26.00
14
Ⅶ
HP-3
d
d' 26.00
13
Ⅶ
HP-4
e
e' 26.00
15
Ⅶ
HP-5
f
f' 26.00
16
Ⅶ

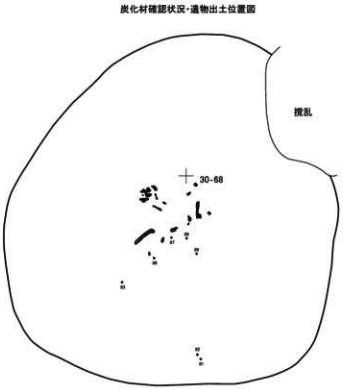
炭化材確認状況・遺物出土位置図
攪乱
30-68

0
1m
S=1:40

図Ⅳ－２－53　ＬＨ－22（２）

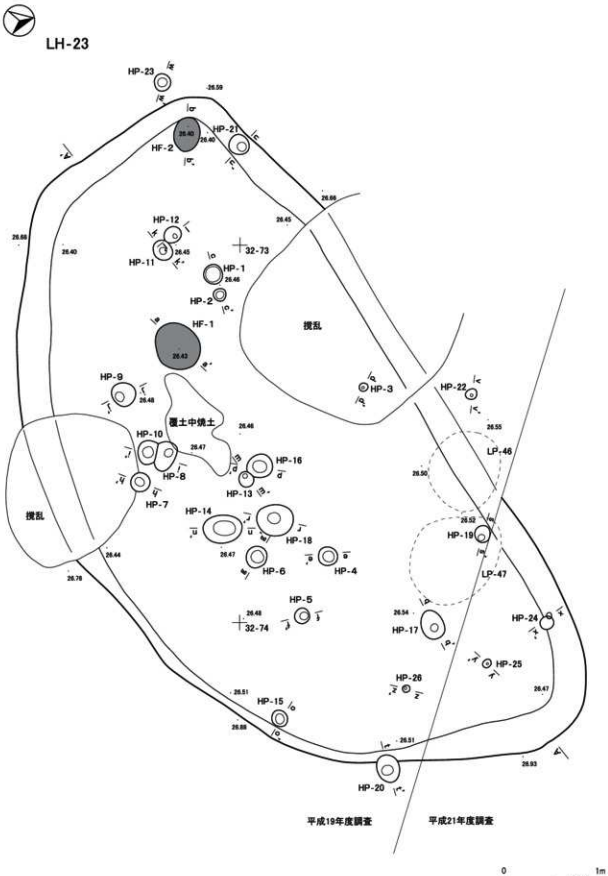
LH-23
HP-23
HF-2
HP-27
HP-12
HP-11
32-73
HP-1
HP-2
HF-1
撹乱
HP-9
HP-3
HP-22
覆土中焼土
HP-10
HP-8
HP-7
HP-16
HP-13
LP-46
撹乱
HP-14
HP-18
HP-19
HP-6
HP-4
LP-47
HP-5
32-74
HP-17
HP-24
HP-25
HP-26
HP-15
HP-20
平成19年度調査
平成21年度調査
0
1m
S=1:40

図Ⅳ－２－54　ＬＨ－23（１）

覆　　土　第１層はⅤ層主体、第２層はⅤ・Ⅵ層主体である。

床面・壁　床面は概して平坦で、壁は曲線的に立ち上がる。

付属遺構　地床炉２か所（ＨＦ－１・２）、軸上の土坑と考えるもの２か所（ＨＰ－14・18）、柱穴・杭穴24か所（ＨＰ－１～13・15～17・19～26）を確認した。ＨＰ－８と10、ＨＰ－11と12、ＨＰ－13と16はそれぞれ接する。

遺物出土状況　遺物は概ね遺構全体から出土し、床面出土で残存状態が良好なものについて出土位置を図示した。

時　　期　出土遺物から縄文時代中期後半である。　（広田）

ＬＨ－24（図57　図版23）

位　　置　24・25－62・63区

規　　模　4.13×3.70 / 3.68×3.29 / 0.46m　**平面形態**　円形

確　　認　包含層調査中、Ⅴ層でＥｎ－ａ軽石が混じる黒色土がみられた。ベルトを設けこれ沿いにトレンチを掘り下げたところ、床面と壁の立ち上がりを確認し住居跡と判断した。

調　　査　トレンチを掘り広げ、土層断面と遺物の出土位置を記録し完掘した。

覆　　土　第１層はⅤ層主体で上位に厚く堆積し、第２層はⅥ・Ⅶ層主体である。

床面・壁　床面はやや東側が低く、壁は曲線的な立ち上がりである。

付属遺構　地床炉２か所（ＨＦ－１・２）、先端部ピット１か所（ＨＰ－７）、柱穴・杭穴６か所（ＨＰ－１～６）を確認した。

遺物出土状況　遺物は概ね遺構全体から出土し、床面の遺物で残存状態が良好なものについて出土位置を図示した。

時　　期　出土遺物から縄文時代中期後半である。　（愛場）

ＬＨ－25Ａ（図58　図版24）

位　　置　24－64、25－63・64区

規　　模　(3.97)×3.33 / (3.70)×3.01 / 0.33m　**平面形態**　楕円形

確　　認　包含層調査中、Ⅴ層で黒色土がみられた。ベルトを設けこれ沿いにトレンチを先行して掘り下げながら周囲を掘り広げた。黒色土である覆土第１層中で土器２個体と炭化材、焼土認められたので、これの付近を床面と判断した。

調　　査　土層断面や遺物の出土位置を記録し、床面まで掘り下げ完掘した。床面は黒色土層中であるので、さらにトレンチを掘り下げたところ、別の住居構造を確認しこれをＬＨ－25Ｂとした。本住居跡はＬＨ－25Ｂのくぼみに構築されたと判断する。

覆　　土　覆土はⅤ層主体である。

床面・壁　床面は中央がくぼみ、壁は曲線的に立ち上がる。

遺物出土状況　遺物は概ね遺構全体から出土し、床面出土で残存状態が良好なものについて出土位置を図示した。

時　　期　出土遺物から縄文時代後期前半である。　（広田）

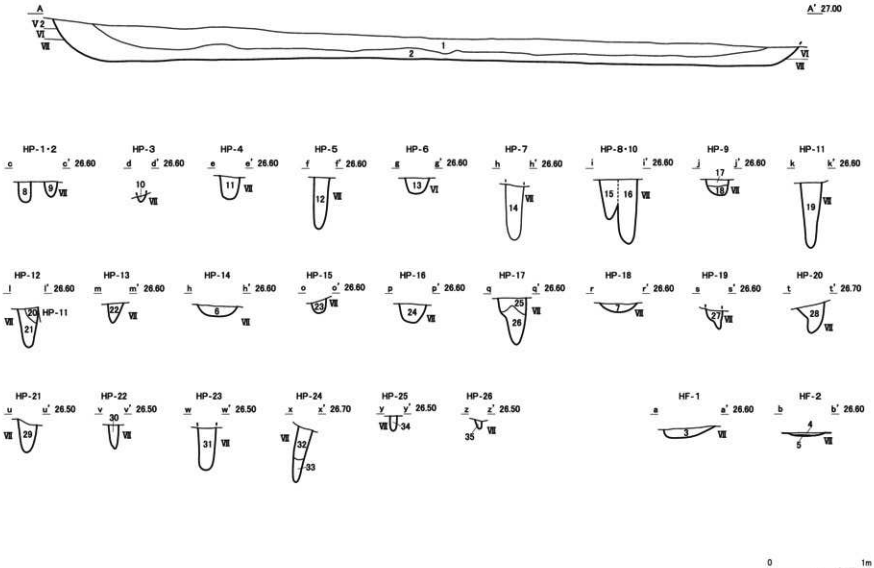
A
A' 27.00
V2
VI
VII
1
2
HP-1・2
HP-3
HP-4
HP-5
HP-6
HP-7
HP-8・10
HP-9
HP-11
HP-12
HP-13
HP-14
HP-15
HP-16
HP-17
HP-18
HP-19
HP-20
HP-21
HP-22
HP-23
HP-24
HP-25
HP-26
HF-1
HF-2
0
1m
S=1:40

図Ⅳ－２－55　ＬＨ－23（２）

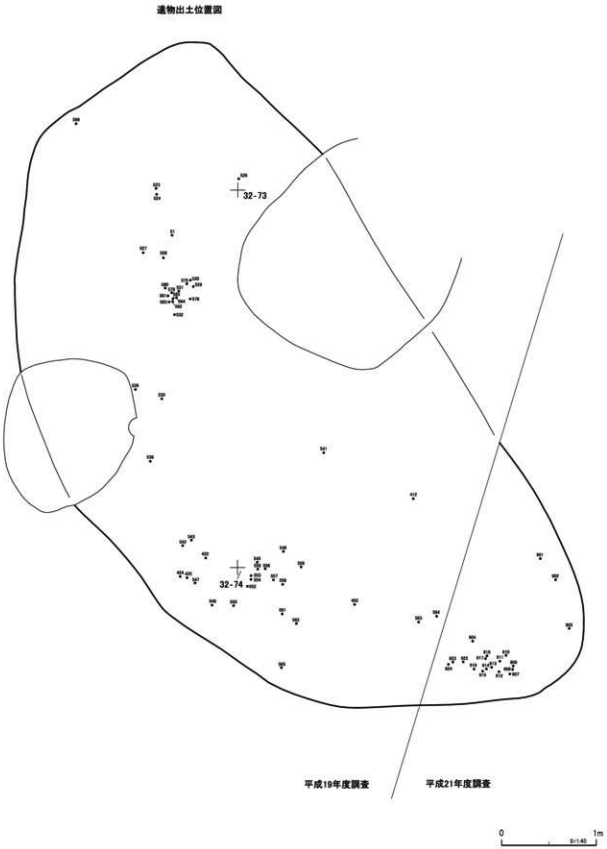

図Ⅳ－２－56　ＬＨ－23（３）

LH-24

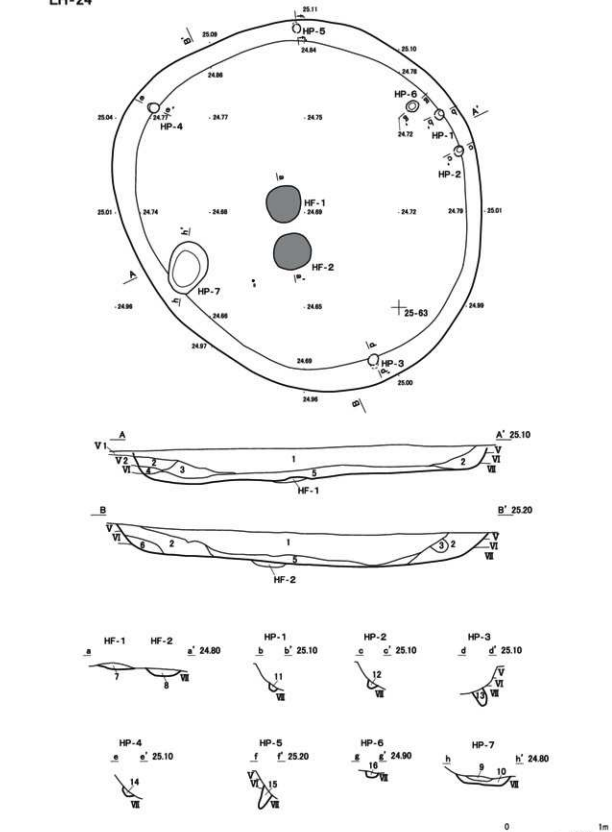

図Ⅳ－２－57　ＬＨ－24

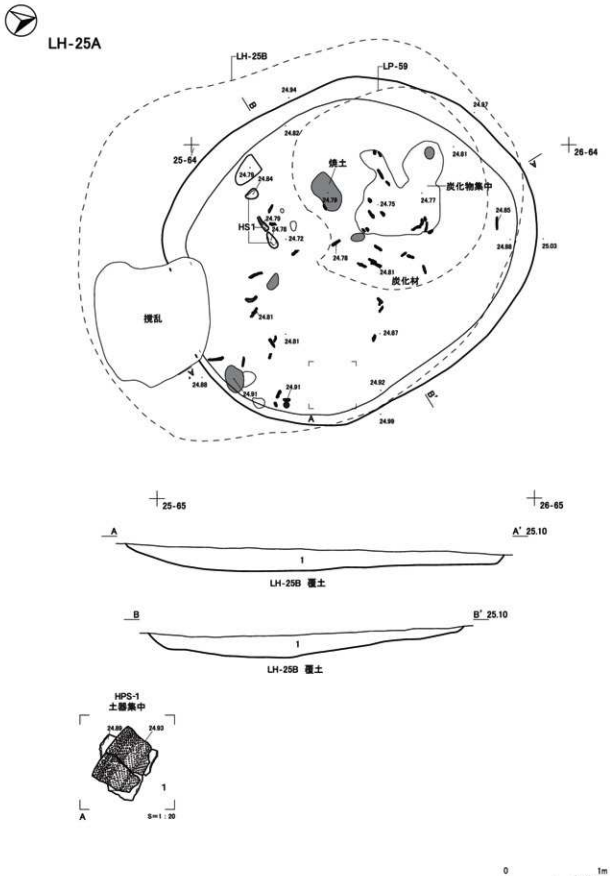
LH-25A
LH-25B
LP-59
25-64
26-64
焼土
炭化物集中
HS-1
炭化材
撹乱
25-65
26-65
A
A' 25.10
LH-25B 覆土
B
B' 25.10
LH-25B 覆土
HPS-1
土器集中
S=1:20
0
1m
S=1:40

図Ⅳ－２－58　ＬＨ－25Ａ

LH-25B

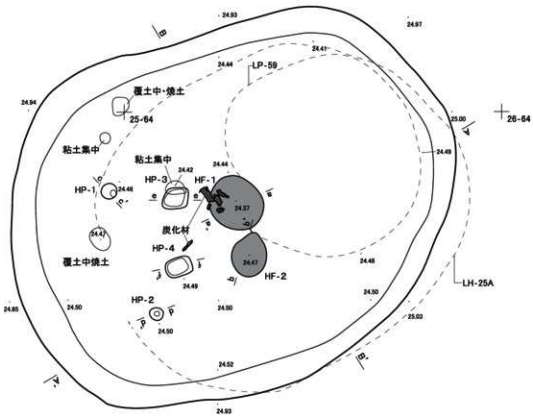

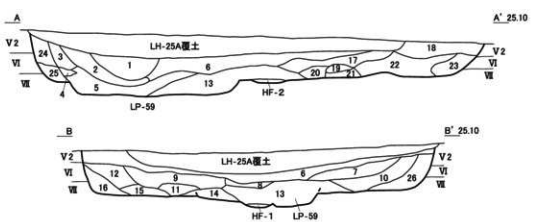

0 1m S=1:40

図Ⅳ－２－59　ＬＨ－25Ｂ（１）

ＬＨ－25Ｂ（図59・60　図版25）

位　　置　24・25－63・64区

規　　模　4.93×3.91 / 4.33×3.35 / 0.55m　　**平面形態**　楕円形

確　　認　ＬＨ－25Ａの調査完了後、トレンチを掘り下げたところⅦ層で床面と壁の立ち上がりを確認し住居跡と判断した。

調　　査　トレンチを掘り広げ、土層断面と遺物の出土位置を記録し完掘した。床面を検出したところ、床面で円形の黒色土があり、これをＬＰ－59とし、同時に調査を行った。覆土が連続しており、段構造の可能性もある。

覆　　土　第１層はⅤ層主体で上位はＬＨ－25Ａの床面と接する。

床面・壁　床面は凹凸があり、壁は直立気味に立ち上がる。

付属遺構　地床炉２か所（ＨＦ－１・２）、軸上の土坑と考えられるものを２か所（ＨＰ－３・４）、柱穴・杭穴２か所（ＨＰ－１・２）、粘土集中２か所を調査した。

遺物出土状況　遺物は概ね遺構全体から出土し、床面出土で残存状態が良好なものについて出土位置を図示した。

時　　期　出土遺物から縄文時代中期後半である。　（広田）

ＬＨ－26（図61・62　図版26）

位　　置　31－70～72、32－70区

規　　模　9.40×(3.46) / 9.14×(3.11) / 0.26m　　**平面形態**　楕円形？

確　　認　ＬＨ－16・17の調査時に、壁に別遺構と考えられた覆土を確認した。両住居跡の間にベルトを設けこれに沿いトレンチを掘り下げたところ、床面と壁の立ち上がりを確認した。

調　　査　トレンチを掘り広げ、土層断面と遺物の出土位置を記録し完掘した。ＬＨ－16・17とＬＰ－54に切られ、「く」の字の形状を確認した。

覆　　土　第１ａ・１ｂ層はⅤ・Ⅵ層主体、最下層の第１ｃ層はⅤ層主体である。

床面・壁　床面は概して平坦で、壁は曲線的に立ち上がる。

付属遺構

柱穴・杭穴５か所（ＨＰ－１～５）を確認した。

遺物出土状況　遺物は概ね遺構全体から出土し、床面出土で残存状態が良好なものについて出土位置を図示した。

時　　期　出土遺物から縄文時代中期後半である。　（広田）

ＬＨ－27（図63～65　図版26・27）

位　　置　33・34－68～70区

規　　模　7.54×4.75 / 7.08×4.37 / 0.66m　　**平面形態**　楕円形

平成19（2007）年度に南壁部分を、平成21（2009）年度に北側主体部分を調査した。

確　　認　平成19年度包含層調査中、Ⅴ層面で黒褐色土がみられた。トレンチを掘り下げたところ、壁の立ち上がりを確認した。住居跡の主体部分は北側にあると予想された。平成21年度はⅤ層上面でくぼみがみられた。

調　　査　両年度ともに先行トレンチを設け、これを掘り広げて、土層断面と遺物の出土位置を記録し完掘した。

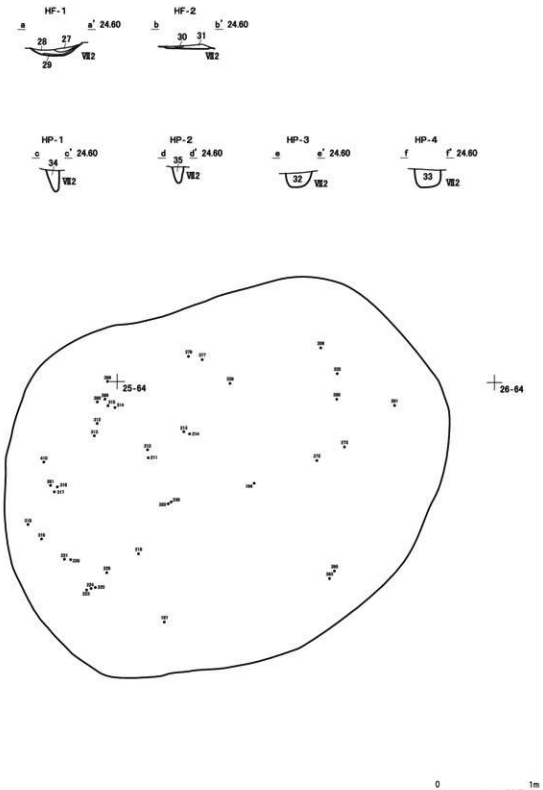

図Ⅳ－２－60　ＬＨ－25Ｂ（２）

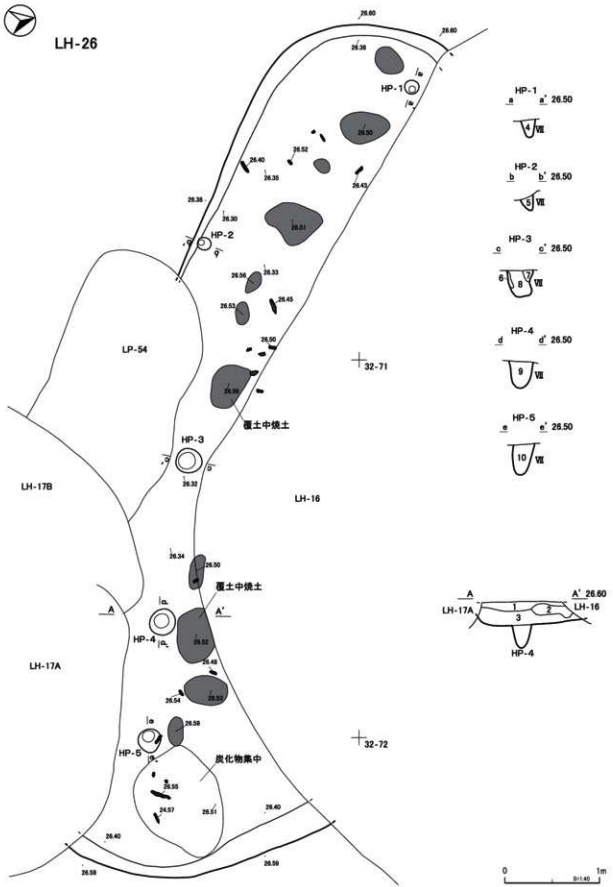
LH-26
HP-1
HP-2
HP-3
HP-4
HP-5
LP-54
LH-17B
LH-16
LH-17A
覆土中焼土
覆土中焼土
炭化物集中
32-71
32-72
HP-1 a a' 26.50
HP-2 b b' 26.50
HP-3 c c' 26.50
HP-4 d d' 26.50
HP-5 e e' 26.50
A A' 26.60
LH-17A
LH-16
HP-4
0 1m
S=1:40

図Ⅳ－２－61　ＬＨ－26（１）

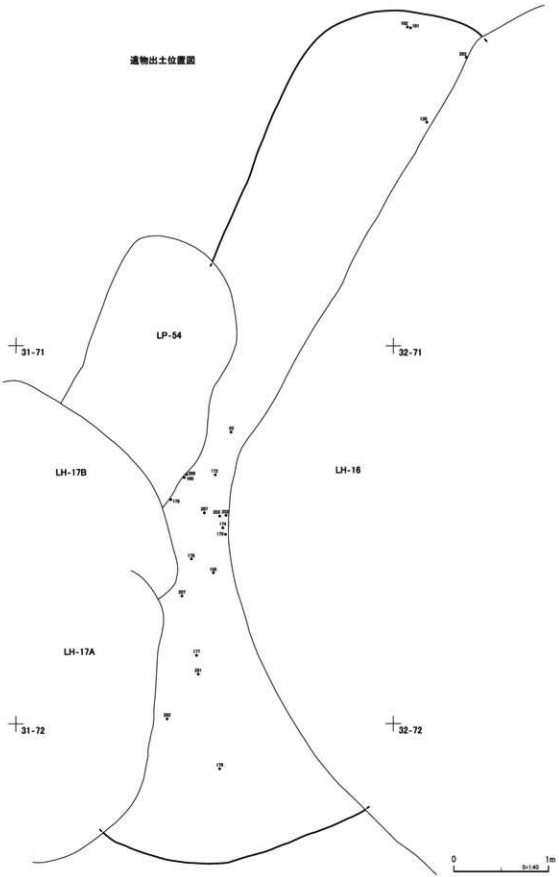

図Ⅳ－２－62　ＬＨ－26（２）

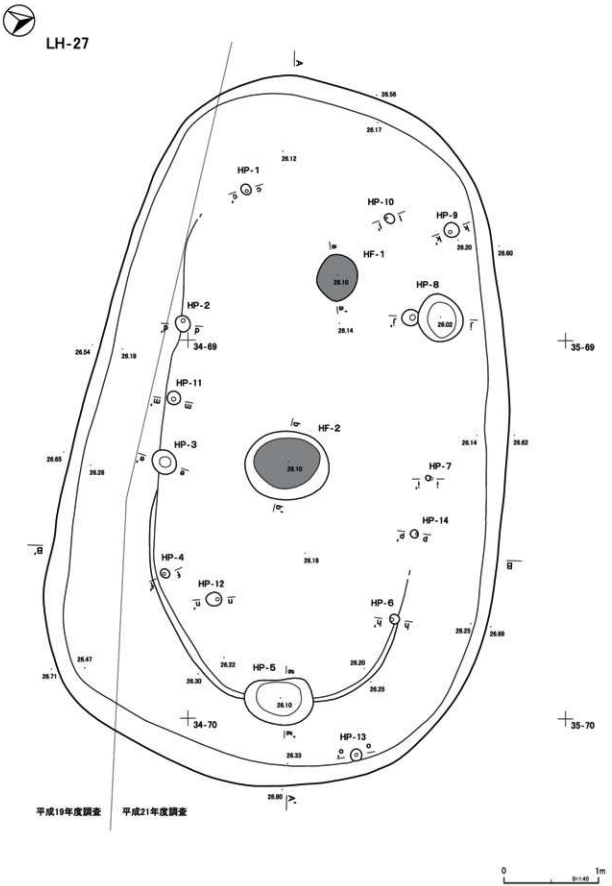
LH-27
HP-1
HP-2
HP-3
HP-4
HP-5
HP-6
HP-7
HP-8
HP-9
HP-10
HP-11
HP-12
HP-13
HP-14
HF-1
HF-2
34-69
35-69
34-70
35-70
26.56
26.17
26.12
26.20
26.60
26.16
26.14
26.02
26.54
26.18
26.14
26.62
26.65
26.29
26.10
26.19
26.25
26.69
26.47
26.71
26.22
26.30
26.20
26.25
26.10
26.33
26.80
平成19年度調査
平成21年度調査
0
1m
S=1:40

図Ⅳ－２－63　ＬＨ－27（１）

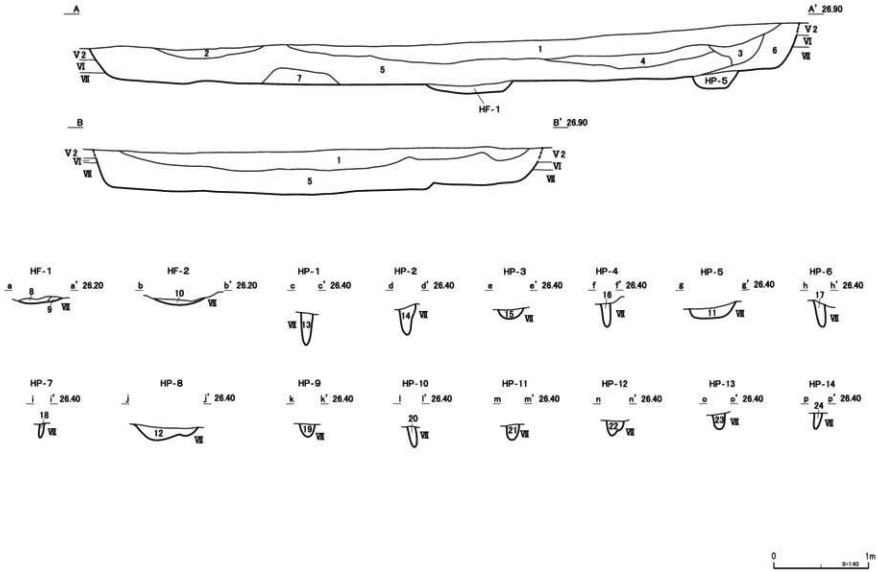
A
A' 26.90
V2
VI
VII
1
2
3
4
5
6
7
HP-5
HF-1
B
B' 26.90
HF-1
a
a' 26.20
8
9
HF-2
b
b' 26.20
10
HP-1
c
c' 26.40
19
HP-2
d
d' 26.40
14
HP-3
e
e' 26.40
15
HP-4
f
f' 26.40
16
HP-5
g
g' 26.40
11
HP-6
h
h' 26.40
17
HP-7
i
i' 26.40
18
HP-8
j
j' 26.40
12
HP-9
k
k' 26.40
19
HP-10
l
l' 26.40
20
HP-11
m
m' 26.40
21
HP-12
n
n' 26.40
22
HP-13
o
o' 26.40
23
HP-14
p
p' 26.40
24
0
1m
S=1:40

図Ⅳ－２－64　ＬＨ－27（２）

覆　　土　第１層は上位に堆積する黒色土層で、第２ｃ層が主たる覆土である。
床面・壁　床面は概して平坦で、北東側～東側部分で段がみられ、南側へと段差がなくなる。壁は曲線的な立ち上りである。
付属遺構　地床炉１か所（ＨＦ－１）、掘り込みのある炉跡１か所（ＨＦ－２）、先端部ピット１か所（ＨＰ－５）、土坑（ＨＰ－８）、柱穴・杭穴12か所（ＨＰ－１～４・６・７・９～14）を確認した。
遺物出土状況　遺物は概ね遺構全体から出土し、床面出土で残存状態が良好なものについて出土位置を図示した。ＨＰ－５内では土器集中がみられた。
時　　期　出土遺物から縄文時代中期後半である。　（広田）

ＬＨ－28（図66・67　図版27）
位　　置　34・35－65・66区
規　　模　7.88×(4.96) / 7.36×(4.80) / 0.30m　**平面形態**　不整な楕円形
確　　認　平成19年度、包含層調査完了後、北側の調査区壁の断面に住居跡の覆土を確認した。この部分は住居跡を確認できなかった。平成21年度、Ⅴ層上面でゆるやかなくぼみを確認した。トレンチを掘り下げたところ、床面と壁の立ち上がりを確認し住居跡と判断した。
調　　査　トレンチを掘り広げ、土層断面と遺物の出土位置を記録し完掘した。北東側はＬＨ－29に切られ、ＬＨ－34を切る。
覆　　土　第１層はⅤ層主体の黒色土で上位にあり、これより下位はⅤ層・Ⅵ層を主体とする覆土である。
床面・壁　床面は概して平坦で、壁は開くように立ち上がる。南東側部分で段差を確認した。
付属遺構　地床炉１か所（ＨＦ－１）、掘り込みを有する炉跡１か所（ＨＦ－２）、柱穴・杭穴10か所（ＨＰ－１～10）を確認した。
遺物出土状況　遺物は概ね遺構全体から出土し、床面出土で残存状態が良好なものについて出土位置を図示した。
時　　期　出土遺物から縄文時代中期後半である。　（越田　雅司）

ＬＨ－29・34（図68・69　図版28・31）
位　　置　ＬＨ－29　35・36－65・66区　　ＬＨ－34　35－65区
規　　模　ＬＨ－29　4.70×3.70 / 4.32×3.40 / 0.24m　**平面形態**　楕円形
ＬＨ－34　(2.88)×(1.56) / (1.24)×(0.56) / 0.13m　**平面形態**　円形？
確　　認　ＬＨ－28調査中に北側と西側部分で別の遺構の覆土を認めた。ベルトを延長しトレンチを掘り下げたところ、床面と壁の立ち上がりを確認し住居跡と判断した。北側のものをＬＨ－29とし、西側をＬＨ－34とした。
調　　査　両遺構ともトレンチを掘り広げ、土層断面と遺物の出土位置を記録し完掘した。ＬＨ－29はＬＨ－28・34を切り、ＬＨ－34はＬＨ－28・29に切られる。これらの住居跡の新旧関係は古い順からＬＨ－34、ＬＨ－28、ＬＨ－29である。
覆　　土　ＬＨ－29は第１層がⅤ層主体、下位は褐色土、黄褐色土層がみられる。ＬＨ－34は褐色土が主である。
床面・壁　ＬＨ－29の床面は概して平坦、壁は大きく開くように立ち上がる。ＬＨ－34の床面は平坦で、壁の立ち上がりは曲線的である。

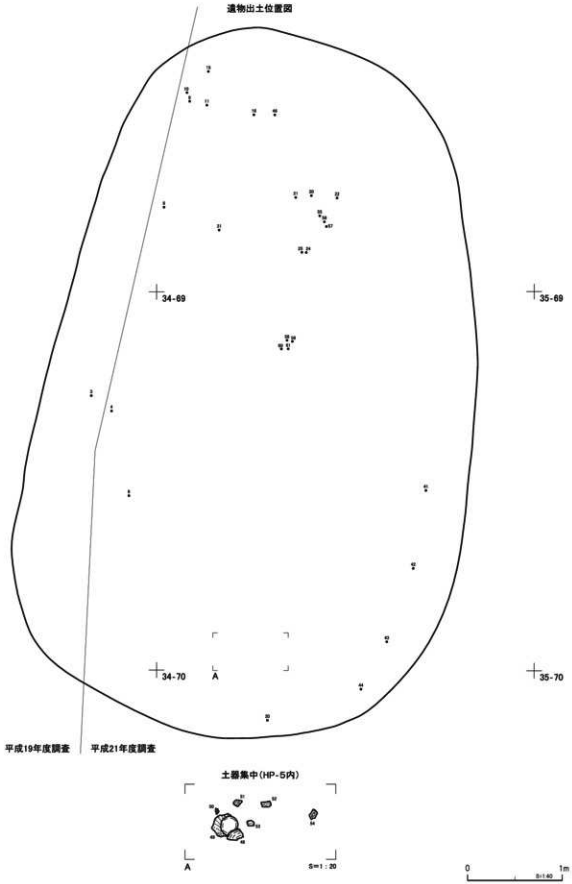
遺物出土位置図
34-69
35-69
34-70
35-70
A
平成19年度調査
平成21年度調査
土器集中(HP-5内)
A
S=1:20
0
1m
S=1:40

図Ⅳ－２－65　ＬＨ－27（３）

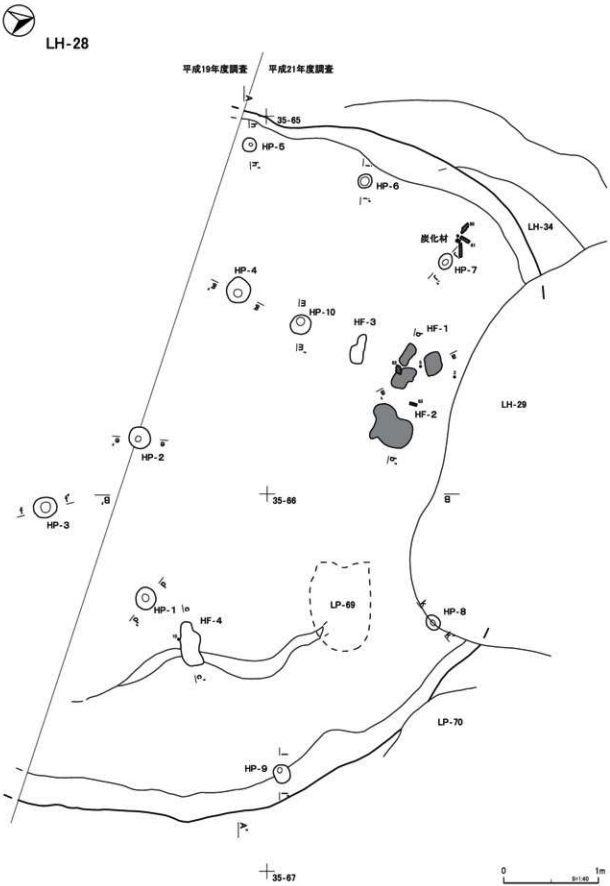
LH-28
平成19年度調査
平成21年度調査
35-65
HP-5
HP-6
炭化材
HP-7
LH-34
HP-4
HP-10
HF-3
HF-1
HF-2
LH-29
HP-2
HP-3
35-66
LP-69
HP-1
HF-4
HP-8
LP-70
HP-9
35-67
0
1m
S=1:40

図Ⅳ－２－66　ＬＨ－28（１）

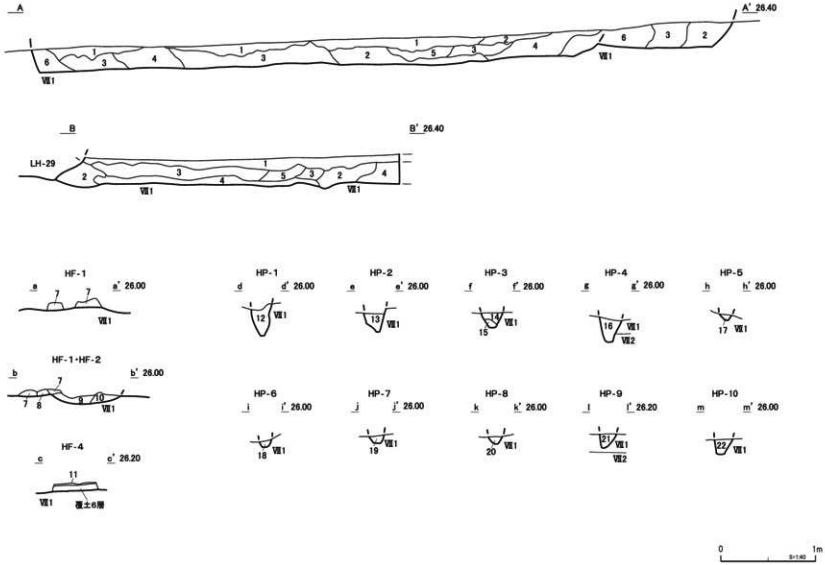
A
A' 26.40
B
B' 26.40
LH-29
HF-1
a
a' 26.00
HF-1・HF-2
b
b' 26.00
HF-4
c
c' 26.20
改土6層
HP-1
d
d' 26.00
HP-2
e
e' 26.00
HP-3
f
f' 26.00
HP-4
g
g' 26.00
HP-5
h
h' 26.00
HP-6
i
i' 26.00
HP-7
j
j' 26.00
HP-8
k
k' 26.00
HP-9
l
l' 26.20
HP-10
m
m' 26.00
0
1m
S=1:60

図Ⅳ－２－67　ＬＨ－28（２）

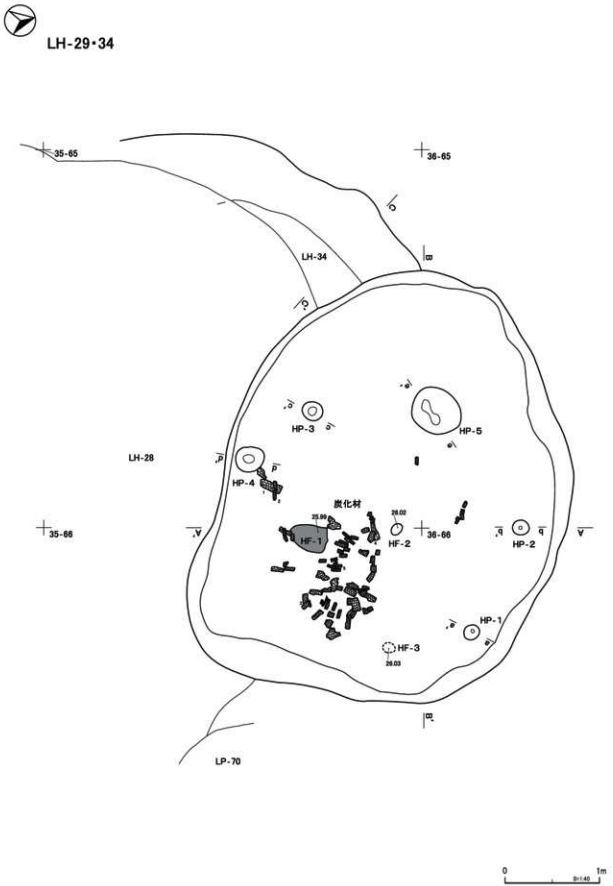

図Ⅳ－２－68　ＬＨ－29・34（１）

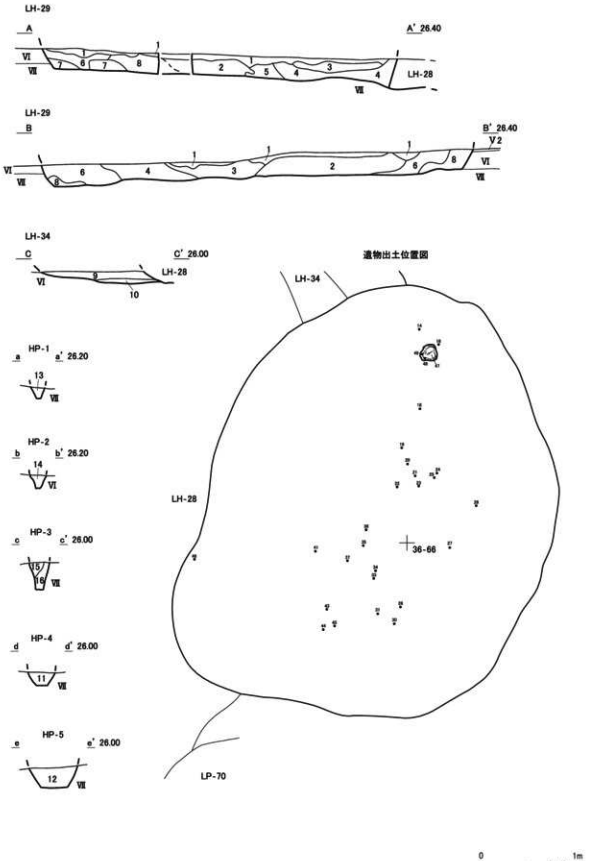

図Ⅳ－２－69　ＬＨ－29・34（２）

付属遺構

ＬＨ－29では地床炉１か所（ＨＦ－１）、先端ピット１か所（ＨＰ－４）、土坑１か所（ＨＰ－５）、柱穴・杭穴３か所（ＨＰ－１～３）を確認した。ＬＨ－34ではみられなかった。

遺物出土状況　ＬＨ－29では概ね遺構全体から出土し、床面出土で残存状態が良好なものについて出土位置を図示した。ＬＨ－34の遺物は層ごとに取り上げた。

時　　期　出土遺物から縄文時代中期後半である。　（越田）

ＬＨ－30（図Ⅳ70・71　図版29）

位　　置　32・33－72・73区

規　　模　(3.14)×(3.30) / (2.28)×(2.27) / 0.36m　　**平面形態**　楕円形

確　　認　平成21年度、包含層調査中、Ⅶ層上面で黒色土がみられた。ベルトを設けこれ沿いにトレンチを掘り下げたところ、床面と壁の立ち上がりを確認し住居跡と判断した。

調　　査　トレンチを掘り広げ、土層断面と遺物の出土位置を記録し完掘した。南側部分は平成19年度調査区で、その時点では遺構は確認できなかった。

覆　　土　第１層はⅤ層主体で上部あり、Ⅴ・Ⅵ層主体の第２層が下位に堆積する。

床面・壁　床面は概して平坦で、壁は曲線的に立ち上がる。

付属遺構　地床炉１か所（ＨＦ－１）、軸上の土坑１か所（ＨＰ－９）、柱穴・杭穴８か所（ＨＰ－１～８）を調査した。

遺物出土状況　遺物は概ね遺構全体から出土し、床面出土で残存状態が良好なものについて出土位置を図示した。

時　　期　出土遺物から縄文時代中期後半である。　（広田）

ＬＨ－31・35（図72・73　図版30）

位　　置　ＬＨ－31　35・36－71区　　ＬＨ－35　35－71・72区

規　　模　ＬＨ－31　4.34×3.70 / 3.76×3.28 / 0.28m　　**平面形態**　楕円形

ＬＨ－35　(3.56)×(2.12) / (3.40)×(1.92) / 0.26m　　**平面形態**　円形？

確　　認　包含層調査中、Ⅵ層で黒色土がみられた。ベルトを設定し周囲を掘り下げたところ、床面と壁の立ち上がりを確認し住居跡と判断した（ＬＨ－31）。ＬＨ－31東側壁で別の遺構の覆土がみられたので、トレンチを掘り下げ、床面と壁の立ち上がりを確認した（ＬＨ－35）。

調　　査　両住居跡の調査は同時に行い、土層断面と遺物の出土位置を記録し、ベルトを掘り下げ完掘した。ＬＨ－31がＬＨ－35を切る。

覆　　土　ともに上位にⅤ２層があり、覆土最下層は、ＬＨ－31は黄褐色土層、ＬＨ－35はⅥ層主体である。

床面・壁　ともに床面は概して平坦で、壁は大きく開くように立ち上がる。

付属遺構　ＬＨ－31は、掘り込みを有する地床炉跡２か所（ＨＦ－１・２）、重複する土坑と柱穴を１か所（ＨＰ－２）、柱穴・杭穴７か所（ＨＰ－１・３～８）を、ＬＨ－35は地床炉１か所（ＨＦ－１）、柱穴・杭穴２か所（ＨＰ－１・２）を確認した。

遺物出土状況　遺物は概ね遺構全体から出土した。

時　　期　出土遺物から縄文時代中期後半で、ＬＨ－31がＬＨ－35よりも新しい。　（越田）

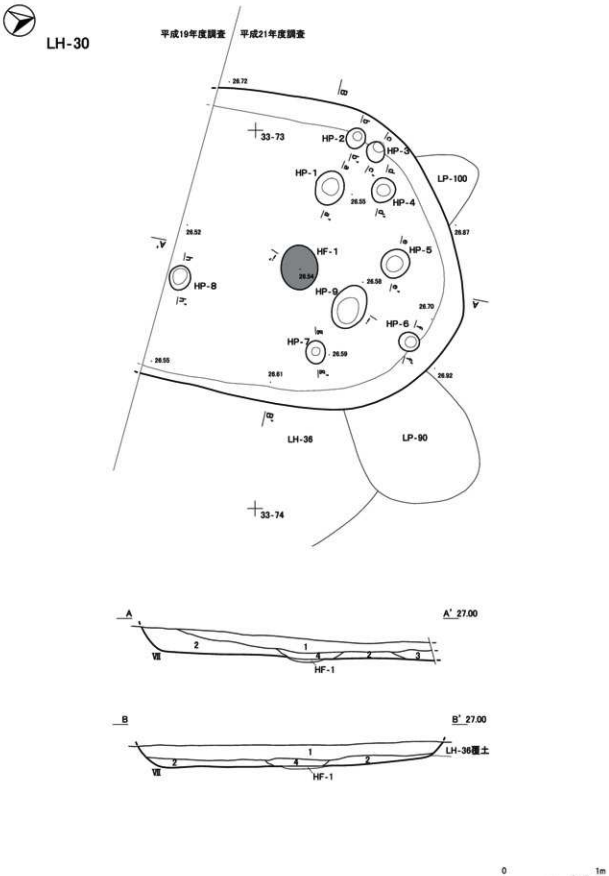
LH-30
平成19年度調査
平成21年度調査
26.72
33-73
HP-2
HP-3
HP-1
LP-100
26.55
HP-4
26.52
26.87
HF-1
HP-5
26.54
HP-8
26.50
HP-9
26.70
HP-6
HP-7
26.59
26.55
26.61
26.92
LH-36
LP-90
33-74
A
A' 27.00
2
1
4
2
3
Ⅶ
HF-1
B
B' 27.00
1
LH-36覆土
2
4
2
Ⅶ
HF-1
0
1m
S=1:40

図Ⅳ－２－70　ＬＨ－30（１）

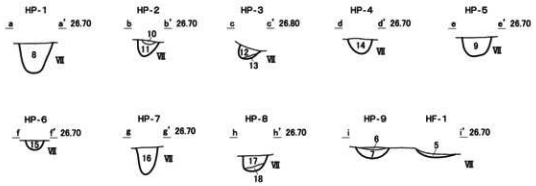
HP-1
a
a' 26.70
8
Ⅶ
HP-2
b
b' 26.70
10
11
Ⅶ
HP-3
c
c' 26.80
12
13
Ⅶ
HP-4
d
d' 26.70
14
Ⅶ
HP-5
e
e' 26.70
9
Ⅶ
HP-6
f
f' 26.70
15
Ⅶ
HP-7
g
g' 26.70
16
Ⅶ
HP-8
h
h' 26.70
17
Ⅶ
18
HP-9
i
6
7
HF-1
5
i' 26.70
Ⅶ

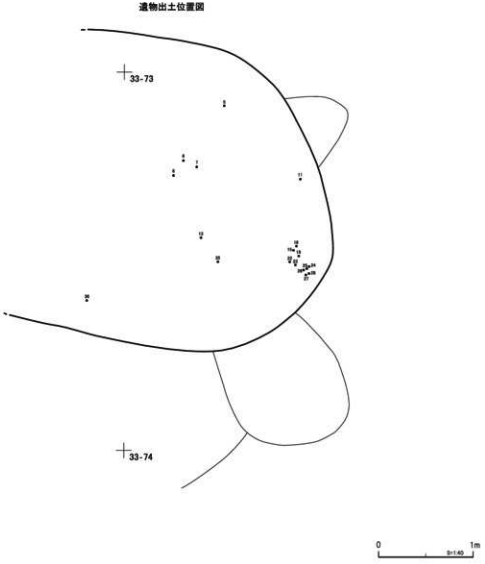
遺物出土位置図
33-73
33-74
0
1m
S=1:40

図Ⅳ－２－71　ＬＨ－30（２）

LH-31・35

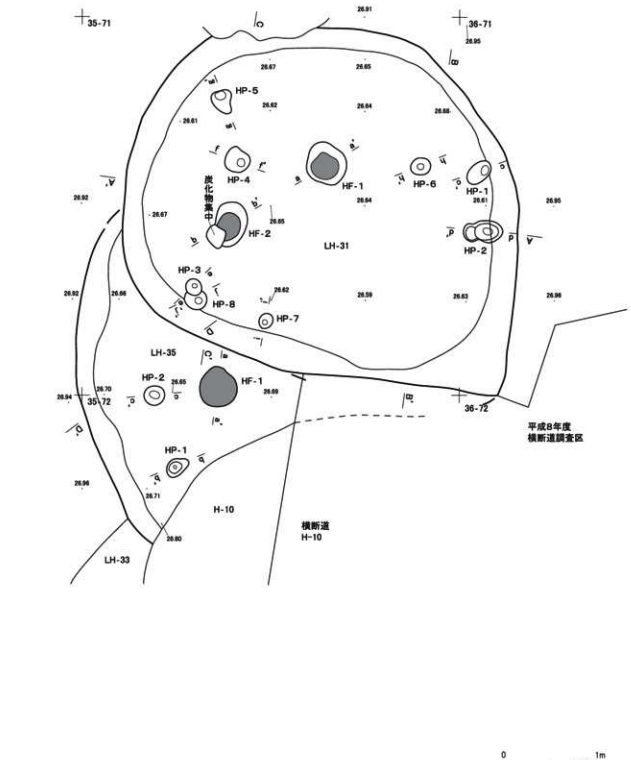

図Ⅳ－２－72　ＬＨ－31・35（１）

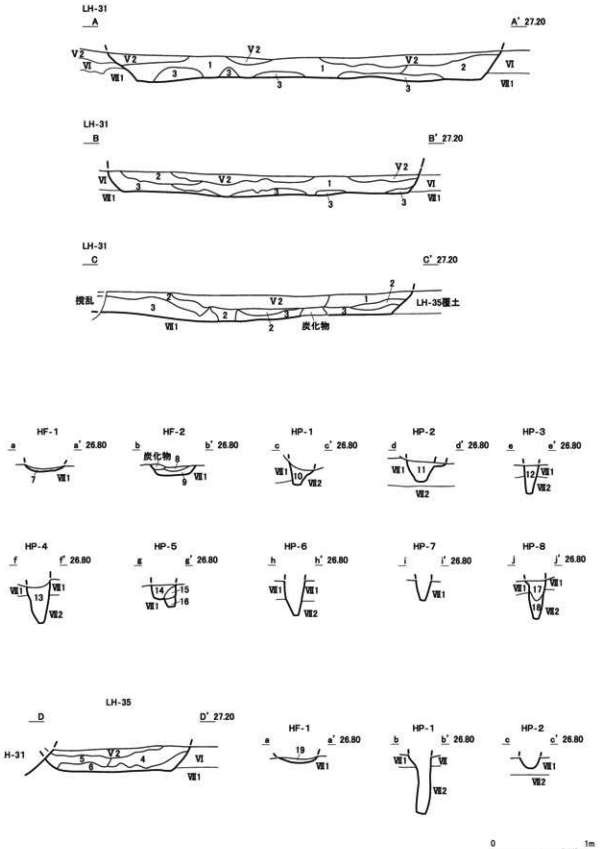

図Ⅳ－２－73　ＬＨ－31・35（２）

ＬＨ－32・38（図74　図版31・33）

位　　置　ＬＨ－32　35－69区　　ＬＨ－38 35－69・70区

規　　模　ＬＨ－32　2.22×(1.89) / (2.03)×(1.77) / 0.16m　　**平面形態**　円形

ＬＨ－38　(1.30)×(0.42) / (1.24)×(0.37) / 0.09m　　**平面形態**　円形？

確　　認　ＬＨ－32は、包含層調査中に褐色土がみられ、ベルトを残し周囲を掘り下げたところ、床面と壁の立ち上がりを確認し遺構と判断した。ＬＨ－38は包含層調査完了後、Ⅶ層上面で焼土がみられたので、付近を精査したところ、覆土と壁の立ち上がりを確認した。

調　　査　ともにトレンチを広げ全体を掘り完掘した。ＬＨ－32の北側、ＬＨ－38の西側は確認できなかった。ともに小型の住居跡で隣接すると推測する。

覆　　土　ＬＨ－32・ＬＨ－38ともにＶ層主体の暗褐色土層である。

床面・壁　ともに床面は概して平坦で、壁は曲線的に立ち上がる。

付属遺構　ＬＨ－32は、地床炉１か所（ＨＦ－１）、柱穴・杭穴２か所（ＨＰ－１・２）を、ＬＨ－38は地床炉１か所（ＨＦ－１）を確認した。

遺物出土状況　遺物は概ね遺構全体から出土した。

時　　期　出土遺物から縄文時代後期後半である。　（広田）

ＬＨ－33（図75　図版31）

位　　置　34・35－72・73区

規　　模　(5.37)×(1.88) / (5.32)×(1.72) / 0.38m　　**平面形態**　楕円形？

確　　認　Ｈ－10の調査中、南側壁で覆土がみられた。トレンチを掘り下げたところ、床面と壁の立ち上がりを確認し住居跡と判断した。

調　　査　トレンチを掘り広げて完掘した。調査時点では西側をＬＨ－35に、北側をＨ－10に切られると判断したが、調査区を接合した結果、平成８（1996）年度、調査のＨ－10の南側部分と判断する（Ⅶ章４節）。

覆　　土　第１層はＶ層主体、下位は第２層でいずれもＥｎ－ａ軽石が混じる。

床面・壁　床面は中央が低いと推測され、壁は曲線的に立ち上がる。

付属遺構　土坑１か所（ＨＰ－５）、柱穴・杭穴４か所（ＨＰ－１～４）を確認した。

遺物出土状況　遺物は概ね遺構全体から出土し、床面出土で残存状態が良好なものについて出土位置を図示した。

時　　期　出土遺物から縄文時代中期後半である。　（広田）

ＬＨ－36（図76　図版32）

位　　置　32・33－73・74区

規　　模　(1.79)×(0.24) / (1.71)×(0.22) / 0.26m　　**平面形態**　楕円形？

確　　認　ＬＨ－30調査中、東側の壁で別の遺構の覆土がみられた。東側方向のトレンチを掘り下げたところ、床面と壁の立ち上がりを確認し住居跡と判断した。

調　　査　トレンチを掘り広げ完掘した。西側部分をＬＨ－30に、南側をＬＨ－23に切られる。

覆　　土　第１層は主たる覆土でＶ層主体、第２層が壁際に三角堆積する。

床面・壁　床面は概して平坦で、壁の立ち上がりは曲線的である。

付属遺構　地床炉２か所（ＨＦ－１・２）、柱穴・杭穴３か所（ＨＰ－１～３）を確認した。

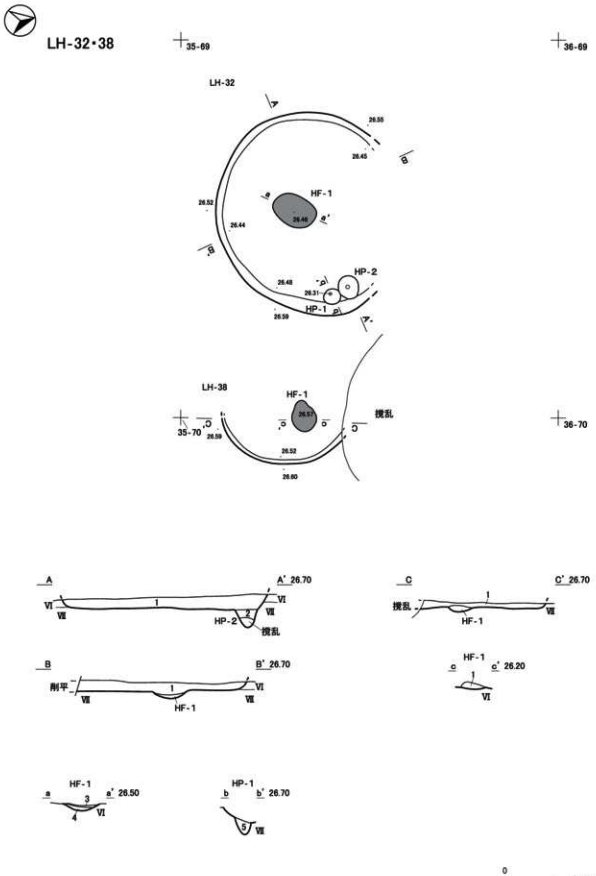

図Ⅳ－２－74　ＬＨ－32・38

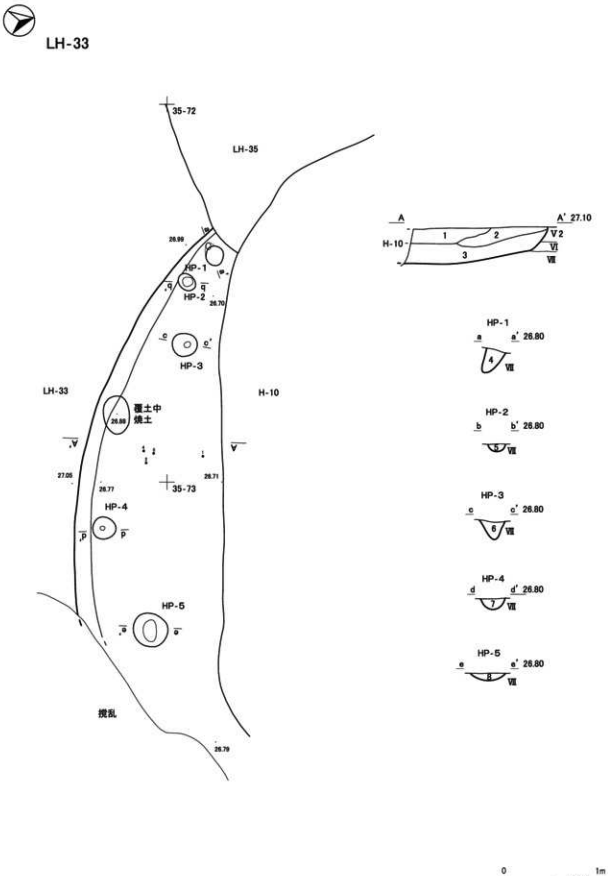
LH-33
35-72
LH-35
28.90
HP-1
HP-2
26.70
HP-3
LH-33
H-10
覆土中
焼土
26.89
27.05
26.77
26.71
35-73
HP-4
HP-5
撹乱
26.79
A
A' 27.10
H-10
1
2
3
V2
VI
VII
HP-1
a
a' 26.80
4
VII
HP-2
b
b' 26.80
5
VII
HP-3
c
c' 26.80
6
VII
HP-4
d
d' 26.80
7
VII
HP-5
e
e' 26.80
8
VII
0
1m
S=1:40

図Ⅳ－２－75　ＬＨ－33

LH-36

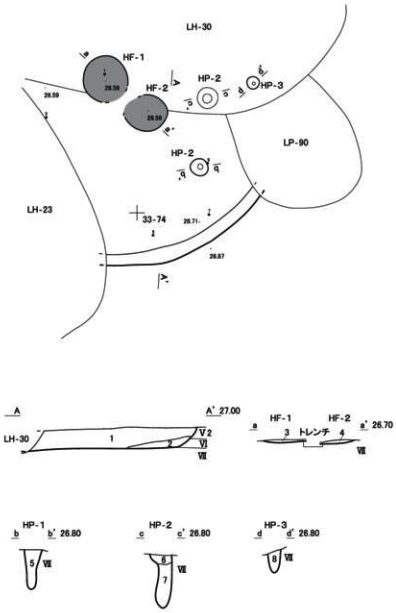

図Ⅳ－２－76　ＬＨ－36

遺物出土状況　遺物は概ね遺構全体から出土し、床面出土で残存状態が良好なものについて出土位置を図示した。

時　　期　出土遺物から縄文時代中期後半である。　（広田）

ＬＨ－37（図77　図版32）

位　　置　33・34－71区

規　　模　(1.90)×(2.32) / (1.74)×(2.02) / 0.50m　　**平面形態**　楕円形

確　　認　包含層調査中、Ｖ層中で黒褐土がみられた。ベルトを設け周囲を掘り下げたところ、床面と壁の立ち上がりを確認し遺構と判断した。

調　　査　土層断面と遺物の出土位置を記録し、ベルトを掘り下げ完掘した。東側をＬＰ－98に切られる。

覆　　土　上位にあるＶ層主体の第１層は薄く、主たる覆土は第２ｄ層である。

床面・壁　床面は凹凸があり、壁は曲線的に立ち上がる。

付属遺構　先端部ピット１か所（ＨＰ－１）を確認した。

遺物出土状況　遺物は概ね遺構全体から出土し、床面出土で残存状態が良好なものについて出土位置を図示した。

時　　期　出土遺物から縄文時代中期後半である。　（広田）

ＬＨ－39（図78　図版33）

位　　置　34・35－73・74区

規　　模　－ × － / (2.58)×(1.28) / 0.08m　　**平面形態**　楕円形？

確　　認　ＬＨ－33とＬＰ－74・88調査完了後、周囲の包含層調査中に覆土がみられた。ベルトを残し周囲を掘り下げたところ、床面を確認し遺構と判断した。

調　　査　土層と遺物の出土位置を記録し完掘した。周囲は遺構や攪乱で切られるが、平坦な面と柱穴・杭穴を確認したので、住居跡と判断した。

覆　　土　上位は明瞭にくぼみ、Ⅲ層・Ⅳ層がみられ、覆土第１・２層はＶ層主体である。

床面・壁　床面はやや凹凸があり、壁の立ち上がりは残っていなかった。

付属遺構　柱穴・杭穴２か所（ＨＰ－１・２）を確認した。

遺物出土状況　遺物は概ね遺構全体から出土した。

時　　期　出土遺物から縄文時代中期後半である。　（広田）

Ｈ－７（図79　図版33）

位　　置　35－74区

規　　模　(1.38)×(0.30) / (0.84)×(0.08) / 0.26m　　**平面形態**　扇形

確認・調査　平成８年度の北海道横断自動車道の建設に伴う埋蔵文化財調査（北埋調報116）で、Ｈ－７が本関連工事用地内に続くことが明らかであった。北側の調査区壁沿いに先行トレンチを設け掘り進め、壁際部分で立ち上がりを確認し完掘した。（Ⅶ章４節参照）

覆　　土　Ｖ層主体の黒色土である。

床面・壁　床面は本調査区内になく、壁は曲線的に立ち上がる。

遺物出土状況　Ⅲ群土器等が出土した。

時　　期　出土遺物から縄文時代中期後半である。　（愛場）

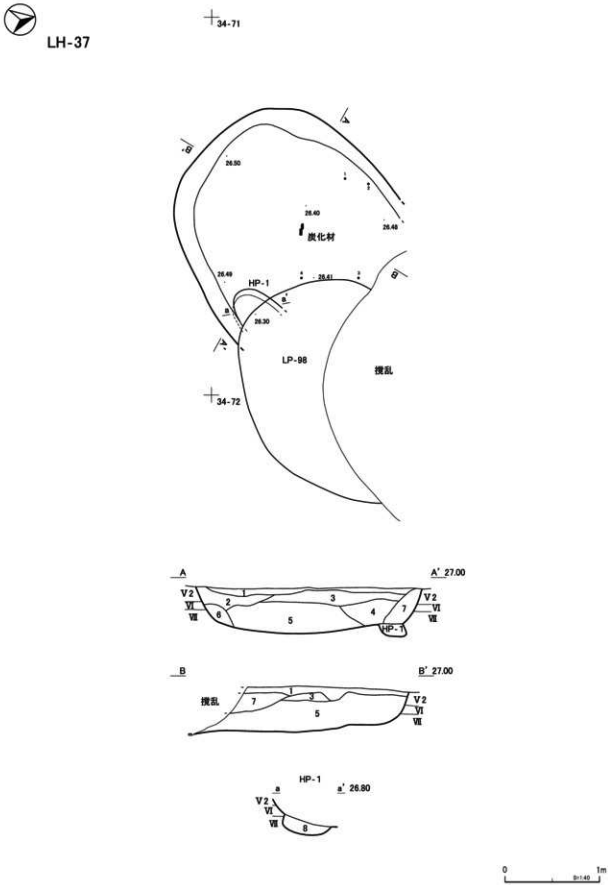
LH-37
34-71
26.50
26.40
26.48
炭化材
26.49
HP-1
26.41
a
a'
26.30
LP-98
撹乱
34-72
A
A' 27.00
V2
VI
VII
1
2
3
4
5
6
7
HP-1
B
B' 27.00
撹乱
HP-1
a
a' 26.80
8
0
1m
S=1:40

図Ⅳ－２－77　ＬＨ－37

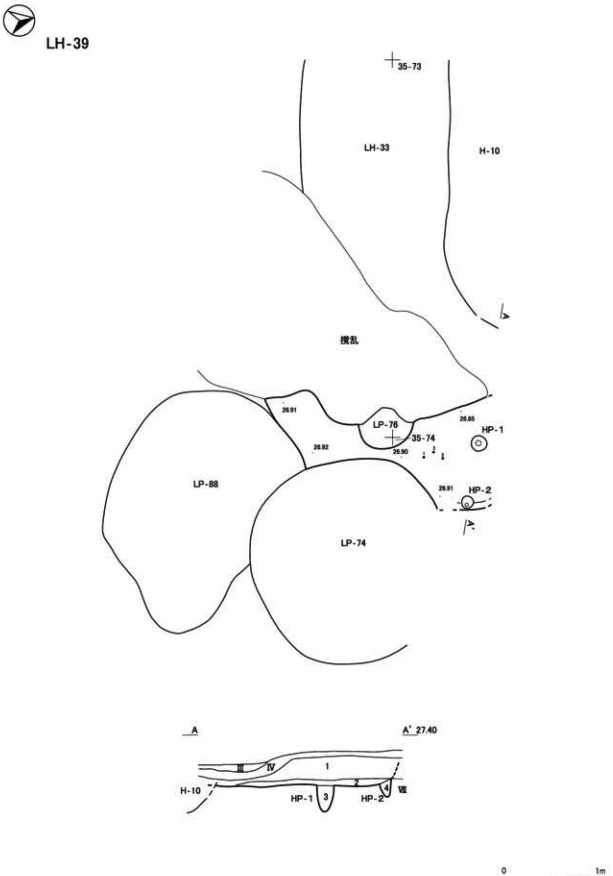
LH-39
35-73
LH-33
H-10
撹乱
26.91
LP-76
26.85
HP-1
35-74
26.92
26.90
1
2
LP-88
26.91
HP-2
LP-74
A
A' 27.40
Ⅲ
Ⅳ
1
2
H-10
HP-1
3
HP-2
4
Ⅶ
0
1m
S=1:40

図Ⅳ－２－78　ＬＨ－39

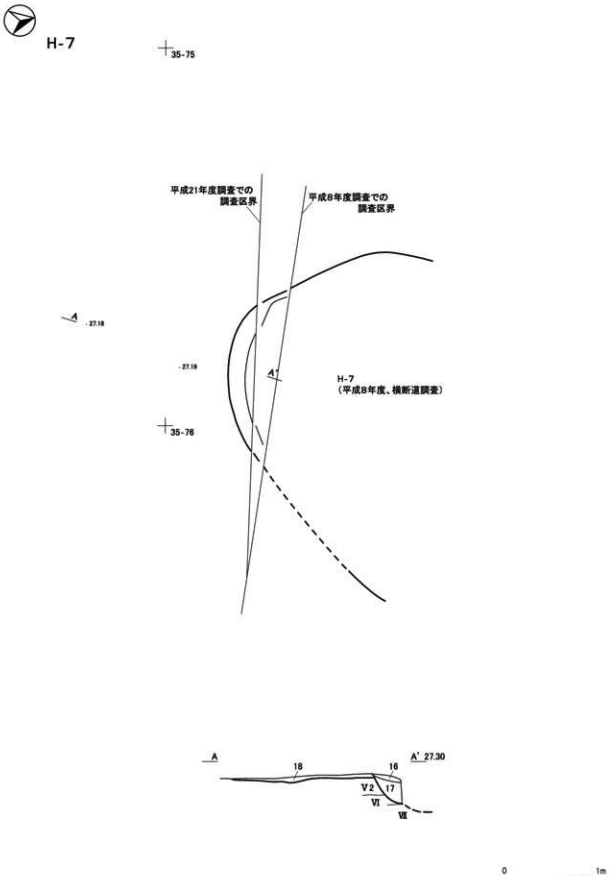
H-7
35-75
平成21年度調査での
調査区界
平成8年度調査での
調査区界
A
27.10
27.10
A'
H-7
（平成8年度、横断道調査）
35-76
A
18
16
A' 27.30
Ⅴ2
17
Ⅵ
Ⅶ
0
1m
S=1:40

図Ⅳ－２－79　Ｈ－７

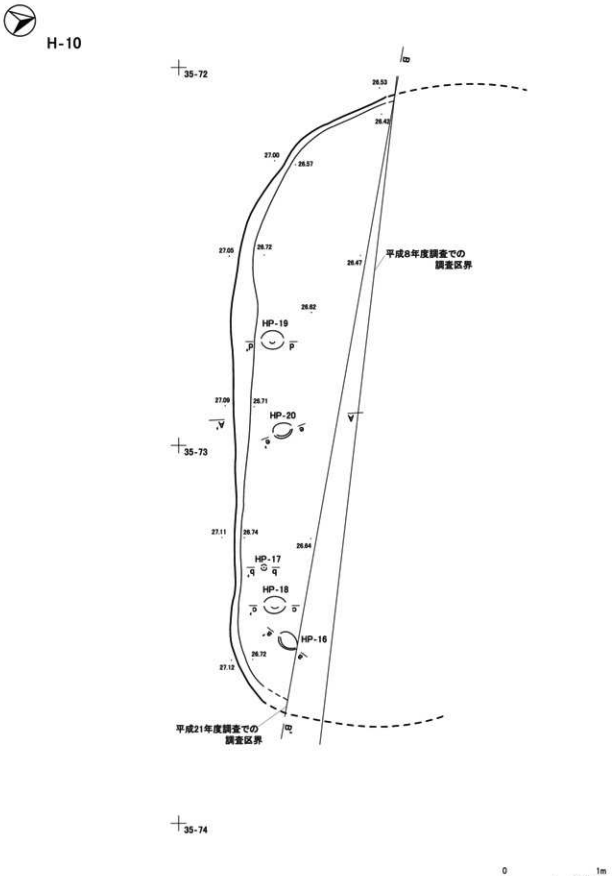
H-10
35-72
35-73
35-74
26.53
26.43
27.00
26.57
27.05
26.72
26.47
26.62
HP-19
27.09
26.71
HP-20
27.11
26.74
26.64
HP-17
HP-18
HP-16
26.72
27.12
平成8年度調査での
調査区界
平成21年度調査での
調査区界
0
1m
S=1:40

図Ⅳ－２－80　Ｈ－10（１）

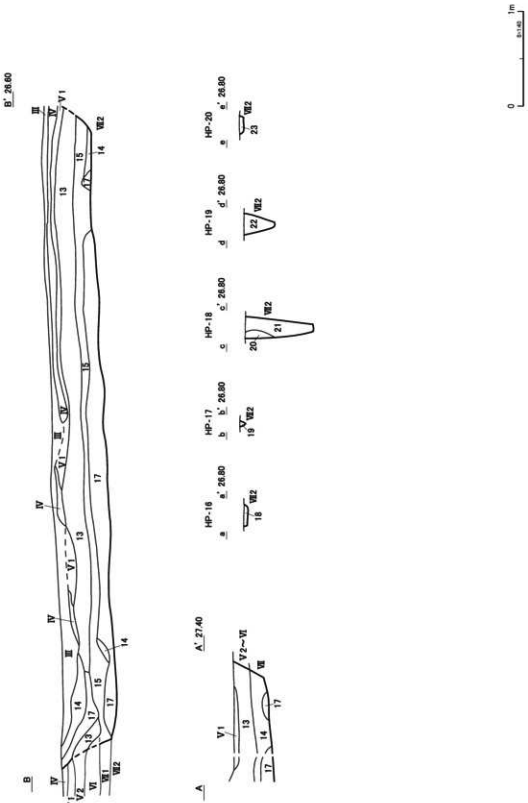
B'_26.60
B
A
A'_27.40
HP-16
HP-17
HP-18
HP-19
HP-20
a
a'_26.80
b
b'_26.80
c
c'_26.80
d
d'_26.80
e
e'_26.80
0
1m

図Ⅳ－２－81　Ｈ－10（２）

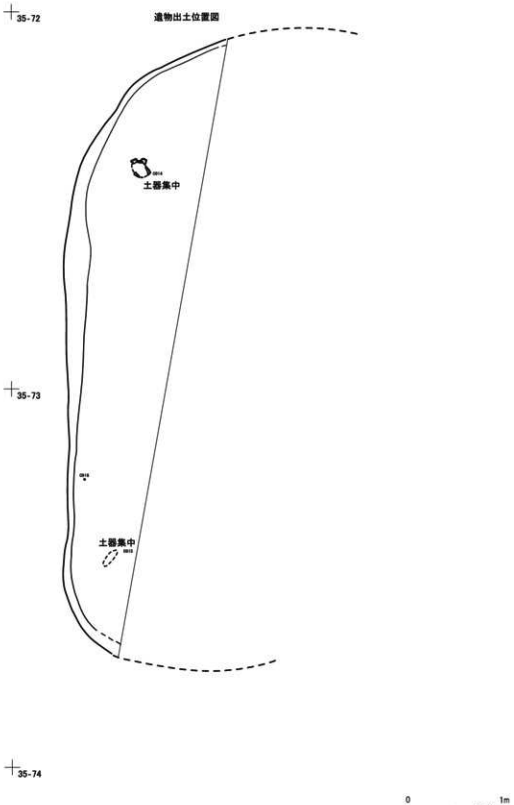

図Ⅳ－２－82　Ｈ－10（３）

Ｈ－10（図80～82　図版33）

位　　置　35－72・73区

規　　模　(6.64)×(3.34) / (6.38)×(1.18) / 0.64m　　**平面形態**　楕円形

確認・調査　平成８年度の北海道横断自動車道の建設に伴う埋蔵文化財調査（北埋調報116）で、Ｈ－10が本関連工事用地内に続くことが明らかであった。北側の調査区壁沿いに先行トレンチを設け掘り進めたところ、床面と壁の立ち上がりを確認し完掘した。（Ⅶ章４節参照）

覆　　土　Ｂ層、ＢＹ層、ＹＢ層、Ｙ層と色調により大別し、必要に応じ細分した。ｂｙ層は先行トレンチの断面の東側部分で別の遺構の覆土と判断した層である。

床面・壁　床面は西側部分が若干低く、壁は曲線的に立ち上がる。

遺物出土状況　遺物は概ね遺構全体から出土し、床面出土で残存状態が良好なものについて出土位置を図示した。

時　　期　出土遺物から縄文時代中期後半である。　（末光）

３．土坑・小土坑（図Ⅳ－３－１～34　表Ⅳ－１－３・４　図版34～46）

土坑103基（ＬＰ－１～103）、小土坑２か所（ＬＳＰ－１・２）を確認した。多くが縄文時代中期後半である。平坦部の北東側部分に集中し西側は少ない。

規模は、長径２ｍを超える大型、１～２ｍ程度の中型、１ｍ以下の小型に大別できる。平面は円形、楕円形が多く、底面は平坦なものが多い。また壁の立ち上がりは直線的なものと、曲線的なものがある。覆土は、Ⅴ層主体でⅥ・Ⅶ層が混じる黒色～暗褐色土が多く、これにＥｎ－ａ軽石が混じるものもある。

付属遺構は大型のものにあり、焼土、土坑、柱穴・杭穴、土器集中、フレイク・チップ集中、礫集中等がある。焼土は覆土中にあるものが14基（ＬＰ－13・16・30・33・38・51・56・58・59・64・65・74・88・89）、底面が被熱するものが８基（ＬＰ－13・16・23・38・39・44・55・74）あり、後者の多くは炉跡と考える。土坑や柱穴・杭穴を確認したものは８基（ＬＰ－３・16・23・32・39・50・74・88）ある。土器集中を確認したものは９基（ＬＰ－４・25・27・33・38・44・52・53・59）で、全てⅢ群土器で一個体のもの、複数の個体が出土したものがある。

遺物はⅢ群土器が多く、石器等は少ない。層位は覆土出土のものが多く、坑底から出土するものは少ない。遺物は出土位置を記録して取り上げ、坑底出土や残存状態が良い遺物を図示した。

小土坑は、29－78・79区で２基確認した。長径約0.3ｍで平面形態は円形、覆土はⅤ層主体の黒色土である。

大型の土坑は、炉跡である焼土や柱穴・杭穴等の付属遺構がみられるものは、小型の住居跡、土器集中等がまとまって出土するものは墓壙の可能性を考える。

また、小型の土坑（ＬＰ－76・78）と小土坑（ＬＳＰ－１・２）は小柱穴と考える。小柱穴は平成19（2007）年度の調査終盤で確認し、これらはそれ以前に単独の遺構との認識で調査したものである。

（広田）

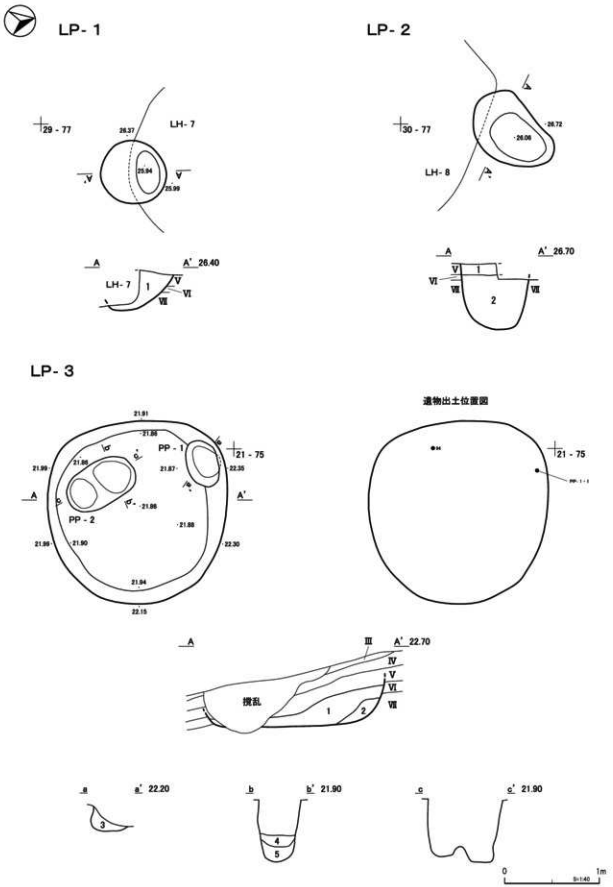
LP- 1
29 - 77
26.37
LH- 7
25.94
25.99
A
A' 26.40
LH- 7
1
V
VI
VII
LP- 2
30 - 77
26.72
26.06
LH- 8
A
A' 26.70
V
1
VI
VII
2
VII
LP- 3
21.91
21.86
PP - 1
21 - 75
21.86
21.87
22.35
A
A'
21.86
PP - 2
21.88
21.89
21.90
22.30
21.94
22.15
遺物出土位置図
21 - 75
A
III
A' 22.70
IV
V
VI
VII
撹乱
1
2
a
a' 22.20
3
b
b' 21.90
4
5
c
c' 21.90
0
1m
S=1:40

図Ⅳ－３－１　ＬＰ－１～３

LP-4

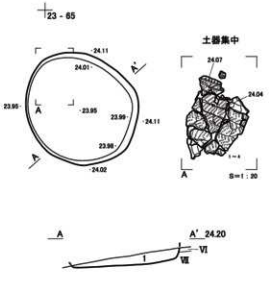

LP-5

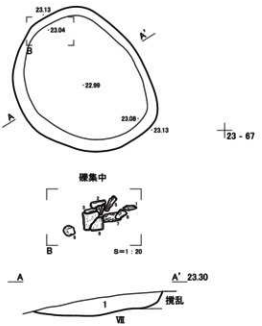

LP-6

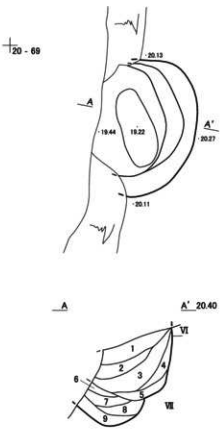

LP-7・8

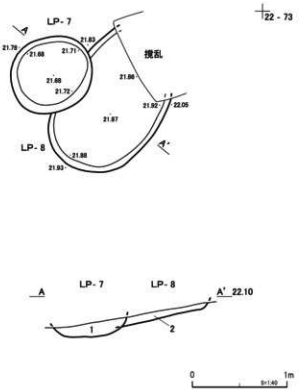

図Ⅳ－３－２　ＬＰ－４～８

LP- 9

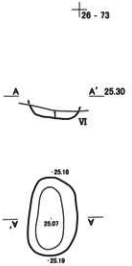

LP- 10

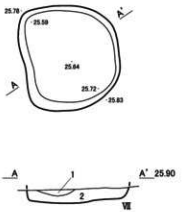

LP- 11

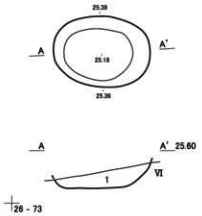

LP- 14

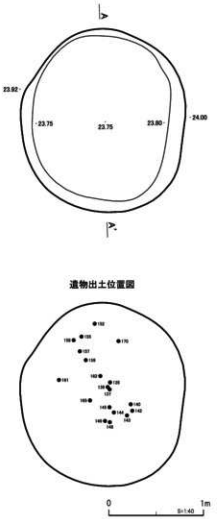

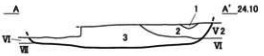

図Ⅳ－３－３　ＬＰ－９～11・14

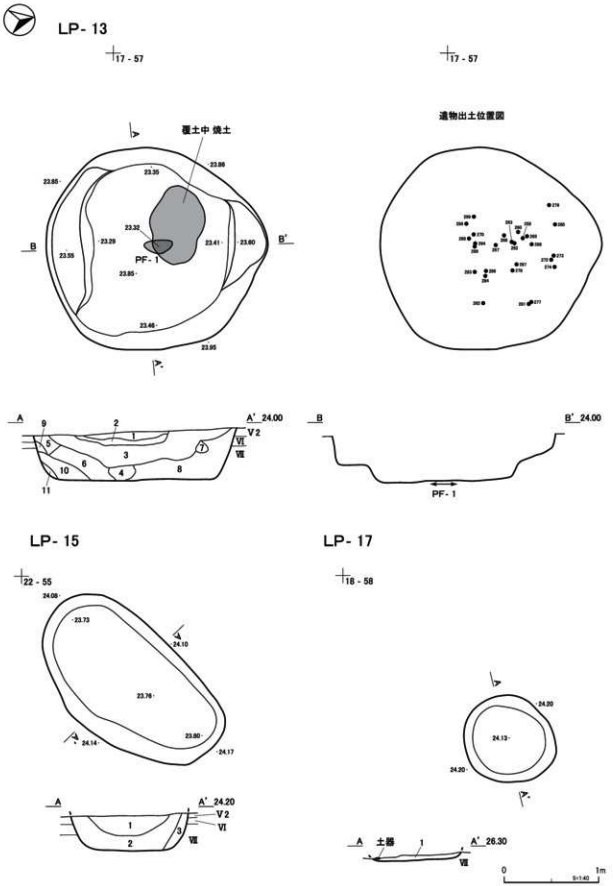

図Ⅳ－３－４　ＬＰ－13・15・17

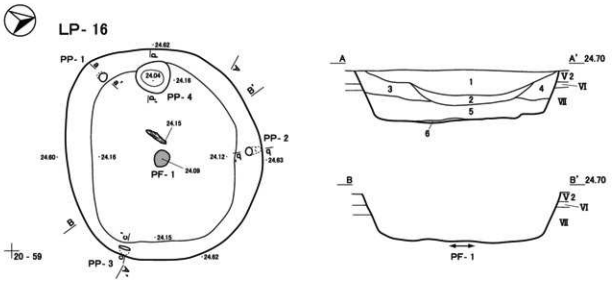

遺物出土位置図

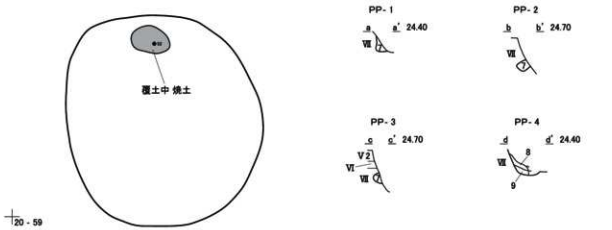

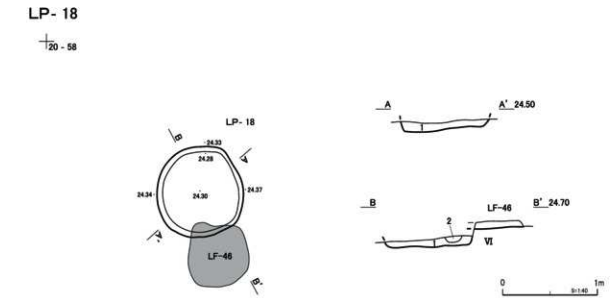

図Ⅳ－３－５　ＬＰ－16・18

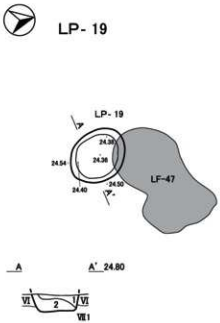
LP- 19
LP- 19
24.30
24.54
24.38
24.50
24.40
LF-47
A
A' 24.80
Ⅵ
2
1
Ⅵ
Ⅶ1

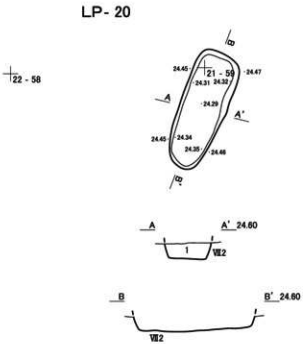
LP- 20
22 - 58
21 - 59
24.45
24.47
24.31
24.32
24.29
A
A'
24.45
24.34
24.35
24.46
A
A' 24.60
1
Ⅶ2
B
B' 24.60
Ⅶ2

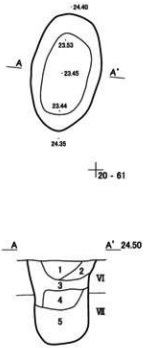
LP- 21
24.40
23.53
23.45
23.44
24.35
A
A'
20 - 61
A
A' 24.50
1
2
3
4
5
Ⅵ
Ⅶ

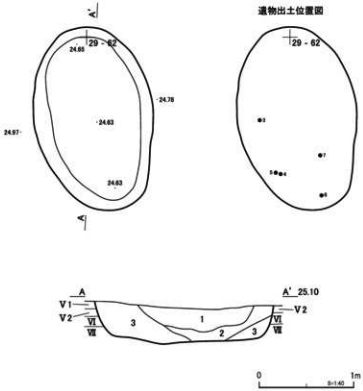
LP- 22
遺物出土位置図
29 - 62
24.65
24.76
24.63
24.67
24.63
29 - 62
A
A' 25.10
Ⅴ1
Ⅴ2
Ⅵ
Ⅶ
3
1
2
3
Ⅴ2
Ⅵ
Ⅶ
0
1m
S=1:40

図Ⅳ－３－６　ＬＰ－19～22

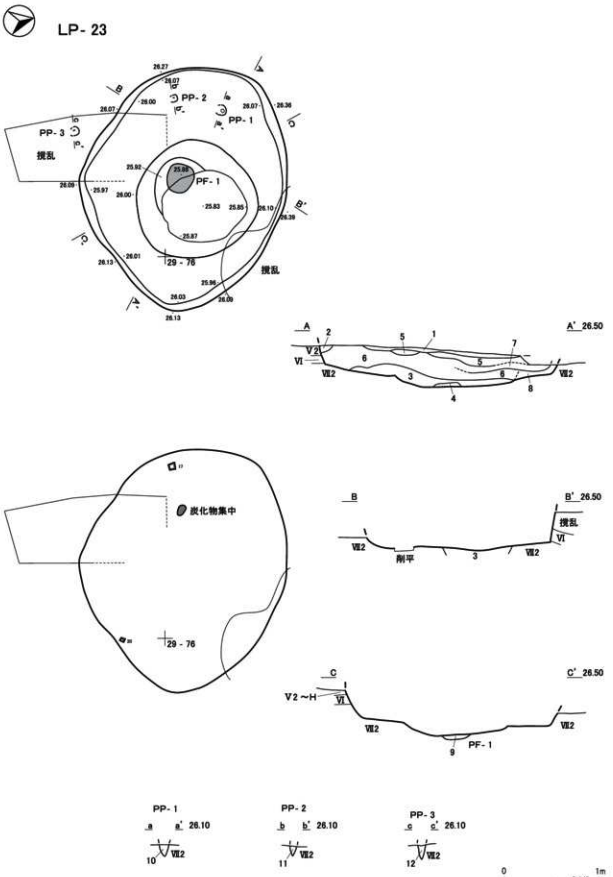
LP- 23
PP- 1
PP- 2
PP- 3
撹乱
PF- 1
29 - 76
炭化物集中
A
A' 26.50
B
B' 26.50
削平
C
C' 26.50
V2～H
PF- 1
a
a' 26.10
b
b' 26.10
c
c' 26.10
0
1m

図Ⅳ－３－７　ＬＰ－23

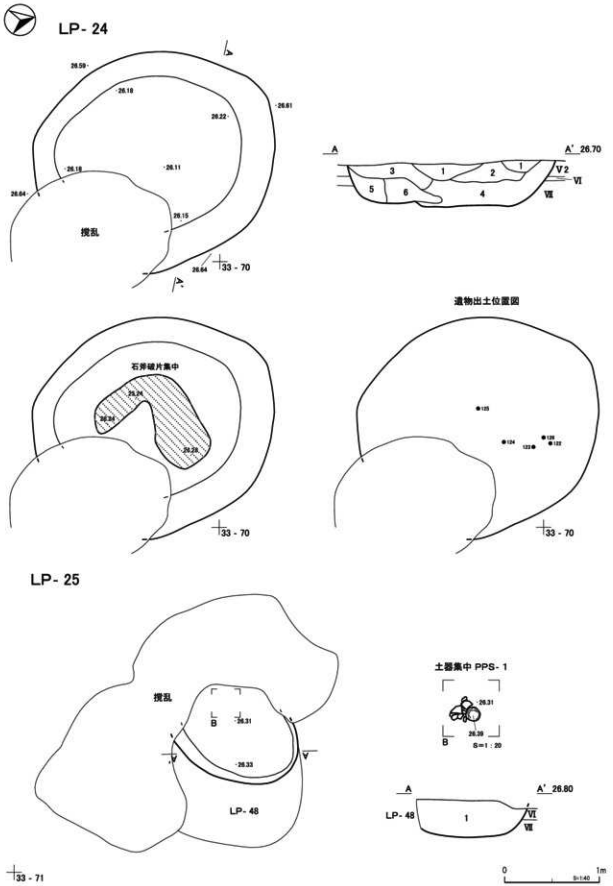
LP- 24
26.59
26.10
26.22
26.61
26.18
26.11
26.64
26.15
撹乱
26.64
33 - 70
A
A' 26.70
3
1
2
1
5
6
4
V2
VI
VII
石斧破片集中
26.24
26.34
26.29
33 - 70
遺物出土位置図
125
124
123
128
122
33 - 70
LP- 25
撹乱
B
26.31
26.33
V
V
LP- 48
33 - 71
土器集中 PPS- 1
26.31
26.39
B
S=1 : 20
A
A' 26.80
LP- 48
1
VI
VII
0
1m
S=1:40

図Ⅳ－３－８　ＬＰ－24・25

LP-26・27・42

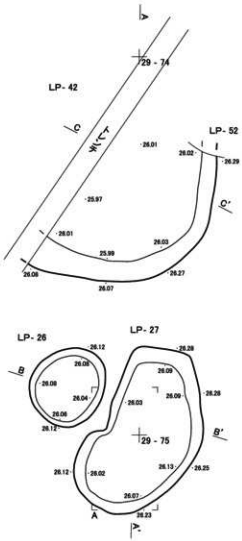

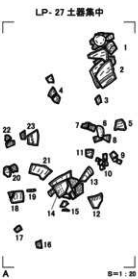

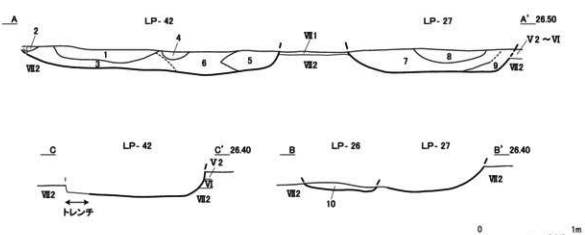

図Ⅳ－３－９　ＬＰ－26・27・42

LP- 28・29

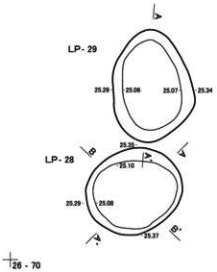

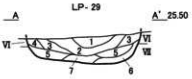

LP- 30

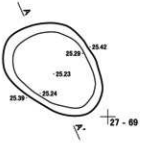

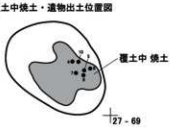

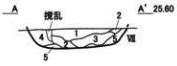



図Ⅳ－３－10　ＬＰ－28～30

LP-31・32

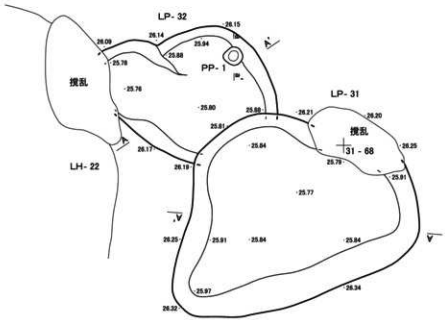

遺物出土位置図

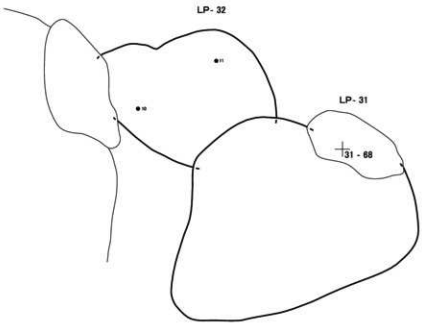

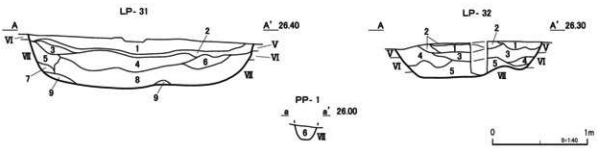

図Ⅳ－３－11　ＬＰ－31・32

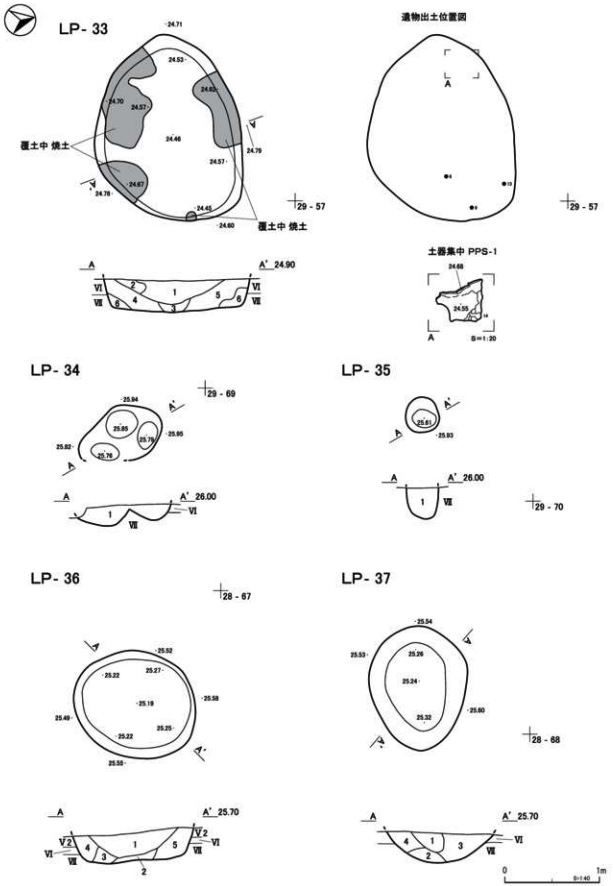

図Ⅳ－３－12　ＬＰ－33～37

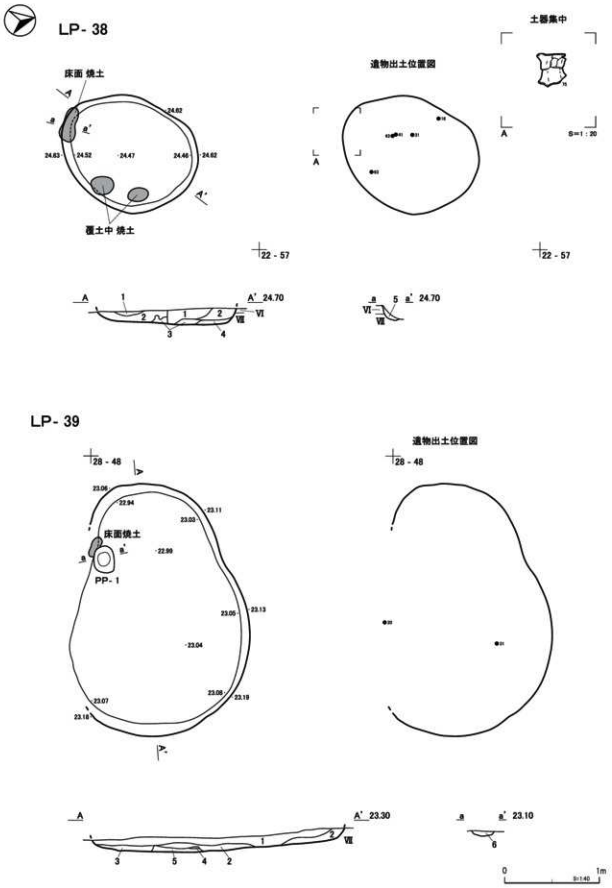

図Ⅳ－３－13　ＬＰ－38・39

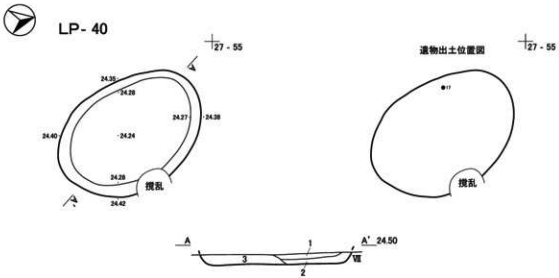

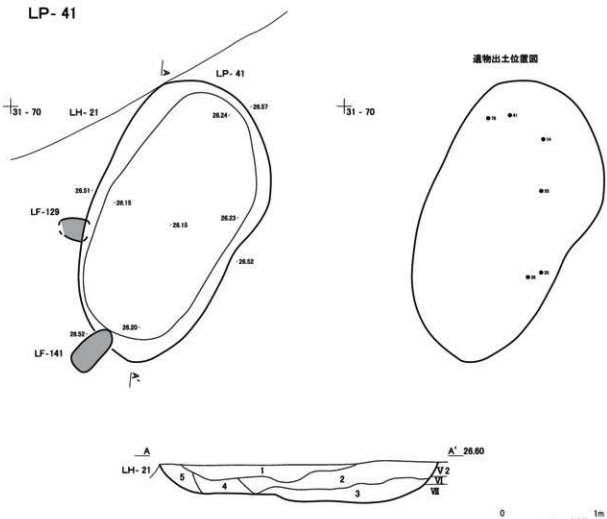

図Ⅳ－３－14　ＬＰ－40・41

LP- 43

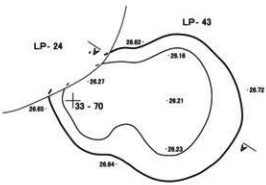

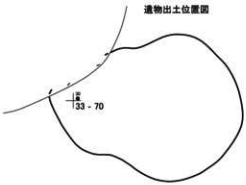

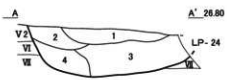

LP- 45

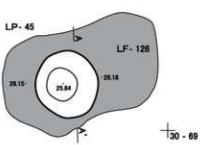

LP- 46・47

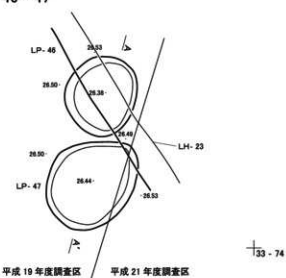

0 1m
S=1:40

図Ⅳ－３－15　ＬＰ－43・45～47

LP- 44・57

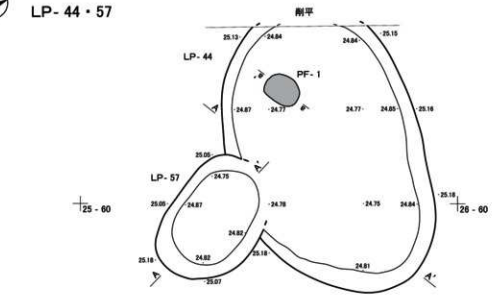

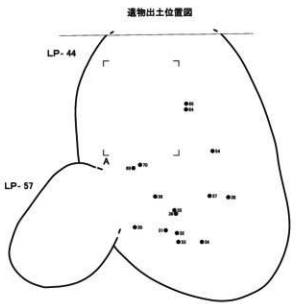

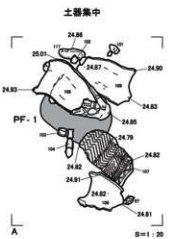

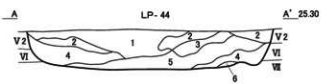



図Ⅳ－３－16　ＬＰ－44・57

LP-48・60

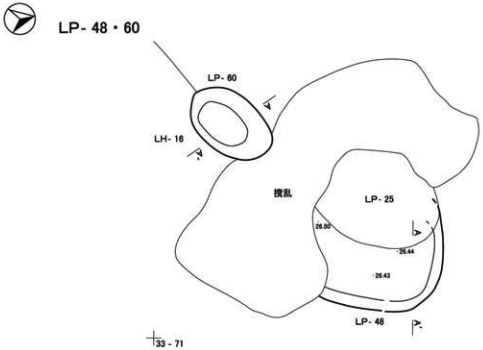

LP-49

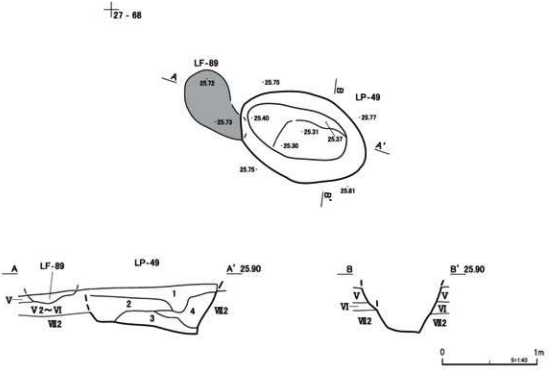

図Ⅳ－３－17　ＬＰ－48・49・60

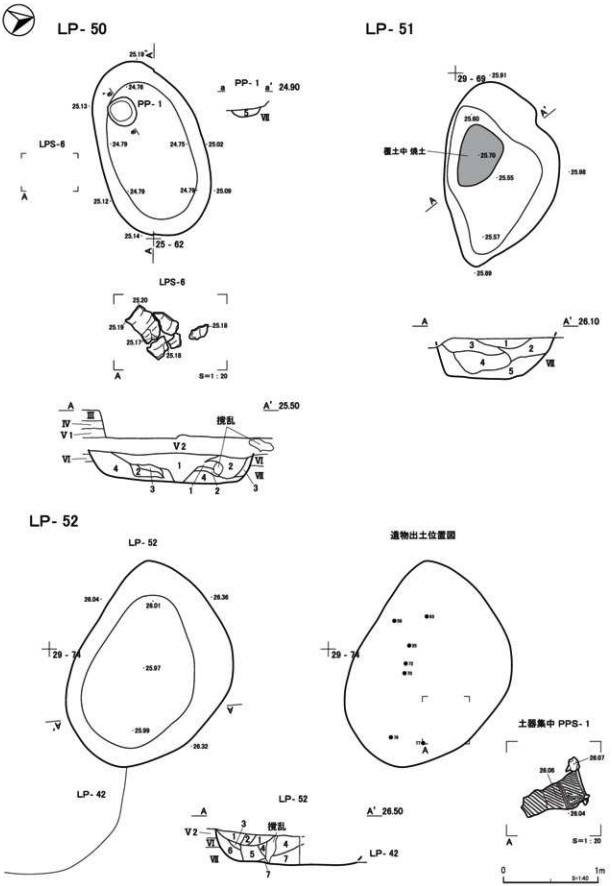

図Ⅳ－３－18　ＬＰ－50～52

LP- 53

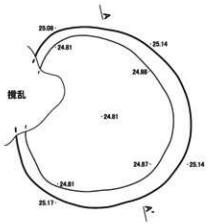

遺物出土位置図

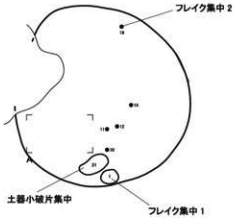

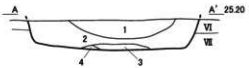

土器集中

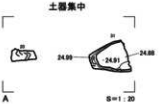

LP- 54

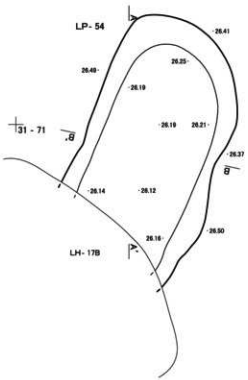

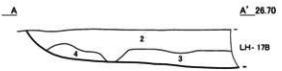

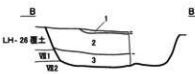

図Ⅳ－３－19　ＬＰ－53・54

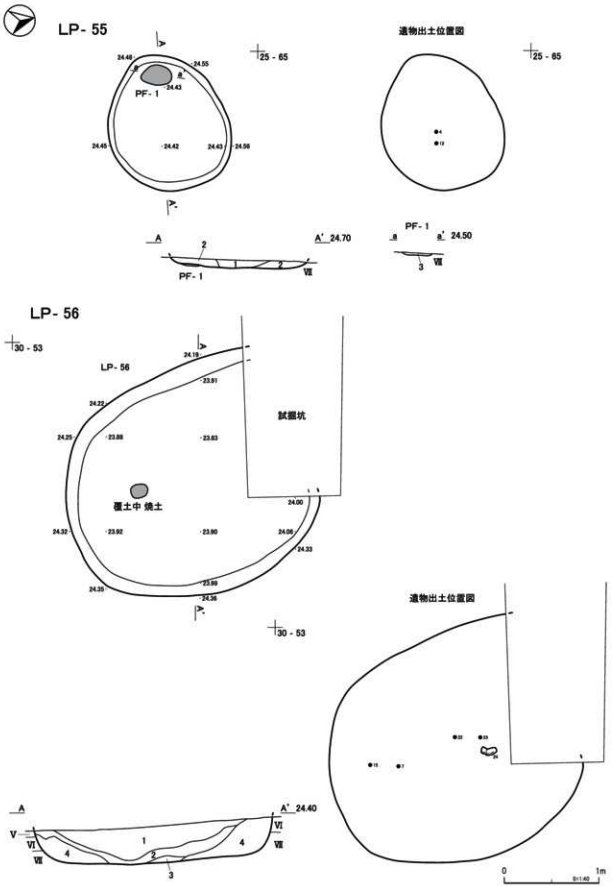

図Ⅳ－３－20　ＬＰ－55・56

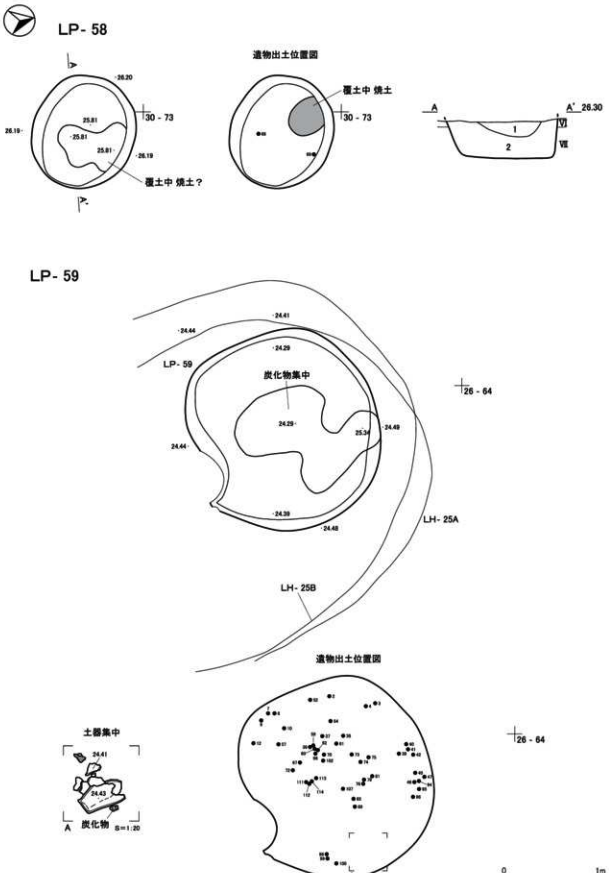

図Ⅳ－３－21　ＬＰ－58・59

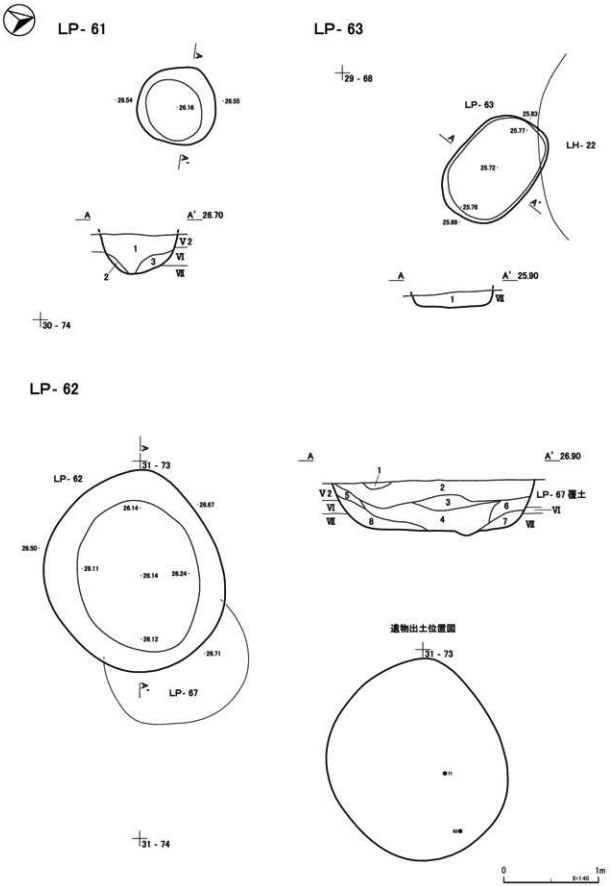

図Ⅳ－３－22　ＬＰ－61～63

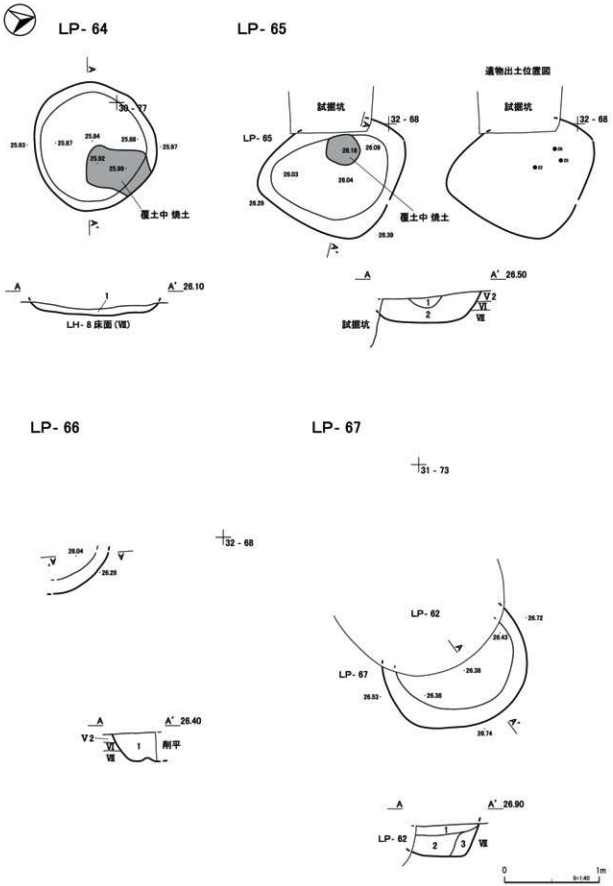

図Ⅳ－３－23　ＬＰ－64～67

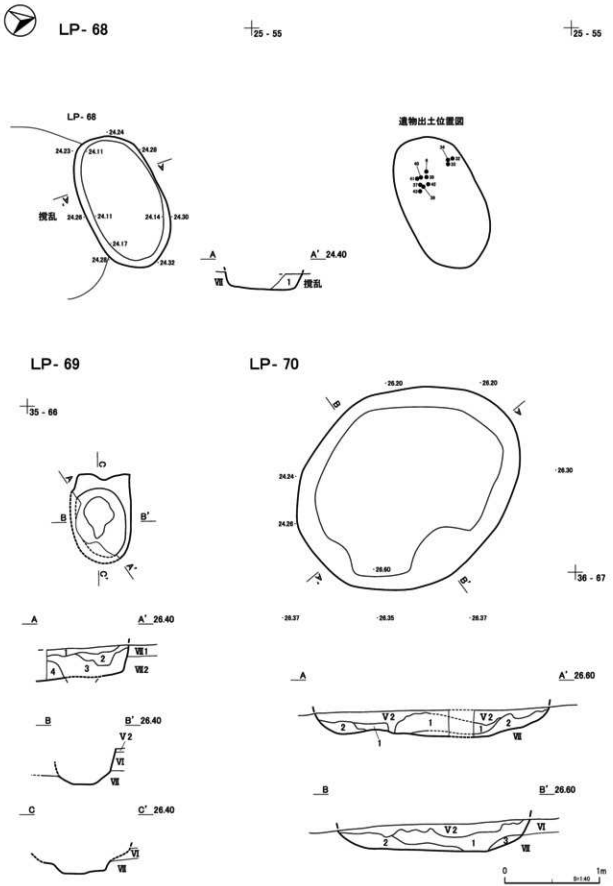

図Ⅳ－３－24　ＬＰ－68～70

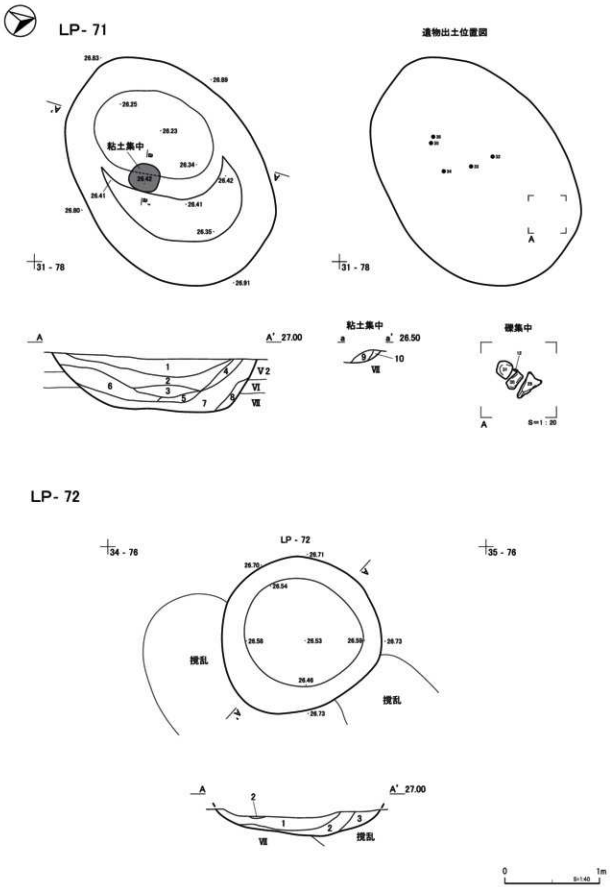

図Ⅳ－３－25　ＬＰ－71・72

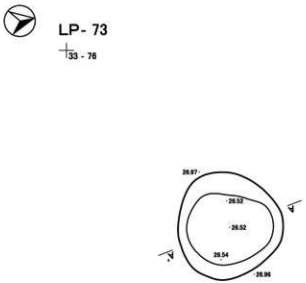

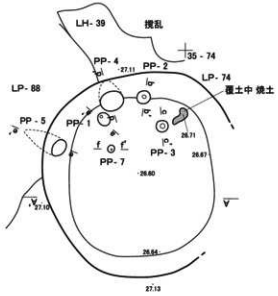

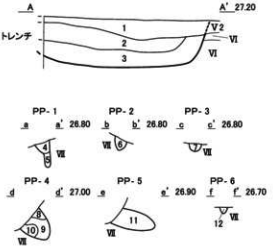

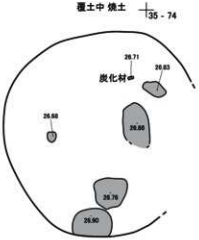

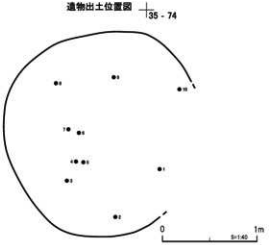

図Ⅳ－３－26　ＬＰ－73・74

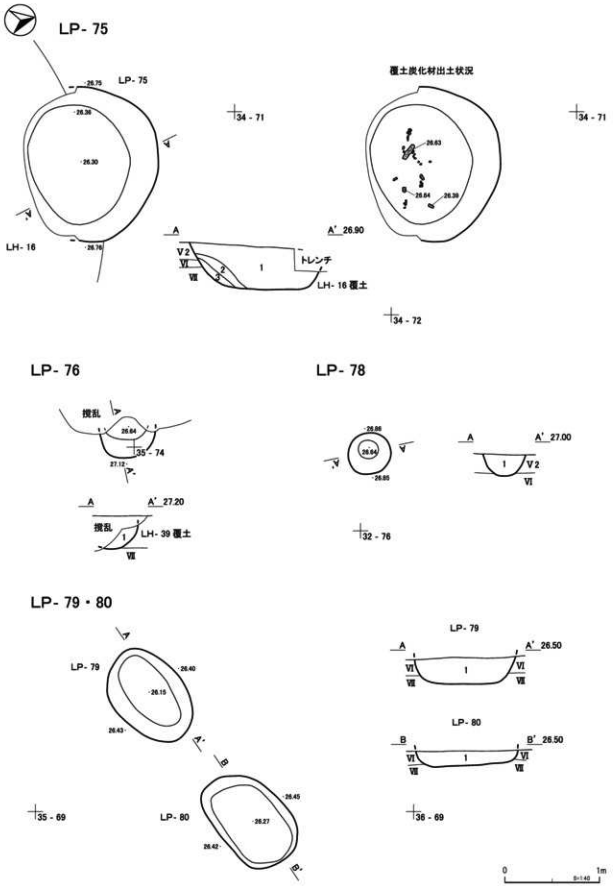

図Ⅳ－３－27　ＬＰ－75・76・78～80

LP- 77・84・91

34 - 72

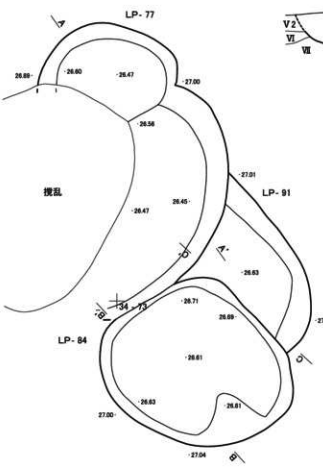

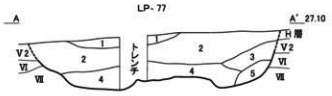

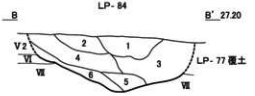

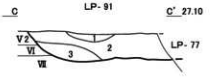

LP- 81

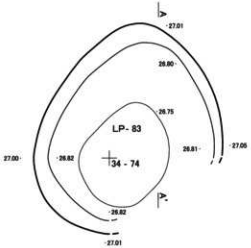

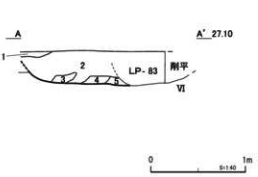

図Ⅳ－３－28　ＬＰ－77・81・84・91

LP- 82

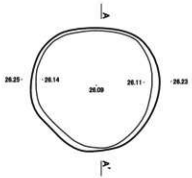

34 - 68

35 - 68

LP- 83

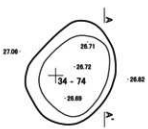

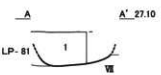

LP- 85

36 - 71

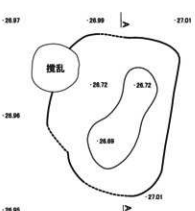

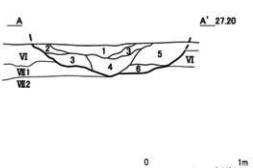

図Ⅳ－３－29　ＬＰ－82・83・85

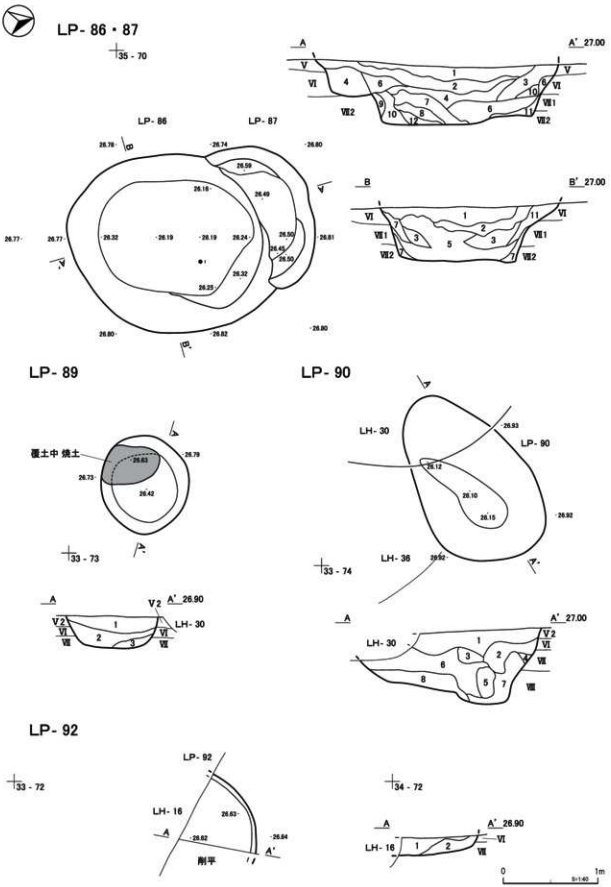

図Ⅳ－３－30　ＬＰ－86・87・89・90・92

LP- 88

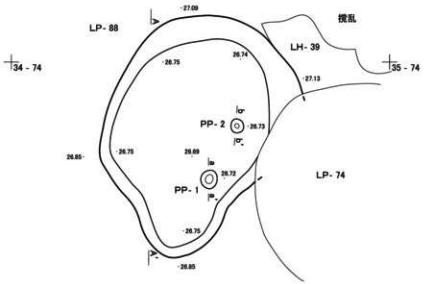

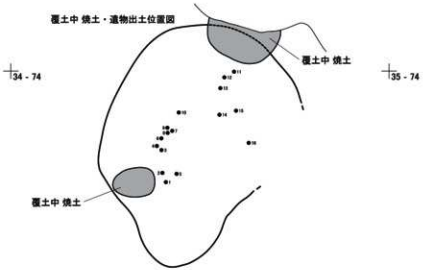

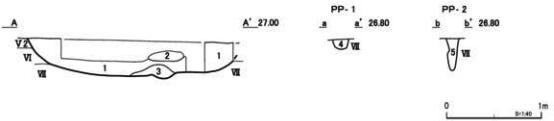

図Ⅳ－３－31　ＬＰ－88

LP- 93

33 - 74

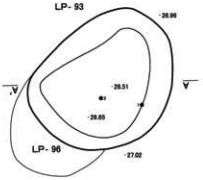

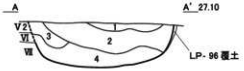

LP- 94

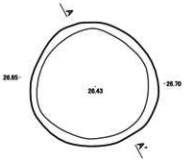

31 - 78

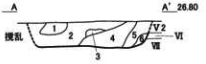

LP- 95

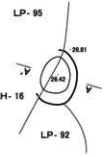

34 - 72

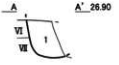

LP- 96

33 - 74

33 - 74

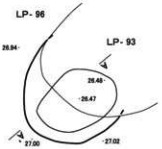

図Ⅳ－３－32　ＬＰ－93～96

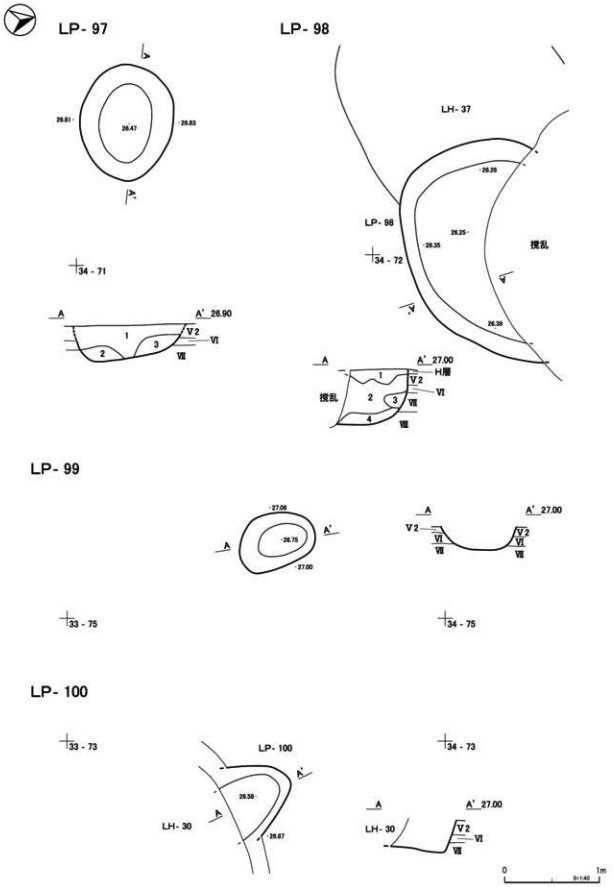

図Ⅳ－３－33　ＬＰ－97～100

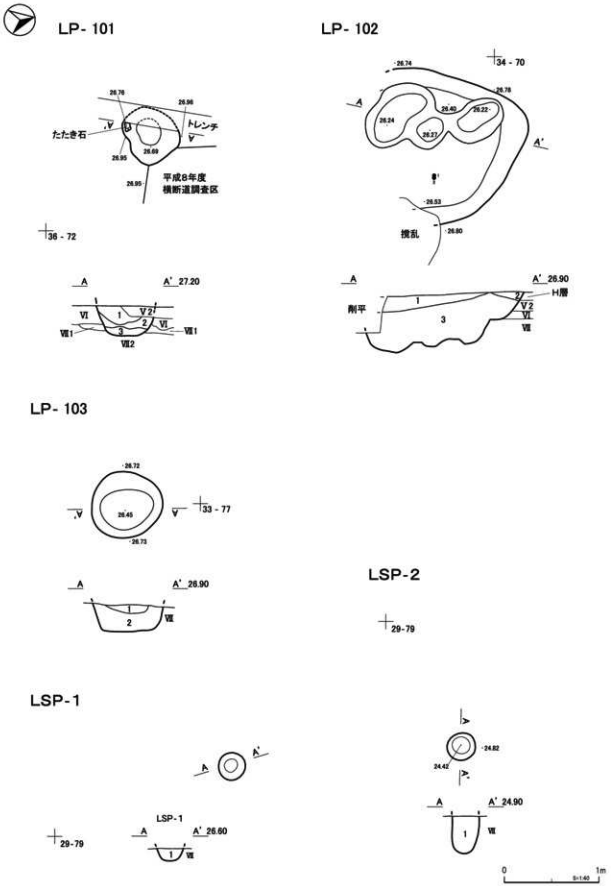

図Ⅳ－３－34　ＬＰ－101～103・ＬＳＰ－１・２

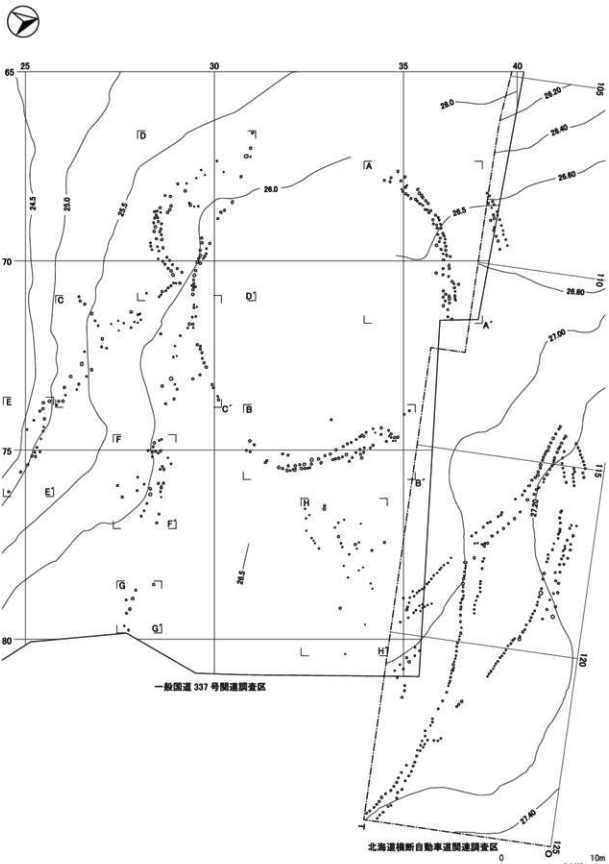

図Ⅳ－４－１　ｓｐ位置図

4．小柱穴（図Ⅳ－４－１～８　表Ⅳ－１－５　カラー図版２　図版46・50）

小柱穴は平成19（2007）年度に226か所、平成21（2009）年度に167か所を調査した。

平成19年度　遺構調査・包含層調査とも完了後、Ⅶ層上面を精査していたところ、遺構が集中する区域の調査区北東側部分で、平均的な直径15～25㎝程度の円形の黒色土が列状にみられるのを確認した。平成８（1996）年度の横断自動車道建設に伴う調査で確認された「杭穴列」（北埋調報116）と同じ遺構と考え調査した。確認したすべての黒色土を断ち割りし断面形態と土層、出土遺物等から遺構か否か個別に判断し、結果、ｓｐ－1～226までを調査した。平成16年度の調査区に位置するものも同時に調査した。

平成21年度　この遺構の存在を予想し、同様に遺構調査・包含層調査が完了したⅦ層上面で調査に着手し、同様な方法でｓｐ－227～393を確認した。

整理作業で、遺構名を「小柱穴」、略号を「ｓｐ」（小文字アルファベット）とし再整理した。調査段階で、木の根と判断した「394」の欠番を解消し、最後の番号の「394」を「376」に変更、連番でｓｐ－１～393までの393か所で、また。ＬＰ－76・78とＬＳＰ－１・２を合わせると397か所である。さらに、住居跡の付属遺構の柱穴・杭穴と判断したものもあり、厳密に区別できなかったが、その全容は把握できたと考える。

小柱穴の分布形態は、縄文時代中期後半の竪穴住居跡が集中する区域を囲む円形、これに平行する曲線、この円から延びる直線状のものに分けられる。この円の中心には最大規模の住居跡ＬＨ－16が位置する。柱穴列は位置から便宜的にＡ～Ｈの八つまとまりに分けた。

・小柱穴Ａ

位　　置　34・35－67・68区、35・36－69・70区、36－71区

ＬＨ－16の北西側に位置し曲線状を呈する。概ね二列である。

・小柱穴Ｂ

位　　置　30・31－74・75区、31・32－75区、33－74・75区、34・35－74区、35－73区

ＬＨ－16の東側に位置し曲線状を呈する。概ね二列であるが、列間の幅は北側広く、南側が狭い。さらに柱穴が存在しない部分が二か所みられる。

・小柱穴Ｃ

位　　置　26－70区、26－71～73区、27－71・72区、28・29－71～73区、30－73区

ＬＨ－16の南東側に位置、29ラインより北側は曲線的で、西側が二列で、東側はやや無作為である。27～29ラインの間は線状に位置せず、27ラインより南側は、西側へと延びる一列と東側方向の斜面に向かう二列がある。

・小柱穴Ｄ

位　　置　29・30－67区、28～30－68区、28・29－69・70区

ＬＨ－16の南西側に位置、曲線的な形状で、ＬＨ－16に近い北側のものとこれの外側にあたる南側の二条に分けられる。両者ともに、東側は一列で、北側のものは同一曲線上、西側で二列となり、さらにその先は一列で間隔が広くなる。南側のものは、東側では南東から北西側へ曲線的な形状で、これは小柱穴Ｃへと直線的に続く。西側部分は整然とした二列で、概ねＬＨ－16を中心とした円状に位置し、その先では整然さがなくなり、一列で間隔が広くなる。



図Ⅳ－４－２　ｓｐ（１）



図Ⅳ－4－3　ｓｐ（2）

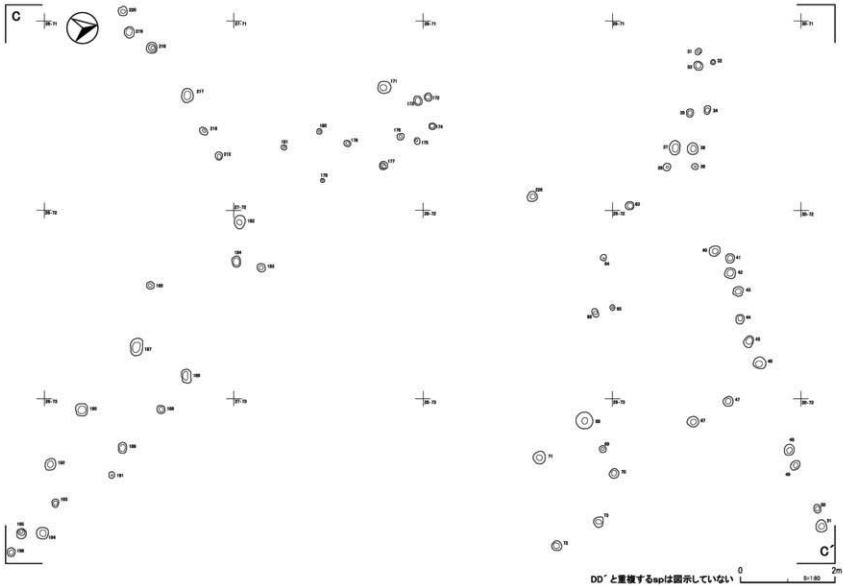

図Ⅳ－４－４　ｓｐ（３）



図Ⅳ－４－５　ｓｐ（４）

図Ⅳ－４－６　ｓｐ（５）



図Ⅳ－４－７　ｓｐ（６）

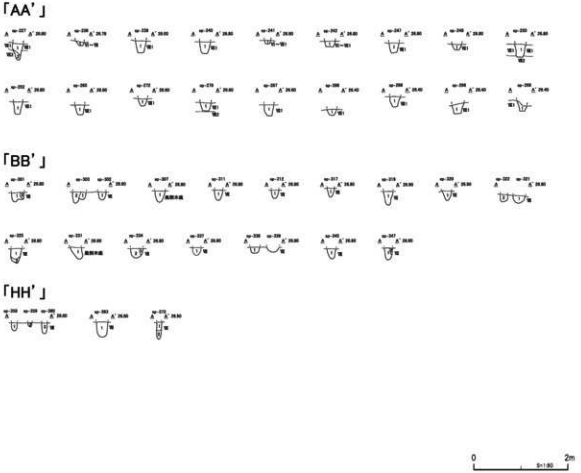

図Ⅳ－４－８　ｓｐ（７）

・小柱穴Ｅ

位　　置　25－73～75区、24・25－75区、24－76区

西側の小柱穴Ｃから直線状につながり、斜面下へと幅広い二列となり、ＬＨ－13近く、等高線と平行する位置に延びる。

・小柱穴Ｆ

位　　置　28－74区、27・28－75・76区

少し間隔があくが、小柱穴Ｃの北東側部分から続く列とみなせ、東側部分は無作為で、西側は二条に分かれ、さらに間隔をあけて東側の小柱穴Ｇへと続く二列と、斜面下の南方向、小柱穴Ｅに延びる二列がある。

・小柱穴Ｇ

位　　置　27－78・79区、28－78区

間隔は広いが、西側の小柱穴Ｆから直線状に続くとみなせ、概して一列で、さらに東側の調査区外へ続くと推測する。

・小柱穴Ｈ

位　　置　32－76・77区、33～34－77区、33・34－78区、33－79・80区

少し間隔があくが、曲線的な小柱穴Ｂの最東端部から、幅が広い二列の直線で東方向へと延び、同方向へと少なくなる。東側の調査区外へは続かないと判断する。

土層断面・覆土

小柱穴Ａの18か所、小柱穴Ｂの18か所、小柱穴Ｈから５か所土層断面を記録した。一般的な覆土は、黒褐色～暗褐色を呈し、Ⅴ層黒色土を主とし、Ⅶ層のＥｎ－ａ軽石がわずかに混入する層で、堅密度は堅である。断面形態は尖・丸・隅丸・平と様々である。

遺物出土状況

遺物は32か所から出土した。最も多いのはⅢ群土器57点で、他にフレイク、加工痕のある礫が出土した。

時　　期

出土遺物や周辺の遺構との関連性から縄文時代中期後半と考える。

なお、Ⅶ章１節で平成８（1996）年度の調査成果も統合し、本遺構の性格について考察した。

（末光）

５．焼土

（図Ⅳ－５－１・２　表Ⅳ－１－６　カラー図版１　図版49）

焼土は245か所調査した。多くが列状に位置し、調査区中央付近のものを「西側焼土列」、竪穴住居跡等の遺構が集中する区域にあるものを「東側焼土列」とした。さらに、これらの中間にあるもの、調査区中央から西側に位置する単独のものに分けた。焼土個別の属性は表Ⅳ－１－６にまとめ、焼土列の記述は隣り合う焼土を「⇔」でつないで記述した。

平面形態　円形・楕円形・長楕円形・不整形・隅丸方形がある。

被 熱 層　Ⅴ層・Ⅴ２層・Ⅵ層・Ⅶ１層・Ｆ層・遺構の覆土、Ⅴ１層はない。

色　　調　2.5YR～5YR～10YRで、明赤褐色・赤褐色・にぶい赤褐色・極暗赤褐色・橙色等がある。

遺物出土状況　土器はⅠ群・Ⅲ群・Ⅳ群・Ⅴ群がありⅢ群が最も多い。石器等は石鏃、スクレイパー、Ｒフレイク・フレイク・磨製石斧・たたき石・加工痕のある礫・礫等がある。

時　　期　周囲の遺構や出土遺物から縄文時代中期後半と考える。

（１）西側焼土列

位　　置　16～28－55～64区　　**範　　囲**　51.0×31.8m

確認・調査　平成16・17（2006）年度、包含層調査中、Ⅴ層・Ⅵ層でみられ、すべてトレンチで断面を確認した。列状で規則的な位置にある。

最も規模が大きいものは南北方向に細長い配列（西①と呼称　長さ：約51m　幅：約６m）で、南西の端から、ＬＦ－23⇔ＬＦ－172⇔ＬＦ－153⇔ＬＦ－27を結んだもので、これらに囲まれた範囲にＬＦ－24・27・161・165・167がある。ＬＦ－14とＬＦ－40の間に調査区外があり、焼土の位置間隔から２か所程度存在すると推測する。さらに、ＬＦ－25の上位にはフレイク・チップ集中ＬＦＣ－３が重複する。また、この配列から東側方向に延びるものが認められる。一つは、西②とした南西の端のＬＦ－45⇔ＬＦ－16⇔ＬＦ－59⇔ＬＦ－48で、東西方向の長さ：約11m、幅：約４mで、これに囲まれた範囲に焼土はない。もう一つは、西③でＬＦ－50・162に付近から一列で延びるもの（長さ：約14m）で、ＬＦ－180から二列になり、ＬＦ－180⇔ＬＦ－137⇔ＬＦ－133⇔ＬＦ－132で、長さ：約11m、幅：約４mである。囲まれた空間にはＬＦ－138がある。さらに、ＬＦ－136・135から北西方向に延びる二列（西④）があり、規模は長さ：約12m、幅：3.6～4.2mで、南西の端から、ＬＦ－

136⇔ＬＦ－152⇔ＬＦ－149⇔ＬＦ－135である。

以上、西側焼土列は、南北方向の「西①」を主とし東側方向に延びる副次的な列が認められ、西③を除き二列でその幅は概ね４ｍである。

（２）東側焼土列

大きく分けて南側に位置する曲線状で長いものと、調査区北東側端部で調査区外へ続くもの二つがある。

位　　置　35～35－60～77区　　**範　　囲**　79.2×38.7m

確認・調査　平成15・17・21（2003・2007・2009）年度、包含層調査中、Ｖ層・Ⅵ層でみられ、すべて断面を確認した。列状で規則的な位置にある。南側の曲線状のものは、縄文時代中期の竪穴住居跡や遺構の集中区域に沿う周縁にあり、これら遺構との切り合いが認められ、調査区北東側端部のものは竪穴住居跡がみられない場所にあり対照的である。

南側の曲線状のものは、七条認められた。最も南側の東①は、ＬＦ－89⇔ＬＦ－94⇔ＬＦ－12⇔ＬＦ－65⇔ＬＦ－62⇔ＬＦ－６⇔ＬＦ－11を想定する。長さは約39ｍで一列である。

次の列は東②で、ＬＦ－73⇔ＬＦ－122⇔ＬＦ－103⇔ＬＦ－103⇔ＬＦ－102⇔ＬＦ－68⇔ＬＦ－64⇔ＬＦ－61⇔ＬＦ－17⇔ＬＦ－３である。長さは約81ｍである。北西側部分では約６ｍ東側にＬＦ－207⇔ＬＦ－124（東⑤）があり二列が平行するが、南東側へと幅が広がり、ＬＦ－122とＬＦ－128の間は約7.5ｍである。東②；ＬＦ－73⇔ＬＦ－３の列のＬＦ－103から北側方向にＬＦ－120⇔ＬＦ－126⇔ＬＦ－127の並び（東④：長さ：約７ｍ）が認められ、さらに東②のＬＦ－120・ＬＦ－126付近から分かれる東方向への列、東③：ＬＦ－118⇔ＬＦ－116⇔ＬＦ－111⇔ＬＦ－109⇔ＬＦ－92⇔ＬＦ－91⇔ＬＦ－90⇔ＬＦ－21⇔ＬＦ－４（長さ：約43ｍ）が想定できる。東②と東③は二列になると考えられ、さらにこの範囲内にＬＦ－112・110があり、この西側にはフレイク・チップ集中ＬＦＣ－４と小柱穴Ｄが三角形を呈する部分が認められる。また、両者は最東端部のＬＦ－４⇔ＬＦ－３で収束すると考える。

東④の最北端のＬＦ－27から東方向に列、ＬＦ－27⇔ＬＦ－117⇔ＬＦ－115⇔ＬＦ－205⇔ＬＦ－240⇔ＬＦ－229⇔ＬＦ－224⇔ＬＦ－210（長さ：約49ｍ）がある。途中、竪穴住居跡に切られるものや、間隔が開く部分も認められる。東⑥は、北西端部のＬＦ－207⇔ＬＦ－123⇔ＬＦ－128⇔ＬＦ－129⇔ＬＦ－130⇔ＬＦ－238⇔ＬＦ－218⇔ＬＦ－212で、長さは約70ｍを測る。これら東④と東⑤は、ＬＦ－210⇔ＬＦ－211⇔ＬＦ－212で収束するようである。

東⑥は調査区の北東側の遺構が存在しない位置にある二列のもので、南西のＬＦ－228とこれの３ｍ北側にあるＬＦ－223の両焼土から、それぞれＬＦ－228⇔ＬＦ－226、ＬＦ－223⇔ＬＦ－220と、東方向調査区外へ続くもので、長さ約８ｍで、東方向へと幅が広くなる。

平面形態　円形・楕円形・長楕円形・不整形・隅丸方形を呈する。

被 熱 層　Ｖ層・Ｖ２層・Ⅵ層・Ⅶ１層・Ｆ層があり、Ｖ１層はない。

色　　調　2.5YR～5YR～10YRで、明赤褐色・赤褐色・にぶい赤褐色・暗赤褐色・橙色・褐色等がある。

遺物出土状況　土器はⅠ群・Ⅲ群・Ⅳ群・Ｖ群があり、Ⅲ群が最も多く、石器等はスクレイパー、Ｒフレイク・フレイク・たたき石・礫等がある。

時　　期　周囲の遺構や出土遺物から、縄文時代中期後半と考える。

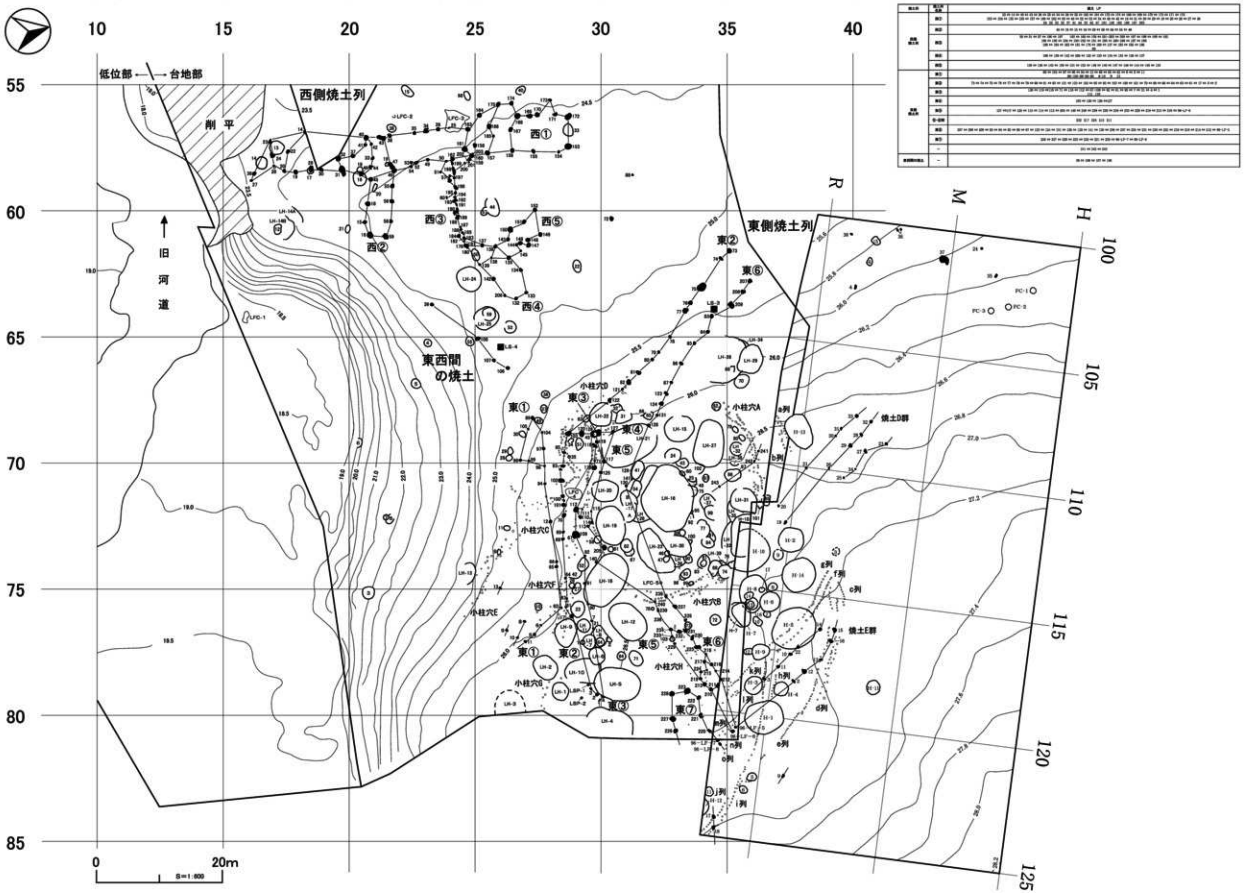
低位部
台地部
削平
旧河道
西側焼土列
東側焼土列
東西間の焼土
西①
西②
西③
西④
西⑤
東①
東②
東③
東④
東⑤
東⑥
東⑦
小柱穴A
小柱穴B
小柱穴C
小柱穴D
小柱穴E
小柱穴F
小柱穴G
小柱穴H
焼土D群
焼土E群
a列
b列
c列
d列
e列
f列
g列
h列
i列
j列
k列
l列
m列
n列
o列
R
M
H
0
20m
S=1:600

図Ⅳ－５－１　焼土列

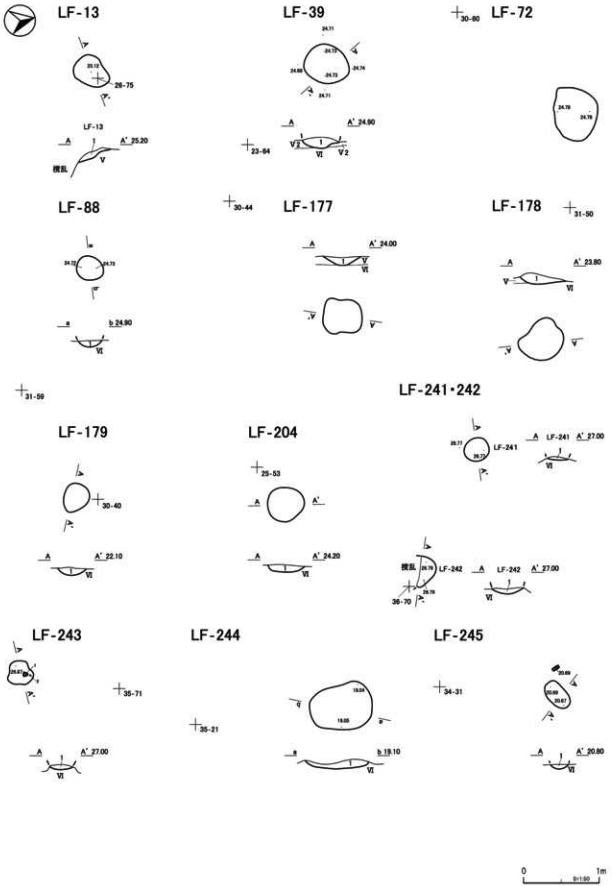
LF-13
LF-39
LF-72
LF-88
LF-177
LF-178
LF-241・242
LF-179
LF-204
LF-243
LF-244
LF-245
0
1m
S=1:50

図Ⅳ－５－２　単独の焼土

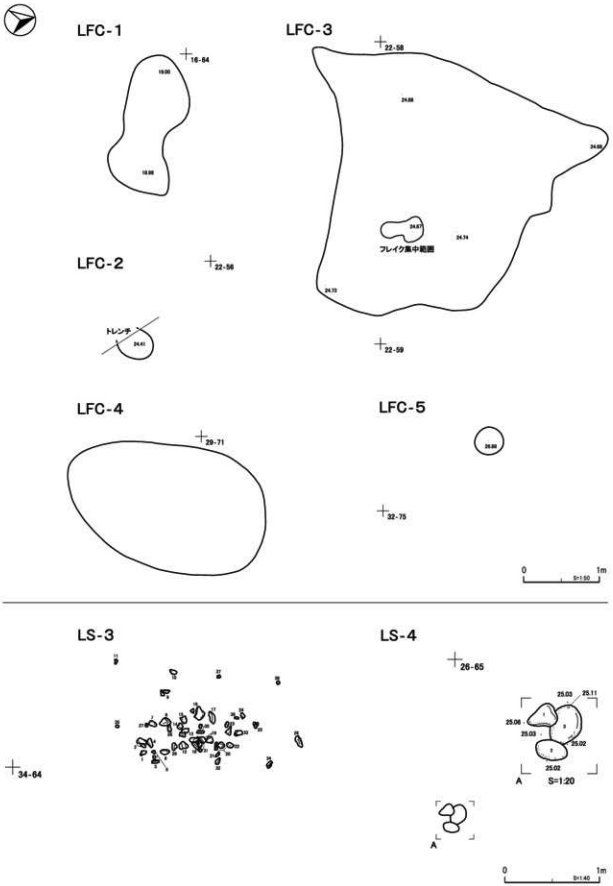

図Ⅳ－６－１　ＬＦＣ－１～５、ＬＳ－３・４

焼土は、焼土列と単体のものがあり、南北方向数字ライン55ラインを境に、前者はすべて直線あるいは曲線状の列を構成し、平面位置から縄文時代中期後半の竪穴住居跡や同時期の遺構の集中する区域、小柱穴と関連すると考えた。後者は遺構・遺物とも少ない調査区西側に単独で位置し、Ⅵ層が被熱し遺跡の主たる時期である縄文時代中期の遺物も出土していないことから、これよりも古いと推測する。（末光）

6．遺物集中（図Ⅳ－6－1　表Ⅳ－1－7　図版39・46）

（1）土器集中

ＬＰＳ－６

位　　置　24－61区　　**規　　模**　0.44×0.29m

確認・調査　包含層調査中、Ⅴ2層で大きな土器破片がまとまって出土した。近くにＬＰ－50があり、これと関連すると判断した。

遺物出土状況　Ⅲ群ｂ類の萩ケ岡式の口縁～胴部の破片が出土し復原した。

時　　期　出土土器から縄文時代後期後半である。（愛場）

（2）フレイク・チップ集中

ＬＦＣ－１

位　　置　15－64区　　**規　　模**　1.76×0.90m

ＬＦＣ－２

位　　置　21－56区　　**規　　模**　(0.46)×0.42m

ＬＦＣ－３

位　　置　21・22－58区　**規　　模**　3.96×3.52m　集中部分；0.56×0.34m

ＬＦＣ－４

位　　置　28・29－71区　**規　　模**　2.68×1.68m

ＬＦＣ－５

位　　置　32－74区　　**規　　模**　0.38×0.36m

以上の5か所を確認した。ＬＦＣ－1は斜面下のキウス川旧河道に面する低位段丘に位置し、周辺の遺構・遺物から、縄文時代晩期後半と推測する。ＬＦＣ－2～5は台地上で縄文時代中期と判断する。ＬＦＣ－2・3は調査区中央付近、ＬＦＣ－4・5は北東側の遺構集中区域に位置する。ＬＦＣ－2ではⅢ群土器が、ＬＦＣ－3は広範囲で、集中する部分があり、石鏃・Ｒフレイクが出土した。ＬＦＣ－4はＬＨ－19・20の南側に位置し、近くの焼土列（ＬＦ－102⇔ＬＦ－100⇔ＬＦ－112）と小柱穴ＣはＬＦＣ－4の周縁に位置し、ＬＦＣ－5はＬＨ－12・15・23及び小柱穴Ｂに囲まれた遺構が存在しない場所に位置する、これらは他の遺構と重複しないことや、小柱穴のあり方から、同時に存在した可能性が高く、縄文時代中期後半の時期で、集落内の石器製作の場と推測する。

（広田）

（3）礫集中

ＬＳ－３

位　　置　34－63区　　**規　　模**　1.98×1.16m

ＬＳ－４

位　　置　25・26－65区　**規　　模**　0.60×0.58m

以上の２か所を確認した。なお、ＬＳ－１・２は低位部の遺構で報告済みである（北埋調報251）。ＬＳ－３は割れた安山岩と堆積岩が、ＬＳ－４は台石と完形の礫がまとまって出土し、周辺の遺構・遺物から縄文時代中期後半と考える。（愛場）

図Ⅳ－２土層説明（１）

遺構番号	断面図番号	層位名称		主体層	混在層	層界	砂・粘土・シルト(長径2mm未満)					礫(長径2mm以上)					その他の混在物	
		付属遺構名	層位名称				野外土性	全体的な色調 色名	全体的な色調 マンセル表色系	粘着性	堅密度	種類	混在割合%	粒径mm	形状	風化の程度	種類	混在量
LH－1	1	埋土Y層	Y1層	Ⅷ層	—	＊	(埴壌土)	(黄褐色)	＊	中	すこぶる堅	En－a軽石	(中量)	＊	＊	＊	炭化物	少量
	2	埋土BY層	BY1層	Ⅴ層	Ⅷ層	＊	(埴壌土)	(黒褐色)	＊	中	すこぶる堅	En－a軽石	(少量)	＊	＊	＊	炭化物	少量
	3	埋土B層	B1層	Ⅴ層	Ⅷ層	＊	(埴壌土)	(黒褐色)	＊	中	堅～すこぶる堅	En－a軽石	(少量)	＊	＊	＊	炭化物	少量
	4		B2層	Ⅴ層	—	(漸移)	(埴壌土)	(黒褐色)	＊	中	すこぶる堅	無					炭化物	少量
	5		B3層	Ⅴ層	Ⅷ層	＊	(埴壌土)	(黒褐色)	＊	中	すこぶる堅	En－a軽石	(少量)	＊	＊	＊	炭化物	少量
	6	埋土BY層	BY2層	Ⅴ層・Ⅷ層	—	＊	(埴壌土)	(黒褐色)	＊	中	すこぶる堅	En－a軽石	(少量)	＊	＊	＊	炭化物	少量
	7	埋土B層	B4層	Ⅴ層	Ⅷ層	＊	(埴壌土)	(黒褐色)	＊	中	すこぶる堅	En－a軽石	(少量)	＊	＊	＊	炭化物	少量
	8	埋土BY層	BY3層	Ⅴ層	Ⅷ層	＊	(埴壌土)	(黒褐色)	＊	中	すこぶる堅	En－a軽石	(少量)	＊	＊	＊	炭化物	少量
	9		BY4層	Ⅴ層・Ⅷ層	—	漸移	(埴壌土)	(黒褐色)	＊	中	すこぶる堅	En－a軽石	(少量)	＊	＊	＊	炭化物	少量
	10	埋土Y層	Y2層	Ⅷ層	Ⅴ層	漸移	(埴壌土)	(暗褐～黄褐色)	＊	中	すこぶる堅	En－a軽石	(中量)	＊	＊	＊	—	—
	11	埋土B層	B5層	Ⅴ層	—	＊	(埴壌土)	(黒褐色)	＊	中	すこぶる堅	無					—	—
	12		B6層	Ⅵ層？	—	漸移	(埴壌土)	(黒～暗褐色)	＊	中	軟～堅	En－a軽石	(微量)	＊	＊	＊	炭化物	少量
	13		B7層	Ⅴ層	Ⅷ層	＊	(埴壌土)	(黒褐色)	＊	中	すこぶる堅	En－a軽石	(少量)	＊	＊	＊	炭化物	少量
	14		B8層	Ⅴ層	Ⅷ層	＊	(埴壌土)	(黒褐色)	＊	中	すこぶる堅	En－a軽石	(少量)	＊	＊	＊	炭化物	少量
	15	埋土BY層	BY5層	Ⅴ層	Ⅷ層	＊	(埴壌土)	(黒褐色)	＊	中	すこぶる堅	En－a軽石	(微量)	＊	＊	＊	炭化物	少量
	16		BY6層	Ⅴ層	Ⅷ層	＊	(埴壌土)	(黒褐色)	＊	中	すこぶる堅	En－a軽石	(少量)	＊	＊	＊	炭化物	少量
	17	埋土Y層	Y3層	Ⅷ層	Ⅴ層	＊	(埴壌土)	(暗褐～黄褐色)	＊	中	すこぶる堅	En－a軽石	(中量)	＊	＊	＊	—	—
	18	埋土B層	B4層	Ⅴ層	—	(漸移)	(埴壌土)	(黒褐色)	＊	中	すこぶる堅	無					炭化物	少量
LH－1付属遺構	19	HF－1	焼土第1層	焼土	Ⅷ1層	明瞭	(埴壌土)	(黄褐色)	＊	中	すこぶる堅	En－a軽石	(中量)	＊	＊	＊	炭化物	少量
	20		焼土第2層	焼土		明瞭～判然	(埴壌土)	明赤褐色	(2.5YR5/8)	中	すこぶる堅	En－a軽石	(中量)	＊	＊	＊	炭化物	少量
	21	HP－1	埋土	Ⅴ層	Ⅷ1層	漸移	(埴壌土)	(黒褐色)	＊	中	しょう～軟	En－a軽石	(少量)	＊	＊	＊	—	—
LH－2	1	埋土B層	B1層	Ⅴ層	Ⅷ層	漸移～明瞭	(埴壌土)	(黒褐色)	＊	中	堅～すこぶる堅	En－a軽石	(少量)	＊	＊	＊	炭化物	少量
	2		B2層	Ⅴ層	Ⅷ層	漸移	(埴壌土)	(黒褐色)	＊	中	堅～すこぶる堅	En－a軽石	(少量)	＊	＊	＊	炭化物	少量
	3		B3層	Ⅴ層	Ⅷ層	漸移	(埴壌土)	(黒褐色)	＊	中	堅～すこぶる堅	En－a軽石	(少量)	＊	＊	＊	炭化物	少量
	4		B4層	Ⅴ層	Ⅵ層・Ⅷ層	漸移	(埴壌土)	(暗褐色)	＊	中	すこぶる堅	En－a軽石	(少量)	＊	＊	＊	炭化物	少量
	5		B5層	Ⅴ層	—	漸移	(埴壌土)	(黒褐色)	＊	強	軟～堅	無					炭化物	少量
LH－2付属遺構	6	HF－1	焼土	焼土	—	明瞭～判然	(埴壌土)	明赤褐色	5YR5/8	中	すこぶる堅	無					—	—
	7	HP－1	埋土	Ⅴ層	Ⅵ層	漸移	(埴壌土)	(黒褐色)	＊	中	堅	En－a軽石	(少量)	＊	＊	＊	炭化物	少量
	8	HP－2	埋土	Ⅴ層	Ⅷ層	漸移	(埴壌土)	(黒褐色)	＊	中	軟	En－a軽石	(少量)	＊	＊	＊	—	—
	9	HP－3	埋土	Ⅴ層	Ⅷ層	漸移	(埴壌土)	(黒褐色)	＊	中	軟	En－a軽石	(少量)	＊	＊	＊	—	—
	10	HP－4	埋土	Ⅴ層	Ⅷ層	漸移	(埴壌土)	(黒褐色)	＊	中	すこぶる堅	En－a軽石	(微量)	＊	＊	＊	—	—
	11	HP－5	埋土	Ⅴ層	Ⅷ層	漸移	(埴壌土)	(黒褐色)	＊	中	すこぶる堅	En－a軽石	(微量)	＊	＊	＊	—	—
	12	HP－6	埋土	Ⅴ層	Ⅷ層	漸移	(埴壌土)	(黒褐色)	＊	中	軟～しょう	En－a軽石	(少量)	＊	＊	＊	—	—
	13	HP－7	埋土	Ⅴ層	Ⅷ層	漸移	(埴壌土)	(黒褐色)	＊	中	堅～すこぶる堅	En－a軽石	(微量)	＊	＊	＊	—	—
	14	HP－8	埋土第1層	Ⅴ層	Ⅷ層	明瞭	(埴壌土)	(黒褐色)	＊	中	堅	En－a軽石	(少量)	＊	＊	＊	—	—
	15		埋土第2層	Ⅴ層	—	明瞭	(埴壌土)	(黒褐色)	＊	中	すこぶる堅	無					—	—
	16		埋土第3層	Ⅵ層	—	漸移	(埴壌土)	(黒褐色)	＊	中	すこぶる堅	無					—	—
	17	HP－9	埋土	Ⅴ層	Ⅷ層	漸移	(埴壌土)	(黒褐色)	＊	中	しょう	En－a軽石	(少量)	＊	＊	＊	—	—
LH－3	1	埋土Y層		Ⅷ層	Ⅴ層	漸移	(埴壌土)	(黒褐色)	＊	中	すこぶる堅	En－a軽石	(中量)	＊	＊	＊	炭化物	微量
LH－3付属遺構	2	HF－1	焼土	焼土	—	明瞭～判然	(埴壌土)	明赤褐～橙色	2.5YR5/8～6/8	中	堅～すこぶる堅	En－a軽石	(中量)	＊	＊	＊	—	—
	3	HP－1	埋土	Ⅷ層	Ⅴ層	漸移	(埴壌土)	(黄褐色)	＊	中	しょう	En－a軽石	(中量)	＊	＊	＊	—	—
	4	HP－2	埋土	Ⅷ層	Ⅴ層	漸移	(埴壌土)	(黄褐色)	＊	中	しょう	En－a軽石	(少量)	＊	＊	＊	—	—
	5			Ⅷ層	Ⅴ層	漸移	(埴壌土)	(黄褐色)	＊	中	堅～すこぶる堅	En－a軽石	(中量)	＊	＊	＊	—	—
	6	HP－3	埋土	Ⅷ層	Ⅴ層	漸移	(埴壌土)	(暗黄褐色)	＊	中	軟～堅	En－a軽石	(中量)	＊	＊	＊	—	—
	7	HP－4	埋土	Ⅴ層	—	漸移	(埴壌土)	(黒褐色)	＊	中	しょう	En－a軽石	(微量)	＊	＊	＊	—	—
	8	HP－5	埋土	Ⅷ層	Ⅴ層	漸移	(埴壌土)	(黄褐色)	＊	中	軟	En－a軽石	(中量)	＊	＊	＊	—	—
	9	HP－6	埋土	Ⅷ層	Ⅴ層	漸移	(埴壌土)	(黄褐色)	＊	中	軟	En－a軽石	(中量)	＊	＊	＊	—	—
	10	HP－7	埋土	Ⅷ層	Ⅴ層	漸移	(埴壌土)	(黄褐色)	＊	中	軟	En－a軽石	(中量)	＊	＊	＊	—	—
	11	HP－8	埋土	Ⅷ層	Ⅴ層	漸移	(埴壌土)	(黄褐色)	＊	中	軟	En－a軽石	(中量)	＊	＊	＊	—	—
	12	HP－9	埋土	Ⅴ層	主体	漸移	(埴壌土)	(黒褐色)	＊	中	堅	無					—	—
	13	HP－10	埋土	Ⅷ層	Ⅴ層	漸移	(埴壌土)	(黄褐色)	＊	中	軟～堅	En－a軽石	(中量)	＊	＊	＊	—	—
	14	HP－11	埋土	Ⅴ層	—	漸移	(埴壌土)	(黒褐色)	＊	中	軟	無					—	—
	15			Ⅷ層	Ⅴ層	漸移	(埴壌土)	(黄褐色)	＊	中	堅	En－a軽石	(少量)	＊	＊	＊	—	—
	16	HP－12	埋土	Ⅷ層	Ⅴ層	漸移	(埴壌土)	(黄褐色)	＊	中	軟	En－a軽石	(中量)	＊	＊	＊	—	—
	17	HP－13	埋土	Ⅷ層	Ⅴ層	漸移	(埴壌土)	(黄褐色)	＊	中	堅～すこぶる堅	En－a軽石	(中量)	＊	＊	＊	—	—
LH－4	1	B層	B1層	Ⅴ1層	—	明瞭	壌土	黒色	10YR2/1	中～強	堅	Ta－c軽石	10%	平均:4 最大:8	亜円礫～亜角礫	半風化	—	—
	2		B2層	Ⅴ層	—	漸移	埴壌土	黒色	10YR2/1	強	堅～すこぶる堅	En－a軽石	10%	平均:8 最大:14	亜円礫～亜角礫	風化	—	—
	3	BY層	BY1層	Ⅴ層	Ⅷ層	明瞭	埴壌土	黒褐色	10YR3/2	強	すこぶる堅	En－a軽石	20%	平均:8 最大:14	亜円礫～亜角礫	風化	炭化物	少量
	4		BY2層			明瞭	埴壌土	黒褐色	10YR3/2	強	すこぶる堅	En－a軽石	15%	平均:4 最大:10	亜円礫～亜角礫	風化	炭化物	中～多量
	5	YB層	YB1層	Ⅷ層	Ⅴ層	明瞭	埴壌土	にぶい黄褐色	10YR4/3	強	すこぶる堅	En－a軽石	40%	平均:8 最大:22	亜円礫～亜角礫	風化	炭化物	中～多量
	6		YB2層			明瞭	埴壌土	にぶい褐色	10YR3/3	強	すこぶる堅	En－a軽石	20%	平均:7 最大:25	亜円礫～亜角礫	風化	炭化物	中～多量
	7	Y層		Ⅷ層	—	漸移	埴壌土	にぶい黄褐色	10YR5/4	強	すこぶる堅	En－a軽石	30%以上	平均:5 最大:11	亜円礫～亜角礫	風化	炭化物	中～多量
LH－4付属遺構	8	HP－1	埋土	Ⅴ層・Ⅷ層	焼土	漸移	(埴壌土)	(黒褐色)	＊	中	堅～すこぶる堅	En－a軽石	(中量)	＊	＊	＊	—	—
	9		焼土	焼土	—	明瞭～判然	(埴壌土)	明赤褐色	5YR5/8	中	堅～すこぶる堅	En－a軽石	(中量)	＊	＊	＊	—	—
	10	HP－2	埋土BY層	Ⅴ層	Ⅷ層	明瞭	埴壌土	黒褐色	10YR3/2	強	すこぶる堅	En－a軽石	20%	平均:8 最大:14	亜円礫	風化	炭化物	少量
	11		埋土Y層	Ⅷ層	—	漸移	埴壌土	にぶい黄褐色	10YR5/4	強	すこぶる堅	En－a軽石	30%	平均:3 最大:7	亜円礫	風化	炭化物	中量
	12		埋土B3層	Ⅴ層	Ⅷ層	漸移	埴壌土	黒色	10YR2/1	中～強	軟～堅	En－a軽石	2%	平均:6 最大:8	亜円礫	風化	—	—
	13	HP－3	埋土	Ⅴ層	Ⅷ層	漸移	(埴壌土)	(黒褐色)	＊	中	軟	En－a軽石	(少量)	＊	＊	＊	—	—
	14	HP－4	埋土	Ⅴ層	Ⅷ層	漸移	(埴壌土)	(黒褐色)	＊	中	しょう～軟	En－a軽石	(少量)	＊	＊	＊	—	—
	15	HP－5	埋土	Ⅴ層	Ⅷ層	漸移	(埴壌土)	(黒褐色)	＊	中	軟	En－a軽石	(少量)	＊	＊	＊	—	—
	16	HP－6	埋土	Ⅷ層	Ⅴ層	漸移	(埴壌土)	(黄褐色)	＊	中	しょう～軟	En－a軽石	(中量)	＊	＊	＊	—	—
	17	HP－7	埋土	Ⅴ層	—	明瞭	(埴壌土)	(黒褐色)	＊	中	しょう	無					—	—
	18			Ⅴ層	Ⅷ層	漸移	(埴壌土)	(黒褐色)	＊	中	軟～堅	En－a軽石	(微量)	＊	＊	＊	—	—
	19	HP－8	埋土	Ⅷ層	—	漸移	壌土	灰黄褐色	10YR4/2	中	堅	無					炭化物	少量

図Ⅳ－２土層説明（２）

遺構番号	断面図番号	層位名称 付属遺構名 / 層位名称		主体層	混在層	層界	砂・粘土・シルト（長径2mm未満）					礫（長径2mm以上）					その他の混在物	
							野外土性	全体的な色調 色名	マンセル表色系	粘着性	堅密度	種類	混在割合%	粒径mm	形状	風化の程度	種類	混在量
LH－4 付属遺構	20	P－9	覆土	Ⅵ層？	—	画然	埴壌土	暗褐色	10YR3/4	中～強	しょう	En－a軽石	3%	平均:2 最大:4	亜円礫	風化	—	—
	21	P－10	覆土	Ⅶ層	—	画然	壌土	にぶい黄褐色	10YR4/3	中	軟～しょう	En－a軽石	2%	平均:2 最大:4	亜円礫	風化	—	—
	22	P－11	覆土	Ⅴ層	—	画然	埴壌土	黒色	10YR2/1	中～強	軟	無					—	—
	23	P－12	覆土	Ⅶ層	—	画然	壌土	にぶい黄褐色	10YR4/3	中	軟	En－a軽石	2%	平均:2 最大:3	亜円礫	風化	—	—
	24	P－13	覆土	Ⅵ層？	？	画然	砂壌土	褐色	10YR4/4	弱～中	軟	無					—	—
	25	P－14	覆土	Ⅴ層	—	画然	埴壌土	黒褐色	10YR3/2	中～強	堅	En－a軽石	2%	平均:2 最大:3	亜円礫	風化	—	—
	26	P－15	覆土	Ⅶ層	—	画然	砂壌土	灰黄褐色	10YR4/2	中	軟	En－a軽石	1%	平均:2 最大:2	亜円礫	風化	—	—
	27			Ⅴ層	—	画然	埴壌土	黒色	10YR2/1	強～中	軟	En－a軽石	10%	平均:2 最大:6	亜円礫	風化	—	—
	28	P－16	覆土10Y層	Ⅴ層	—	画然	壌土	黒色	7.5YR2/1	中	すこぶる堅	En－a軽石	5%	平均:4 最大:6	亜円礫	風化	—	—
	29		焼土 10YR層	焼土	Ⅴ層・Ⅶ層	画然	埴壌土	にぶい赤褐色	5YR4/4	中	すこぶる堅	En－a軽石	5%	平均:2 最大:6	亜円礫	風化	—	—
	30	P－17	覆土	Ⅶ層	—	画然	砂壌土	灰黄褐色	10YR4/2	中	しょう	En－a軽石	10%	平均:2 最大:8	亜円礫	風化	—	—
	31	P－101	覆土	Ⅶ層	—	画然	埴壌土	灰黄褐色	10YR4/2	中～強	しょう	En－a軽石	7%	平均:2 最大:6	亜円礫	風化	—	—
	32	P－102	覆土	Ⅶ層	—	画然	埴壌土	にぶい黄褐色	10YR5/4	強	しょう	En－a軽石	5%	平均:2 最大:3	亜円礫	風化	—	—
LH－5	1	覆土1層		Ⅴ層	Ⅶ層	明瞭	(埴壌土)	黒色	10YR1.7/1	中	堅	En－a軽石	微量	＊	＊	＊	—	—
	2	覆土2層	覆土2a層	Ⅴ層	Ⅵ層・Ⅶ層	判然～明瞭	(埴壌土)	黒色	10YR2/1	中	堅	En－a軽石 Ta－d軽石	微量	＊	＊	＊	—	—
	3		覆土2b層	Ⅴ層・Ⅵ層	Ⅶ層	明瞭	(埴壌土)	黒褐色	10YR2/3	中	堅	En－a軽石	微量	＊	＊	＊	—	—
	4		覆土2c層	Ⅴ層	Ⅶ層	画然	(埴壌土)	暗褐色	10YR3/4	中	堅	En－a軽石	微量	＊	＊	＊	—	—
	5		覆土2d層	Ⅵ層	Ⅴ層・Ⅶ層	画然	(埴壌土)	暗褐色	10YR3/3	中	堅	En－a軽石	微量	＊	＊	＊	—	—
	6		覆土2e層	Ⅴ層・Ⅵ層	Ⅶ層	画然	(埴壌土)	暗褐色	10YR3/3	中	堅	En－a軽石	微量	＊	＊	＊	—	—
	7		覆土2f層	Ⅴ層・Ⅵ層	Ⅶ層	画然	(埴壌土)	暗褐色	10YR3/3	中	堅	En－a軽石	微量	＊	＊	＊	—	—
	8		覆土2g層	Ⅴ層	Ⅵ層・Ⅶ層	画然	(埴壌土)	黒褐色	10YR2/2	中	堅	En－a軽石	微量	＊	＊	＊	—	—
	9		覆土2h層	Ⅴ層	Ⅵ層・Ⅶ層	画然	(埴壌土)	黒褐色	10YR3/2	中	堅	En－a軽石	微量	＊	＊	＊	—	—
	10		覆土2i層	Ⅵ層	Ⅶ層	明瞭	壌土	黒褐色	10YR2/3	弱～中	堅	En－a軽石	7%	＊	＊	＊	炭化物	微量
	11		覆土2j層	Ⅵ層	Ⅴ層	画然	壌土	黒褐色	10YR2/3	弱～中	堅	En－a軽石	7%	＊	＊	＊	炭化物	微量
	12		覆土2k層	Ⅴ層・Ⅵ層	—	判然～明瞭	壌土	黒褐色	10YR2/3	弱～中	軟～堅	En－a軽石	1%	＊	＊	＊	—	—
	13		覆土2l層	Ⅴ層	Ⅵ層	判然	壌土	黒褐色	10YR2/2	弱～中	軟～堅	En－a軽石	2%	＊	＊	＊	—	—
	14		覆土2m層	Ⅵ層・Ⅶ層	Ⅴ層	画然	壌土	褐色	10YR4/6	弱～中	堅	En－a軽石	7%	＊	＊	＊	—	—
LH－5 付属遺構	15	HF－1・2	焼土	焼土	—	判然	壌土～シルト質壌土	赤褐色	5YR4/6	弱～中	すこぶる堅	無					—	—
	16	HF－3	焼土	焼土	—	判然	壌土～シルト質壌土	赤褐色	5YR4/6	弱～中	堅	無					—	—
	17	HP－16	覆土	Ⅴ層	Ⅵ層・Ⅶ層	画然	壌土	黒褐色	10YR2/3	弱～中	堅	En－a軽石	1%	＊	＊	＊	炭化物	微量
	18	HP－17	覆土	Ⅴ層	Ⅵ層・Ⅶ層	画然	壌土	黒褐色	10YR2/3	弱～中	堅	En－a軽石	7%	＊	＊	＊	炭化物	微量
	19	HP－1	覆土	Ⅵ層	Ⅴ層・Ⅶ層	画然	(壌土)	暗褐色	10YR3/3	弱～中	堅	En－a軽石	(微量)	＊	＊	＊	炭化物	微量
	20	HP－2	覆土	Ⅴ層・Ⅵ層	Ⅶ層	明瞭	(壌土)	黒褐色	10YR2/2	弱～中	堅	En－a軽石	(微量)	＊	＊	＊	—	—
	21			Ⅶ層	Ⅴ層・Ⅵ層	画然	(壌土)	褐色	10YR4/4	中	軟	En－a軽石	(少量)	＊	＊	＊	—	—
	22	HP－3	覆土	Ⅴ層・Ⅵ層	Ⅶ層	画然	(壌土)	暗褐色	10YR3/4	弱～中	堅	En－a軽石	(微量)	＊	＊	＊	—	—
	23	HP－4	覆土	Ⅵ層・Ⅶ層	Ⅴ層	画然	(壌土)	暗褐色	10YR3/3	中	堅	En－a軽石	(微量)	＊	＊	＊	—	—
	24	HP－5	覆土	Ⅴ層	Ⅵ層・Ⅶ層	画然	(壌土)	暗褐色	10YR3/3	弱～中	堅	En－a軽石	(微量)	＊	＊	＊	—	—
	25	HP－6	覆土	Ⅵ層・Ⅶ層	Ⅴ層	画然	(壌土)	にぶい黄褐色	10YR4/3	弱～中	堅	En－a軽石	(少量)	＊	＊	＊	炭化物	微量
	26	HP－7	覆土	Ⅴ層・Ⅵ層	Ⅶ層	画然	(壌土)	黒褐色	10YR3/2	弱～中	堅	En－a軽石	(微量)	＊	＊	＊	—	—
	27	HP－8	覆土	Ⅴ層	Ⅵ層・Ⅶ層	画然	(壌土)	黒褐色	10YR2/3	弱～中	堅	En－a軽石	(微量)	＊	＊	＊	—	—
	28	HP－9	覆土	Ⅴ層・Ⅵ層	Ⅶ層	画然	(壌土)	暗褐色	10YR3/4	弱～中	軟～堅	En－a軽石	(微量)	＊	＊	＊	—	—
	29	HP－10	覆土	Ⅴ層	Ⅵ層・Ⅶ層	明瞭	壌土	黒褐色	10YR2/3	弱～中	堅	En－a軽石	2%	＊	＊	＊	—	—
	30			Ⅵ層	Ⅶ層	画然	壌土～シルト質壌土	にぶい黄褐色	10YR4/3	弱～中	堅	En－a軽石	3%	＊	＊	＊	—	—
	31	HP－11	覆土	Ⅴ層	Ⅵ層・Ⅶ層	明瞭	壌土	黒褐色	10YR2/3	弱～中	堅	En－a軽石	2%	＊	＊	＊	—	—
	32	HP－12	覆土	Ⅵ層	Ⅶ層	画然	壌土～シルト質壌土	にぶい黄褐色	10YR4/3	弱～中	堅	En－a軽石	3%	＊	＊	＊	—	—
	33	HP－13	覆土	Ⅴ層・Ⅵ層	Ⅶ層	明瞭	壌土	暗褐色	10YR3/3	弱～中	堅	En－a軽石	2%	＊	＊	＊	炭化物	微量
	34			Ⅵ層・Ⅶ層	—	画然	シルト質壌土	褐色	10YR4/4	中	堅	En－a軽石	5%	＊	＊	＊	—	—
	35	HP－14	覆土	Ⅴ層	Ⅵ層・Ⅶ層	画然	壌土	黒褐色	10YR2/3	弱～中	堅	En－a軽石	1%	＊	＊	＊	炭化物	微量
	36	HP－15	覆土	Ⅴ層	Ⅵ層・Ⅶ層	画然	壌土	黒褐色	10YR2/3	弱～中	堅	En－a軽石	1%	＊	＊	＊	炭化物	微量
	37	HP－18	覆土	Ⅴ層	Ⅵ層・Ⅶ層	画然	壌土	黒褐色	10YR2/3	弱～中	堅	En－a軽石	1%	＊	＊	＊	炭化物	微量
	38			Ⅵ層・Ⅶ層	Ⅴ層	明瞭	シルト質壌土	にぶい黄褐色	10YR4/3	中	軟	En－a軽石	1%	＊	＊	＊	—	—
	39	HP－19	覆土	Ⅴ層	Ⅵ層・Ⅶ層	画然	壌土	黒褐色	10YR2/3	弱～中	堅	En－a軽石	1%	＊	＊	＊	炭化物	微量
	40			Ⅵ層	Ⅴ層・Ⅶ層	画然	壌土	暗褐色	10YR3/4	弱～中	軟～堅	En－a軽石	1%	＊	＊	＊	—	—
	41	HP－20	覆土	Ⅴ層	Ⅵ層・Ⅶ層	画然	壌土	黒褐色	10YR2/3	弱～中	堅	En－a軽石	1%	＊	＊	＊	炭化物	微量
	42			Ⅴ層	Ⅵ層・Ⅶ層	画然	壌土	暗褐色	10YR3/3	弱～中	堅	En－a軽石	1%	＊	＊	＊	—	—
	43	HP－21	覆土	Ⅴ層・Ⅵ層	Ⅶ層	画然	壌土	黒褐色	10YR2/3	弱～中	堅	En－a軽石	3%	＊	＊	＊	—	—
	44	HP－22	覆土	Ⅴ層	Ⅵ層・Ⅶ層	画然	壌土	暗褐色	10YR3/3	弱～中	堅	En－a軽石	2%	＊	＊	＊	—	—
	45	HP－23	覆土	Ⅴ層	Ⅵ層・Ⅶ層	画然	壌土	暗褐色	10YR3/3	弱～中	堅	En－a軽石	2%	＊	＊	＊	—	—
LH－6	1	覆土1層		Ⅴ層	Ⅶ層	明瞭	(埴壌土)	黒色	10YR1.7/1	中	堅	En－a軽石	(少量)	＊	＊	＊	炭化物	微量
	2	覆土2層		Ⅴ層	Ⅵ層・Ⅶ層	判然	(埴壌土)	黒褐色	10YR2/3	中	堅	En－a軽石	(微量)	＊	＊	＊	—	—
	3	覆土3層		Ⅴ層	Ⅶ層	画然	(埴壌土)	黒褐色	10YR2/2	中	堅	En－a軽石	(微量)	＊	＊	＊	—	—
	4	覆土4層		Ⅴ層	Ⅵ層・Ⅶ層	明瞭	(埴壌土)	暗褐色	10YR3/3	中	堅	En－a軽石	(微量)	＊	＊	＊	—	—
	5	覆土5層		Ⅴ層	Ⅵ層	判然～明瞭	(埴壌土)	黒色	10YR2/1	中	堅	無					—	—
	6	覆土6層		Ⅴ層・Ⅵ層	Ⅶ層	明瞭	(埴壌土)	にぶい黄褐色	10YR4/3	中～強	堅	En－a軽石	(微量)	＊	＊	＊	—	—
	7	覆土7層		Ⅴ層	Ⅶ層	画然	(埴壌土)	黒色	10YR1.7/1	中～強	堅	En－a軽石	(微量)	＊	＊	＊	—	—
	8	覆土8層		Ⅵ層	Ⅶ層	画然	(埴壌土)	褐色	10YR4/4	中	堅	En－a軽石	(微量)	＊	＊	＊	—	—
	9	覆土9層		Ⅶ層	Ⅴ層・Ⅵ層	画然	(埴壌土)	褐色	10YR4/4	中	堅	En－a軽石	(中量)	＊	＊	＊	—	—
	10	覆土10層		Ⅴ層・・Ⅵ層	Ⅶ層	画然	(埴壌土)	にぶい黄褐色	10YR4/3	中～強	堅	En－a軽石	(微量)	＊	＊	＊	—	—
LH－7	1	覆土1層		Ⅴ層	Ⅵ層・Ⅶ層	明瞭	(埴壌土)	黒色	10YR1.7/1	弱	堅	En－a軽石	(微量)	＊	＊	＊	—	—
	2	覆土2層		Ⅴ層・Ⅵ層	Ⅶ層	明瞭	(埴壌土)	黒褐色	10YR2/2	弱～中	堅	En－a軽石	(少量)	＊	＊	＊	—	—
	3	覆土3層		Ⅴ層	Ⅵ層	判然	(埴壌土)	黒褐色	10YR2/3	弱	堅	En－a軽石	(微量)	＊	＊	＊	—	—
	4	覆土4層		Ⅵ層	Ⅶ層	明瞭	(埴壌土)	褐色	10YR4/4	中	堅	En－a軽石	(少量)	＊	＊	＊	—	—
	5	覆土5層		Ⅵ層	Ⅴ層	画然～明瞭	(埴壌土)	暗褐色	10YR3/3	弱～中	堅	En－a軽石	(微量)	＊	＊	＊	—	—
	6	覆土6層		Ⅴ層・Ⅵ層	Ⅶ層	明瞭	(埴壌土)	暗褐色	10YR3/3	弱～中	堅	En－a軽石	(少量)	＊	＊	＊	—	—
	7	覆土7層		Ⅴ層	Ⅵ層	画然	(埴壌土)	黒褐色	10YR3/2	弱	堅	En－a軽石	(微量)	＊	＊	＊	—	—
	8	覆土8層		Ⅴ層	Ⅵ層	画然	(埴壌土)	暗褐色	10YR3/3	弱	堅	En－a軽石	(微量)	＊	＊	＊	—	—
	9	覆土9層		Ⅴ層	Ⅵ層	画然	(埴壌土)	暗褐色	10YR3/3	弱	堅	En－a軽石	(微量)	＊	＊	＊	—	—
LH－7 付属遺構	10	HF－1	覆土	焼土	—	判然～明瞭	砂壌土	にぶい褐色	7.5YR5/3	弱	しょう～軟	En－a軽石 Ta－d軽石	15～20% 7%	平均:5 最大:20	亜円礫～亜角礫	風化	炭化物	微量
	11		焼土	焼土	—	明瞭	砂壌土	にぶい赤褐色	2.5YR5/8	中	軟	En－a軽石	50%以上	平均:3 最大:12	亜円礫～亜角礫	風化	—	—
	12	HP－1	覆土	Ⅴ層・Ⅵ層	Ⅶ層	画然	(埴壌土)	暗褐色	10YR3/3	弱～中	堅	En－a軽石	(微量)	＊	＊	＊	—	—
LH－8	1	覆土1層		Ⅴ層	Ⅵ層	明瞭	(埴壌土)	黒色	10YR1.7/1	弱～中	軟	無					—	—
	2	覆土2層		Ⅴ層・Ⅵ層	Ⅶ層	明瞭～画然	(埴壌土)	黒褐色	10YR2/2	弱～中	堅	En－a軽石	(微量)	＊	＊	＊	—	—
	3	覆土3層		Ⅵ層	Ⅴ層	明瞭～判然	(埴壌土)	黒褐色	10YR2/2	弱～中	堅	En－a軽石	(微量)	＊	＊	＊	—	—
	4	覆土4層		Ⅵ層	Ⅴ層	画然	(埴壌土)	黒褐色	10YR3/2	弱～中	堅	En－a軽石	(微量)	＊	＊	＊	—	—
	5	覆土5層		Ⅴ層	Ⅵ層	画然	(埴壌土)	黒色	10YR2/1	弱～中	堅	En－a軽石	(少量)	＊	＊	＊	—	—
LH－9	1	覆土1層		Ⅴ層	Ⅵ層	画然～明瞭	(埴壌土)	黒色	10YR1.7/1	弱～中	堅	En－a軽石	(微量)	＊	＊	＊	—	—
	2	覆土2層		Ⅵ層	Ⅴ層・Ⅶ層	明瞭	(埴壌土)	暗褐色	10YR3/4	弱～中	堅	En－a軽石	(少量)	＊	＊	＊	—	—
	3	覆土3層		Ⅵ層	Ⅶ層	画然	(壌土)	黒褐色	10YR2/3	弱～中	堅	En－a軽石	(中量)	＊	＊	＊	—	—

図Ⅳ－２土層説明（３）

遺構番号	断面図番号	層位名称 / 付属遺構名	層位名称	主体層	混在層	層界	砂・粘土・シルト（長径2mm未満） 野外土性	全体的な色調 色名	マンセル表色系	粘着性	堅密度	礫（長径2mm以上） 種類	混在割合%	粒径mm	形状	風化の程度	その他の混在物 種類	混在量
LH－9	4	覆土4層		Ⅴ層・Ⅵ層	Ⅶ層	漸移～明瞭	(埴壌土)	黒褐色	10YR2/2	弱～中	堅	En－a軽石	(微量)	＊	＊	＊	炭化物	少量
	5	覆土5層		Ⅴ層	Ⅵ層	判然	(埴壌土)	黒色	10YR2/1	弱～中	堅	En－a軽石	(微量)	＊	＊	＊	—	—
	6	覆土6層		Ⅴ層	Ⅵ層	漸移	(埴壌土)	黒褐色	10YR2/3	弱～中	堅	En－a軽石	(微量)	＊	＊	＊	—	—
	7	覆土7層		Ⅵ層	Ⅴ層	漸移	(埴壌土)	暗褐色	10YR3/3	弱～中	堅	En－a軽石	(微量)	＊	＊	＊	炭化物	少量
LH－9付属遺構	8	HP－1	埋土	砂	—	漸移	(砂土)	灰黄褐色	10YR4/2	弱～中	堅	無					—	—
	9			Ⅴ層	Ⅶ層	漸移	(埴壌土)	黒褐色	10YR3/2	弱～中	堅	En－a軽石	(微量)	＊	＊	＊	—	—
	10	HP－2	埋土	Ⅶ層	Ⅴ層	漸移	(埴壌土)	にぶい黄褐色	10YR4/3	弱～中	堅	En－a軽石	(微量)	＊	＊	＊	—	—
	11			焼土	—	明瞭	(埴壌土)	赤褐色	5YR4/6	＊	＊	無					—	—
	12	HP－3	埋土	Ⅴ層・Ⅵ層	Ⅶ層	漸移	(埴壌土)	暗褐色	10YR3/4	＊	＊	En－a軽石	(微量)	＊	＊	＊	—	—
LH－10	1	覆土1層		Ⅴ層	Ⅵ層・Ⅶ層	漸移	(埴壌土)	黒褐色	10YR2/2	弱～中	堅	En－a軽石	(微量)	＊	＊	＊	炭化物	少量
	2	覆土2層		Ⅴ層・Ⅵ層	Ⅶ層	漸移	(埴壌土)	暗褐色	10YR3/3	中	堅	En－a軽石	(微量)	＊	＊	＊	—	—
LH－10付属遺構	3	HF－1	焼土	Ⅴ層	焼土	明瞭	(埴壌土)	黒褐色	10YR2/3	＊	＊	無					炭化物	少量
	4	HF－2	焼土	焼土	Ⅴ層・Ⅶ層	明瞭	(埴壌土)	暗褐色	10YR3/4	中	すこぶる堅	En－a軽石	3%	＊	亜円礫	風化	—	—
	5			焼土	—	明瞭	(埴壌土)	明赤褐色	5YR5/8	中	すこぶる堅	En－a軽石	1～5%	＊	亜円礫	風化	—	—
	6	HP－1	埋土	Ⅴ層	Ⅵ層	漸移	(埴壌土)	黒褐色	10YR3/3	弱～中	堅	En－a軽石	(微量)	＊	＊	＊	炭化物	少量
	7	HP－2	埋土	Ⅴ層・Ⅵ層	Ⅶ層	漸移	(埴壌土)	暗褐色	10YR3/4	弱～中	堅	En－a軽石	(微量)	＊	＊	＊	—	—
	8	HP－3	埋土	Ⅵ層	Ⅴ層	漸移	(埴壌土)	にぶい黄褐色	10YR4/3	弱～中	堅	En－a軽石	(微量)	＊	＊	＊	—	—
	9	HP－4	埋土	Ⅴ層	Ⅵ層	判然～明瞭	(埴壌土)	暗褐色	10YR3/3	弱～中	堅	En－a軽石	(微量)	＊	＊	＊	—	—
	10			Ⅶ層	Ⅵ層	漸移	(埴壌土)	褐色	10YR4/4	弱～中	堅	En－a軽石	(中量)	＊	＊	＊	—	—
	11	HP－5	埋土	Ⅴ層・Ⅵ層	Ⅶ層	漸移	(埴壌土)	黒褐色	10YR2/3	弱～中	堅	En－a軽石	(微量)	＊	＊	＊	—	—
	12	HP－6	埋土	Ⅴ層	Ⅵ層	漸移	(埴壌土)	黒褐色	10YR3/2	弱～中	堅	En－a軽石	(微量)	＊	＊	＊	—	—
	13	HP－7	埋土	Ⅴ層	Ⅵ層・Ⅶ層	漸移	(埴壌土)	黒褐色	10YR2/3	弱～中	堅	En－a軽石	(微量)	＊	＊	＊	—	—
	14	HP－8	埋土	Ⅴ層	Ⅵ層	漸移	(埴壌土)	黒褐色	10YR2/2	弱～中	堅	En－a軽石	(微量)	＊	＊	＊	—	—
	15	HP－9	埋土	Ⅴ層・Ⅵ層	Ⅶ層	漸移	(埴壌土)	にぶい黄褐色	10YR4/3	弱～中	堅	En－a軽石	(微量)	＊	＊	＊	—	—
	16	HP－10	埋土	Ⅴ層	Ⅵ層	漸移	(埴壌土)	黒褐色	10YR3/2	弱～中	堅	En－a軽石	(微量)	＊	＊	＊	—	—
LH－11	1	覆土1層		Ⅴ層	Ⅶ層	判然～明瞭	(埴壌土)	黒色	10YR2/1	弱～中	堅	En－a軽石	(微量)	＊	＊	＊	—	—
	2	覆土2層		Ⅴ層・Ⅵ層	Ⅶ層	漸移	(埴壌土)	黒褐色	10YR2/2	中	堅	En－a軽石	(微量)	＊	＊	＊	—	—
	3	覆土3層		Ⅵ層・Ⅶ層	Ⅴ層	明瞭	(壌土)	黒褐色	10YR2/3	弱～中	堅	En－a軽石	(少量)	＊	＊	＊	—	—
	4	覆土4層		Ⅴ層	Ⅵ層	明瞭	(埴壌土)	黒色	10YR2/1	中	堅	En－a軽石	(微量)	＊	＊	＊	—	—
	5	覆土5層		Ⅶ層	Ⅵ層	明瞭	(壌土)	褐色	10YR4/4	中	堅	En－a軽石	(微量)	＊	＊	＊	—	—
	6	覆土6層		Ⅴ層	Ⅶ層	判然	(埴壌土)	黒褐色	10YR2/2	弱～中	堅	En－a軽石	(微量)	＊	＊	＊	—	—
	7	覆土7層		Ⅵ層	Ⅶ層	漸移	(埴壌土)	黒褐色	10YR3/2	中	堅	En－a軽石	(微量)	＊	＊	＊	—	—
	8	覆土8層		Ⅴ層	Ⅵ層・Ⅶ層	漸移	(埴壌土)	黒色	10YR2/1	弱～中	堅	En－a軽石	(微量)	＊	＊	＊	—	—
	9	覆土9層		Ⅴ層・Ⅵ層	Ⅶ層	漸移	(埴壌土)	黒褐色	10YR2/3	弱～中	堅	En－a軽石	(少量)	＊	＊	＊	—	—
LH－11付属遺構	10	HF－1	焼土	焼土	(覆土最下層)	漸移	埴壌土	にぶい褐色	10YR3/4	強	しょう	無					炭化物	微量
	11			焼土	—	漸移～明瞭	埴壌土	にぶい赤褐色	5YR5/6	中～強	中	無					—	—
	12	覆土中 焼土		焼土	—	漸移～明瞭	埴壌土	橙色	5YR6/6	中～強	すこぶる堅	En－a軽石	1%	平均:8	亜円礫	風化	—	—
LH－12	1	覆土1層		Ⅴ層	Ⅶ層	明瞭	壌土	黒色	10YR1.7/1	弱～中	軟～堅	En－a軽石	3%	＊	＊	＊	—	—
	2	覆土2層	覆土2a層	Ⅴ層・Ⅶ層	—	漸移	壌土	黒褐色	10YR2/3	弱～中	堅	En－a軽石	5%	＊	＊	＊	—	—
	3		覆土2b層	Ⅵ層	Ⅴ層	明瞭	壌土	黒褐色	10YR3/2	弱～中	堅	En－a軽石	2%	＊	＊	＊	—	—
	4		覆土2c層	Ⅶ層	Ⅵ層	漸移	壌土～シルト質壌土	褐色	10YR4/4	弱～中	堅	En－a軽石	20%	＊	＊	＊	炭化物	微量
	5		覆土2d層	Ⅴ層・Ⅵ層	—	漸移	壌土～シルト質壌土	暗褐色	10YR3/3	弱～中	堅	En－a軽石	20%	＊	＊	＊	炭化物	微量
	6		覆土2e層	Ⅵ層	Ⅶ層	漸移	シルト質壌土	暗褐色	10YR3/4	弱～中	堅	En－a軽石	(少量)	＊	＊	＊	炭化物	微量
LH－12付属遺構	7	HF－1	焼土	Ⅴ層	Ⅵ層	漸移	壌土～シルト質壌土	褐色	7.5YR4/4	弱～中	すこぶる堅	En－a軽石	1%	＊	＊	＊	炭化物	微量
	8			焼土	—	明瞭	壌土～シルト質壌土	明赤褐色	5YR5/6	弱～中	すこぶる堅	En－a軽石	50%	＊	＊	＊	—	—
	9	HP－1	埋土	Ⅵ層	Ⅴ層	漸移	壌土	褐色	10YR4/4	弱	堅	En－a軽石	5%	＊	＊	＊	—	—
	10	HP－2	埋土	Ⅴ層	Ⅵ層	漸移	壌土～シルト質壌土	暗褐色	10YR3/3	弱～中	堅	En－a軽石	3%	＊	＊	＊	—	—
	11	HP－3	埋土	Ⅴ層	Ⅵ層	漸移	壌土～シルト質壌土	暗褐色	10YR3/3	弱～中	堅	En－a軽石	3%	＊	＊	＊	—	—
	12	HP－4	埋土	Ⅵ層	Ⅶ層	漸移	壌土～シルト質壌土	暗褐色	10YR3/4	弱～中	堅	En－a軽石	2%	＊	＊	＊	—	—
	13	HP－5	埋土	Ⅵ層	Ⅶ層	漸移	壌土～シルト質壌土	暗褐色	10YR3/4	弱～中	堅	En－a軽石	1%	＊	＊	＊	—	—
	14	HP－6	埋土	Ⅴ層	Ⅶ層	漸移	壌土～シルト質壌土	暗褐色	10YR3/3	弱～中	堅	En－a軽石	2%	＊	＊	＊	—	—
	15	HP－7	埋土	Ⅴ層	Ⅶ層	漸移	壌土～シルト質壌土	暗褐色	10YR3/3	弱～中	堅	En－a軽石	2%	＊	＊	＊	—	—
	16	HP－8	埋土	Ⅵ層	Ⅶ層	漸移	シルト質壌土	暗褐色	10YR3/3	弱～中	堅	En－a軽石	7%	＊	＊	＊	—	—
	17	HP－9	埋土	Ⅵ層	Ⅶ層	漸移	シルト質壌土	暗褐色	10YR3/3	弱～中	堅	En－a軽石	7%	＊	＊	＊	—	—
	18	HP－10	埋土	Ⅵ層	—	漸移	壌土	褐色	10YR4/4	弱～中	すこぶる堅	En－a軽石	5%	＊	＊	＊	—	—
	19	HP－11	埋土	Ⅴ層・Ⅵ層	—	漸移	シルト質壌土	黒褐色	10YR2/3	弱～中	軟～堅	En－a軽石	2%	＊	＊	＊	炭化物	微量
	20	HP－12	埋土	Ⅴ層	Ⅶ層	明瞭	シルト質壌土	黒色	10YR2/1	中	軟～堅	En－a軽石	1%	＊	＊	＊	—	—
	21			Ⅶ層	Ⅵ層	明瞭	壌土	褐色	10YR4/6	弱	軟～堅	En－a軽石	2%	＊	＊	＊	—	—
	22			Ⅴ層	Ⅵ層・Ⅶ層	漸移	シルト質壌土	黒褐色	10YR2/2	中	堅	En－a軽石	2%	＊	＊	＊	—	—
	23	HP－13	埋土	Ⅵ層	Ⅴ層	漸移	壌土	褐色	10YR4/4	弱	堅	En－a軽石	3%	＊	＊	＊	—	—
	24	HP－14	埋土	Ⅵ層	Ⅶ層	漸移	シルト質壌土	暗褐色	10YR3/4	中	軟～堅	En－a軽石	1%	＊	＊	＊	—	—
	25	HP－15	埋土	Ⅴ層	Ⅵ層・Ⅶ層	漸移	シルト質壌土	黒褐色	10YR2/3	中	堅	En－a軽石	1%	＊	＊	＊	—	—
	26	HP－16	埋土	Ⅵ層	Ⅶ層	漸移	壌土	暗褐色	10YR3/3	弱～中	堅	En－a軽石	1%	＊	＊	＊	—	—
LH－13	1	覆土1層		Ⅴ層？	？	漸移	＊	黒褐色	10YR2/2	中	中	En－a軽石	(少量)	＊	＊	＊	—	—
	2	覆土2層		Ⅵ層？	？	漸移	＊	暗褐色	10YR3/3	中	中	En－a軽石	(少量)	＊	＊	＊	—	—
LH－13付属遺構	3	HF－1	焼土	焼土	—	明瞭	＊	赤褐色	5YR4/8	強	中	En－a軽石	(少量)	＊	＊	＊	—	—
	4			焼土	—	明瞭	＊	極暗赤褐色	5YR2/3	強	中	En－a軽石	(少量)	＊	＊	＊	—	—
LH－14	1	覆土B層	B1層	Ⅴ層	Ⅳ層	明瞭	≒Ⅴ1層					Ta－c混じり					—	—
	2		B2層	Ⅴ層	—	明瞭	≒Ⅴ2層					無					—	—
	3		B3層	Ⅴ層	Ⅶ層	明瞭～漸移	埴壌土	黒色	10YR1.7/1	強	すこぶる堅	En－a軽石	15～20%	最大:25 平均:10	亜円礫	風化	—	—
	4		B4層	Ⅴ層	Ⅶ層	漸移	埴壌土	黒褐色	10YR3/2	強	すこぶる堅	En－a軽石	5%	平均:12	亜円～亜角礫	風化	炭化物	少量
	5	覆土BY層	BY層	Ⅴ層	Ⅶ層	判然	埴壌土	黒褐色	10YR2/3	中～強	堅	En－a軽石	2%	平均:10	亜円礫	風化	—	—
	6	覆土Y層	Y層	Ⅶ層	Ⅴ層	漸移	埴壌土	暗褐色	10YR3/3	中～強	すこぶる堅	En－a軽石	40%	最大:32 平均:13	亜円礫	風化	—	—
	7		Y2層	Ⅴ層	Ⅶ層	漸移～判然	埴壌土	黒褐色	10YR3/2	強	すこぶる堅	En－a軽石	2%	平均:8	亜円礫	風化	—	—
	8		Y3層	Ⅴ層	Ⅶ層	漸移～判然	埴壌土	黒褐色	10YR2/3	中～強	堅～すこぶる堅	En－a軽石	10%	最大:36 平均:12	亜円～亜角礫	風化	—	—
LP－12	9	覆土B層	B1層	Ⅴ層	Ⅳ層	明瞭	≒Ⅴ1層					Ta－c混じり					—	—
	10		B2層	Ⅴ層	—	明瞭	≒Ⅴ2層					無					—	—
	11		B3層	Ⅴ層	—	明瞭～判然	埴壌土	黒色	10YR1.7/1	強	堅～すこぶる堅	En－a軽石	10～25%	最大:25 平均:10	亜円礫	風化	—	—
	12	覆土BY層	BY層	Ⅴ層	Ⅶ層	明瞭	埴壌土	黒色	7.5YR2/1	強	堅	En－a軽石	25～30%	最大:35 平均:10	亜円～亜角礫	風化	—	—
	13	覆土Y層	Y層	Ⅶ層	Ⅴ層	漸移	埴壌土	黒褐色	10YR3/1	強	すこぶる堅	En－a軽石	50%	最大:32 平均:10 最小:2	亜円～亜角礫	風化	—	—
LH－14付属遺構	＊	HF－1	H1層	焼土	—	漸移～明瞭	埴壌土	橙色	7.5YR6/8	中～強	堅～軟	En－a軽石	1～2%	平均:8	亜円礫	風化	炭化物	少量
	14	HF－2	H2層	焼土	—	明瞭	埴壌土	明赤褐色	5YR5/8	中	すこぶる堅	En－a軽石	25%	平均:9	亜円礫	風化	—	—
	15		埋土	Ⅴ層	Ⅶ層	漸移	埴壌土	黒色	10YR1.7/1	中	堅～すこぶる堅	En－a軽石	10～15%	最大:18 平均:12	亜円～亜角礫	風化	炭化物	微量

図Ⅳ－２土層説明（４）

遺構番号	断面図番号	層位名称 付属遺構名／層位名称		主体層	混在層	層界	砂・粘土・シルト（長径2mm未満） 野外土性	全体的な色調 色名	マンセル表色系	粘着性	堅密度	礫（長径2mm以上） 種類	混在割合%	粒径mm	形状	風化の程度	その他の混在物 種類	混在量
LH－14付属遺構	16	HF－3	H2層	焼土	—	明瞭	埴壌土	明赤褐色	5YR5/6	中	軟	En－a軽石	20%	平均:4 最大:8	亜円～亜角礫	風化	—	—
	17		覆土	Ⅵ層	Ⅶ層	判然	埴壌土	暗褐色	7.5YR3/4	強	堅	En－a軽石	10%	最大:14 平均:9	亜円～亜角礫	風化	—	—
	18	HP－1	H3層	Ⅴ層	Ⅶ層	判然	埴壌土	黒色	10YR1.7/1	強	すこぶる堅	En－a軽石	15～20%	最大:25 平均:10	亜円礫	風化	—	—
	19	HP－2	H4層	Ⅴ層	Ⅶ層	判然	埴壌土	暗褐色	10YR3/4	中～強	軟	En－a軽石	2～3%	最大:25	亜円～亜角礫	風化	—	—
	20	HP－3	覆土	Ⅴ層	Ⅶ層	判然	埴壌土	黒色	10YR2/1	強	軟～しょう	En－a軽石	10%	最大:25	亜円～亜角礫	風化	—	—
	21	HP－4	覆土	Ⅴ層	Ⅶ層	判然	埴壌土	黒褐色	10YR2/2	強	すこぶる堅	En－a軽石	40%	最大:35 平均:20	亜円～亜角礫	風化	—	—
	22	HP－5	覆土	Ⅴ層	Ⅶ層	判然	埴壌土	黒褐色	10YR2/2	強	すこぶる堅	En－a軽石	15%	最大:20 平均:7	亜円～亜角礫	風化	—	—
	23	HP－6	覆土	Ⅴ層	Ⅶ層	判然	埴壌土	黒色	10YR1.7/1	強	軟～しょう	En－a軽石	5%	最大:30	亜円～亜角礫	風化	—	—
	24	HP－7	覆土	Ⅴ層	Ⅶ層	判然	埴壌土	黒褐色	10YR2/2	強	しょう	En－a軽石	20%	平均:15	亜円礫	風化	—	—
	25			Ⅶ層	Ⅴ層	判然	埴壌土	灰黄褐色	10YR4/2	中～強	しょう	En－a軽石	7%	平均:4	亜円礫	風化	—	—
	26	HP－8	覆土	Ⅴ層	Ⅶ層	判然	埴壌土	黒褐色	10YR2/2	強	しょう～すこぶるしょう	En－a軽石	10%	平均:12	亜円礫	風化	—	—
	27	HP－9	覆土	Ⅴ層	Ⅶ層	判然	埴壌土	暗褐色	10YR3/3	強～中	すこぶるしょう	En－a軽石	20%	最大:20 平均:6	亜円礫	風化	—	—
	28	HP－10	覆土	Ⅴ層	Ⅶ層	明瞭	埴壌土	黒褐色	10YR3/1	中～強	軟	無					—	—
	29		覆土	Ⅴ層	Ⅶ層	判然	埴壌土	黒褐色	10YR3/2	中～強	軟～堅	En－a軽石	40%	最大:30 平均:8	亜円礫	風化	—	—
	30	HP－11	覆土	Ⅴ層	Ⅶ層	判然	埴壌土	黒褐色	10YR3/1	強	しょう	En－a軽石	13%	平均:12	亜円礫	風化	—	—
	31	HP－12	覆土	Ⅴ層	Ⅶ層	判然	埴壌土	黒色	10YR1.7/1	強	軟～しょう	En－a軽石	1%	平均:4	亜円礫	風化	—	—
	32	HP－13	覆土	Ⅴ層	Ⅶ層	漸変	埴壌土	暗褐色	10YR3/3	強	堅	En－a軽石	10%	平均:18	亜円礫	風化	—	—
	33		覆土	Ⅴ層	Ⅶ層	判然	埴壌土	暗褐色	10YR3/3	強	堅	En－a軽石	20%	最大:40 平均:12	亜円礫	風化	炭化物	中量
	34	HP－14	覆土	Ⅴ層	Ⅶ層	判然	埴壌土	黒褐色	10YR3/1	強	軟～堅	En－a軽石	30%	最大:11 平均:8	亜円礫	風化	—	—
	35	HP－15	覆土	Ⅴ層	Ⅶ層	判然	埴壌土	暗褐色	10YR3/4	中～強	軟	En－a軽石	20%	最大:28 平均:7	亜円礫	風化	—	—
	36	HP－16	覆土	Ⅴ層	Ⅶ層	判然	埴壌土	黒褐色	10YR3/2	強	堅～すこぶる堅	En－a軽石	5%	平均:10	亜円礫	風化	—	—
	37	HP－17	覆土	Ⅴ層	Ⅶ層	判然	埴壌土	暗褐色	10YR3/4	強	堅	En－a軽石	40%	最大:22	亜円～亜角礫	風化	—	—
LH－15	1	Ⅴ層		Ⅴ層	Ⅶ層	明瞭	シルト質埴壌土	黒色	10YR1.7/1	弱	堅	En－a軽石	(微量)	●	●	●	—	—
	2	覆土1層	覆土1a層	Ⅴ層	Ⅵ層・Ⅶ層	明瞭～判然	シルト質埴壌土	黒色	10YR1.7/1	弱	堅	En－a軽石	3%	●	●	●	—	—
	3		覆土1b層	Ⅴ層	Ⅵ層・Ⅶ層	明瞭	壌土	黒～黒褐色	10YR2/1～3/2	弱	堅	En－a軽石	(微量)	●	●	●	—	—
	4	覆土2層	覆土2a層	Ⅴ層	Ⅵ層・Ⅶ層	明瞭～判然	壌土	黒褐色	10YR2/2	弱	堅	En－a軽石	(微量)	●	●	●	—	—
	5		覆土2b層	Ⅵ層・Ⅶ層	Ⅴ層	判然～明瞭	壌土	褐色	10YR4/4	中	堅	En－a軽石	(中量)	●	●	●	—	—
	6		覆土2c層	Ⅵ層・Ⅶ層	Ⅴ層	判然	壌土	褐色	10YR4/4	中	堅	En－a軽石	(中量)	●	●	●	—	—
	7		覆土2d層	Ⅴ層	Ⅶ層	判然	壌土～シルト質埴壌土	黒褐色	10YR3/1	中	堅～すこぶる堅	En－a軽石	(微量)	●	●	●	—	—
	8		覆土2e層	Ⅵ層・Ⅶ層	Ⅴ層	判然	壌土	暗褐色	10YR3/3	中	堅～すこぶる堅	En－a軽石	(少量)	●	●	●	—	—
LH－15付属遺構	9	HF－1	焼土	焼土	—	漸変	(埴壌土)	明褐色	7.5YR5/6	弱	堅	無					—	—
	10			焼土？ Ⅶ層？	—	漸変	(埴壌土)	にぶい褐色	7.5YR4/3	弱	堅	無					—	—
	11	HP－1	覆土	Ⅵ層・Ⅶ層	Ⅴ層	判然	壌土	褐色	10YR4/4	弱	すこぶる堅	En－a軽石	3%	●	●	●	—	—
	12	HP－5	覆土	Ⅴ層	Ⅶ層	判然	壌土	黒褐色	10YR3/2	弱	堅	En－a軽石	10%	●	●	●	—	—
	13	HP－2	覆土	Ⅴ層	Ⅵ層・Ⅶ層	明瞭	壌土	黒褐色	10YR3/2	弱	軟	En－a軽石	(少量)	●	●	●	—	—
	14			Ⅴ層	Ⅶ層	判然	壌土	黒色	10YR1.7/1	弱	軟	En－a軽石	(少量)	●	●	●	—	—
	15	HP－3	覆土	Ⅵ層・Ⅶ層	Ⅴ層	判然	壌土	褐色	10YR4/4	弱	堅	En－a軽石	(微量)	●	●	●	—	—
	16	HP－4	覆土	Ⅴ層	Ⅵ層・Ⅶ層	判然	壌土	黒褐色	10YR3/2	弱	堅	En－a軽石	(微量)	●	●	●	—	—
LH－16	1	覆土1層		Ⅴ層	—	判然～明瞭	壌土～シルト質埴壌土	黒色	10YR2/1	弱～中	堅	En－a軽石	1%	●	●	●	—	—
	2	覆土2層	覆土2a層	Ⅴ層・Ⅵ層	Ⅶ層	判然	壌土～シルト質埴壌土	黒褐色	10YR2/2	弱～中	堅	En－a軽石	7%	●	●	●	—	—
	3		覆土2b層	Ⅴ層	Ⅵ層	判然	壌土～シルト質埴壌土	暗褐色	10YR2/3	弱～中	軟～堅	En－a軽石	10%	●	●	●	—	—
	4		覆土2c層	Ⅴ層	Ⅵ層	判然	壌土	暗褐色	10YR3/4	弱～中	堅	En－a軽石	3%	●	●	●	—	—
	5		覆土2d層	Ⅵ層	Ⅴ層	明瞭	壌土	暗褐色	10YR3/3	弱～中	堅	En－a軽石	2%	●	●	●	—	—
	6		覆土2e層	Ⅶ層	Ⅵ層	明瞭	壌土	褐色	10YR4/6	弱～中	軟～堅	En－a軽石	20%	●	●	●	—	—
	7		覆土2f層	Ⅵ層	Ⅶ層	明瞭	壌土	暗褐色	10YR3/4	弱～中	堅	En－a軽石	2%	●	●	●	—	—
	8		覆土2g層	Ⅴ層	Ⅵ層	判然	壌土	黒褐色	10YR3/2	弱～中	軟～堅	En－a軽石	2%	●	●	●	—	—
	9		覆土2h層	Ⅴ層・Ⅵ層	Ⅶ層	判然	壌土～シルト質埴壌土	暗褐色	10YR3/3	弱～中	堅	En－a軽石	15%	●	●	●	—	—
	10		覆土2i層	Ⅴ層	Ⅵ層	判然	壌土	黒褐色	10YR3/2	弱～中	堅	En－a軽石	10%	●	●	●	—	—
	11		覆土2j層	Ⅶ層	Ⅵ層	判然	壌土	褐色	10YR4/4	弱～中	堅	En－a軽石	5%	●	●	●	—	—
	12		覆土2k層	Ⅵ層	Ⅶ層	判然	壌土	褐色	10YR4/4	弱～中	堅	En－a軽石	5%	●	●	●	—	—
	13		覆土2l層	Ⅴ層	Ⅵ層・Ⅶ層	判然	壌土～シルト質埴壌土	暗褐色	10YR3/4	弱～中	堅	En－a軽石	20%	●	●	●	—	—
	14		覆土2m層	Ⅶ層	Ⅵ層	判然	壌土～シルト質埴壌土	褐色	10YR4/6	中	堅	En－a軽石	10%	●	●	●	—	—
LH－16付属遺構	15	HF－1	焼土	焼土	—	明瞭	壌土～シルト質埴壌土	褐色	7.5YR4/6	弱～中	すこぶる堅	En－a軽石	7%	●	●	●	炭化物	微量
	16	HF－2	焼土	焼土	—	明瞭	壌土～シルト質埴壌土	赤褐色	5YR4/6	弱～中	すこぶる堅	En－a軽石	2%	●	●	●	炭化物	少量
	17			焼土	—	—	壌土	明赤褐色	5YR5/6	弱～中	すこぶる堅	En－a軽石	70%	●	●	●	—	—
	18	HF－3	焼土	焼土	—	明瞭	壌土～シルト質埴壌土	褐色	7.5YR4/6	弱～中	すこぶる堅	En－a軽石	5%	●	●	●	炭化物	微量
	19	HF－4	焼土	焼土	—	明瞭	壌土～シルト質埴壌土	褐色	7.5YR4/6	弱～中	すこぶる堅	En－a軽石	5%	●	●	●	炭化物	微量
	20	HF－5	焼土	焼土	—	明瞭	壌土～シルト質埴壌土	褐色	7.5YR4/6	弱～中	すこぶる堅	En－a軽石	5%	●	●	●	炭化物	微量
	21	HP－1	覆土	Ⅴ層・Ⅵ層	Ⅶ層	判然	壌土～シルト質埴壌土	暗褐色	10YR3/3	弱～中	すこぶる堅	En－a軽石	15～20%	●	●	●	—	—
	22	HP－2	覆土	Ⅴ層	Ⅶ層	判然	シルト質埴壌土	黒褐色	10YR2/3	弱～中	すこぶる堅	En－a軽石	30%	●	●	●	—	—
	23	HP－3	覆土	Ⅴ層・Ⅵ層	Ⅶ層	判然	壌土～シルト質埴壌土	暗褐色	10YR3/3	弱～中	すこぶる堅	En－a軽石	15～20%	●	●	●	—	—
	24	HP－4	覆土	Ⅴ層・Ⅵ層	Ⅶ層	判然	壌土～シルト質埴壌土	暗褐色	10YR3/3	弱～中	すこぶる堅	En－a軽石	15～20%	●	●	●	—	—
	25	HP－5	覆土	Ⅵ層	Ⅶ層	判然	シルト質埴壌土	褐色	10YR4/4	弱～中	すこぶる堅	En－a軽石	20%	●	●	●	—	—
	26	HP－6	覆土	Ⅴ層・Ⅵ層	Ⅶ層	判然	壌土～シルト質埴壌土	暗褐色	10YR3/3	弱～中	すこぶる堅	En－a軽石	15～20%	●	●	●	—	—
	27	HP－7	覆土	Ⅴ層・Ⅵ層	Ⅶ層	判然	壌土～シルト質埴壌土	暗褐色	10YR3/3	弱～中	すこぶる堅	En－a軽石	15～20%	●	●	●	—	—
	28	HP－8	覆土	Ⅴ層・Ⅵ層	Ⅶ層	判然	壌土～シルト質埴壌土	暗褐色	10YR3/3	弱～中	すこぶる堅	En－a軽石	15～20%	●	●	●	—	—
	29	HP－9	覆土	Ⅴ層・Ⅵ層	Ⅶ層	判然	壌土～シルト質埴壌土	暗褐色	10YR3/3	弱～中	すこぶる堅	En－a軽石	15～20%	●	●	●	—	—
	30	HP－10	覆土	Ⅴ層・Ⅵ層	Ⅶ層	判然	壌土～シルト質埴壌土	暗褐色	10YR3/3	弱～中	すこぶる堅	En－a軽石	15～20%	●	●	●	—	—
	31	HP－11	覆土	Ⅴ層・Ⅵ層	Ⅶ層	判然	壌土～シルト質埴壌土	暗褐色	10YR3/3	弱～中	すこぶる堅	En－a軽石	15～20%	●	●	●	—	—
	32	HP－12	覆土	Ⅴ層・Ⅵ層	Ⅶ層	判然	壌土～シルト質埴壌土	暗褐色	10YR3/3	弱～中	すこぶる堅	En－a軽石	15～20%	●	●	●	—	—
	33	HP－13	覆土	Ⅴ層	Ⅵ層・Ⅶ層	判然	シルト質埴壌土	黒褐色	10YR2/3	弱～中	すこぶる堅	En－a軽石	30%	●	●	●	—	—
	34	HP－14	覆土	Ⅴ層・Ⅵ層	Ⅶ層	判然	壌土～シルト質埴壌土	暗褐色	10YR3/3	弱～中	すこぶる堅	En－a軽石	15～20%	●	●	●	—	—

図Ⅳ－２土層説明（５）

遺構番号	断面図番号	層位名称 付属遺構名 / 層位名称		主体層	混在層	層界	砂・粘土・シルト（粒径2mm未満）					礫（粒径2mm以上）					その他の混在物	
							野外土性	全体的な色調 色名	全体的な色調 マンセル表色系	粘着性	堅密度	種類	混在割合%	粒径mm	形状	風化の程度	種類	混在量
LH－16付属遺構	35	HP－15	覆土	Ⅴ層・Ⅵ層	Ⅶ層	漸移	壌土～シルト質壌土	暗褐色	10YR6/3	弱～中	すこぶる堅	En－a軽石	15～20%	●	●	●	—	—
	36	HP－16	覆土	Ⅵ層	Ⅶ層	漸移	シルト質壌土	褐色	10YR4/4	弱～中	すこぶる堅	En－a軽石	20%	●	●	●	—	—
	37	HP－17	覆土	Ⅴ層・Ⅵ層	Ⅶ層	漸移	壌土～シルト質壌土	暗褐色	10YR6/3	弱～中	すこぶる堅	En－a軽石	15～20%	●	●	●	—	—
	38	HP－18	覆土	Ⅴ層・Ⅵ層	Ⅶ層	漸移	壌土～シルト質壌土	暗褐色	10YR6/3	弱～中	すこぶる堅	En－a軽石	15～20%	●	●	●	—	—
	39	HP－19	覆土	Ⅴ層・Ⅵ層	Ⅶ層	漸移	壌土～シルト質壌土	暗褐色	10YR6/3	弱～中	すこぶる堅	En－a軽石	15～20%	●	●	●	—	—
	40	HP－20	覆土	Ⅴ層・Ⅵ層	Ⅶ層	漸移	壌土～シルト質壌土	暗褐色	10YR6/3	弱～中	すこぶる堅	En－a軽石	15～20%	●	●	●	—	—
	41	HP－21	覆土	Ⅵ層	Ⅶ層	漸移	シルト質壌土	褐色	10YR4/4	弱～中	すこぶる堅	En－a軽石	20%	●	●	●	—	—
	42	HP－22	覆土	Ⅴ層・Ⅵ層	Ⅶ層	漸移	壌土～シルト質壌土	暗褐色	10YR6/3	弱～中	すこぶる堅	En－a軽石	15～20%	●	●	●	—	—
	43	HP－23	覆土	Ⅵ層	Ⅶ層	漸移	シルト質壌土	褐色	10YR4/4	弱～中	すこぶる堅	En－a軽石	20%	●	●	●	—	—
	44	HP－24	覆土	Ⅶ層	—	漸移	壌土～シルト質壌土	褐色	10YR5/6	弱～中	軟～堅	En－a軽石	5%	●	●	●	—	—
	45	HP－25	覆土	Ⅴ層・Ⅵ層	Ⅶ層	漸移	壌土～シルト質壌土	暗褐色	10YR6/3	弱～中	すこぶる堅	En－a軽石	15～20%	●	●	●	—	—
	46	HP－26	覆土	Ⅴ層・Ⅵ層	Ⅶ層	漸移	壌土～シルト質壌土	暗褐色	10YR6/3	弱～中	すこぶる堅	En－a軽石	15～20%	●	●	●	—	—
	47	HP－27	覆土	Ⅴ層・Ⅵ層	Ⅶ層	漸移	壌土～シルト質壌土	暗褐色	10YR6/3	弱～中	すこぶる堅	En－a軽石	15～20%	●	●	●	—	—
	48	HP－28	覆土	Ⅴ層・Ⅵ層	Ⅶ層	漸移	壌土～シルト質壌土	暗褐色	10YR6/3	弱～中	すこぶる堅	En－a軽石	15～20%	●	●	●	—	—
	49	HP－30	覆土	Ⅴ層	Ⅵ層・Ⅶ層	漸移	壌土	暗褐色	10YR3/3	弱～中	堅	En－a軽石	7%	●	●	●	—	—
	50	HP－31	覆土	Ⅴ層	Ⅵ層・Ⅶ層	漸移	壌土～シルト質壌土	暗褐色	10YR3/4	弱～中	堅	En－a軽石	2%	●	●	●	—	—
LH－17	1	覆土1層		Ⅴ層	Ⅵ層	漸移～明瞭	シルト質壌土	黒褐色	10YR2/3	中	軟～堅	En－a軽石	7%	●	●	●	—	—
	2	覆土2層	覆土2a層	Ⅴ層	Ⅵ層	漸移	シルト質壌土	黒褐色	10YR3/2	中	軟～堅	En－a軽石	5%	●	●	●	—	—
	3		覆土2b層	Ⅴ層	Ⅶ層	漸移	シルト質壌土	黒色	10YR2/1	中	堅	En－a軽石	3%	●	●	●	—	—
	4		覆土2c層	Ⅴ層	Ⅵ層	漸移	シルト質壌土	黒褐色	10YR2/2	中	堅	En－a軽石	3%	●	●	●	—	—
	5		覆土2d層	Ⅴ層・Ⅵ層	Ⅶ層	明瞭～漸移	シルト質壌土	黒色	10YR2/1	中	軟～堅	En－a軽石	1%	●	●	●	—	—
	6		覆土2e層	Ⅴ層・Ⅵ層	Ⅶ層	明瞭	シルト質壌土	黒色	10YR2/1	中	堅	En－a軽石	1%	●	●	●	炭化物	微量
	7		覆土2f層	Ⅶ層	—	明瞭	シルト質壌土	褐色	7.5YR4/4	中	堅	En－a軽石	1%	●	●	●	—	—
LH－17付属遺構	8	HP－1	覆土	Ⅴ層	Ⅵ層	漸移	シルト質壌土	黒褐色	10YR2/3	中	軟～堅	En－a軽石	7%	●	●	●	—	—
LH－18	1	覆土1層		Ⅴ層	—	明瞭	壌土	黒色	10YR1.7/1	弱～中	堅	En－a軽石	1%	●	●	●	—	—
	2	覆土2層	覆土2a層	Ⅵ層	Ⅴ層	漸移	壌土	暗褐色	10YR3/3	弱～中	堅	無					—	—
	3		覆土2b層	Ⅴ層・Ⅵ層	—	漸移	壌土	黒褐色	10YR2/3	弱～中	堅	En－a軽石	15%	●	●	●	炭化物	少量
	4		覆土2c層	Ⅴ層	Ⅵ層	明瞭	壌土	黒褐色	10YR2/2	弱～中	堅	En－a軽石	5%	●	●	●	炭化物	微量
	5		覆土2d層	Ⅵ層・Ⅶ層	Ⅴ層	明瞭～漸移	壌土	黒褐色	10YR2/3	弱～中	堅	En－a軽石	10%	●	●	●	—	—
	6		覆土2e層	Ⅵ層	Ⅴ層	明瞭	壌土	褐色	7.5YR4/6	弱～中	堅	En－a軽石	3%	●	●	●	—	—
	7		覆土2f層	Ⅵ層・Ⅶ層	Ⅴ層	漸移	壌土	暗褐色	10YR3/3	弱～中	堅	En－a軽石	7%	●	●	●	炭化物	微量
	8		覆土2g層	Ⅵ層	Ⅴ層	明瞭	壌土	黒褐色	10YR2/2	弱～中	堅	En－a軽石	5%	●	●	●	炭化物	少量
	9		覆土2h層	Ⅶ層	Ⅵ層	漸移	壌土	暗褐色	10YR3/3	弱～中	堅	En－a軽石	1%	●	●	●	炭化物	微量
LH－18付属遺構	10	HF－1	焼土	焼土	—	明瞭～漸移	壌土～シルト質壌土	暗赤褐色	5YR3/4	弱～中	堅	En－a軽石	10%	●	●	●	炭化物	微量
	11			焼土	—	明瞭	壌土～シルト質壌土	明赤褐色	5YR4/6	弱～中	すこぶる堅	En－a軽石	40%	●	●	●	—	—
	12	HF－2	焼土	焼土	—	明瞭	壌土～シルト質壌土	明赤褐色	5YR4/6	弱～中	すこぶる堅	En－a軽石	40%	●	●	●	—	—
	13			焼土	—	明瞭	壌土～シルト質壌土	暗赤褐色	5YR3/6	弱～中	すこぶる堅	En－a軽石	10%	●	●	●	—	—
	14	HF－3	焼土	焼土	—	明瞭	壌土～シルト質壌土	明赤褐色	5YR4/6	弱～中	すこぶる堅	En－a軽石	40%	●	●	●	—	—
	15	HF－4	焼土	焼土	—	明瞭	壌土～シルト質壌土	明赤褐色	5YR4/6	弱～中	すこぶる堅	En－a軽石	40%	●	●	●	—	—
	16			焼土	—	明瞭	壌土～シルト質壌土	暗赤褐色	5YR3/6	弱～中	すこぶる堅	En－a軽石	10%	●	●	●	—	—
	17	HP－1	覆土	Ⅴ層	Ⅵ層	漸移	壌土～シルト質壌土	暗褐色	10YR3/3	弱～中	堅	En－a軽石	7%	●	●	●	炭化物	微量
	18	HP－12	覆土	Ⅴ層	Ⅵ層	漸移	壌土～シルト質壌土	暗褐色	10YR3/3	弱～中	堅	En－a軽石	15%	●	●	●	—	—
	19	HP－2	覆土	Ⅵ層	Ⅶ層	漸移	壌土～シルト質壌土	褐色	10YR4/4	弱～中	軟～堅	En－a軽石	2%	●	●	●	—	—
	20	HP－3	覆土	Ⅴ層・Ⅵ層	Ⅶ層	明瞭	壌土～シルト質壌土	暗褐色	10YR3/4	弱～中	すこぶる堅	En－a軽石	10%	●	●	●	—	—
	21			Ⅴ層・Ⅶ層	—	漸移	壌土～シルト質壌土	褐色	10YR4/4	弱～中	すこぶる堅	En－a軽石	20%	●	●	●	—	—
	22	HP－4	覆土	Ⅴ層・Ⅵ層	Ⅶ層	漸移	壌土～シルト質壌土	暗褐色	10YR3/4	弱～中	すこぶる堅	En－a軽石	10%	●	●	●	—	—
	23	HP－5	覆土	Ⅴ層	Ⅵ層	漸移	壌土～シルト質壌土	暗褐色	10YR3/3	弱～中	堅	En－a軽石	15%	●	●	●	—	—
	24	HP－6	覆土	Ⅴ層	Ⅵ層	漸移	壌土～シルト質壌土	暗褐色	10YR3/3	弱～中	堅	En－a軽石	15%	●	●	●	—	—
	25	HP－7	覆土	Ⅴ層	Ⅵ層	漸移	壌土～シルト質壌土	暗褐色	10YR3/3	弱～中	堅	En－a軽石	15%	●	●	●	—	—
	26	HP－8	覆土	Ⅴ層	Ⅵ層	漸移	壌土～シルト質壌土	暗褐色	10YR3/3	弱～中	堅	En－a軽石	15%	●	●	●	—	—
	27	HP－9	覆土	Ⅴ層	Ⅵ層	漸移	壌土～シルト質壌土	暗褐色	10YR3/3	弱～中	堅	En－a軽石	15%	●	●	●	—	—
	28	HP－10	覆土	Ⅴ層	Ⅵ層	漸移	壌土～シルト質壌土	暗褐色	10YR3/3	弱～中	堅	En－a軽石	15%	●	●	●	—	—
	29	HP－11	覆土	Ⅴ層	Ⅵ層	漸移	壌土～シルト質壌土	暗褐色	10YR3/3	弱～中	堅	En－a軽石	15%	●	●	●	—	—
	30	HP－13	覆土	Ⅴ層	Ⅵ層	漸移	壌土～シルト質壌土	暗褐色	10YR3/3	弱～中	堅	En－a軽石	15%	●	●	●	—	—
	31	HP－14	覆土	Ⅴ層	Ⅵ層	漸移	壌土～シルト質壌土	暗褐色	10YR3/3	弱～中	堅	En－a軽石	15%	●	●	●	—	—
	32	HP－15	覆土	Ⅴ層	Ⅵ層	漸移	壌土～シルト質壌土	暗褐色	10YR3/3	弱～中	堅	En－a軽石	15%	●	●	●	—	—
	33	HP－16	覆土	Ⅴ層	Ⅵ層	漸移	壌土～シルト質壌土	暗褐色	10YR3/3	弱～中	堅	En－a軽石	15%	●	●	●	—	—
	34	HP－17	覆土	Ⅴ層	Ⅵ層	漸移	壌土～シルト質壌土	暗褐色	10YR3/3	弱～中	堅	En－a軽石	15%	●	●	●	—	—
	35	HP－18	覆土	Ⅴ層	Ⅵ層	漸移	壌土～シルト質壌土	暗褐色	10YR3/3	弱～中	堅	En－a軽石	10%	●	●	●	—	—
LH－19	1	覆土1層		Ⅴ層	—	明瞭	壌土～シルト質壌土	黒色	10YR1.7/1	弱～中	堅	En－a軽石	1%	●	●	●	—	—
	2	覆土2層	覆土2a層	Ⅴ層・Ⅵ層	Ⅶ層	漸移	シルト質壌土	黒褐色	10YR2/3	弱～中	堅	En－a軽石	7%	●	●	●	炭化物	微量
	3		覆土2b層	Ⅴ層	Ⅵ層	漸移	壌土～シルト質壌土	黒褐色	10YR2/2	弱～中	堅	En－a軽石	2%	●	●	●	炭化物	微量
	4		覆土2c層	Ⅴ層	Ⅵ層	明瞭	壌土～シルト質壌土	黒褐色	10YR2/2	弱～中	堅	En－a軽石	5%	●	●	●	炭化物	微量
	5		覆土2d層	Ⅴ層	Ⅵ層	明瞭～漸移	壌土～シルト質壌土	黒褐色	10YR3/2	弱～中	すこぶる堅	En－a軽石	5%	●	●	●	炭化物	微量
	6		覆土2e層	Ⅴ層・Ⅵ層	Ⅶ層	明瞭	壌土～シルト質壌土	暗褐色	10YR3/3	弱～中	堅	En－a軽石	7%	●	●	●	炭化物	微量
	7		覆土2f層	Ⅴ層・Ⅵ層	Ⅶ層	漸移	シルト質壌土	暗褐色	10YR3/3	弱～中	堅	En－a軽石	5%	●	●	●	炭化物	少量
LH－19付属遺構	10	HF－1	焼土	焼土	—	明瞭	壌土～シルト質壌土	暗褐色	10YR3/4	中	堅	En－a軽石	5%	●	●	●	—	—
	11	HF－2	焼土	焼土	—	明瞭	壌土～シルト質壌土	褐色	7.5YR4/4	中	堅	En－a軽石	3%	●	●	●	—	—
	12	HP－8	覆土	Ⅴ層	Ⅶ層	漸移	シルト質壌土	黒褐色	10YR3/2	弱～中	すこぶる堅	En－a軽石	2%	●	●	●	—	—

図Ⅳ－２土層説明（６）

遺構番号	断面図番号	層位名称 付属遺構名 / 層位名称		主体層	混在層	層界	砂・粘土・シルト（長径2mm未満） 野外土性	全体的な色調 色名	マンセル表色系	粘着性	堅密度	礫（長径2mm以上） 種類	混在割合%	粒径mm	形状	風化の程度	その他の混在物 種類	混在量
LH－19付属遺構	13	HP－19	埋土	V層・VI層	VII層	画然	壌土～シルト質壌土	黒褐色	10YR2/3	弱～中	すこぶる堅	En－a軽石	2%	●	●	●	—	—
	14	HP－20	埋土	V層	VII層	画然	シルト質壌土	黒褐色	10YR2/2	弱～中	すこぶる堅	En－a軽石	2%	●	●	●	—	—
	5	HP－21	埋土	V層	VI層	明瞭～画然	壌土～シルト質壌土	黒褐色	10YR3/2	弱～中	すこぶる堅	En－a軽石	5%	●	●	●	炭化物	微量
	8			V層	VI層	明瞭～画然	壌土～シルト質壌土	暗褐色	10YR3/3	弱～中	すこぶる堅	En－a軽石	5%	●	●	●	—	—
	9			V層	VI層	明瞭～画然	壌土～シルト質壌土	暗褐色	10YR3/3	弱～中	堅	En－a軽石	5%	●	●	●	炭化物	微量
	15	HP－1	埋土	VI層	VII層	画然	壌土～シルト質壌土	褐色	10YR4/4	弱～中	堅	En－a軽石	30%	●	●	●	—	—
	16	HP－2	埋土	V層	VI層・VII層	画然	壌土～シルト質壌土	黒褐色	10YR2/2	弱～中	堅	En－a軽石	10%	●	●	●	—	—
	17	HP－3	埋土	V層	VI層・VII層	画然	壌土～シルト質壌土	暗褐色	10YR3/3	弱～中	軟～堅	En－a軽石	2%	●	●	●	炭化物	微量
	18	HP－4	埋土	V層	VII層	画然	シルト質壌土	黒褐色	10YR2/2	弱～中	堅	無					—	—
	19	HP－5	埋土	V層	VII層	画然	シルト質壌土	黒褐色	10YR2/2	弱～中	堅	無					—	—
	21	HP－6	埋土	V層	VII層	画然	シルト質壌土	黒褐色	10YR2/3	弱～中	すこぶる堅	En－a軽石	2%	●	●	●	—	—
	22	HP－7	埋土	V層	VII層	画然	シルト質壌土	黒褐色	10YR2/2	弱～中	すこぶる堅	En－a軽石	2%	●	●	●	—	—
	23	HP－9	埋土	V層	VII層	画然	シルト質壌土	黒褐色	10YR2/2	弱～中	すこぶる堅	En－a軽石	2%	●	●	●	—	—
	25	HP－10	埋土	V層・VI層	VII層	明瞭	壌土～シルト質壌土	黒褐色	10YR2/2	弱～中	堅	En－a軽石	5%	●	●	●	炭化物	微量
	26			V層・VI層	VII層	画然	壌土～シルト質壌土	黒褐色	10YR2/3	中	軟～堅	En－a軽石	2%	●	●	●	—	—
	27	HP－11	埋土	V層・VI層	VII層	画然	壌土～シルト質壌土	暗褐色	10YR3/3	弱～中	堅	En－a軽石	7%	●	●	●	—	—
	28	HP－12	埋土	V層・VI層	VII層	画然	壌土～シルト質壌土	暗褐色	10YR3/3	弱～中	堅	En－a軽石	7%	●	●	●	—	—
	29	HP－13	埋土	V層・VI層	VII層	画然	壌土～シルト質壌土	黒褐色	10YR2/3	弱～中	すこぶる堅	En－a軽石	2%	●	●	●	—	—
	30	HP－14	埋土	V層・VI層	VII層	画然	壌土～シルト質壌土	黒褐色	10YR2/3	中	軟～堅	En－a軽石	2%	●	●	●	—	—
	31	HP－15	埋土	V層・VI層	VII層	画然	壌土～シルト質壌土	暗褐色	10YR3/3	弱～中	堅	En－a軽石	7%	●	●	●	—	—
	32	HP－16	埋土	V層	VII層	画然	シルト質壌土	黒褐色	10YR2/2	弱～中	すこぶる堅	En－a軽石	2%	●	●	●	—	—
	20	HP－17	埋土	V層	VII層	画然	シルト質壌土	黒褐色	10YR2/2	弱～中	堅	無					—	—
	24	HP－18	埋土	V層	VII層	画然	シルト質壌土	黒褐色	10YR2/2	弱～中	すこぶる堅	En－a軽石	2%	●	●	●	—	—
	33	HP－22	埋土	V層・VI層	VII層	画然	壌土～シルト質壌土	暗褐色	10YR3/3	弱～中	堅	En－a軽石	7%	●	●	●	—	—
	34	HP－23	埋土	V層・VI層	VII層	判然	壌土～シルト質壌土	暗褐色	10YR3/3	弱～中	堅	En－a軽石	7%	●	●	●	—	—
	35			V層・VI層	VII層	画然	壌土～シルト質壌土	暗褐色	10YR3/3	弱～中	堅	En－a軽石	7%	●	●	●	—	—
	36	HP－24	埋土	V層	VI層・VII層	画然	壌土～シルト質壌土	暗褐色	10YR3/3	弱～中	軟～堅	En－a軽石	2%	●	●	●	炭化物	微量
LH－20	1	埋土1層		V層	—	明瞭	シルト質壌土	黒色	10YR1.7/1	弱～中	軟～堅	En－a軽石	1%	●	●	●	—	—
	2	埋土2層	埋土2a層	V層・VI層	VII層	画然	シルト質壌土	黒褐色	10YR2/3	弱～中	堅	En－a軽石	7%	●	●	●	炭化物	微量
	3		埋土2b層	VI層・VII層	V層	画然	シルト質壌土	暗褐色	10YR3/3	弱～中	軟～堅	En－a軽石	20%	●	●	●	—	—
	4		埋土2c層	VI層	V層	画然	シルト質壌土	黒褐色	10YR2/3	弱～中	軟～堅	En－a軽石	5%	●	●	●	—	—
	5		埋土2d層	VI層	V層	画然	シルト質壌土	黒褐色	10YR2/3	弱～中	軟～堅	En－a軽石	10%	●	●	●	—	—
	6		埋土2e層	V層	VI層	画然	シルト質壌土	黒褐色	10YR2/3	弱～中	軟～堅	En－a軽石	2%	●	●	●	—	—
LH－20付属遺構	●	HF－1	焼土	焼土	—	明瞭	壌土	赤褐色	5YR4/6	中	堅	En－a軽石	●	●	●	●	—	—
	7	HP－3	埋土	V層	VI層	画然	壌土～シルト質壌土	暗褐色	10YR2/3	弱～中	軟～堅	En－a軽石	3%	●	●	●	炭化物	微量
	8	HP－1	埋土	V層・VI層	VII層	画然	壌土～シルト質壌土	暗褐色	10YR2/3	弱～中	堅	En－a軽石	1%	●	●	●	—	—
	9	HP－2	埋土	V層	VI層	画然	壌土～シルト質壌土	暗褐色	10YR2/3	弱～中	堅	En－a軽石	5%	●	●	●	炭化物	微量
LH－21	1	埋土1層		V層	VII層	明瞭	シルト質壌土	黒色	10YR1.7/1	弱	堅	En－a軽石	(微量)	●	●	●	—	—
	2	埋土2層	埋土2a層	VI層	V層	明瞭～画然	壌土～シルト質壌土	暗褐色	10YR3/3	弱	堅	●	●	●	●	●	—	—
	3		埋土2b層	VI層	V層	明瞭～画然	壌土～シルト質壌土	黒褐色	10YR3/2	弱	堅	●	●	●	●	●	—	—
	4		埋土2c層	VI層・VII層	V層	画然～明瞭	壌土～シルト質壌土	褐色	10YR4/4	弱	堅	En－a軽石	●	●	●	●	—	—
	5		埋土2d層	V層・VI層	VII層	画然	壌土～シルト質壌土	黒褐色	10YR2/2	中	堅～すこぶる堅	En－a軽石	●	●	●	●	—	—
LH－21付属遺構	6	埋土中 焼土		焼土	—	明瞭	●	褐色	7.5YR4/4	中	堅	●	●	●	●	●	●	●
	7	埋土中 焼土		焼土	—	明瞭	●	褐色	7.5YR4/6	中	堅	●	●	●	●	●	●	●
	8	HF－1	焼土	焼土	—	明瞭	●	褐色	7.5YR4/4	中	堅	●	●	●	●	●	●	●
	9			焼土	—	明瞭	●	褐色	10YR4/4	中	堅	●	●	●	●	●	●	●
	10	HF－2	焼土	焼土	—	明瞭	●	褐色	10YR3/4	弱	すこぶる堅	●	●	●	●	●	炭化物	?
	11			焼土	—	明瞭	●	赤褐色	5YR4/6	弱	すこぶる堅	●	●	●	●	●	●	●
	12	HF－3	焼土	焼土	—	明瞭	●	褐色	7.5YR4/4	中	堅	●	●	●	●	●	●	●
	13			焼土	—	明瞭	●	赤褐色	5YR4/6	中	すこぶる堅	●	●	●	●	●	●	●
	14	HF－4	焼土	焼土	—	明瞭	シルト質壌土	褐色	2.5YR4/4	中	すこぶる堅	●	●	●	●	●	●	●
	15	HF－5	焼土	焼土	—	明瞭	●	赤褐色	5YR4/6	中	すこぶる堅	●	●	●	●	●	●	●
	16	HF－6	焼土	焼土	—	明瞭	●	赤褐色	5YR4/6	中	すこぶる堅	●	●	●	●	●	●	●
	17	HP－29	埋土	VI層・VII層	V層	画然	●	暗褐色	10YR3/4	弱	堅	En－a軽石	●	●	●	●	●	●
	18	HF－7	(埋土)	VI層・VII層	V層	画然	●	暗褐色	10YR3/4	弱	堅	En－a軽石	●	●	●	●	●	●
	19		焼土	焼土	—	明瞭	●	赤褐色	5YR4/6	弱	堅	●	●	●	●	●	●	●
	20	HP－1	埋土	VI層・VII層	V層	画然	シルト質壌土	暗褐色	10YR3/3	弱	堅	En－a軽石	1%	5～20	●	●	●	●
	21	HP－9	埋土	VI層・VII層	V層	画然	シルト質壌土	暗褐色	10YR3/3	弱	堅	En－a軽石	5%	10～20	●	●	●	●
	22	HP－21	埋土	V層	VI層・VII層	明瞭	壌土～シルト質壌土	黒褐色	10YR2/2	弱	堅	En－a軽石	5%	10～20	●	●	●	●
	23		埋土	V層	VI層・VII層	明瞭	壌土～シルト質壌土	黒褐色	10YR2/2	弱	堅	En－a軽石	1%	5～20	●	●	●	●
	24	HP－2	埋土	V層	VI層・VII層	画然	壌土～シルト質壌土	黒褐色	10YR2/2	弱	堅	En－a軽石	1%	5～20	●	●	●	●
	25	HP－3	埋土	VI層・VII層	V層	画然	シルト質壌土	暗褐色	10YR3/3	弱	堅	En－a軽石	3%	10～20	●	●	●	●
	26	HP－4	埋土	VI層・VII層	V層	明瞭	シルト質壌土	暗褐色	10YR3/3	中	堅	En－a軽石	2%	10～20	●	●	●	●
	27		埋土	V層	VI層・VII層	画然	壌土～シルト質壌土	黒褐色	10YR3/2	中	しょう	En－a軽石	2%	10～20	●	●	●	●
	28	HP－5	埋土	VI層・VII層	V層	明瞭	シルト質壌土	暗褐色	10YR3/3	中	堅	En－a軽石	2%	10～20	●	●	●	●
	29	HP－6	埋土	VI層・VII層	V層	明瞭	シルト質壌土	暗褐色	10YR3/3	弱	堅	En－a軽石	3%	10～20	●	●	●	●
	30		埋土	V層	VI層・VII層	画然	壌土～シルト質壌土	黒褐色	10YR2/2	弱	堅	En－a軽石	1%	5～20	●	●	●	●
	31	HP－7	埋土	VI層・VII層	V層	画然	シルト質壌土	暗褐色	10YR3/3	弱	堅	En－a軽石	5%	10～20	●	●	●	●
	32	HP－8	埋土	VI層・VII層	V層	画然	シルト質壌土	暗褐色	10YR3/3	弱	堅	En－a軽石	1%	5～20	●	●	●	●
	33	HP－10	埋土	VI層・VII層	V層	画然	シルト質壌土	暗褐色	10YR3/3	弱	堅	En－a軽石	5%	10～20	●	●	●	●

図Ⅳ－２土層説明（７）

遺構番号	断面図番号	層位名称 付属遺構名	層位名称	主体層	混在層	層界	砂・粘土・シルト（長径2mm未満） 野外土性	全体的な色調 色名	マンセル表色系	粘着性	堅密度	礫（長径2mm以上） 種類	混在割合%	粒径mm	形状	風化の程度	その他の混在物 種類	混在量
LH－21付属遺構	34	HP－11	黒土	Ⅵ層・Ⅶ層	Ⅴ層	漸移	シルト質壌土	暗褐色	10YR3/3	弱	堅	En－a軽石	3%	10～20	●	●	●	●
	35	HP－12	黒土	Ⅵ層・Ⅶ層	Ⅴ層	漸移	シルト質壌土	暗褐色	10YR3/3	弱	堅	En－a軽石	3%	10～20	●	●	●	●
	36	HP－13	黒土	Ⅵ層・Ⅶ層	Ⅴ層	漸移	シルト質壌土	暗褐色	10YR3/3	弱	堅	En－a軽石	5%	10～20	●	●	●	●
	37	HP－14	黒土	Ⅵ層・Ⅶ層	Ⅴ層	明瞭	シルト質壌土	暗褐色	10YR3/3	中	堅	En－a軽石	2%	10～20	●	●	●	●
	38	HP－15	黒土	Ⅴ層	Ⅵ層・Ⅶ層	明瞭	壌土～シルト質壌土	黒褐色	10YR2/2	弱	堅	En－a軽石	1%	5～20	●	●	●	●
	39		黒土	Ⅵ層・Ⅶ層	Ⅴ層	漸移	シルト質壌土	暗褐色	10YR3/3	弱	堅	En－a軽石	5%	10～20	●	●	●	●
	40	HP－16	黒土	Ⅴ層	Ⅵ層・Ⅶ層	明瞭	壌土～シルト質壌土	黒褐色	10YR2/3	弱	堅	En－a軽石	2%	10～20	●	●	●	●
	41	HP－17	黒土	Ⅵ層・Ⅶ層	Ⅴ層	明瞭	シルト質壌土	暗褐色	10YR3/4	中	堅	En－a軽石	●	●	●	●	—	—
	42		黒土	Ⅴ層	Ⅵ層・Ⅶ層	漸移	壌土～シルト質壌土	黒褐色	10YR3/2	中	しょう	En－a軽石	2%	10～20	●	●	●	●
	43	HP－18	黒土	Ⅵ層・Ⅶ層	Ⅴ層	漸移	シルト質壌土	暗褐色	10YR3/3	弱	堅	En－a軽石	5%	10～20	●	●	●	●
	44	HP－19	黒土	Ⅵ層・Ⅶ層	Ⅴ層	漸移	シルト質壌土	暗褐色	10YR3/3	弱	堅	En－a軽石	5%	10～20	●	●	●	●
	45	HP－20	黒土	Ⅴ層	Ⅵ層・Ⅶ層	明瞭	壌土～シルト質壌土	黒褐色	10YR2/3	弱	堅	En－a軽石	2%	10～20	●	●	●	●
	46	HP－22	黒土	Ⅵ層・Ⅶ層	Ⅴ層	漸移	シルト質壌土	暗褐色	10YR3/3	弱	堅	En－a軽石	1%	5～20	●	●	●	●
	47		黒土	Ⅴ層	Ⅵ層・Ⅶ層	漸移	壌土～シルト質壌土	黒褐色	10YR3/2	中	しょう	En－a軽石	2%	10～20	●	●	●	●
	48	HP－23	黒土	Ⅵ層・Ⅶ層	Ⅴ層	漸移	シルト質壌土	暗褐色	10YR3/3	弱	堅	En－a軽石	5%	10～20	●	●	●	●
	49	HP－24	黒土	Ⅴ層	Ⅵ層・Ⅶ層	明瞭	壌土～シルト質壌土	黒褐色	10YR2/3	弱	堅	En－a軽石	2%	10～20	●	●	●	●
	50	HP－25	黒土	Ⅵ層・Ⅶ層	Ⅴ層	漸移	シルト質壌土	暗褐色	10YR3/3	弱	堅	En－a軽石	5%	10～20	●	●	●	●
	51	HP－26	黒土	Ⅵ層・Ⅶ層	Ⅴ層	漸移	シルト質壌土	暗褐色	10YR3/3	弱	堅	En－a軽石	5%	10～20	●	●	●	●
	52		黒土	Ⅴ層	Ⅵ層・Ⅶ層	漸移	壌土～シルト質壌土	黒褐色	10YR3/2	中	しょう	En－a軽石	2%	10～20	●	●	●	●
	53	HP－27	黒土	Ⅴ層	Ⅵ層・Ⅶ層	明瞭	壌土～シルト質壌土	黒褐色	10YR2/3	弱	堅	En－a軽石	2%	10～20	●	●	●	●
	54	HP－28	黒土	Ⅴ層	Ⅵ層・Ⅶ層	漸移	壌土～シルト質壌土	黒褐色	10YR2/2	弱	堅	En－a軽石	1%	5～20	●	●	●	●
LH－22	1	黒土1層	黒土1a層	Ⅴ層	—	明瞭	シルト質壌土	黒色	10YR1.7/1	中	堅	無					●	●
	2		黒土1b層	Ⅴ層	Ⅶ層	漸移～明瞭	シルト質壌土	黒色	10YR1.7/1	中	堅	En－a軽石	●	●	●	●	●	●
	3		黒土1c層	Ⅴ層	Ⅵ層・Ⅶ層	漸移～明瞭	壌土～シルト質壌土	黒褐色	10YR2/2	中	堅	En－a軽石	3%	●	●	●	●	●
	4	黒土2層	黒土2a層	Ⅵ層・Ⅶ層	Ⅴ層	漸移～明瞭	壌土～シルト質壌土	暗褐色	10YR3/3	弱	堅	En－a軽石	●	●	●	●	●	●
	5		黒土2b層	Ⅵ層・Ⅶ層	Ⅴ層	漸移～明瞭	壌土～シルト質壌土	にぶい黄褐色	10YR4/3	弱	堅	En－a軽石	●	●	●	●	●	●
	6		黒土2c層	Ⅴ層	Ⅵ層・Ⅶ層	漸移	壌土～シルト質壌土	黒褐色	10YR2/2	弱	堅	En－a軽石	●	●	●	●	●	●
	7		黒土2d層	Ⅴ層	Ⅵ層・Ⅶ層	漸移	壌土～シルト質壌土	黒褐色	10YR3/2	弱	堅	En－a軽石	●	●	●	●	●	●
	8		黒土2e層	Ⅴ層	Ⅵ層・Ⅶ層	漸移	壌土～シルト質壌土	黒褐色	10YR3/2	中	堅～すこぶる堅	En－a軽石	●	●	●	●	炭化物	?
LH－22付属遺構	9	HF－1	（黒土）	Ⅵ層・Ⅶ層	Ⅴ層	漸移	●	暗褐色	7.5YR3/4	弱	すこぶる堅	En－a軽石	●	●	●	●	炭化物	?
	10		焼土	焼土	—	明瞭	●	明赤褐色	5YR5/6	弱	すこぶる堅	●	●	●	●	●	炭化物	?
	11	HP－1	黒土	Ⅴ層	Ⅵ層・Ⅶ層	明瞭～漸移	壌土～シルト質壌土	黒褐色	10YR2/2	弱	すこぶる堅	En－a軽石	●	●	●	●	—	—
	12		黒土	Ⅵ層・Ⅶ層	Ⅴ層	漸移	壌土～シルト質壌土	褐色	10YR4/6	弱	すこぶる堅	En－a軽石	10%	●	●	●	—	—
	13	HP－3	黒土	Ⅴ層	Ⅵ層・Ⅶ層	漸移	壌土～シルト質壌土	黒褐色	10YR2/2	弱	すこぶる堅	En－a軽石	●	●	●	●	—	—
	14	HP－2	黒土	Ⅴ層	Ⅵ層・Ⅶ層	漸移	壌土～シルト質壌土	黒褐色	10YR2/2	弱	すこぶる堅	En－a軽石	●	●	●	●	—	—
	15	HP－4	黒土	Ⅴ層	Ⅵ層・Ⅶ層	漸移	壌土～シルト質壌土	黒褐色	10YR2/2	弱	すこぶる堅	En－a軽石	●	●	●	●	—	—
	16	HP－5	黒土	Ⅴ層	Ⅵ層・Ⅶ層	漸移	壌土～シルト質壌土	黒褐色	10YR2/2	弱	すこぶる堅	En－a軽石	●	●	●	●	—	—
LH－23	1	黒土1層		Ⅴ層	—	明瞭	壌土～シルト質壌土	黒色	10YR1.7/1	弱～中	軟～堅	En－a軽石	1%	●	●	●	●	●
	2	黒土2層		Ⅴ層・Ⅵ層	Ⅶ層	漸移	壌土～シルト質壌土	黒褐色	10YR2/3	弱～中	軟～堅	En－a軽石	2%	●	●	●	●	●
LH－23付属遺構	3	HF－1	焼土	Ⅴ層	Ⅵ層・Ⅶ層	明瞭	シルト質壌土	極暗褐色	7.5YR2/3	中	すこぶる堅	En－a軽石	7%	●	●	●	炭化物	微量
	4	HF－2	（黒土）	Ⅴ層	Ⅵ層・Ⅶ層	明瞭～漸移	シルト質壌土	黒褐色	10YR2/3	中	すこぶる堅	En－a軽石	7%	●	●	●	炭化物	微量
	5		（焼土）	焼土	—	明瞭	シルト質壌土	赤褐色	5YR4/6	中	すこぶる堅	En－a軽石	●	●	●	●	炭化物	少量
	—	黒土中 焼土		焼土	—	明瞭	壌土～シルト質壌土	暗褐色	7.5YR3/4	弱～中	軟～堅	●	●	●	●	●	—	—
	6	HP－14	黒土	Ⅴ層	Ⅵ層	漸移	シルト質壌土	黒褐色	10YR2/3	中	堅	En－a軽石	1%	●	●	●	—	—
	7	HP－18	黒土	Ⅴ層	Ⅵ層	漸移	シルト質壌土	暗褐色	10YR3/3	中	堅	En－a軽石	1%	●	●	●	炭化物	微量
	8	HP－1	黒土	Ⅴ層	Ⅵ層	漸移	シルト質壌土	黒褐色	10YR2/3	中	堅	En－a軽石	1%	●	●	●	●	●
	9	HP－2	黒土	Ⅴ層	Ⅵ層	漸移	シルト質壌土	暗褐色	10YR3/3	中	軟～堅	En－a軽石	7%	●	●	●	●	●
	10	HP－3	黒土	Ⅵ層	Ⅴ層・Ⅶ層	漸移	壌土～シルト質壌土	暗褐色	10YR3/4	弱～中	軟～堅	En－a軽石	7%	●	●	●	●	●
	11	HP－4	黒土	Ⅵ層	Ⅴ層・Ⅶ層	漸移	壌土～シルト質壌土	暗褐色	10YR3/4	弱～中	軟～堅	En－a軽石	7%	●	●	●	●	●
	12	HP－5	黒土	Ⅴ層	Ⅵ層	漸移	シルト質壌土	黒褐色	10YR2/3	中	堅	En－a軽石	1%	●	●	●	●	●
	13	HP－6	黒土	Ⅴ層	Ⅵ層	漸移	シルト質壌土	暗褐色	10YR3/3	中	軟～堅	En－a軽石	7%	●	●	●	●	●
	14	HP－7	黒土	Ⅵ層	Ⅴ層・Ⅶ層	漸移	壌土～シルト質壌土	暗褐色	10YR3/4	弱～中	軟～堅	En－a軽石	7%	●	●	●	●	●
	15	HP－8	黒土	Ⅵ層	Ⅴ層・Ⅶ層	漸移	壌土～シルト質壌土	暗褐色	10YR3/4	弱～中	軟～堅	En－a軽石	7%	●	●	●	●	●
	16	HP－10	黒土	Ⅵ層	Ⅴ層・Ⅶ層	漸移	壌土～シルト質壌土	暗褐色	10YR3/4	弱～中	軟～堅	En－a軽石	7%	●	●	●	●	●
	17	HP－9	黒土	Ⅴ層・Ⅵ層	Ⅶ層	明瞭	壌土～シルト質壌土	黒褐色	10YR2/3	弱～中	堅	En－a軽石	3%	●	●	●	●	●
	18		黒土	Ⅵ層	Ⅴ層・Ⅶ層	漸移	シルト質壌土	暗褐色	10YR3/4	中	軟～堅	En－a軽石	10%	●	●	●	●	●
	19	HP－11	黒土	Ⅴ層	Ⅵ層	漸移	シルト質壌土	暗褐色	10YR3/3	中	軟～堅	En－a軽石	7%	●	●	●	●	●
	20	HP－12	黒土	Ⅵ層	Ⅴ層・Ⅶ層	漸移	シルト質壌土	暗褐色	10YR3/4	中	軟～堅	En－a軽石	3%	●	●	●	●	●
	21		黒土	Ⅴ層	Ⅵ層	漸移	シルト質壌土	黒褐色	10YR2/3	中	堅	En－a軽石	1%	●	●	●	●	●
	22	HP－13	黒土	Ⅵ層	Ⅴ層・Ⅶ層	漸移	壌土～シルト質壌土	暗褐色	10YR3/4	弱～中	軟～堅	En－a軽石	7%	●	●	●	●	●
	23	HP－15	黒土	Ⅵ層	Ⅴ層・Ⅶ層	漸移	シルト質壌土	暗褐色	10YR3/4	中	軟～堅	En－a軽石	3%	●	●	●	●	●
	24	HP－16	黒土	Ⅵ層	Ⅴ層・Ⅶ層	漸移	壌土～シルト質壌土	暗褐色	10YR3/4	弱～中	軟～堅	En－a軽石	7%	●	●	●	●	●

図Ⅳ－２土層説明（８）

遺構番号	断面図番号	層位名称 付属遺構名	層位名称	主体層	混在層	層界	砂・粘土・シルト（長径2mm未満） 野外土性	全体的な色調 色名	マンセル表色系	粘着性	堅密度	礫（長径2mm以上） 種類	混在割合%	粒径mm	形状	風化の程度	その他の混在物 種類	混在量
LH－23付属遺構	25	HP－17	覆土	＊	＊	明瞭	シルト質壌土	黒褐色	10YR2/3	中	堅	En－a軽石	5%	＊	＊	＊	＊	＊
	26		覆土	＊	＊	漸移	シルト質壌土	暗褐色	10YR3/3	中	堅	En－a軽石	25%	＊	＊	＊	＊	＊
	27	HP－19	覆土	Ⅴ層	Ⅵ層	漸移	シルト質壌土	黒褐色	10YR2/3	中	堅	En－a軽石	1%	＊	＊	＊	＊	＊
	28	HP－20	覆土	Ⅴ層	Ⅵ層	漸移	シルト質壌土	黒褐色	10YR2/3	中	堅	En－a軽石	1%	＊	＊	＊	＊	＊
	29	HP－21	覆土	Ⅴ層	Ⅵ層	漸移	シルト質壌土	暗褐色	10YR3/3	中	軟～堅	En－a軽石	7%	＊	＊	＊	＊	＊
	30	HP－22	覆土	Ⅵ層	Ⅴ層・Ⅶ層	漸移	壌土～シルト質壌土	暗褐色	10YR3/4	弱～中	軟～堅	En－a軽石	7%	＊	＊	＊	＊	＊
	31	HP－23	覆土	Ⅴ層	Ⅵ層	漸移	シルト質壌土	暗褐色	10YR3/3	中	軟～堅	En－a軽石	7%	＊	＊	＊	＊	＊
	32	HP－24	覆土	Ⅴ層	Ⅵ層	漸移	壌土～シルト質壌土	黒褐色	10YR2/3	弱～中	堅	En－a軽石	2%	＊	＊	＊	＊	＊
	33		覆土	Ⅴ層	Ⅵ層・Ⅶ層	漸移	シルト質壌土	黒褐色	10YR2/3	中	軟～堅	En－a軽石	3%	＊	＊	＊	＊	＊
	34	HP－25	覆土	Ⅴ層・Ⅵ層	Ⅶ層	漸移	壌土～シルト質壌土	暗褐色	10YR3/4	弱～中	堅	En－a軽石	1%	＊	＊	＊	＊	＊
	35	HP－26	覆土	Ⅴ層・Ⅵ層	Ⅶ層	明漸移	壌土～シルト質壌土	暗褐色	10YR3/4	弱～中	堅	En－a軽石	1%	＊	＊	＊	＊	＊
LH－24	1	覆土1層		Ⅴ層	—	明瞭	壌土	黒色	10YR1.7/1	中	軟～堅	En－a軽石	1%	＊	＊	＊	＊	＊
	2	覆土2層	覆土2a層	Ⅵ層・Ⅶ層	Ⅴ層	明瞭～漸移	壌土	黒褐色	10YR3/2	中	堅	En－a軽石	＊	＊	＊	＊	＊	＊
	3		覆土2b層	Ⅵ層・Ⅶ層	Ⅴ層	明瞭	壌土	黒褐色	10YR3/2	中	堅	En－a軽石	5%	＊	＊	＊	＊	＊
	4		覆土2c層	Ⅵ層	Ⅴ層	明瞭	壌土	黒褐色	10YR3/1	中	堅	En－a軽石	1%	＊	＊	＊	＊	＊
	5		覆土2d層	Ⅵ層・Ⅶ層	Ⅴ層	漸移	壌土	黒褐色	10YR3/1	中	堅	En－a軽石	2%	＊	＊	＊	＊	＊
	6		覆土2e層	Ⅶ層	Ⅴ層	漸移	シルト質壌土	にぶい黄褐色	10YR4/3	弱	堅	En－a軽石	＊	＊	＊	＊	＊	＊
LH－24付属遺構	7	HF－1	焼土	焼土	—	明瞭	＊	褐色	5YR4/6	中	堅	En－a軽石	＊	＊	＊	＊	＊	＊
	8	HF－2	焼土	焼土	—	明瞭	＊	褐色	5YR4/6	中	堅	En－a軽石	＊	＊	＊	＊	＊	＊
	9	HP－7	覆土	Ⅶ層	Ⅵ層・Ⅴ層	明瞭	埴壌土	褐色	7.5YR4/4	中	堅	＊	＊	＊	＊	＊	＊	＊
	10		覆土	Ⅵ層・Ⅶ層	Ⅴ層	漸移	埴壌土	暗褐色	10YR3/4	中	堅	En－a軽石	2%	＊	＊	＊	＊	＊
	11	HP－1	覆土	Ⅴ層	Ⅵ層・Ⅶ層	漸移	壌土～シルト質壌土	黒褐色	10YR3/2	中	堅	En－a軽石	＊	＊	＊	＊	＊	＊
	12	HP－2	覆土	Ⅴ層	Ⅵ層・Ⅶ層	漸移	壌土～シルト質壌土	黒褐色	10YR3/2	中	堅	En－a軽石	＊	＊	＊	＊	＊	＊
	13	HP－3	覆土	Ⅴ層	Ⅵ層・Ⅶ層	漸移	壌土～シルト質壌土	黒褐色	10YR3/2	中	堅	En－a軽石	＊	＊	＊	＊	＊	＊
	14	HP－4	覆土	Ⅴ層	Ⅵ層・Ⅶ層	漸移	壌土～シルト質壌土	黒褐色	10YR3/2	中	堅	En－a軽石	＊	＊	＊	＊	＊	＊
	15	HP－5	覆土	Ⅴ層	Ⅵ層・Ⅶ層	漸移	壌土～シルト質壌土	黒褐色	10YR3/2	中	堅	En－a軽石	＊	＊	＊	＊	＊	＊
	16	HP－6	覆土	Ⅴ層	Ⅵ層・Ⅶ層	漸移	壌土～シルト質壌土	黒褐色	10YR3/2	中	堅	En－a軽石	＊	＊	＊	＊	＊	＊
LH－25A	1	覆土1層		Ⅴ層	Ⅶ層	明瞭～漸移	シルト質壌土	黒色	10YR1.7/1	弱～中	堅	En－a軽石	1%	＊	＊	＊	—	—
LH－25B	1	覆土1層	覆土1a層	Ⅴ層	—	明瞭	シルト質壌土	黒色	10YR1.7/1	中	堅	En－a軽石	5%	＊	＊	＊	—	—
	2		覆土1b層	Ⅴ層	Ⅵ層・Ⅶ層	明瞭	シルト質壌土	黒褐色	10YR2/2	中	すこぶる堅	En－a軽石	10%	＊	＊	＊	—	—
	6		覆土1c層	Ⅴ層	Ⅵ層	明瞭	シルト質壌土	黒色	10YR1.7/1	中	堅	En－a軽石	3%	＊	＊	＊	—	—
	3	覆土2層	覆土2a層	Ⅴ層	Ⅵ層・Ⅶ層	明瞭	シルト質壌土	黒褐色	10YR2/2	中	すこぶる堅	En－a軽石	3%	＊	＊	＊	—	—
	4		覆土2b層	Ⅴ層	Ⅵ層・Ⅶ層	明瞭	シルト質壌土	黒褐色	10YR2/2	中	堅	En－a軽石	5%	＊	＊	＊	—	—
	5		覆土2c層 / LP－39覆土1層	Ⅵ層	Ⅶ層・Ⅴ層	漸移	シルト質壌土	黒褐色	10YR2/3	中	堅	En－a軽石	20%	＊	＊	＊	炭化物	微量
	7		覆土2d層	Ⅶ層	Ⅵ層	明瞭	壌土～シルト質壌土	褐色	10YR4/6	弱～中	すこぶる堅	En－a軽石	30%	＊	＊	＊	—	—
	8		覆土2e層	Ⅴ層	Ⅵ層・Ⅶ層	明瞭	シルト質壌土	黒褐色	10YR2/3	弱～中	すこぶる堅	En－a軽石	3%	＊	＊	＊	—	—
	9		覆土2f層	Ⅵ層	Ⅴ層・Ⅶ層	明瞭	シルト質壌土	暗褐色	10YR3/3	弱～中	すこぶる堅	En－a軽石	20%	＊	＊	＊	—	—
	10		覆土2g層	Ⅴ層・Ⅵ層	Ⅶ層	明瞭～漸移	シルト質壌土	暗褐色	10YR3/3	弱～中	すこぶる堅	En－a軽石	10%	＊	＊	＊	炭化物	微量
	11		覆土2h層	Ⅴ層	Ⅵ層・Ⅶ層	漸移	シルト質壌土	黒褐色	10YR2/3	中	軟～堅	En－a軽石	3%	＊	＊	＊	—	—
	12		覆土2i層	Ⅴ層・Ⅵ層	Ⅶ層	明瞭	シルト質壌土	暗褐色	10YR3/3	中	堅	En－a軽石	10%	＊	＊	＊	炭化物	微量
	13		覆土2j層 / LP－39覆土2層	Ⅴ層	Ⅵ層・Ⅶ層	漸移	壌土～シルト質壌土	暗褐色	10YR3/3	弱～中	堅	En－a軽石	20%	＊	＊	＊	炭化物	微量
	14		覆土2k層	Ⅴ層	Ⅵ層・Ⅶ層	漸移	シルト質壌土	暗褐色	10YR3/3	中	すこぶる堅	En－a軽石	5%	＊	＊	＊	炭化物	微量
	15		覆土2l層	Ⅴ層	Ⅵ層・Ⅶ層	漸移	シルト質壌土	暗褐色	10YR3/3	中	すこぶる堅	En－a軽石	30%	＊	＊	＊	炭化物	微量
	16		覆土2m層	Ⅴ層	Ⅵ層・Ⅶ層	漸移	シルト質壌土	暗褐色	10YR3/3	中	すこぶる堅	En－a軽石	5%	＊	＊	＊	炭化物	微量
	17		覆土2n層	Ⅵ層・Ⅶ層	Ⅴ層	明瞭	シルト質壌土	にぶい黄褐色	10YR4/3	中	堅	En－a軽石	3%	＊	＊	＊	—	—
	18		覆土2o層	Ⅵ層・Ⅶ層	Ⅴ層	明瞭	シルト質壌土	にぶい黄褐色	10YR4/3	中	堅	En－a軽石	3%	＊	＊	＊	—	—
	19		覆土2p層	Ⅵ層・Ⅶ層	Ⅴ層	明瞭	シルト質壌土	暗褐色	10YR3/3	中	堅	En－a軽石	25%	＊	＊	＊	炭化物	微量
	20		覆土2q層	Ⅴ層	Ⅵ層・Ⅶ層	漸移	壌土～シルト質壌土	黒褐色	10YR2/2	弱～中	堅	En－a軽石	7%	＊	＊	＊	炭化物	微量
	21		覆土2r層	Ⅴ層・Ⅵ層	Ⅶ層	漸移	壌土～シルト質壌土	暗褐色	10YR3/3	弱～中	すこぶる堅	En－a軽石	3%	＊	＊	＊	—	—
	22		覆土2s層	Ⅴ層・Ⅵ層	Ⅶ層	漸移	壌土～シルト質壌土	黒褐色	10YR2/3	弱～中	すこぶる堅	En－a軽石	5%	＊	＊	＊	炭化物	微量
	23		覆土2t層	Ⅵ層・Ⅶ層	Ⅴ層	漸移	シルト質壌土	暗褐色	10YR3/3	中	堅	En－a軽石	7%	＊	＊	＊	—	—
	24		覆土2u層	Ⅴ層	Ⅶ層	明瞭	シルト質壌土	黒褐色	10YR3/2	中	堅	En－a軽石	1%	＊	＊	＊	—	—
	25		覆土2v層	Ⅴ層	Ⅵ層	漸移	シルト質壌土	黒褐色	10YR2/2	中	堅	無					炭化物	微量
	26		覆土2w層	Ⅴ層・Ⅵ層	Ⅶ層	漸移	シルト質壌土	黒褐色	10YR2/3	中	すこぶる堅	En－a軽石	20%	＊	＊	＊	炭化物	微量
LH－25B付属遺構	27	HF－1	焼土	Ⅴ層	焼土	漸移	シルト質壌土	極暗褐色	7.5YR2/3	中	堅	無					炭化物	微量
	28		焼土	焼土	—	明瞭	シルト質壌土	赤褐色	5YR4/8	中	堅	En－a軽石	1%	＊	＊	＊	炭化物	微量
	29		焼土	焼土	—	明瞭	壌土	褐色	7.5YR4/6	弱～中	堅	En－a軽石	60%	＊	＊	＊	—	—
	30	HF－2	覆土	Ⅴ層・Ⅵ層	—	漸移	シルト質壌土	暗褐色	7.5YR3/4	中	すこぶる堅	En－a軽石	3%	＊	＊	＊	炭化物	微量
	31		焼土	焼土	Ⅵ層	明瞭	シルト質壌土	明赤褐色	5YR5/6	中	すこぶる堅	En－a軽石	1%	＊	＊	＊	—	—
	32	HP－3	覆土	Ⅴ層	Ⅵ層・Ⅶ層	漸移	シルト質壌土	黒褐色	10YR2/2	中	堅	En－a軽石	7%	＊	＊	＊	—	—
	33	HP－4	覆土	Ⅴ層	Ⅵ層・Ⅶ層	漸移	シルト質壌土	暗褐色	10YR3/3	中	軟～堅	En－a軽石	7%	＊	＊	＊	—	—
	34	HP－1	覆土	Ⅴ層	Ⅵ層・Ⅶ層	漸移	シルト質壌土	黒褐色	10YR2/2	中	軟～堅	En－a軽石	7%	＊	＊	＊	—	—
	35	HP－2	覆土	Ⅴ層	Ⅵ層・Ⅶ層	漸移	シルト質壌土	暗褐色	10YR3/3	中	軟～堅	En－a軽石	1%	＊	＊	＊	—	—
LH－26	1	覆土1層	覆土1a層	Ⅴ層・Ⅵ層	Ⅶ層	明瞭	シルト質壌土	黒褐色	10YR2/3	中	軟～堅	En－a軽石	2%	＊	＊	＊	炭化物	微量
	2		覆土1b層	Ⅴ層・Ⅵ層	—	明瞭	シルト質壌土	暗褐色	7.5YR3/4	中	堅	En－a軽石	1%	＊	＊	＊	炭化物	微量
	3		覆土1c層	Ⅴ層	Ⅵ層・Ⅶ層	漸移	シルト質壌土	黒褐色	10YR2/3	中	堅	En－a軽石	5%	＊	＊	＊	炭化物	微量
LH－26付属遺構	4	HP－1	覆土	Ⅴ層・Ⅵ層	Ⅶ層	漸移	シルト質壌土	暗褐色	10YR3/4	中	軟～堅	En－a軽石	5%	＊	＊	＊	—	—
	5	HP－2	覆土	Ⅴ層・Ⅵ層	Ⅶ層	漸移	シルト質壌土	暗褐色	10YR3/3	中	軟～堅	En－a軽石	3%	＊	＊	＊	—	—
	6	HP－3	覆土	Ⅶ層	—	明瞭	シルト質壌土	にぶい黄褐色	10YR4/3	中	軟～堅	En－a軽石	1%	＊	＊	＊	—	—
	7		覆土	Ⅴ層・Ⅵ層	Ⅶ層	明瞭	シルト質壌土	暗褐色	10YR3/4	中	軟～堅	En－a軽石	1%	＊	＊	＊	—	—
	8		覆土	Ⅴ層	Ⅵ層・Ⅶ層	漸移	シルト質壌土	黒褐色	10YR2/3	中	軟～堅	En－a軽石	10%	＊	＊	＊	—	—
	9	HP－4	覆土	Ⅴ層	Ⅵ層・Ⅶ層	漸移	シルト質壌土	黒褐色	10YR2/3	中	軟～堅	En－a軽石	3%	＊	＊	＊	炭化物	1%
	10	HP－6	覆土	Ⅴ層	Ⅵ層・Ⅶ層	漸移	シルト質壌土	黒褐色	10YR2/3	中	軟～堅	En－a軽石	3%	＊	＊	＊	炭化物	1%
LH－27	1	覆土1層	覆土1a層	Ⅴ層	—	明瞭	シルト質壌土	黒色	10YR2/1	中	軟	En－a軽石	1%	＊	＊	＊	—	—
	2		覆土1b層	Ⅴ層	Ⅶ層	明瞭	壌土	黒色	10YR2/1	弱～中	軟～堅	En－a軽石	2%	＊	＊	＊	—	—
	3	覆土2層	覆土2a層	Ⅴ層・Ⅵ層	—	明瞭	壌土	黒褐色	10YR2/2	弱～中	軟～堅	En－a軽石	15%	＊	＊	＊	—	—
	4		覆土2b層	Ⅴ層	Ⅵ層	明瞭	壌土	黒褐色	10YR2/2	弱～中	堅	En－a軽石	3%	＊	＊	＊	—	—
	5		覆土2c層	Ⅴ層・Ⅵ層	Ⅶ層	漸移	シルト質壌土	黒褐色	10YR2/3	中	軟～堅	En－a軽石	5%	＊	＊	＊	炭化物	微量
	6		覆土2d層	Ⅵ層	Ⅴ層	漸移	壌土	黒褐色	10YR2/3	弱～中	堅	En－a軽石	15%	＊	＊	＊	—	—
	7		覆土2e層	Ⅵ層	Ⅴ層	漸移	壌土	黒褐色	10YR2/3	弱～中	堅	En－a軽石	7%	＊	＊	＊	炭化物	微量

図Ⅳ－２土層説明（９）

遺構番号	断面図番号	層位名称 付属遺構名	層位名称	主体層	混在層	層界	砂・粘土・シルト（長径2mm未満） 野外土性	全体的な色調 色名	マンセル表色系	粘着性	堅密度	礫（長径2mm以上） 種類	混在割合%	粒径mm	形状	風化の程度	その他の混在物 種類	混在量
LH－27付属遺構	8	HF－1	焼土	Ⅵ層	焼土	判然～明瞭	壌土	褐色	7.5YR4/4	弱～中	堅	En－a軽石	1%	●	●	●	—	—
	9	HF－1	焼土	焼土	—	判然	壌土	赤褐色	5YR4/8	弱	すこぶる堅	En－a軽石	1%	●	●	●	—	—
	10	HF－2	焼土	焼土	—	判然	壌土	赤褐色	5YR4/8	弱	すこぶる堅	無					—	—
	11	HP－5	覆土	Ⅴ層・Ⅵ層	Ⅶ層	画然	壌土～シルト質壌土	暗褐色	10YR3/4	弱～中	軟～堅	En－a軽石	7%	●	●	●	炭化物	微量
	12	HP－8	覆土	Ⅴ層・Ⅵ層	Ⅶ層	画然	壌土～シルト質壌土	暗褐色	10YR3/4	弱～中	堅	En－a軽石	7%	●	●	●	—	—
	13	HP－1	覆土	Ⅵ層	Ⅴ層	画然	壌土～シルト質壌土	褐色	10YR4/4	弱～中	堅	En－a軽石	2%	●	●	●	—	—
	14	HP－2	覆土	Ⅵ層	Ⅴ層・Ⅶ層	画然	壌土～シルト質壌土	暗褐色	10YR3/4	弱～中	軟～堅	En－a軽石	5%	●	●	●	—	—
	15	HP－3	覆土	Ⅴ層・Ⅵ層	Ⅵ層・Ⅶ層	画然	壌土～シルト質壌土	黒褐色	10YR2/3	弱～中	軟～堅	En－a軽石	2%	●	●	●	—	—
	16	HP－4	覆土	Ⅴ層・Ⅵ層	Ⅵ層・Ⅶ層	画然	壌土～シルト質壌土	黒褐色	10YR2/3	弱～中	軟～堅	En－a軽石	2%	●	●	●	—	—
	17	HP－6	覆土	Ⅴ層・Ⅵ層	Ⅶ層	画然	壌土～シルト質壌土	暗褐色	10YR3/4	弱～中	軟～堅	En－a軽石	7%	●	●	●	炭化物	微量
	18	HP－7	覆土	Ⅵ層	Ⅴ層	画然	壌土～シルト質壌土	褐色	10YR4/4	弱～中	堅	En－a軽石	2%	●	●	●	—	—
	19	HP－9	覆土	Ⅴ層・Ⅵ層	Ⅶ層	画然	壌土～シルト質壌土	暗褐色	10YR3/4	弱～中	堅	En－a軽石	7%	●	●	●	—	—
	20	HP－10	覆土	Ⅴ層・Ⅵ層	Ⅶ層	画然	壌土～シルト質壌土	暗褐色	10YR3/4	弱～中	堅	En－a軽石	7%	●	●	●	—	—
	21	HP－11	覆土	Ⅵ層	Ⅴ層・Ⅶ層	画然	壌土～シルト質壌土	暗褐色	10YR3/4	弱～中	軟～堅	En－a軽石	5%	●	●	●	—	—
	22	HP－12	覆土	Ⅴ層・Ⅵ層	Ⅵ層・Ⅶ層	画然	壌土～シルト質壌土	黒褐色	10YR2/3	弱～中	軟～堅	En－a軽石	2%	●	●	●	—	—
	23	HP－13	覆土	Ⅵ層	Ⅴ層	画然	壌土～シルト質壌土	褐色	10YR4/4	弱～中	堅	En－a軽石	2%	●	●	●	—	—
	24	HP－14	覆土	Ⅵ層	Ⅴ層	画然	壌土～シルト質壌土	褐色	10YR4/4	弱～中	堅	En－a軽石	2%	●	●	●	—	—
LH－28	1		覆土1層	Ⅴ層	—	●	●	黒色	(10YR1.7/1)	●	●	●	●	●	●	●	●	●
	2		覆土2層	Ⅶ層	●	明瞭～画然	●	黄褐色	10YR5/6	●	●	En－a軽石	●	最大:20	●	●	●	●
	3		覆土3層	Ⅴ層	Ⅵ層	明瞭～画然	●	暗褐色	10YR3/4	●	(軟)	En－a軽石	(少量)	●	●	●	●	●
	4		覆土4層	Ⅵ層・Ⅶ層	Ⅴ層	画然	●	黄褐色	10YR5/8	●	(堅)	En－a軽石	(多量)	最大:20	●	●	●	●
	5		覆土5層	●	●	明瞭	●	黒褐色	10YR3/2	●	(堅)	En－a軽石	(極少量)	●	●	●	炭化物	多量
	6		覆土6層	●	●	画然	●	黄褐色	10YR5/6	●	(軟)	En－a軽石	●	●	●	●	●	●
LH－28付属遺構	7	HF－1	焼土	焼土	Ⅴ層	●	●	赤褐色	5YR4/6	●	(軟)	●	●	●	●	●	—	—
	8	HF－1	覆土？焼土？	Ⅵ層	Ⅴ層	●	●	褐色土	7.5YR4/3	●	(軟)	●	●	●	●	●	●	●
	9	HF－2	覆土？焼土？	Ⅵ層	Ⅴ層	●	●	褐色土	7.5YR4/2	●	(軟)	●	●	●	●	●	●	●
	10	HF－2	焼土	Ⅴ層	Ⅵ層・焼土	●	●	褐色土	7.5YR4/6	●	●	En－a軽石	●	●	●	●	●	●
	11	HF－4	焼土	焼土	●	●	●	明赤褐色	5YR5/6	●	●	●	●	●	●	●	●	●
	12	HP－1	覆土	Ⅴ層・Ⅵ層	Ⅶ層	画然	●	暗褐色	7.5YR3/3	●	(軟)	En－a軽石	●	●	●	●	●	●
	13	HP－2	覆土	Ⅴ層・Ⅵ層	Ⅶ層	画然	●	暗褐色	7.5YR3/3	●	(軟)	En－a軽石	●	●	●	●	●	●
	14	HP－3	覆土	Ⅴ層	Ⅵ層	●	●	褐色土	7.5YR4/3	●	(堅)	●	●	●	●	●	●	●
	15	HP－3	覆土	Ⅴ層	Ⅵ層	画然	●	黄褐色	10YR5/8	●	(堅)	●	●	●	●	●	●	●
	16	HP－4	覆土	Ⅴ層・Ⅵ層	Ⅶ層	画然	●	暗褐色	7.5YR3/3	●	(軟)	En－a軽石	●	10	●	●	●	●
	17	HP－5	覆土	Ⅴ層・Ⅵ層	Ⅶ層	画然	●	暗褐色	7.5YR3/3	●	(軟)	En－a軽石	●	●	●	●	●	●
	18	HP－6	覆土	Ⅴ層・Ⅵ層	Ⅶ層	画然	●	暗褐色	7.5YR3/3	●	(堅)	En－a軽石	●	●	●	●	●	●
	19	HP－7	覆土	Ⅴ層・Ⅵ層	Ⅶ層	画然	●	暗褐色	7.5YR3/3	●	(軟)	En－a軽石	●	●	●	●	●	●
	20	HP－8	覆土	Ⅴ層・Ⅵ層	Ⅶ層	画然	●	暗褐色	7.5YR3/3	●	(軟～堅)	En－a軽石	●	●	●	●	●	●
	21	HP－9	覆土	Ⅴ層・Ⅵ層	Ⅶ層	画然	●	暗褐色	7.5YR3/3	●	(堅)	En－a軽石	●	●	●	●	●	●
	22	HP－10	覆土	Ⅴ層	Ⅵ層・Ⅶ層	画然	●	黒褐色	7.5YR2/2	●	(軟～堅)	En－a軽石	●	●	●	●	●	●
LH－29	1	LH－29	覆土1層	Ⅴ層	—	明瞭	●	黒色	(10YR1.7/1)	●	●	●	●	●	●	●	●	●
	2		覆土2層	●	●	画然	●	暗褐色	10YR3/3	●	●	En－a軽石	●	●	●	●	炭化物	—
	3		覆土3層	●	●	明瞭～画然	●	にぶい黄褐色	10YR5/4	●	(堅)	En－a軽石	●	10～20	●	●	●	●
	4		覆土4層	●	●	画然	●	褐色	10YR4/6	●	(堅)	En－a軽石	●	10	●	●	●	●
	5		覆土5層	●	●	明瞭	●	黒褐色	10YR3/2	●	(堅)	En－a軽石	(極少量)	●	●	●	炭化物	多量
	6		覆土6層	●	●	明瞭～画然	●	暗褐色	10YR3/3	●	●	En－a軽石	●	●	●	●	●	●
	7		覆土7層	●	●	画然	●	黄褐色	10YR5/6	●	(軟)	En－a軽石	●	●	●	●	●	●
	8		覆土8層	Ⅵ層	●	画然	●	褐色	10YR4/6	●	●	En－a軽石	●	●	●	●	●	●
LH－34	9	LH－34	覆土1層	Ⅴ層	Ⅵ層	画然	●	褐色	7.5YR4/6	●	●	En－a軽石	●	最大:20	●	●	●	●
	10		覆土2層	(Ⅷ層)	●	？			Ⅷ層軽石の二次堆積層か、掘り下げたトレンチの底面								●	●
LH－29付属遺構	11	HP－4	覆土	Ⅴ層	Ⅵ層	画然	●	暗褐色	10YR3/4	●	●	En－a軽石	(多量)	●	●	●	●	●
	12	HP－5	覆土	Ⅴ層	Ⅵ層	画然	●	暗褐色	10YR3/4	●	●	En－a軽石	(多量)	●	●	●	●	●
	13	HP－1	覆土	Ⅴ層	Ⅵ層	画然	●	暗褐色	10YR3/4	●	●	En－a軽石	(多量)	●	●	●	●	●
	14	HP－2	覆土	Ⅴ層	Ⅵ層	画然	●	暗褐色	10YR3/4	●	●	En－a軽石	(多量)	●	●	●	●	●
	15	HP－3	覆土	Ⅴ層	Ⅵ層	明瞭	●	にぶい黄褐色	10YR4/3	●	(堅)	●	●	●	●	●	炭化物	—
	16	HP－3	覆土	Ⅴ層	Ⅵ層	画然	●	暗褐色	10YR3/4	●	●	En－a軽石	(多量)	●	●	●	●	●
LH－30	1		覆土1層	Ⅴ層	—	明瞭	壌土～シルト質壌土	黒色	10YR1.7/1	弱～中	軟～堅	En－a軽石	1%	●	●	●	—	—
	2	覆土2層	覆土2a層	Ⅴ層・Ⅵ層	Ⅶ層	画然	壌土～シルト質壌土	黒褐色	10YR2/3	弱～中	堅	En－a軽石	3%	●	●	●	—	—
	3	覆土2層	覆土2b層	Ⅴ層	Ⅵ層	画然	壌土～シルト質壌土	黒褐色	10YR2/2	弱～中	堅	En－a軽石	3%	●	●	●	—	—
	4	覆土2層	覆土2c層	Ⅴ層	Ⅵ層	画然	壌土～シルト質壌土	黒褐色	10YR2/3	弱～中	堅	無					—	—
LH－30付属遺構	5	HF－1	焼土	焼土	—	判然	壌土～シルト質壌土	赤褐色	5YR4/8	弱～中	堅	無					—	—
	6	HP－9	覆土	Ⅵ層	Ⅴ層	明瞭	壌土～シルト質壌土	極暗褐色	7.5YR2/3	弱～中	堅	En－a軽石	7%	●	●	●	—	—
	7	HP－9	覆土	Ⅵ層	Ⅶ層	画然	壌土～シルト質壌土	褐色	10YR4/6	弱～中	軟～堅	En－a軽石	5%	●	●	●	—	—
	8	HP－1	覆土	Ⅵ層	Ⅶ層	画然	壌土～シルト質壌土	暗褐色	10YR3/4	弱～中	堅	En－a軽石	5%	●	●	●	—	—
	9	HP－5	覆土	Ⅵ層	Ⅶ層	画然	壌土～シルト質壌土	暗褐色	10YR3/4	弱～中	堅	En－a軽石	5%	●	●	●	—	—
	10	HP－2	覆土	Ⅴ層	Ⅵ層	明瞭	壌土～シルト質壌土	黒色	10YR2/1	弱～中	堅	En－a軽石	5%	●	●	●	—	—
	11	HP－2	覆土	Ⅴ層・Ⅵ層	—	画然	壌土～シルト質壌土	暗褐色	10YR3/3	弱～中	堅	En－a軽石	3%	●	●	●	—	—
	12	HP－3	覆土	Ⅴ層	Ⅵ層	画然	壌土～シルト質壌土	黒色	10YR2/1	弱～中	堅	En－a軽石	5%	●	●	●	—	—
	13	HP－3	覆土	Ⅴ層・Ⅵ層	—	画然	壌土～シルト質壌土	暗褐色	10YR3/3	弱～中	堅	En－a軽石	3%	●	●	●	—	—
	14	HP－4	覆土	Ⅵ層	Ⅶ層	画然	壌土～シルト質壌土	暗褐色	10YR3/4	弱～中	堅	En－a軽石	5%	●	●	●	—	—
	15	HP－6	覆土	Ⅵ層	Ⅶ層	画然	壌土～シルト質壌土	暗褐色	10YR3/4	弱～中	堅	En－a軽石	5%	●	●	●	—	—
	16	HP－7	覆土	Ⅴ層・Ⅵ層	Ⅶ層	画然	壌土～シルト質壌土	暗褐色	10YR3/3	弱～中	堅	En－a軽石	3%	●	●	●	—	—
	17	HP－8	覆土	Ⅴ層	Ⅵ層・Ⅶ層	明瞭	壌土～シルト質壌土	黒褐色	10YR2/2	弱～中	堅	En－a軽石	3%	●	●	●	—	—
	18	HP－8	覆土	Ⅵ層・Ⅶ層	—	画然	壌土～シルト質壌土	褐色	10YR4/6	弱～中	すこぶる堅	En－a軽石	20%	●	●	●	—	—
LH－31	1	LH－31	覆土1層	Ⅴ層	Ⅵ層	明瞭～画然	●	黒褐色	7.5YR2/2	●	(軟～堅)	En－a軽石	(微～少量)	平均:10	●	●	—	—
	2		覆土2層	Ⅵ層	Ⅴ層	明瞭～画然	●	暗褐色	7.5YR3/4	●	●	En－a軽石	(微～少量)	平均:10～20	●	●	—	—
	3		覆土3層	●	●	明瞭～画然	●	黄褐色	10YR5/6	●	●	En－a軽石	(中量)	●	●	●	—	—

図Ⅳ－2土層説明（10）

遺構番号	断面図番号	層位名称 付属遺構名	層位名称	主体層	混在層	層界	砂・粘土・シルト（長径2mm未満） 野外土性	全体的な色調 色名	マンセル表色系	粘着性	硬密度	礫（長径2mm以上） 種類	混在割合%	粒径mm	形状	風化の程度	その他の混在物 種類	混在量
LH－35	4	LH－35	覆土1層	Ⅴ層	Ⅵ層	明瞭	＊	黒～暗褐色	7.5YR 2/1～3/4	＊	＊	En－a軽石	(微～少量)	＊	＊	＊	—	—
	5		覆土2層	Ⅴ層	Ⅵ層	明瞭	＊	暗褐色	7.5YR3/3	＊	＊	En－a軽石	(微～少量)	＊	＊	＊	—	—
	6		覆土3層	Ⅵ層	Ⅴ層	漸移	＊	褐色	7.5YR4/4	＊	＊	En－a軽石	(微～少量)	＊	＊	＊	—	—
LH－31 付属遺構	7	HF－1	焼土	焼土？	—	＊	＊	褐色	10YR4/6	＊	＊	En－a軽石	(微～少量)	＊	＊	＊	炭化物	微量
	8	HF－2	焼土	焼土？	—	＊	＊	赤褐色	2.5YR4/6	＊	＊	＊	＊	＊	＊	＊	—	—
	9			焼土？	—	＊	＊	褐色	10YR4/6	＊	＊	En－a軽石	(微～少量)	＊	＊	＊	炭化物	微量
	10	HP－2	覆土	Ⅴ層・Ⅵ層	Ⅶ層	漸移	＊	褐色	7.5YR4/4	＊	(しょう)	En－a軽石	(微量)	＊	＊	＊	—	—
	11	HP－1	覆土	Ⅴ層・Ⅶ層	＊	漸移	＊	暗褐色	7.5YR3/3	＊	(軟～堅)	En－a軽石	(微～少量)	＊	＊	＊	—	—
	12	HP－3	覆土	Ⅴ層	Ⅵ層・Ⅶ層	漸移	＊	暗褐色	7.5YR3/3	＊	(堅)	En－a軽石	(微～少量)	平均:10～20	＊	＊	—	—
	13	HP－4	覆土	Ⅴ層・Ⅵ層	Ⅶ層	漸移	＊	褐～極暗褐色	7.5YR 4/3～2/3	＊	＊	En－a軽石	(微～少量)	＊	＊	＊	—	—
	14	HP－5	覆土	Ⅴ層・Ⅵ層	Ⅶ層	漸移	＊	褐色	7.5YR4/4	＊	(しょう)	En－a軽石	(微量)	＊	＊	＊	—	—
	15			Ⅶ層	—	漸移	＊	—	—	—	—	En－a軽石	(微～少量)	＊	＊	＊	—	—
	16			Ⅴ層・Ⅵ層	Ⅶ層	漸移	＊	明褐色	7.5YR5/6	＊	＊	En－a軽石	(微～少量)	＊	＊	＊	—	—
	17	HP－6	覆土	Ⅴ層	Ⅵ層・Ⅶ層	明瞭	＊	褐色	7.5YR4/3	＊	(堅)	En－a軽石	(微～少量)	平均:5	＊	＊	—	—
	18			Ⅴ層・Ⅶ層	—	漸移	＊	黒褐色	7.5YR3/2	＊	＊	En－a軽石	(微～少量)	平均:10～20	＊	＊	—	—
LH－35 付属遺構	19	HF－1	焼土	焼土	—	＊	＊	赤褐色	2.5YR4/6	＊	＊	＊	＊	＊	＊	＊	—	—
LH－32	1	覆土		Ⅴ層	Ⅵ層・Ⅶ層	漸移	壌土～シルト質壌土	暗褐色	10YR3/3	弱～中	堅	En－a軽石	2%	＊	＊	＊	炭化物	微量
LH－32 付属遺構	2	HP－2	覆土	Ⅵ層	—	漸移	壌土～シルト質壌土	暗褐色	10YR3/3	弱～中	堅～すこぶる堅	En－a軽石	2%	＊	＊	＊	—	—
	3	HF－1	焼土	Ⅴ層・Ⅵ層	焼土	漸移	壌土～シルト質壌土	暗赤褐色	5YR3/3	弱～中	すこぶる堅	無					—	—
	4			焼土	—	明瞭	壌土～シルト質壌土	赤褐色	5YR4/6	弱～中	すこぶる堅	無					—	—
	5	HP－1	覆土	Ⅵ層	Ⅴ層	漸移	壌土～シルト質壌土	暗褐色	10YR3/3	弱～中	堅～すこぶる堅	無					—	—
LH－33	1	覆土1層		Ⅴ層	Ⅶ層	明瞭	壌土～シルト質壌土	黒色	10YR2/1	弱～中	堅	En－a軽石	1%	＊	＊	＊	—	—
	2	覆土2層	覆土2a層	Ⅵ層・Ⅶ層	Ⅴ層	明瞭	壌土～シルト質壌土	暗褐色	10YR3/4	弱～中	堅	En－a軽石	2%	＊	＊	＊	—	—
	3		覆土2b層	Ⅵ層	Ⅴ層・Ⅶ層	漸移	壌土～シルト質壌土	暗褐色	10YR3/3	弱～中	堅	En－a軽石	2%	＊	＊	＊	—	—
LH－33 付属遺構	4	HP－1	覆土	Ⅴ層	Ⅵ層・Ⅶ層	漸移	壌土～シルト質壌土	暗褐色	10YR3/3	弱～中	堅	En－a軽石	3%	＊	＊	＊	炭化物	微量
	5	HP－2	覆土	Ⅵ層	—	漸移	シルト質壌土	褐色	10YR4/4	中	堅	En－a軽石	1%	＊	＊	＊	—	—
	6	HP－3	覆土	Ⅵ層	—	漸移	シルト質壌土	褐色	10YR4/4	中	堅	En－a軽石	1%	＊	＊	＊	—	—
	7	HP－4	覆土	Ⅴ層・Ⅵ層	Ⅶ層	漸移	壌土～シルト質壌土	暗褐色	10YR3/2	弱～中	堅	En－a軽石	2%	＊	＊	＊	—	—
	8	HP－5	覆土	Ⅴ層・Ⅵ層	—	漸移	シルト質壌土	暗褐色	10YR3/4	弱～中	堅	En－a軽石	1%	＊	＊	＊	—	—
LH－36	1	覆土1層		Ⅴ層	—	明瞭～漸移	壌土～シルト質壌土	黒色	10YR2/1	弱～中	軟～堅	En－a軽石	1%	＊	＊	＊	—	—
	2	覆土2層		Ⅵ層	—	漸移	壌土～シルト質壌土	暗褐色	10YR3/3	弱～中	堅	En－a軽石	1%	＊	＊	＊	—	—
LH－36 付属遺構	3	HF－1	焼土	焼土	Ⅴ層・Ⅵ層	明瞭	壌土～シルト質壌土	暗褐色	10YR3/4	弱～中	軟～堅	無					炭化物	微量
	4	HF－2	焼土	Ⅵ層・Ⅶ層	焼土	明瞭	壌土～シルト質壌土	暗褐色	7.5YR3/4	弱～中	軟～堅	無					炭化物	微量
	5	HP－1	覆土	Ⅴ層	Ⅵ層・Ⅶ層	漸移	壌土～シルト質壌土	黒褐色	10YR2/3	弱～中	堅	En－a軽石	10%	＊	＊	＊	—	—
	6	HP－2	覆土	Ⅴ層	Ⅶ層	明瞭	壌土～シルト質壌土	黒褐色	10YR2/2	弱～中	軟～堅	En－a軽石	1%	＊	＊	＊	—	—
	7			Ⅵ層	Ⅴ層・Ⅶ層	漸移	壌土～シルト質壌土	暗褐色	10YR3/3	弱～中	軟～堅	En－a軽石	7%	＊	＊	＊	炭化物	微量
	8	HP－3	覆土	Ⅴ層	Ⅵ層・Ⅶ層	漸移	壌土～シルト質壌土	黒褐色	10YR2/3	弱～中	堅	En－a軽石	10%	＊	＊	＊	—	—
LH－37	1	覆土1層		Ⅴ層	Ⅵ層・Ⅶ層 焼土	明瞭	壌土～シルト質壌土	黒褐色	10YR2/2	弱～中	堅	En－a軽石	1%	＊	＊	＊	—	—
	2	覆土2層	覆土2a層	Ⅴ層	Ⅵ層	明瞭	壌土～シルト質壌土	黒褐色	10YR2/2	弱～中	堅	En－a軽石	3%	＊	＊	＊	—	—
	3		覆土2b層	Ⅵ層	Ⅴ層	明瞭	壌土～シルト質壌土	黒褐色	10YR2/3	弱～中	堅	En－a軽石	3%	＊	＊	＊	炭化物	微量
	4		覆土2c層	Ⅵ層	Ⅴ層	漸移	壌土～シルト質壌土	暗褐色	10YR3/3	弱～中	堅	En－a軽石	10%	＊	＊	＊	炭化物	微量
	5		覆土2d層	Ⅴ層	—	漸移	壌土～シルト質壌土	黒褐色	10YR2/3	弱～中	すこぶる堅	En－a軽石	3%	＊	＊	＊	炭化物	微量
	6		覆土2e層	Ⅴ層	Ⅵ層・Ⅶ層	漸移	壌土～シルト質壌土	黒褐色	10YR2/3	弱～中	すこぶる堅	En－a軽石	2%	＊	＊	＊	—	—
	7		覆土2f層	Ⅴ層	Ⅵ層・Ⅶ層	明瞭	壌土～シルト質壌土	黒褐色	10YR2/3	弱～中	すこぶる堅	En－a軽石	1%	＊	＊	＊	—	—
LH－37 付属遺構	8	HP－1	覆土	Ⅴ層	Ⅵ層・Ⅶ層	漸移	壌土～シルト質壌土	黒褐色	10YR2/3	弱～中	堅	En－a軽石	3%	＊	＊	＊	炭化物	微量
LH－38	1	覆土		Ⅴ層	Ⅵ層・Ⅶ層	漸移	壌土～シルト質壌土	黒褐色	10YR2/2	弱～中	堅	En－a軽石	2%	＊	＊	＊	炭化物	微量
LH－38 付属遺構	2	HF－1	焼土	焼土・Ⅴ層	—	明瞭	壌土～シルト質壌土	褐色	7.5YR4/4	弱～中	堅	En－a軽石	1%	＊	＊	＊	炭化物	微量
LH－39	1	覆土1層		Ⅴ層	—	明瞭	＝Ⅴ層					無					—	—
	2	覆土2層		Ⅴ層	Ⅵ層・Ⅶ層	漸移	壌土～シルト質壌土	黒褐色	10YR2/3	弱～中	堅	En－a軽石	3%	＊	＊	＊	炭化物	微量
LH－39 付属遺構	3	HP－1	覆土	Ⅴ層	Ⅵ層・Ⅶ層	漸移	壌土～シルト質壌土	暗褐色	10YR3/3	弱～中	堅	En－a軽石	1%	＊	＊	＊	—	—
	4	HP－2	覆土	Ⅴ層	Ⅵ層・Ⅶ層	漸移	壌土～シルト質壌土	暗褐色	10YR3/3	弱～中	堅	En－a軽石	1%	＊	＊	＊	—	—
H－7	16	覆土1層		Ⅴ層	—	明瞭	＝Ⅴ層					無					—	—
	17	覆土2層		Ⅴ層	Ⅵ層・Ⅶ層	漸移	壌土～シルト質壌土	黒褐色	10YR2/3	中	堅	En－a軽石	(少～微量)	＊	＊	＊	—	—
H－7 付属遺構	18	掘り上げ土		Ⅵ層・Ⅶ層	Ⅴ層	漸移	シルト質壌土	暗褐色	10YR3/3	中	堅	En－a軽石	(少～微量)	＊	＊	＊	—	—
H－10	13	Ⅱ層	Ⅱ1層	Ⅴ層	—	漸移	壌土	黒色	10YR2/1	弱～中	堅	En－a軽石	7%	平均:10 最大:10	亜円礫	風化	無	＊
	14	ⅡⅤ層	ⅡⅤ層	Ⅴ層	Ⅶ層	漸移	埴壌土	灰褐色	7.5YR4/2	中～強	すこぶる堅	En－a軽石	7%	平均:5 最大:12	亜円礫	風化	無	＊
	15		ⅡⅤ1層	Ⅴ層	Ⅶ層	明瞭	埴壌土	黒褐色	10YR2/2	中～強	軟～堅	En－a軽石	10%	平均:4 最大:22	亜円礫	風化	無	＊
	16	Ⅶ層		Ⅶ層	Ⅴ層	明瞭	埴壌土	にぶい黄褐色	10YR4/3	強	軟	En－a軽石	10%	平均:4 最大:22	亜円礫	風化	無	＊
	17	Ⅴ層		Ⅶ層	—	漸移	埴壌土	明黄褐色	10YR6/8	強	すこぶる堅	En－a軽石	20%	平均:8 最大:40	亜円礫	風化	無	＊
	＊	ⅢⅤ層		Ⅴ層	Ⅶ層・焼土	漸移	埴壌土	暗赤褐色	5YR3/6	強	すこぶる堅	En－a軽石	10%	平均:4 最大:10	亜円礫	風化	無	＊
H－10 付属遺構	＊	LF－1 (HF－1)	焼土	焼土	—	非常によく焼けており堅く焼き締まる											＊	＊
	19	HP－16	覆土	Ⅴ層	Ⅶ層	漸移	埴壌土	褐色	10YR4/4	強	すこぶる堅	En－a軽石	20%	平均:2 最大:4	亜円礫	風化	無	＊
	20	HP－17	覆土	Ⅴ層	Ⅶ層	漸移	埴壌土	黒褐色	10YR3/2	強	軟	En－a軽石	5%	平均:2 最大:4	亜円礫	風化	無	＊
	21	HP－18	覆土Ⅴ層	Ⅶ層	—	漸移	Ⅶ層 En－a軽石 主体					En－a軽石	90%以上	平均:5 最大:8	亜円礫	風化	無	＊
	22		覆土ⅡⅤ層	Ⅴ層	Ⅶ層	漸移	埴壌土	暗褐色	10YR3/3	強～中	しょう	En－a軽石	15%	平均:8 最大:15	亜円礫	風化	無	＊
	23	HP－19	覆土	Ⅶ層	Ⅴ層	漸移	埴壌土	灰黄褐色	10YR4/2	強	すこぶる堅	En－a軽石	20%	平均:4 最大:8	亜円礫	風化	無	＊
	24	HP－20	覆土	Ⅴ層	Ⅶ層	漸移	埴壌土	暗褐色	10YR3/3	強	すこぶる堅	En－a軽石	5%	平均:2 最大:4	亜円礫	風化	無	＊

図Ⅳ－3土層説明（1）

遺構番号	断面図番号	層位名称	主体層	混在層	層界	砂・粘土・シルト（長径2mm未満）	全体的な色調				礫（長径2mm以上）					その他の混在物	
						野外土性	色名	マンセル表色系	粘着性	堅密度	種類	混在割合%	粒径mm	形状	風化の程度	種類	混在量
LP－1	1	覆土	Ⅴ層	Ⅵ層・Ⅶ層・Ⅷ層	漸移	埴壌土	暗褐色	10YR3/3	弱～中	堅	En－a軽石	●	●	●	●	—	—
LP－2	1	覆土1層	Ⅴ層	Ⅶ層	明瞭	埴壌土	黒色	10YR2/1	弱～中	堅	Ta－c軽石	(少量)	●	●	●	—	—
	2	覆土2層	Ⅴ層	Ⅵ層・Ⅶ層・Ⅷ層	漸移	埴壌土	黒褐色	10YR3/2	弱～中	堅	—	—	—	—	—	炭化物	少量
LP－3	1	覆土1層	●	●	●	●	暗オリーブ褐色	2.5Y3/3	強	中	En－a軽石	(少量)	●	●	●	—	—
	2	覆土2層	●	●	●	●	黒褐色	2.5Y3/1	強	中	—	—	—	—	—	—	—
	3	PP-1 覆土	●	●	●	●	褐色	10YR4/4	中	中	En－a軽石	(多量)	●	●	●	—	—
	4	PP-2 覆土	●	●	●	●	黒褐色	2.5Y3/1	中	中	En－a軽石	(多量)	●	●	●	炭化物	少量
	5	PP-2 覆土	●	●	●	●	オリーブ褐色	2.5Y4/4	中	中	En－a軽石	(多量)	●	●	●	炭化物	少量
LP－4	1	覆土1層	Ⅴ層	Ⅵ層	●	●	(黒色)	●	●	●	●	●	●	●	●	—	—
LP－5	1	覆土1層	Ⅴ層	Ⅵ層	●	●	(黒色)	●	●	●	●	●	●	●	●	—	—
LP－6	1	覆土1層	Ⅴ層	Ⅵ層	●	●	(黒色)	●	●	●	●	●	●	●	●	—	—
	2	覆土2層	Ⅴ層	Ⅵ層・Ⅶ層	●	●	(暗褐色)	●	●	●	●	●	●	●	●	—	—
	3	覆土3層	Ⅴ層	Ⅶ層	●	●	(黒色)	●	●	●	●	●	●	●	●	—	—
	4	覆土4層	Ⅴ層	Ⅵ層・Ⅶ層	●	●	黒色	●	●	●	●	●	●	●	●	—	—
	5	覆土5層	Ⅴ層	Ⅶ層	●	●	(暗褐色)	●	●	●	●	●	●	●	●	—	—
	6	覆土6層	Ⅵ層	Ⅴ層	●	●	(明褐色)	●	●	●	●	●	●	●	●	—	—
	7	覆土7層	Ⅴ層	Ⅵ層	●	●	(暗褐色)	●	●	●	●	●	●	●	●	—	—
	8	覆土8層	Ⅴ層	Ⅵ層・Ⅶ層	●	●	(明褐色)	●	●	●	●	●	●	●	●	—	—
	9	覆土9層	Ⅴ層	Ⅵ層・Ⅶ層	●	●	(褐色)	●	●	●	●	●	●	●	●	—	—
LP－7	1	覆土層	●	●	●	●	黒色	10YR2/1	中	中	En－a軽石	(少量)	●	●	●	—	—
LP－8	2	覆土層	●	●	●	●	暗褐色	10YR3/3	中	中	En－a軽石	(少量)	●	●	●	—	—
LP－9	1	覆土3層	●	●	●	●	黒色	2.5YR2/1	中	中	En－a軽石	(多量)	●	●	●	—	—
LP－10	1	覆土1層	Ⅴ	—	●	●	(黒色)	●	●	●	—	—	—	—	—	—	—
	2	覆土2層	Ⅴ	Ⅵ層・Ⅶ層	●	●	(褐色)	●	●	●	●	●	●	●	●	—	—
LP－11	1	覆土3層	●	●	●	●	黒褐色	2.5YR3/2	中	中	En－a軽石	(多量)	●	●	●	—	—
LP－13	1	覆土1層 覆土1a層	Ⅴ層	—	判然	シルト質壌土	黒色	10YR2/1	弱	軟～堅	—	—	—	—	—	—	—
	2	覆土1層 覆土1b層	Ⅴ層	焼土	判然	シルト質壌土	黒色	10YR2/1	弱	軟～堅	—	—	—	—	—	—	—
	3	覆土1層 覆土1c層	Ⅴ層	Ⅶ層	明瞭	シルト質壌土	黒色	10YR2/1	弱	軟～堅	En－a軽石	3%	●	●	●	—	—
	4	覆土2層 覆土2a層	Ⅶ層	Ⅵ層	明瞭～漸移	シルト質壌土～埴壌土	にぶい黄褐色	10YR4/2	弱～中	堅	En－a軽石	60%	●	●	●	—	—
	5	覆土2層 覆土2b層	Ⅶ層	Ⅶ層・焼土	明瞭	シルト質壌土	暗褐色	10YR3/3	弱	堅	En－a軽石	2%	●	●	●	—	—
	6	覆土2層 覆土2c層	Ⅴ層	Ⅵ層・Ⅶ層	明瞭～漸移	シルト質壌土～埴壌土	黒褐色	10YR3/2	弱～中	堅	En－a軽石	25%	●	●	●	炭化物	微量
	7	覆土2層 覆土2d層	Ⅴ層	Ⅵ層・Ⅶ層	判然	シルト質壌土	黒褐色	10YR2/3	弱	堅	En－a軽石	2%	●	●	●	—	—
	8	覆土2層 覆土2e層	Ⅴ層	Ⅵ層・Ⅶ層	漸移	シルト質壌土～埴壌土	黒褐色	10YR3/2	弱	堅	En－a軽石	13%	●	●	●	炭化物	微量
	9	覆土2層 覆土2f層	Ⅴ層	Ⅵ層・Ⅶ層	漸移	シルト質壌土	黒褐色	10YR3/2	弱～中	堅	En－a軽石	1%	●	●	●	—	—
	10	覆土2層 覆土2g層	Ⅴ層	Ⅵ層・Ⅶ層	漸移	シルト質壌土～埴壌土	暗褐色	10YR3/3	弱	堅	En－a軽石	13%	●	●	●	—	—
	11	覆土2層 覆土2h層	Ⅶ層	—	漸移	シルト質壌土～埴壌土	褐色	10YR4/6	弱～中	軟	En－a軽石	34%	●	●	●	—	—
	●	PP-1 炉跡 焼土	Ⅶ層被熱		明瞭	壌土～埴壌土	明赤褐色	2.5YR5/8	中	堅	En－a軽石	50%程度	●	●	●	—	—
LP－14	1	覆土1層 覆土1a層	Ⅵ層	Ⅴ層	明瞭	シルト質壌土	黒褐色	10YR2/2	弱	堅	En－a軽石	1%	●	●	●	—	—
	2	覆土1層 覆土1b層	Ⅴ層	Ⅵ層	漸移	シルト質壌土	黒褐色	10YR2/2	弱	堅	En－a軽石	2%	●	●	●	—	—
	3	覆土1層 覆土1c層	Ⅴ層	Ⅵ層	漸移	シルト質壌土	黒褐色	10YR2/3	弱	堅	En－a軽石	2%	●	●	●	—	—
LP－15	1	覆土1層	Ⅴ層	Ⅵ層・Ⅶ層	漸移	シルト質壌土	黒色	10YR2/1	弱	堅	En－a軽石	(微量)	●	●	●	炭化物	微量
	2	覆土2層 覆土2a層	Ⅵ層	Ⅶ層	漸移	シルト質壌土	暗褐色	10YR3/3	弱	堅	En－a軽石	2%	●	●	●	炭化物	微量
	3	覆土2層 覆土2b層	Ⅵ層	Ⅶ層	漸移	シルト質壌土	褐色	10YR4/6	弱～中	堅	En－a軽石	3%	●	●	●	—	—
LP－16	1	覆土1層 覆土1a層	Ⅴ層	—	明瞭	シルト質壌土	黒色	10YR1.7/1	弱	軟～堅	En－a軽石	1%	●	●	●	—	—
	2	覆土1層 覆土1b層	Ⅴ層	Ⅵ層	漸移	シルト質壌土	黒色	10YR1.7/1	弱	堅	En－a軽石	3%	●	●	●	—	—
	3	覆土2層 覆土2a層	Ⅵ層	—	明瞭	シルト質壌土～埴壌土	黒褐色	10YR3/2	弱～中	堅	En－a軽石	7%	●	●	●	—	—
	4	覆土2層 覆土2b層	Ⅵ層	—	明瞭	シルト質壌土～埴壌土	黒褐色	10YR3/2	弱～中	堅	En－a軽石	3%	●	●	●	—	—
	5	覆土2層 覆土2c層	Ⅵ層	Ⅶ層	明瞭～漸移	シルト質壌土～埴壌土	にぶい黄褐色	10YR4/3	弱～中	堅	En－a軽石	40%	●	●	—	炭化物	微量
	6	覆土2層 覆土2d層	Ⅴ層	Ⅶ層	漸移	シルト質壌土	黒褐色	10YR2/2	弱	軟～堅	—	—	—	—	●	—	—
	●	PP-1 炉跡 焼土	Ⅵ層被熱		明瞭	シルト質壌土	暗赤褐色	5YR3/6	弱～中	すこぶる堅	En－a軽石	30%	●	●	●	炭化物	微量
	7	PP-1～3 柱穴 覆土	Ⅵ層	Ⅵ層・Ⅶ層	漸移	シルト質壌土	暗褐色	10YR3/4	弱～中	軟～堅	En－a軽石	2%	●	●	●	—	—
	8	PP-4 覆土 覆土1層	Ⅴ層被熱		明瞭	シルト質壌土	暗赤褐色	5YR3/4	弱	堅	En－a軽石	2%	●	●	●	—	—
	9	PP-4 覆土 覆土2層	Ⅴ層	—	漸移	シルト質壌土	黒褐色	10YR2/3	弱	堅	En－a軽石	2%	●	●	●	炭化物	微量
LP－17	1	覆土1層	Ⅴ層	—	漸移	シルト質壌土	黒褐色	10YR2/2	弱～中	堅	En－a軽石	2%	●	●	●	炭化物	微量
LP－18	1	覆土B層	Ⅴ層	Ⅶ層	漸移	埴壌土	暗褐色	10YR3/3	強	すこぶる堅	En－a軽石	7%	最大:30 平均:8	亜円礫	風化	—	—
	2	覆土BB層	Ⅴ層	Ⅶ層	明瞭～判然	埴壌土	暗褐色	7.5YR3/4	強	すこぶる堅	En－a軽石	1%	最大:8 平均:4	亜円礫	風化	—	—
LP－19	1	B層	Ⅴ層	—	漸移	砂壌土～壌土	黒褐色	10YR2/2	中	堅	Ta－c軽石	13%	平均:3	亜角礫	半風化	—	—
	2	BY層	Ⅴ層	Ⅶ層	漸移	砂壌土	黒褐色	10YR3/2	強	堅～すこぶる堅	Ta－c軽石 En－a軽石	1% 3%	平均:2 最大:21 平均:7	亜角礫 亜円礫	半風化 風化	—	—
LP－20	1	B層	Ⅴ層	Ⅶ層	漸移	埴壌土	黒褐色	10YR3/2	強	堅～すこぶる堅	En－a軽石	20%	最大:32 平均:12	亜円～亜角礫	風化	—	—
LP－21	1	覆土1層	Ⅲ	Ⅴ層・Ⅶ層	明瞭	シルト質壌土	黒色	10YR1.7/1	中	軟～堅	En－a軽石	10%	●	●	●	—	—
	2	覆土2層	Ⅵ層	Ⅶ層・Ⅴ層	判然	シルト質壌土	暗褐色	10YR3/4	中	軟～堅	En－a軽石	3%	●	●	●	—	—
	3	覆土3層	Ⅵ層	Ⅶ層	明瞭	埴壌土	暗褐色	10YR3/4	中～強	軟～堅	En－a軽石	13%	●	●	●	—	—
	4	覆土4層	Ⅶ層	Ⅵ層	明瞭	埴壌土	黄褐色	10YR5/6	強	堅	En－a軽石	20%	●	●	●	—	—
	5	覆土5層	Ⅴ層	Ⅵ層・Ⅶ層	漸移	埴壌土	黒褐色	10YR2/2	中～強	堅	En－a軽石	10%	●	●	●	—	—
LP－22	1	覆土1層	Ⅴ層	Ⅶ層	明瞭	壌土～シルト質壌土	黒色	10YR1.7/1	弱～中	堅	En－a軽石	2%	●	●	●	—	—
	2	覆土2層 覆土2a層	Ⅴ層	Ⅵ層	判然	シルト質壌土	黒褐色	10YR2/2	弱～中	堅	En－a軽石	1%	●	●	●	—	—
	3	覆土2層 覆土2b層	Ⅵ層	Ⅴ層,Ⅶ層	漸移	壌土～シルト質壌土	暗褐色	10YR3/3	弱～中	軟～堅	En－a軽石	2%	●	●	●	—	—
LP－23	1	覆土B層 覆土B1層 覆土B1a層	Ⅴ層	—	漸移～明瞭	埴壌土	黒色	10YR1.7/1	強	すこぶる堅	En－a軽石	1%	最大:18 平均:10	亜円礫	風化	—	—
	2	覆土B層 覆土B1層 覆土B1b層	Ⅴ層	Ⅳ層？・Ⅶ層	漸移	埴壌土	黒褐色	10YR2/2	強	すこぶる堅	En－a軽石 Ta－c軽石	1% 7%	最大:12 平均:12 平均:4	亜円礫 亜角礫	風化 半風化	—	—
	3	覆土B層 覆土B2層	Ⅴ層	Ⅶ層	漸移～明瞭	埴壌土	黒褐色	10YR3/1	強	すこぶる堅	En－a軽石	3%	最大:18 平均:15	亜円礫	風化	炭化材	少量
	4	覆土B層 覆土B3層	Ⅴ層	Ⅶ層	漸移	埴壌土	黒色	10YR1.7/1	強	すこぶる堅	En－a軽石	1%	最大:10 平均:8	亜円礫	風化	炭化材	少量
	5	覆土BY層 覆土BY1層	Ⅴ層	Ⅶ層	明瞭	埴壌土	黒色	10YR2/1	強	すこぶる堅	En－a軽石	1%	最大:7 平均:7	亜円礫	風化	炭化材	微量
	6	覆土BY層 覆土BY2層	Ⅴ層	Ⅶ層	明瞭～判然	埴壌土	黒褐色	10YR2/3	強	すこぶる堅	En－a軽石	10～13%	最大:40 平均:10	亜円礫	風化	炭化材	微量
	7	覆土YB層	Ⅴ層	Ⅶ層	判然	埴壌土	暗褐色	10YR3/3	強	すこぶる堅	En－a軽石	7%	最大:40 平均:10	亜円礫	風化	炭化材	微量
	8	覆土Y層	Ⅶ層	Ⅴ層	漸移～明瞭	埴壌土	褐色	10YR4/4	強	すこぶる堅	En－a軽石	3%	最大:15 平均:3	亜円礫	風化	炭化材	微量
	9	B層 炉跡焼土 PP-1	Ⅶ層被熱		漸移～明瞭	砂土～砂壌土	明赤褐色	5YR5/6～5/8	なし～弱	すこぶる堅	En－a軽石	80%程度	最大:40 平均:7	亜円礫	風化	—	—
	10	PP－1 柱穴 覆土	Ⅴ層	Ⅶ層	漸移	埴壌土	黒褐色	10YR2/1	強	軟	En－a軽石	2%	最大:10 平均:3	円礫	風化	—	—
	11	PP－2 柱穴 覆土	焼土	Ⅴ層・Ⅶ層	漸移	壌土～埴壌土	にぶい赤褐色	10YR4/3	中～強	軟	En－a軽石	2%	最大:10 平均:3	円礫	風化	—	—
	12	PP－3 柱穴 覆土	焼土	Ⅴ層・Ⅶ層	漸移	埴壌土	暗赤褐色	10YR3/2	強	軟	En－a軽石	3%	最大:18 平均:18	円礫	風化	—	—
LP－24	1	覆土1層	Ⅴ層	—	明瞭	シルト質壌土	黒色	10YR1.7/1	中	軟～堅	En－a軽石	1%	●	●	●	—	—
	2	覆土2層 覆土2a層	Ⅵ層	Ⅴ層・Ⅶ層	明瞭	シルト質壌土	暗褐色	10YR3/3	中	堅	En－a軽石	2%	●	●	●	—	—

図Ⅳ－３土層説明（２）

遺構番号	断面図番号	層位名称		主体層	混在層	層界	砂・粘土・シルト（長径2mm未満） 野外土性	全体的な色調 色名	マンセル表色系	粘着性	堅密度	礫（長径2mm以上） 種類	混在割合%	粒径mm	形状	風化の程度	その他の混在物 種類	混在量
LP－24	3	覆土2層	覆土2b層	Ⅴ層	Ⅵ層・Ⅶ層	明瞭～判然	壌土～シルト質壌土	黒褐色	10YR2/2	弱～中	軟～堅	En－a軽石	1%	●	●	●	—	—
	4		覆土2c層	Ⅴ層	Ⅵ層・Ⅶ層	画然	シルト質壌土	黒褐色	10YR2/3	中	堅	En－a軽石	3%	●	●	●	—	—
	5		覆土2d層	Ⅴ層	Ⅵ層・Ⅶ層	画然	シルト質壌土	黒褐色	10YR2/2	中	堅	En－a軽石	2%	●	●	●	—	—
	6		覆土3a層	Ⅵ層	Ⅴ層・Ⅶ層	画然	シルト質壌土	暗褐色	10YR3/3	中	堅	En－a軽石	3%	●	●	●	—	—
LP－25	1	覆土1層		Ⅴ層	Ⅵ層・Ⅶ層	画然	壌土～シルト質壌土	黒褐色	10YR3/3	弱～中	軟～堅	En－a軽石	7%	●	●	●	炭化物	微量
LP－26	10	覆土8層		Ⅴ層	Ⅶ層	画然	埴壌土	黒褐色	10YR2/2	無	すこぶる堅	En－a軽石	1%	最大:12 平均:9	亜円礫	風化	炭化物	微量
LP－27	7	覆土8層		Ⅴ層	Ⅶ層	画然	埴壌土	黒色	10YR1.7/1	無	すこぶる堅	En－a軽石	3%	最大:40 平均:10	亜円～亜角礫	風化	炭化物	中量
	8	覆土8Ⅴ層		Ⅴ層	Ⅴ層	画然～明瞭	埴壌土	灰黄褐色	10YR4/2	無	すこぶる堅	En－a軽石	3%	最大:23 平均:12	亜円～亜角礫	風化	炭化物	少量
	9	覆土Ⅴ8層		Ⅶ層	Ⅴ層	画然	埴壌土	灰黄褐色	10YR4/2	無	すこぶる堅	En－a軽石	40%	最大:22 平均:20	亜円～亜角礫	風化	—	—
LP－28	1	覆土1層		Ⅴ層	Ⅵ層・Ⅶ層	明瞭	シルト質壌土	黒色	10YR1.7/1	中	軟	En－a軽石	2%	●	●	●	—	—
	2	覆土2層		Ⅴ層	Ⅵ層・Ⅶ層	画然	壌土	黒褐色	10YR2/2	弱	堅	En－a軽石	2%	●	●	●	—	—
	3	覆土3層		Ⅵ層	Ⅶ層・Ⅴ層	画然	壌土	暗褐色	10YR3/3	弱	堅	En－a軽石	2%	●	●	●	—	—
	4	覆土4層		Ⅵ層	Ⅶ層・Ⅴ層	画然	壌土	暗褐色	10YR3/3	弱	軟～堅	En－a軽石	2%	●	●	●	—	—
LP－29	1	覆土1層		Ⅴ層	Ⅵ層・Ⅶ層	明瞭	壌土～シルト質壌土	黒褐色	10YR2/3	弱	堅	En－a軽石	3%	●	●	●	—	—
	2	覆土2層		Ⅴ層	Ⅵ層・Ⅶ層	明瞭 判然～	シルト質壌土	黒色	10YR2/1	弱	すこぶる堅	En－a軽石	3%	●	●	●	—	—
	3	覆土3層		Ⅴ層	Ⅵ層・Ⅶ層	明瞭	壌土～シルト質壌土	黒褐色	10YR2/3	弱	堅	En－a軽石	3%	●	●	●	—	—
	4	覆土4層	覆土4a層	Ⅵ層	Ⅶ層・Ⅴ層	明瞭	壌土～シルト質壌土	暗褐色	10YR3/4	弱	すこぶる堅	En－a軽石	3%	●	●	●	—	—
	5		覆土4b層	Ⅵ層	Ⅶ層・Ⅴ層	画然	壌土	褐色	10YR4/6	弱	堅	En－a軽石	20%	●	●	●	—	—
	6		覆土4c層	Ⅵ層	Ⅶ層・Ⅴ層	画然	壌土～シルト質壌土	暗褐色	10YR3/3	弱	堅	En－a軽石	3%	●	●	●	—	—
	7		覆土4d層	Ⅵ層	Ⅶ層・Ⅴ層	画然	壌土～シルト質壌土	暗褐色	10YR3/3	弱	堅	En－a軽石	1%	●	●	●	—	—
LP－30	1	覆土1層		Ⅴ層	Ⅵ層・Ⅶ層	明瞭～画然	シルト質壌土	黒色	10YR1.7/1	中	堅	En－a軽石	2%	●	●	●	—	—
	3	覆土2層 焼土		焼土		明瞭	壌土	褐色	7.5YR4/4	中	堅	En－a軽石	3%	●	●	●	—	—
	2	覆土3層	覆土3a層	Ⅴ層	Ⅵ層・Ⅶ層	明瞭	壌土	暗褐色	10YR3/3	中	堅	●	●	●	●	●	—	—
	4		覆土3b層	Ⅴ層	Ⅵ層・Ⅶ層	明瞭～画然	壌土～シルト質壌土	黒褐色	10YR2/2	弱	堅	●	●	●	●	●	—	—
	5		覆土3c層	Ⅵ層	Ⅶ層・Ⅴ層	画然	シルト質壌土	褐色	10YR4/6	弱	堅	En－a軽石	3%	●	●	●	—	—
LP－31	1	覆土1層	覆土1a層	Ⅴ層	—	判然	壌土	黒色	10YR1.7/1	弱	堅	—	—	—	—	—	—	—
	2		覆土1b層	Ⅴ層	Ⅶ層	明瞭	壌土	黒色	10YR1.7/1	弱	堅	En－a軽石	3%	最大:5～30	●	●	—	—
	3		覆土1c層	Ⅴ層	Ⅵ層・Ⅶ層	明瞭	壌土	黒褐色	10YR2/2	弱	堅	●	●	●	●	●	—	—
	4		覆土1d層	Ⅴ層	Ⅵ層・Ⅶ層	明瞭	壌土～シルト質壌土	黒褐色	10YR3/2	弱	堅	En－a軽石	3%	●	●	●	—	—
	5		覆土1e層	Ⅴ層	Ⅵ層・Ⅶ層	明瞭～判然	壌土～シルト質壌土	暗褐色	10YR3/4	中	堅	●	●	●	●	●	—	—
	6	覆土2層	覆土2a層	Ⅴ層	Ⅵ層・Ⅶ層	明瞭	シルト質壌土	暗褐色	10YR3/4	弱	堅	En－a軽石	10%	●	●	●	—	—
	7		覆土2b層	Ⅴ層	Ⅵ層・Ⅶ層	画然	壌土～シルト質壌土	暗褐色	10YR3/4	弱	堅	En－a軽石	30%	●	●	●	—	—
	8		覆土2c層	Ⅴ層	Ⅵ層・Ⅶ層	画然	壌土	黒褐色	10YR2/2	弱	堅	●	●	●	●	●	—	—
	9		覆土2d層	Ⅵ層	Ⅶ層・Ⅴ層	画然	壌土～シルト質壌土	褐色	10YR4/6	中	堅	●	●	●	●	●	—	—
LP－32	1	覆土1層	覆土1a層	Ⅵ層	Ⅶ層・Ⅴ層	判然	シルト質壌土	暗褐色	10YR3/3	弱	堅	En－a軽石	1%	●	●	●	—	—
	2		覆土1b層	Ⅴ層	—	判然	壌土～シルト質壌土	黒色	10YR1.7/1	弱	堅	—	—	—	—	—	—	—
	3		覆土1c層	Ⅴ層	Ⅵ層・Ⅶ層	明瞭	壌土	黒色	10YR2/1	弱	堅	En－a軽石	3%	●	●	●	—	—
	4	覆土2層	覆土2a層	Ⅴ層	Ⅵ層・Ⅶ層	画然	壌土	暗褐色	10YR3/4	弱	堅	En－a軽石	3%	最大:10～30	●	●	—	—
	5		覆土2b層	Ⅴ層	Ⅵ層・Ⅶ層	画然	壌土	黒褐色	10YR3/2	弱	堅	En－a軽石	3%	●	●	●	—	—
	6	PP－1 柱穴 覆土		Ⅴ層	Ⅵ層・Ⅶ層	画然	壌土	黒褐色	10YR3/2	中	堅	En－a軽石	2%	●	●	●	—	—
LP－33	1	覆土1層	覆土1a層	Ⅴ層	—	明瞭～画然	シルト質壌土	黒色	10YR1.7/1	弱～中	堅	En－a軽石	3%	●	●	●	—	—
	2		覆土1b層	Ⅶ層	Ⅴ層・Ⅵ層	明瞭	壌土～シルト質壌土	暗褐色	10YR3/3	弱～中	軟～堅	En－a軽石	3%	●	●	●	—	—
	3	覆土2層	覆土2a層	Ⅵ層	Ⅶ層	画然	壌土～シルト質壌土	暗褐色	10YR3/4	弱～中	堅	En－a軽石	1%	●	●	●	—	—
	4		覆土2b層	Ⅵ層	Ⅶ層・Ⅴ層	画然	壌土～シルト質壌土	褐色	10YR4/6	弱～中	軟～堅	En－a軽石	7%	●	●	●	—	—
	5		覆土2c層	Ⅵ層	Ⅴ層・Ⅶ層	画然	壌土～シルト質壌土	褐色	10YR4/6	弱～中	すこぶる堅	En－a軽石	3%	●	●	●	—	—
	6		覆土2d層	Ⅵ層	Ⅶ層	画然	壌土～シルト質壌土	褐色	10YR4/6	弱～中	堅	En－a軽石	1%	●	●	●	焼土	(中量)
LP－34	1	覆土1層		Ⅴ層	Ⅶ層	画然	壌土～シルト質壌土	暗褐色	10YR3/3	弱～中	軟～堅	En－a軽石	40%	●	●	●	炭化物	微量
LP－35	1	覆土1層		Ⅴ層	Ⅶ層	画然	壌土～シルト質壌土	黒褐色	10YR2/3	弱～中	堅	En－a軽石	1%	●	●	●	—	—
LP－36	1	覆土1層		Ⅴ層	—	明瞭	シルト質壌土	黒色	10YR2/1	弱～中	堅	En－a軽石	3%	●	●	●	—	—
	2	覆土2層	覆土2a層	Ⅵ層	Ⅶ層・Ⅴ層	画然	壌土～シルト質壌土	褐色	10YR4/6	弱～中	軟～堅	En－a軽石	30%	●	●	●	—	—
	3		覆土2b層	Ⅴ層	Ⅵ層・Ⅶ層	画然	壌土～シルト質壌土	暗褐色	10YR3/4	弱～中	堅	En－a軽石	20%	●	●	●	—	—
	4		覆土2c層	Ⅴ層	Ⅵ層・Ⅶ層	画然	壌土～シルト質壌土	暗褐色	10YR3/4	弱～中	堅	En－a軽石	15%	●	●	●	—	—
	5		覆土2d層	Ⅵ層	Ⅶ層・Ⅴ層	画然	壌土～シルト質壌土	暗褐色	10YR3/4	弱～中	堅	En－a軽石	7%	●	●	●	—	—
LP－37	1	覆土1層		Ⅶ層	Ⅵ層・Ⅴ層	明瞭～画然	壌土～シルト質壌土	褐色	10YR4/4	中	軟～堅	En－a軽石	25%	●	●	●	炭化物	2%
	2	覆土2層	覆土2a層	Ⅴ層	Ⅵ層・Ⅶ層	画然	壌土～シルト質壌土	黒褐色	10YR2/3	弱～中	堅	En－a軽石	30%	●	●	●	炭化物	2%
	3		覆土2b層	Ⅴ層	Ⅵ層・Ⅶ層	画然	壌土～シルト質壌土	黒褐色	10YR2/3	弱～中	軟～堅	En－a軽石	10%	●	●	●	炭化物	2%
	4		覆土2c層	Ⅴ層	Ⅵ層・Ⅶ層	画然	壌土～シルト質壌土	暗褐色	10YR3/3	弱～中	堅	En－a軽石	7%	●	●	●	炭化物	2%
LP－38	1	覆土1層	覆土1a層	Ⅵ層	Ⅶ層・Ⅴ層	明瞭	壌土～シルト質壌土	暗褐色	10YR3/4	中	堅～すこぶる堅	En－a軽石	3%	●	●	●	—	—
	2		覆土1b層	Ⅴ層	Ⅵ層・Ⅶ層	画然	壌土～シルト質壌土	黒褐色	10YR2/2	中	堅～すこぶる堅	En－a軽石	2%	●	●	●	—	—
	3	覆土2層		Ⅴ層	Ⅵ層・Ⅶ層	画然	壌土～シルト質壌土	暗褐色	10YR3/3	中	堅～すこぶる堅	●	●	●	●	●	—	—
	4	覆土3層		Ⅴ層	Ⅵ層・Ⅶ層	画然	壌土～シルト質壌土	黒褐色	10YR2/2	中	堅～すこぶる堅	En－a軽石	3%	●	●	●	—	—
	5	床面 焼土		Ⅵ層・Ⅶ層が被熱		漸変～判然	壌土	赤褐色	5YR4/6	弱	堅～すこぶる堅	●	●	●	●	●	—	—
	●	覆土中 焼土		●	●	●	●	褐色	10YR4/6	●	●	●	●	●	●	●	—	—
LP－39	1	覆土1層		Ⅵ層	Ⅶ層	明瞭～画然	壌土～シルト質壌土	暗褐色	10YR4/4	弱～中	堅	●	●	●	●	●	炭化物	極多量
	2	覆土2層		Ⅴ層	Ⅵ層・Ⅶ層	画然	壌土～シルト質壌土	暗褐色	10YR3/4	中	堅	En－a軽石	2%	●	●	●	—	—
	3	覆土3層		Ⅵ層	Ⅶ層	画然	壌土～シルト質壌土	暗褐色	10YR4/4	中	堅	En－a軽石	2%	●	●	●	—	—
	4	覆土4層		Ⅶ層	Ⅵ層	明瞭	壌土～シルト質壌土	褐色	10YR4/6	弱	堅	En－a軽石	2%	●	●	●	—	—
	5	[illegible] Ⅶ2層 坑底面		Ⅶ2層	—	—	—	—	—	—	—	—	—	—	—	—	—	—
	6	PP－1 柱穴 覆土		Ⅴ層	Ⅶ層	画然	壌土	黒褐色	10YR3/1	中	堅	En－a軽石	3%	●	●	●	—	—
	●	床面 焼土		●	●	●	●	赤褐色	5YR4/6	●	●	●	●	●	●	●	—	—
LP－40	1	覆土1層		Ⅵ層	Ⅶ層・Ⅴ層	明瞭～判然	シルト質壌土	暗褐色	10YR3/3	弱	堅	●	●	●	●	●	—	—
	2	覆土2層		Ⅴ層	Ⅵ層・Ⅶ層	画然	壌土～シルト質壌土	黒褐色	10YR3/2	弱	堅	●	●	●	●	●	—	—

図Ⅳ－３土層説明（３）

遺構番号	断面図番号	層位名称			主体層	混在層	層界	砂・粘土・シルト（長径2mm未満）					礫（長径2mm以上）					その他の含有物	
								野外土性	全体的な色調 色名	マンセル表色系	粘着性	堅密度	種類	混在割合%	粒径mm	形状	風化の程度	種類	混在量
LP－40	3	覆土3層			VI層	VII層・V層	漸移	シルト質壌土	にぶい黄褐色	10YR4/3	弱	堅	●	●	●	●	●	—	—
LP－41	1	覆土1層			V層	—	明瞭~漸移	シルト質壌土	黒色	10YR1.7/1	弱~中	軟~堅	En－a軽石	1%	●	●	●	—	—
	2	覆土2層	覆土2a層		V層	VI層・VII層	判然	シルト質壌土	黒褐色	10YR2/3	弱~中	軟~堅	En－a軽石	2%	●	●	●	—	—
	3		覆土2b層		V層	VI層・VII層	漸移	シルト質壌土	黒褐色	10YR2/2	弱~中	堅	En－a軽石	3%	●	●	●	—	—
	4		覆土2c層		V層	VI層	漸移	壌土~シルト質壌土	黒褐色	10YR2/2	弱~中	堅	En－a軽石	1%	●	●	●	—	—
	5		覆土2d層		V層	VI層・VII層	漸移	壌土~シルト質壌土	黒褐色	10YR2/3	弱~中	軟~堅	En－a軽石	1%	●	●	●	—	—
LP－42	1	覆土B層	覆土B1層		V層	VII層	明瞭	埴壌土	黒色	10YR1.7/1	強	すこぶる堅	En－a軽石	3%	最大:15 平均:10	亜円礫	風化	—	—
	2		覆土B2層		V層	VII層	漸移	埴壌土	黒褐色	10YR2/2	強	すこぶる堅	En－a軽石	1%	最大:12 平均:12	亜円礫	風化	—	—
													Ta－c軽石	3%	平均:4	亜角礫	半風化		
	3	覆土BY層	BY1層		V層	VII層	漸移	埴壌土	黒褐色	10YR3/2	強	すこぶる堅	En－a軽石	10%以上	最大:20 平均:12	亜円~亜角礫	風化	炭化物	微量
	4		覆土BY2層	覆土BY2a層	V層	VII層	漸移~明瞭	埴壌土	黒色	10YR2/1	強	すこぶる堅	En－a軽石	7%	最大:20 平均:15	亜円~亜角礫	風化	炭化物	微量
	5			覆土BY2b層	V層	VII層	漸移~明瞭	埴壌土	黒色	10YR2/1	強	堅	En－a軽石	7%	最大:20 平均:15	亜円~亜角礫	風化	炭化物	微量
	6	覆土YB層			VII層	V層	漸移	埴壌土	にぶい黄褐色	10YR4/3	強	すこぶる堅	En－a軽石	3%	最大:25 平均:10	亜円~亜角礫	風化	炭化物	微量
LP－43	1	覆土1層			V層	VI層・VII層	明瞭~漸移	シルト質壌土	黒褐色	10YR2/3	中	堅	En－a軽石	3%	●	●	●	—	—
	2	覆土2層	覆土2a層		V層	VII層	判然	シルト質壌土	黒褐色	10YR2/2	中	すこぶる堅	En－a軽石	1%	●	●	●	—	—
	3		覆土2b層		V層	VI層・VII層	漸移	シルト質壌土	黒褐色	10YR2/3	中	すこぶる堅	En－a軽石	7%	●	●	●	—	—
	4		覆土2c層		V層	VI層・VII層	漸移	シルト質壌土	黒褐色	10YR2/2	中	すこぶる堅	En－a軽石	3%	●	●	●	—	—
LP－44	1	覆土1層	覆土1a層		V層	VII層	漸移	シルト質壌土	黒色	10YR1.7/1	中	堅~軟	En－a軽石	2%	●	●	●	—	—
	2		覆土1b層		V層	VI層・VII層	判然	壌土	黒褐色	10YR2/2	中	堅~軟	En－a軽石	2%	●	●	●	—	—
	3		覆土1c層		V層	VI層・VII層	明瞭	壌土	黒褐色	10YR3/2	中	堅~軟	En－a軽石	2%	●	●	●	—	—
	4	覆土2層	覆土2a層		V層	VI層・VII層	漸移	壌土	黒褐色	10YR2/2	中	堅	En－a軽石	10%	●	●	●	—	—
	5		覆土2b層		V層	VI層・VII層	漸移	壌土	黒色	10YR2/1	中	堅~すこぶる堅	En－a軽石	3%	●	●	●	—	—
	6		覆土2c層		V層	VII層	漸移	壌土	黒色	10YR2/1	中	堅~すこぶる堅	En－a軽石	3%	●	●	●	—	—
	7	PF－1炉跡 焼土直上層			覆土2c層	焼土	明瞭	壌土	褐色~黒褐色	7.5YR4/6~3/2	中	堅	En－a軽石	3%	●	●	●	炭化材	少量
	8	PF－1炉跡 焼土			VII層被熱		漸変~判然	壌土	明褐色	7.5YR5/6	中	すこぶる堅	—	—	●	●	●	—	—
LP－45	1	覆土1層			V層	VI層	漸移	シルト質壌土	黒色	10YR1.7/1	中	堅	En－a軽石	1%	●	●	●	焼土	微量
	2	覆土2層			V層	VI層・VII層	判然	シルト質壌土	黒褐色	10YR2/2	中	堅	En－a軽石	1%	●	●	●	—	—
	3	覆土3層			V層	VI層・VII層	判然	シルト質壌土	黒褐色	10YR2/3	中	堅	En－a軽石	2%	●	●	●	焼土	微量
	4	覆土4層			VI層	V層・VII層	漸移	シルト質壌土	暗褐色	10YR3/3	中	すこぶる堅	En－a軽石	25%	●	●	●	—	—
LP－46	1	覆土1層			V層	VII層	漸移	壌土~シルト質壌土	黒褐色	10YR2/3	弱~中	堅	En－a軽石	1%	●	●	●	炭化物	微量
	2	覆土2層			VII層	VI層・V層	漸移	壌土~シルト質壌土	褐色	10YR4/6	弱~中	軟~堅	En－a軽石	10%	●	●	●	—	—
LP－47	3	覆土1層			V層	VI層・VII層	漸移	壌土~シルト質壌土	黒褐色	10YR2/2	弱~中	軟~堅	En－a軽石	1%	●	●	●	焼土 炭化物	微量 微量
	4	覆土2層			VI層	VII層・V層	漸移	壌土~シルト質壌土	褐色	10YR4/4	弱~中	堅	En－a軽石	3%	●	●	●	—	—
LP－48	1	覆土1層			V層	VI層・VII層	漸移	シルト質壌土	黒褐色	10YR2/3	中	堅	En－a軽石	3%	●	●	●	—	—
LP－49	1	覆土B層			V層	VII層	漸移	埴壌土	黒色	10YR1.7/1	強	軟~堅	En－a軽石	5	最大:15 平均:10	亜円~亜角礫	風化	—	—
	2	覆土BY層			V層	VII層	明瞭~判然	埴壌土	黒褐色	10YR3/2	強	すこぶる堅	En－a軽石	15	最大:22 平均:12	亜円~亜角礫	風化	—	—
	3	覆土YB層			V層	VII層	漸移	砂埴土~埴壌土	褐色	10YR4/4	強	すこぶる堅	En－a軽石	20	最大:30 平均:12	亜角礫	風化	—	—
	4	覆土Y層			VII層	V層	明瞭	壌土	にぶい黄褐色	10YR4/3	中~強	すこぶる堅	En－a軽石	50以上	最大:45 平均:15	角~亜角礫	風化	—	—
	5	焼土R層			LP－50の焼土層：褐色7.5YR4/6														
LP－50	1	覆土1層	覆土1a層		V層	VII層	明瞭~判然	壌土~シルト質壌土	黒色	10YR2/1	中	すこぶる堅	En－a軽石	7%	●	●	●	—	—
	2		覆土1b層		V層	VII層	明瞭	壌土~シルト質壌土	黒褐色	10YR3/1	中	堅	En－a軽石	10%	●	●	●	—	—
	3	覆土2層	覆土2a層		V層	VI層・VII層	明瞭	壌土	暗褐色	10YR3/3	中	堅	●	●	●	●	●	—	—
	4		覆土2b層		V層	VI層・VII層	漸移	壌土	暗褐色	10YR3/4	中	すこぶる堅	●	●	●	●	●	—	—
	5	PF－1柱穴 覆土			V層	VI層・VII層	漸移	壌土	黒褐色	10YR2/2	中	堅	En－a軽石	10%	●	●	●	—	—
LP－51	1	覆土1層			V層	●	明瞭	シルト質壌土	黒色	10YR1.7/1	中	すこぶる堅	En－a軽石	7%	●	●	●	—	—
	2	覆土2層			V層	VI層・VII層	判然	シルト質壌土	黒褐色	10YR2/3	中	すこぶる堅	En－a軽石	2%	●	●	●	—	—
	3	覆土3層			VI層	V層・VII層	判然	シルト質壌土	暗褐色	10YR3/3	中	すこぶる堅	En－a軽石	3%	●	●	●	—	—
	4	覆土4層			VI層	V層・VII層	明瞭	シルト質壌土	暗褐色	10YR3/3	中	すこぶる堅	En－a軽石	7%	●	●	●	焼土 炭化物	微量 微量
	5	覆土5層			VI層	V層・VII層	漸移	シルト質壌土	暗褐色	10YR3/3	中	すこぶる堅	En－a軽石	3%	●	●	●	—	—
LP－52	1	覆土1層			V層	VI層	明瞭	シルト質壌土	黒褐色	10YR2/2	中	軟~堅	En－a軽石	2%	●	●	●	—	—
	2	覆土2層			V層	VI層	明瞭	シルト質壌土	暗褐色	10YR3/3	中	堅	En－a軽石	1%	●	●	●	—	—
	3	覆土3層			V層	VI層	判然	シルト質壌土	黒褐色	10YR2/3	中	すこぶる堅	—	—	—	—	—	—	—
	4	覆土4層			VI層	V層・VII層	明瞭~判然	シルト質壌土	暗褐色	10YR3/3	中	すこぶる堅	En－a軽石	2%	●	●	●	—	—
	5	覆土5層			V層	VI層	漸移	シルト質壌土	黒褐色	10YR2/2	中	すこぶる堅	En－a軽石	1%	●	●	●	炭化物	微量
	6	覆土6層			VI層	V層・VII層	漸移	シルト質壌土	黒褐色	10YR2/3	中	堅	En－a軽石	2%	●	●	●	—	—
	7	覆土7層			V層	VII層	漸移	シルト質壌土	黒褐色	10YR2/3	中	すこぶる堅	En－a軽石	1%	●	●	●	炭化物	微量
LP－53	1	覆土1層			V層	VI層・VII層	明瞭	壌土~シルト質壌土	黒色	10YR2/1	弱	軟~堅	En－a軽石	2%	●	●	●	—	—
	2	覆土2層			V層	VI層・VII層	漸移	壌土~シルト質壌土	黒褐色	10YR3/2	中	堅	En－a軽石	3%	●	●	●	—	—
	3	覆土3層			V層	VI層・VII層	漸移	壌土~シルト質壌土	黒色	10YR2/1	中	堅	●	●	●	●	●	—	—
	4	覆土4層			VII層	VI層・V層	漸移	壌土	褐色	10YR4/4	中	堅	●	●	●	●	●	—	—
LP－54	1	覆土1層	覆土1a層		V層	VI層	判然	シルト質壌土	黒色	10YR2/1	中	堅	En－a軽石	1%	●	●	●	—	—
	2		覆土1b層		V層	VI層・VII層	明瞭	シルト質壌土	黒褐色	10YR2/2	中	堅	En－a軽石	3%	●	●	●	—	—
	3	覆土2層	覆土2a層		V層	VI層・VII層	漸移	シルト質壌土	黒褐色	10YR2/2	中	すこぶる堅	En－a軽石	3%	●	●	●	—	—
	4		覆土2b層		V層	VI層・VII層	漸移	シルト質壌土	黒褐色	10YR2/2	中	軟~堅	En－a軽石	2%	●	●	●	炭化物	微量
LP－55	1	覆土1層			V層	VI層・VII層	漸移	壌土~シルト質壌土	黒色	10YR2/1	中	堅	En－a軽石	1%	最大:5~20	●	●	—	—
	2	覆土2層			V層	VI層・VII層	漸移	壌土~シルト質壌土	黒褐色	10YR3/2	中	堅	En－a軽石	3%	最大:5~30	●	●	—	—
	3	PF－1炉跡 焼土			VII層被熱		漸移	埴壌土	赤褐色	5YR4/6	弱	堅	●	●	●	●	●	—	—
LP－56	1	覆土1層	覆土1a層		V層	VI層・VII層	明瞭	壌土	黒色	10YR1.7/1	中	堅	En－a軽石	2%	●	●	●	—	—
	2		覆土1b層		V層	VI層・VII層	明瞭~漸移	壌土~シルト質壌土	黒褐~暗褐色	10YR2/2~3/3	中	堅	En－a軽石	3%	●	●	●	—	—
	3	覆土2層	覆土2a層		VII層	—	漸移	壌土	褐色	10YR4/6	中	堅	—	—	—	—	—	—	—
	4		覆土2b層		VII層	V層	漸移	壌土	褐色	10YR4/4	中	堅	En－a軽石	3%	●	●	●	—	—
LP－57	1	覆土1層			V層	VII層	明瞭	壌土~シルト質壌土	黒色	10YR2/1	中	堅	En－a軽石	1%	●	●	●	—	—

図Ⅳ－３土層説明（４）

遺構番号	断面図番号	層位名称		主体層	混在層	層界	砂・粘土・シルト（長径2mm未満） 野外土性	全体的な色調 色名	マンセル表色系	粘着性	堅密度	礫（長径2mm以上） 種類	混在割合%	粒径mm	形状	風化の程度	その他の混在物 種類	混在量
LP−57	2	覆土2層		Ⅴ層	Ⅵ層・Ⅶ層	明瞭	壌土	暗褐色	10YR3/3	中	堅	En−a軽石	3%	最大:5〜20	●	●	—	—
	3	覆土3層		Ⅴ層	Ⅵ層・Ⅶ層	画然	壌土	黒褐色	10YR3/2	中	堅	En−a軽石	3%	最大:5〜30	●	●	—	—
	4	覆土4層		Ⅴ層	Ⅶ層	画然	壌土〜シルト質壌土	黒色	10YR2/1	中	軟〜堅	●	●	●	●	●	—	—
LP−58	1	覆土1層	覆土1a層	Ⅴ層	Ⅵ層・Ⅶ層	明瞭〜判然	シルト質壌土	暗褐色	10YR3/4	中	すこぶる堅	En−a軽石	3%	●	●	●	炭化物	微量
	2		覆土1b層	Ⅴ層	Ⅶ層	画然	シルト質壌土	黒褐色	10YR2/3	中	すこぶる堅	En−a軽石	3%	●	●	●	炭化物	微量
LP−59	5	覆土1層	LH−25B 覆土2a層	Ⅶ層	Ⅶ層・Ⅴ層	画然	シルト質壌土	黒褐色	10YR2/3	中	堅	En−a軽石	20%	●	●	●	炭化物	微量
	13	覆土2層	LH−25B 覆土2層	Ⅴ層	Ⅵ層・Ⅶ層	画然	壌土〜シルト質壌土	暗褐色	10YR3/3	弱〜中	堅	En−a軽石	20%	●	●	●	炭化物	微量
LP−60	2	覆土1層		Ⅵ層	Ⅴ層・Ⅶ層	画然	壌土〜シルト質壌土	暗褐色	10YR3/4	弱〜中	堅	En−a軽石	7%	●	●	●	—	—
LP−61	1	覆土1層	覆土1a層	Ⅴ層	Ⅶ層	明瞭〜画然	シルト質壌土	黒色	10YR2/1	中	軟〜堅	En−a軽石	1%	●	●	●	—	—
	2		覆土1b層	Ⅵ層	Ⅶ層・Ⅴ層	画然	シルト質壌土	暗褐色	10YR3/3	中	軟〜堅	En−a軽石	15%	●	●	●	—	—
	3		覆土1c層	Ⅴ層	Ⅵ層・Ⅶ層	画然	シルト質壌土	黒褐色	10YR2/3	中	堅	En−a軽石	7%	●	●	●	—	—
LP−62	1	覆土1層	覆土1a層	Ⅴ層	Ⅶ層	判然	シルト質壌土	黒色	10YR2/1	中	堅	En−a軽石	1%	●	●	●	—	—
	2		覆土1b層	Ⅵ層	Ⅴ層・Ⅶ層	明瞭	シルト質壌土	黒褐色	10YR2/3	中	堅	En−a軽石	3%	●	●	●	—	—
	3		覆土1c層	Ⅴ層	Ⅵ層・Ⅶ層	明瞭	シルト質壌土	黒褐色	10YR2/3	中	堅	En−a軽石	3%	●	●	●	炭化物	微量
	4	覆土2層	覆土2a層	Ⅴ層	Ⅵ層	明瞭〜画然	シルト質壌土	黒褐色	10YR2/3	中	堅	En−a軽石	2%	●	●	●	炭化物	微量
	5		覆土2b層	Ⅴ層	Ⅵ層	明瞭	シルト質壌土	黒褐色	10YR2/2	中	堅	En−a軽石	1%	●	●	●	—	—
	6		覆土2c層	Ⅴ層	Ⅵ層	明瞭	シルト質壌土	黒褐色	10YR2/2	中	堅	—	—	—	—	—	—	—
	7		覆土2d層	Ⅴ層	Ⅶ層	画然	シルト質壌土	黒色	10YR2/1	中	堅	En−a軽石	1%	●	●	●	炭化物	微量
	8		覆土2e層	Ⅴ層	Ⅵ層・Ⅶ層	画然	シルト質壌土	黒褐色	10YR2/3	中	堅	En−a軽石	2%	●	●	●	炭化物	微量
LP−63	1	覆土1層		Ⅴ層	Ⅵ層・Ⅶ層	画然	シルト質壌土	暗褐色	10YR3/3	中	堅〜すこぶる堅	En−a軽石	3%	●	●	●	—	—
LP−64	1	覆土1層		Ⅵ層	Ⅶ層	画然	壌土〜シルト質壌土	暗褐色	10YR3/3	弱〜中	すこぶる堅	En−a軽石	30%	●	●	●	—	—
LP−65	1	覆土1層	覆土1a層	Ⅴ層	Ⅶ層・Ⅵ層	判然	壌土〜シルト質壌土	黒色	10YR2/1	弱〜中	堅	En−a軽石	1%	●	●	●	—	—
	2		覆土1b層	Ⅴ層	Ⅵ層・Ⅶ層	画然	シルト質壌土	黒褐色	10YR2/2	中	すこぶる堅	En−a軽石	2%	●	●	●	—	—
LP−66	1	覆土1層		Ⅴ層	Ⅶ層	画然	シルト質壌土	黒色	10YR1.7/1	中	堅	En−a軽石	3%	●	●	●	—	—
LP−67	1	覆土1層	覆土1a層	Ⅵ層	Ⅴ層・Ⅶ層	明瞭	シルト質壌土	暗褐色	10YR3/3	中	堅	En−a軽石	2%	●	●	●	—	—
	2		覆土1b層	Ⅴ層	Ⅵ層・Ⅶ層	画然	壌土	黒褐色	10YR2/3	中	堅	En−a軽石	3%	●	●	●	—	—
	3		覆土1c層	Ⅴ層	Ⅶ層	画然	壌土	黒褐色	10YR2/3	中	堅	●	●	●	●	●	—	—
LP−68	1	覆土1層		Ⅴ層	Ⅵ層・Ⅶ層	画然	壌土	暗褐色	10YR3/3	中	堅〜すこぶる堅	En−a軽石	3%	●	●	●	—	—
LP−69	1	覆土1層		●	●	●	●	黒色	10YR1.7/1	●	●	En−a軽石	(少量)	10〜20	●	●	●	●
	2	覆土2層		Ⅴ層・Ⅶ層	—	●	●	暗褐〜褐色	10YR3/3〜4/4	●	●	En−a軽石	●	10〜30	●	●	●	●
	3	覆土3層		Ⅶ層	Ⅴ層	●	●	明黄褐色	10YR6/8	●	●	En−a軽石	(少量)	●	●	●	●	●
	4	覆土4層		●	●	●	●	明黄褐〜黄褐色	10YR6/6〜5/6	●	●	En−a軽石	(多量)	●	●	●	●	●
LP−70	1	覆土1層		Ⅴ層	Ⅵ層	●	●	極暗褐色	7.5YR2/3	●	●	En−a軽石	●	最大:20	●	●	●	●
	2	覆土2層		Ⅴ層	Ⅵ層	●	●	褐色	7.5YR4/4	●	●	En−a軽石	●	最大:10	●	●	●	●
	3	覆土3層		Ⅵ層	Ⅴ層	●	●	黒褐色	7.5YR3/1	●	●	—	—	—	—	—	●	●
LP−71	1	覆土1層	覆土1a層	Ⅴ層	—	判然	壌土	黒色	10YR2/1	弱〜中	軟〜堅	En-a軽石	1%	●	●	●	—	—
	2		覆土1b層	Ⅴ層	Ⅵ層	判然	壌土	黒色	10YR2/1	弱〜中	堅	En-a軽石	5%	●	●	●	—	—
	3		覆土1c層	Ⅴ層・Ⅵ層	—	明瞭〜判然	壌土	黒褐色	10YR2/3	弱〜中	堅	En-a軽石	2%	●	●	●	—	—
	4	覆土2層	覆土2a層	Ⅴ層	Ⅵ層	明瞭	壌土	黒色	10YR2/1	弱〜中	堅	En-a軽石	1%	●	●	●	—	—
	5		覆土2b層	Ⅵ層	Ⅴ層・Ⅶ層	明瞭	壌土	暗褐色	10YR3/4	弱〜中	堅	En-a軽石	20%	●	●	●	—	—
	6		覆土2c層	Ⅵ層	Ⅴ層・Ⅶ層	明瞭	壌土	黒褐色	10YR2/3	弱〜中	堅	En-a軽石	1%	●	●	●	炭化物	微量
	7		覆土2d層	Ⅴ層	Ⅵ層・Ⅶ層	画然	壌土	黒褐色	10YR2/3	弱〜中	堅	En-a軽石	1%	●	●	●	炭化物	微量
	8		覆土2e層	Ⅶ層	Ⅵ層	画然	壌土〜シルト質壌土	暗褐色	10YR3/3	弱〜中	堅	En-a軽石	3%	●	●	●	—	—
	9	粘土集中 覆土1層		粘土	—	画然	埴壌土	黄褐色	2.5Y5/4	強〜中	すこぶる堅	—	—	—	—	—	炭化物	微量
	10	粘土集中 覆土2層		粘土	Ⅵ層	画然	シルト質壌土〜埴壌土	にぶい黄褐色	10YR5/4	中	堅	—	—	—	—	—	—	—
LP−72	1	覆土1層		Ⅴ層	Ⅶ層	明瞭〜画然	シルト質壌土〜壌土	黒褐色	10YR2/2	中	堅	En−a軽石	1%	最大:5〜20	●	●	●	●
	2	覆土2層		Ⅴ層	Ⅶ層	画然	シルト質壌土〜壌土	黒褐色	10YR3/2	中	堅〜すこぶる堅	—	—	—	—	—	●	●
	3	覆土3層		●	●	画然	シルト質壌土	暗褐色	10YR3/4	中	堅〜すこぶる堅	—	—	—	—	—	●	●
LP−73	1	覆土1層	覆土1a層	Ⅴ層	Ⅵ層・Ⅶ層	判然	壌土〜シルト質壌土	黒褐色	10YR2/2	弱〜中	堅	En-a軽石	1%	●	●	●	—	—
	2		覆土1b層	Ⅴ層・Ⅵ層	Ⅶ層	明瞭	壌土〜シルト質壌土	黒褐色	10YR2/3	弱〜中	堅	En-a軽石	7%	●	●	●	—	—
	3		覆土1c層	Ⅴ層	Ⅵ層	明瞭	壌土〜シルト質壌土	黒褐色	10YR2/2	弱〜中	堅	En-a軽石	3%	●	●	●	—	—
	4	覆土2層	覆土2a層	Ⅵ層	Ⅴ層	画然	壌土〜シルト質壌土	黒褐色	10YR2/3	弱〜中	堅	En-a軽石	15%	●	●	●	炭化物	微量
	5		覆土2b層	Ⅴ層	Ⅵ層	画然	壌土〜シルト質壌土	黒褐色	10YR2/2	弱〜中	堅	En-a軽石	10%	●	●	●	炭化物	微量
LP−74	1	覆土1層		Ⅴ層	—	明瞭	シルト質壌土	黒色	10YR1.7/1	弱〜中	堅	En-a軽石	1%	●	●	●	—	—
	2	覆土2層	覆土2a層	Ⅴ層・Ⅵ層	Ⅶ層	判然〜明瞭	壌土〜シルト質壌土	黒褐色	10YR2/3	弱〜中	堅	En-a軽石	3%	●	●	●	—	—
	3		覆土2b層	Ⅴ層	Ⅵ層	画然	壌土〜シルト質壌土	黒褐色	10YR2/2	弱〜中	堅	En-a軽石	2%	●	●	●	—	—
	4	PP-1 柱穴 覆土		Ⅵ層	Ⅶ層	判然	壌土〜シルト質壌土	暗褐色	10YR2/3	弱〜中	軟〜堅	●	●	●	●	●	—	—
	5	PP-1 柱穴 覆土		Ⅴ層・Ⅵ層	Ⅶ層	画然	壌土〜シルト質壌土	暗褐色	10YR3/3	弱〜中	軟	●	●	●	●	●	—	—
	6	PP-2 柱穴 覆土		Ⅵ層	Ⅶ層	画然	壌土〜シルト質壌土	暗褐色	10YR3/3	弱〜中	堅	●	●	●	●	●	—	—
	7	PP-3 柱穴 覆土		Ⅵ層	Ⅶ層	画然	壌土〜シルト質壌土	暗褐色	10YR3/3	弱〜中	堅	En-a軽石	1%	●	●	●	—	—
	8	PP-4 柱穴 覆土		Ⅴ層・Ⅵ層	—	判然	壌土〜シルト質壌土	暗褐色	10YR3/3	弱〜中	堅	En-a軽石	1%	●	●	●	—	—
	9	PP-4 柱穴 覆土		Ⅴ層	Ⅵ層	画然	壌土〜シルト質壌土	暗褐色	10YR3/3	弱〜中	堅	En-a軽石	1%	●	●	●	炭化物	微量
	10	PP-4 柱穴 覆土		Ⅵ層	Ⅴ層・Ⅶ層	判然	壌土〜シルト質壌土	暗褐色	10YR3/4	弱〜中	堅	En-a軽石	1%	●	●	●	—	—
	11	PP-5 柱穴 覆土		Ⅴ層	Ⅵ層・Ⅶ層	画然	壌土〜シルト質壌土	黒褐色	10YR2/2	弱〜中	すこぶる堅	En-a軽石	2%	●	●	●	—	—
	12	PP-7 柱穴 覆土		Ⅵ層	Ⅴ層・Ⅶ層	画然	壌土〜シルト質壌土	暗褐色	10YR3/4	弱〜中	すこぶる堅	En-a軽石	2%	●	●	●	—	—
LP−75	1	覆土1層		Ⅴ層	Ⅵ層・Ⅶ層	明瞭	壌土	黒褐色	10YR2/3	中	堅	En-a軽石	7%	●	●	●	—	—
	2	覆土2層	覆土2a層	Ⅴ層	Ⅵ層・Ⅶ層	判然	壌土	黒褐色	10YR2/3	中	堅	En-a軽石	2%	●	●	●	—	—
	3		覆土2b層	Ⅵ層・Ⅶ層	—	画然	壌土〜シルト質壌土	にぶい黄褐色	10YR4/3	中	堅	En-a軽石	20%	●	●	●	—	—
LP−76	1	覆土1層		Ⅵ層	Ⅴ層	画然	壌土〜シルト質壌土	黒褐色	10YR2/3	弱〜中	堅	En-a軽石	2%	●	●	●	炭化物 焼土	微量 微量
LP−77	1	覆土1層		Ⅴ層	Ⅵ層	明瞭	壌土〜シルト質壌土	黒褐色	10YR2/2	弱	軟〜堅	Ta−c軽石	40%	●	●	●	—	—
	2	覆土2層		Ⅵ層	Ⅶ層	明瞭	壌土〜シルト質壌土	暗褐色	10YR3/3	弱〜中	堅	En-a軽石	3%	●	●	●	—	—
	3	覆土3層	覆土3a層	Ⅴ層	Ⅵ層	判然〜明瞭	壌土	黒褐色	10YR2/2	弱〜中	堅	En-a軽石	1%	●	●	●	—	—
	4		覆土3b層	Ⅴ層・Ⅵ層	—	画然	壌土	黒褐色	10YR2/3	弱〜中	堅	En-a軽石	1%	●	●	●	—	—
	5		覆土3c層	Ⅴ層・Ⅵ層	—	画然	壌土	黒褐色	10YR2/3	弱〜中	堅	—	—	—	—	—	—	—

図Ⅳ－３土層説明（５）

遺構番号	断面図番号	層位名称		主体層	混在層	層界	砂・粘土・シルト（長径2mm未満）					礫（長径2mm以上）					その他の混在物	
							野外土性	全体的な色調 色名	マンセル表色系	粘着性	堅密度	種類	混在割合%	粒径mm	形状	風化の程度	種類	混在量
LP－78	1	覆土1層		Ⅴ層	—	画然	砂壌土	黒色	10YR1.7/1	中	堅	—	—	—	—	—	—	—
LP－79	1	覆土1層		Ⅴ層・Ⅶ層	Ⅷ層	画然	壌土～シルト質壌土	黒褐色	10YR2/3	弱～中	堅	En-a軽石	7%	*	*	*	—	—
LP－80	1	覆土1層		Ⅶ層	Ⅴ層	画然	シルト質壌土	褐色	10YR4/4	中	堅	En-a軽石	10%	*	*	*	—	—
LP－81	1	覆土1層	覆土1a層	Ⅵ層・Ⅷ層	Ⅴ層	判然	壌土～シルト質壌土	暗褐色	10YR3/4	弱～中	軟～堅	En-a軽石	3%	*	*	*	—	—
	2		覆土1b層	Ⅴ層	Ⅶ層	画然～明瞭	壌土～シルト質壌土	黒褐色	10YR2/3	弱～中	堅	En-a軽石	2%	*	*	*	—	—
	3	覆土2層	覆土2a層	Ⅴ層・Ⅶ層	Ⅷ層	画然	壌土～シルト質壌土	暗褐色	10YR3/3	弱～中	堅	En-a軽石	7%	*	*	*	—	—
	4		覆土2b層	Ⅴ層・Ⅶ層	Ⅷ層	画然	壌土～シルト質壌土	暗褐色	10YR3/3	弱～中	堅～すこぶる堅	*	*	*	*	*	—	—
	5		覆土2c層	Ⅵ層・Ⅷ層	Ⅷ層	画然	シルト質壌土	褐色	10YR4/4	中	すこぶる堅	En-a軽石	2%	*	*	*	—	—
LP－82	1	覆土1層		Ⅴ層	Ⅶ層	判然	シルト質壌土	黒褐色	10YR2/2	弱～中	軟～堅	En-a軽石	2%	*	*	*	—	—
	2	覆土2層		Ⅴ層	Ⅶ層	画然	壌土～シルト質壌土	黒色	10YR2/1	弱～中	堅	En-a軽石	1%	*	*	*	—	—
	3	覆土3層		Ⅶ層	Ⅴ層	画然	壌土～シルト質壌土	黒褐色	10YR2/3	弱～中	軟～堅	En-a軽石	1%	*	*	*	—	—
LP－83	1	覆土1層		Ⅴ層	Ⅶ層	画然	壌土～シルト質壌土	黒褐色	10YR2/3	弱～中	堅	En-a軽石	2%	*	*	*	—	—
LP－84	1	覆土1層	覆土1a層	Ⅴ層	Ⅶ層	判然	壌土	黒褐色	10YR2/2	弱～中	堅	En-a軽石	2%	*	*	*	—	—
	2		覆土1b層	Ⅴ層・Ⅶ層	Ⅷ層	判然	壌土	黒褐色	10YR2/3	弱～中	堅	En-a軽石	2%	*	*	*	—	—
	3	覆土2層	覆土2a層	Ⅴ層・Ⅶ層	Ⅷ層	明瞭～判然	壌土	黒褐色	10YR2/3	弱～中	軟～堅	En-a軽石	10%	*	*	*	—	—
	4		覆土2b層	Ⅶ層	Ⅴ層・Ⅷ層	明瞭	壌土	暗褐色	10YR3/4	弱～中	軟～堅	En-a軽石	15%	*	*	*	—	—
	5		覆土2c層	Ⅴ層	Ⅶ層	画然	壌土	黒褐色	10YR2/3	弱～中	堅	En-a軽石	20%	*	*	*	—	—
	6		覆土2d層	Ⅴ層	Ⅶ層・Ⅷ層	画然	壌土	黒褐色	10YR2/2	弱～中	堅	En-a軽石	5%	*	*	*	—	—
LP－85	1	覆土1層		Ⅴ層	*	*	*	黒色	10YR1.7/1	*	*	Ta-c軽石 En-a軽石	？ *	*	*	*	*	*
	2	覆土2層		Ⅴ層	Ⅶ層	*	*	黒褐色	7.5YR2/2	*	*	—	—	—	—	—	*	*
	3	覆土3層		Ⅶ層	Ⅴ層	*	*	褐色	10YR4/6	*	*	En-a軽石	*	最大30	*	*	*	*
	4	覆土4層		Ⅶ層	Ⅴ層	*	*	暗褐色	10YR3/3	*	*	En-a軽石	*	最大10	*	*	*	*
	5	覆土5層		Ⅶ層	Ⅴ層	*	*	黄褐～褐色	10YR5/6～4/6	強	*	*	*	*	*	*	*	*
	6	覆土6層		Ⅶ層	Ⅴ層	*	*	黄褐～褐色	10YR5/6～4/6	*	*	En-a軽石？	*	*	*	*	*	*
LP－86・LP－87	1	覆土1層		Ⅴ層	*	*	*	黒色	10YR1.7/1	*	*	Ta-c軽石 En-a軽石	？ *	*	*	*	*	*
	2	覆土2層		Ⅴ層	Ⅶ層	*	*	黒褐色	7.5YR2/2	*	*	—	—	—	—	—	*	*
	3	覆土3層		Ⅶ層	Ⅴ層	*	*	褐色	10YR4/6	*	*	En-a軽石	*	最大20	*	*	*	*
	4	覆土4層		Ⅶ層	Ⅴ層	*	*	にぶい黄褐～褐色	10YR4/4～5/4	*	(堅)	En-a軽石	*	最大10～20	*	*	炭化物	極微量
	5	覆土5層	覆土5a層	Ⅶ層	Ⅴ層	*	*	暗褐～黒褐色	10YR3/3～2/3	*	(堅)	En-a軽石	*	*	*	*	*	*
	6		覆土5b層	Ⅶ層	Ⅴ層	*	*	暗褐～黒褐色	10YR3/3～2/3	*	(堅)	En-a軽石	*	*	*	*	*	*
	7		覆土5c層	Ⅶ層	Ⅴ層	*	*	暗褐～黒褐色	10YR3/3～2/3	*	(堅)	En-a軽石	*	*	*	*	*	*
	8	覆土6層		Ⅶ層	Ⅴ層	*	*	黄褐～褐色	10YR5/6～4/6	強	(堅)？	En-a軽石	(多量)	*	*	*	*	*
	9	覆土7層		Ⅶ層	Ⅴ層	*	*	褐色	10YR4/6	*	*	En-a軽石	(少量)	最大20	*	*	*	*
	10	覆土8層		Ⅷ層・Ⅵ層	—	*	*	*	*	*	*	En-a軽石	*	*	*	*	*	*
	11	覆土9層		Ⅷ層	—	*	*	*	*	*	*	En-a軽石	*	*	*	*	*	*
	12	覆土10層		Ⅵ層・Ⅷ層	—	*	*	*	*	*	*	En-a軽石	*	*	*	*	焼土	？
LP－88	1	覆土1層		Ⅴ層・Ⅶ層	—	画然	壌土～シルト質壌土	黒褐色	10YR2/2	弱～中	堅	En-a軽石	1%	*	*	*	—	—
	2	覆土2層	覆土2a層	焼土		画然	壌土～シルト質壌土	赤褐色	5YR4/6	弱～中	堅	En-a軽石	1%	*	*	*	—	—
	3		覆土2b層	Ⅴ層	Ⅶ層	画然	壌土～シルト質壌土	黒褐色	10YR2/2	弱～中	すこぶる堅	En-a軽石	1%	*	*	*	—	—
	4	PP－1 柱穴 覆土		Ⅴ層	Ⅶ層・Ⅷ層	画然	壌土～シルト質壌土	黒褐色	10YR2/2	弱～中	堅	En-a軽石	3%	*	*	*	炭化物	微量
	5	PP－2 柱穴 覆土		Ⅴ層・Ⅶ層	Ⅷ層	画然	壌土～シルト質壌土	黒褐色	10YR2/3	弱～中	軟～堅	En-a軽石	2%	*	*	*	炭化物	微量
LP－89	1	覆土1層		Ⅴ層	—	明瞭	シルト質壌土	黒色	10YR2/1	中	軟～堅	En-a軽石	1%	*	*	*	—	—
	2	覆土2層	覆土2a層	Ⅶ層	Ⅴ層	画然	壌土～シルト質壌土	黒褐色	10YR2/3	弱～中	堅	En-a軽石	3%	*	*	*	炭化物	微量
	3		覆土2b層	Ⅶ層	Ⅷ層	画然	壌土～シルト質壌土	暗褐色	10YR3/3	弱～中	堅	En-a軽石	10%	*	*	*	炭化物	微量
LP－90	1	覆土1層		Ⅶ層	Ⅴ層・Ⅷ層	明瞭	壌土～シルト質壌土	黒褐色	10YR2/3	弱～中	軟～堅	En-a軽石	3%	*	*	*	—	—
	2	覆土2層	覆土2a層	Ⅶ層	Ⅷ層	明瞭～判然	壌土～シルト質壌土	暗褐色	10YR3/3	弱～中	堅	En-a軽石	1%	*	*	*	—	—
	3		覆土2b層	Ⅷ層	Ⅶ層	明瞭	シルト質壌土	にぶい黄褐色	10YR4/3	中	すこぶる堅	—	—	—	—	—	—	—
	4		覆土2c層	Ⅶ層・Ⅷ層	—	画然	壌土～シルト質壌土	にぶい黄褐色	10YR4/3	弱～中	軟～堅	—	—	—	—	—	—	—
	5		覆土2d層	Ⅴ層	Ⅶ層・Ⅷ層	明瞭	シルト質壌土	黒褐色	10YR3/2	中	すこぶる堅	En-a軽石	2%	*	*	*	—	—
	6		覆土2e層	Ⅶ層	Ⅴ層・Ⅷ層	明瞭	壌土～シルト質壌土	暗褐色	10YR3/4	弱～中	堅	En-a軽石	1%	*	*	*	—	—
	7	覆土3層	覆土3a層	Ⅷ層	Ⅶ層	画然	シルト質壌土	褐色	10YR4/6	中	堅～すこぶる堅	En-a軽石	2%	*	*	*	—	—
	8		覆土3b層	Ⅷ層・Ⅸ層	—	画然	シルト質壌土	明褐色	7.5YR5/6	中	すこぶる堅	En-a軽石	23%	*	*	*	—	—
LP－91	1	覆土1層		Ⅴ層・焼土	—	判然	壌土～シルト質壌土	暗褐色	10YR2/3	弱～中	すこぶる堅	En-a軽石	1%	*	*	*	—	—
	2	覆土2層		Ⅴ層	Ⅶ層	画然	壌土～シルト質壌土	黒褐色	10YR2/2	弱～中	すこぶる堅	En-a軽石	2%	*	*	*	—	—
	3	覆土3層		Ⅶ層	Ⅴ層	画然	壌土～シルト質壌土	暗褐色	10YR3/3	弱～中	すこぶる堅	En-a軽石	1%	*	*	*	—	—
LP－92	1	覆土1層		Ⅶ層	Ⅴ層	画然	シルト質壌土	暗褐色	10YR3/3	弱～中	堅	En-a軽石	1%	*	*	*	炭化物	微量
	2	覆土2層		Ⅴ層	Ⅶ層	画然	シルト質壌土	黒褐色	10YR2/3	弱～中	軟～堅	En-a軽石	1%	*	*	*	—	—
LP－93	1	覆土1層		Ⅴ層	Ⅶ層	明瞭	壌土～シルト質壌土	黒褐色	10YR2/2	弱～中	軟～堅	En-a軽石	1%	*	*	*	—	—
	2	覆土2層		Ⅶ層	Ⅴ層	明瞭	壌土～シルト質壌土	黒褐色	10YR2/3	弱～中	堅	En-a軽石	1%	*	*	*	炭化物	微量
	3	覆土3層	覆土3a層	Ⅴ層	Ⅶ層	明瞭	壌土～シルト質壌土	黒色	10YR2/1	弱～中	すこぶる堅	En-a軽石	1%	*	*	*	—	—
	4		覆土3b層	Ⅴ層・Ⅶ層	—	画然	壌土～シルト質壌土	黒褐色	10YR2/3	弱～中	すこぶる堅	En-a軽石	7%	*	*	*	炭化物	微量
LP－94	1	覆土1層		Ⅴ層	Ⅶ層	判然	壌土～シルト質壌土	黒褐色	10YR2/2	弱～中	堅	—	—	—	—	—	—	—
	2	覆土2層		Ⅴ層	Ⅶ層	画然	壌土～シルト質壌土	黒褐色	10YR2/3	弱～中	すこぶる堅	En-a軽石	3%	*	*	*	炭化物	微量
	3	覆土3層		Ⅴ層・Ⅶ層	—	判然	壌土～シルト質壌土	黒褐色	10YR2/3	弱～中	すこぶる堅	En-a軽石	1%	*	*	*	—	—
	4	覆土4層		Ⅵ層・Ⅷ層	Ⅴ層	画然	壌土～シルト質壌土	暗褐色	10YR3/3	弱～中	すこぶる堅	En-a軽石	3%	*	*	*	—	—
	5	覆土5層		Ⅴ層	Ⅶ層	画然	壌土～シルト質壌土	黒色	10YR2/1	弱～中	堅～すこぶる堅	En-a軽石	2%	*	*	*	—	—
	6	覆土6層		Ⅵ層・Ⅷ層	—	画然	壌土～シルト質壌土	暗褐色	10YR3/3	弱～中	堅～すこぶる堅	—	—	—	—	—	—	—
LP－95	1	覆土1層		Ⅶ層	Ⅴ層	画然	壌土～シルト質壌土	暗褐色	10YR3/4	弱～中	堅	En-a軽石	3%	*	*	*	炭化物	微量

図Ⅳ－３・５土層説明

遺構番号	断面図番号	層位名称		主体層	混在層	層界	砂・粘土・シルト（長径2mm未満） 野外土性	全体的な色調 色名	マンセル表色系	粘着性	堅密度	礫（長径2mm以上） 種類	混在割合%	粒径mm	形状	風化の程度	その他の混在物 種類	混在量
LP－96	1	覆土1層	覆土1a層	Ⅴ層	Ⅵ層	判然	壌土～シルト質壌土	黒色	10YR2/1	弱～中	堅	—	—	＊	＊	＊	—	—
	2		覆土1b層	Ⅵ層	Ⅴ層	明瞭	壌土～シルト質壌土	黒褐色	10YR2/3	弱～中	堅	En-a軽石	3%	＊	＊	＊	炭化物	微量
	3		覆土1c層	Ⅴ層	Ⅵ層	明瞭	壌土～シルト質壌土	黒色	10YR2/1	弱～中	すこぶる堅	En-a軽石	3%	＊	＊	＊	—	—
	4	覆土2層	覆土2a層	Ⅵ層	Ⅴ層	画然	壌土～シルト質壌土	暗褐色	10YR3/3	弱～中	すこぶる堅	En-a軽石	1%	＊	＊	＊	—	—
	5		覆土2b層	Ⅴ層	Ⅵ層	画然	壌土～シルト質壌土	黒褐色	10YR2/3	弱～中	堅	En-a軽石	3%	＊	＊	＊	—	—
LP－97	1	覆土1層		Ⅴ層	Ⅵ層	明瞭～画然	シルト質壌土	黒色	10YR2/1	弱～中	軟～堅	En-a軽石	1%	＊	＊	＊	—	—
	2	覆土2層		Ⅵ層	Ⅴ層・Ⅶ層	画然	壌土～シルト質壌土	暗褐色	10YR3/3	弱～中	堅	En-a軽石	3%	＊	＊	＊	—	—
	3	覆土3層		Ⅵ層・Ⅶ層	Ⅴ層	画然	壌土～シルト質壌土	暗褐色	10YR3/4	弱～中	軟～堅	En-a軽石	1%	＊	＊	＊	—	—
LP－98	1	覆土1層	覆土1a層	Ⅴ層・Ⅵ層	—	明瞭	壌土～シルト質壌土	暗褐色	10YR3/4	弱～中	堅	En-a軽石	1%	＊	＊	＊	—	—
	2		覆土1b層	Ⅴ層	Ⅵ層	明瞭	壌土～シルト質壌土	黒褐色	10YR2/2	弱～中	軟～堅	En-a軽石	3%	＊	＊	＊	炭化物	微量
	3	覆土2層	覆土2a層	Ⅶ層	Ⅵ層	画然	シルト質壌土	褐色	10YR4/4	中	軟～堅	En-a軽石	1%	＊	＊	＊	—	—
	4		覆土2b層	Ⅴ層	Ⅶ層	画然	壌土～シルト質壌土	黒色	10YR2/1	中	すこぶる堅	En-a軽石	3%	＊	＊	＊	—	—
LP－101	1	覆土1層		Ⅴ層	Ⅵ層	＊	＊	極暗褐色	7.5YR2/3	＊	＊	En-a軽石	＊	最大:5～10	＊	＊	＊	＊
	2	覆土2層		Ⅵ層	Ⅴ層	＊	＊	褐色	7.5YR4/3	＊	＊	En-a軽石	＊	最大:10～20	＊	＊	＊	＊
	3	覆土3層		Ⅴ層	Ⅵ層	＊	＊	暗褐～極暗褐色	7.5YR3/3～2/3	＊	＊	En-a軽石	＊	平均:5	＊	＊	炭化物	微量
LP－102	1	覆土1層		Ⅴ層	—	明瞭	シルト質壌土	黒色	10YR1.7/1	弱～中	軟～堅	En-a軽石	1%	＊	＊	＊	—	—
	2	覆土2層	覆土2a層	Ⅴ層・Ⅵ層	—	明瞭	壌土～シルト質壌土	黒褐色	10YR2/2	弱～中	軟～堅	En-a軽石	5%	＊	＊	＊	—	—
	3		覆土2b層	Ⅵ層	Ⅴ層	画然	壌土～シルト質壌土	黒褐色	10YR2/2	弱～中	軟～堅	En-a軽石	7%	＊	＊	＊	—	—
LP－103	1	覆土1層		Ⅴ層	—	判然	壌土～シルト質壌土	黒褐色	10YR2/2	弱～中	堅	En-a軽石	1%	＊	＊	＊	—	—
	2	覆土2層		Ⅵ層	—	画然	壌土～シルト質壌土	暗褐色	10YR3/4	弱～中	堅	En-a軽石	20%	＊	＊	＊	—	—
LSP－1	1	覆土第1層		Ⅴ層	Ⅵ層・Ⅶ層	画然	埴壌土	暗褐色	10YR3/4	弱～中	堅	En－a軽石	＊	＊	＊	＊	—	—
LSP－2	1	覆土第1層		Ⅴ層	Ⅵ層・Ⅶ層	画然	シルト質壌土	黒褐色	10YR2/2	中	軟～堅	En－a軽石	5	＊	＊	＊	—	—

遺構番号	断面図番号	層位名称	層界	砂・粘土・シルト（長径2mm未満） 野外土性	全体的な色調 色名	マンセル表色系	粘着性	堅密度	礫（長径2mm以上） 種類	混在割合%	粒径mm	形状	風化の程度	その他の混在物 種類	混在量
LF－13	1	焼土	＊	（埴壌土）	暗赤褐色	5YR3/6	中	中	En－a軽石	（少量）	＊	＊	＊	—	—
LF－39	1	灰層	判然～明瞭	埴壌土	明赤褐色	5YR5/8	中～強	堅	En－a軽石	1	平均:4	亜円礫	風化	＊	＊
LF－72	＊	灰層	画然～明瞭	砂壌土	明赤褐色	5YR5/6	なし	しょう	Ta－c軽石	20～30	平均:2	亜円～亜角礫	半風化	＊	＊
LF－88	1	灰層	明瞭	埴壌土	暗赤褐色	5YR3/6	強	軟	En－a軽石	3	最大:30 平均:10	亜円礫	風化	＊	＊
LF－177	1	焼土	判然	＊	明赤褐色	2.5YR5/8	強	堅	＊	＊	＊	＊	＊	＊	＊
LF－178	1	焼土	明瞭～判然	＊	赤褐～橙色	2.5YR4/8～5YR6/8	弱～なし	堅	＊	＊	＊	＊	＊	＊	＊
LF－179	1	焼土	判然	＊	赤褐色	5YR4/8	強	軟	＊	＊	＊	＊	＊	＊	＊
LF－204	1	焼土	判然～漸変	＊	明赤褐色	5YR5/6	強	堅	＊	＊	＊	＊	＊	＊	＊
LF－241	1	焼土	＊	＊	明褐色	7.5YR5/6	＊	＊	＊	＊	＊	＊	＊	＊	＊
LF－242	1	焼土	＊	＊	明赤褐色	5YR5/6	＊	＊	＊	＊	＊	＊	＊	＊	＊
LF－243	1	焼土	＊	＊	＊	＊	＊	＊	＊	＊	＊	＊	＊	＊	＊
LF－264	1	焼土	判然	＊	褐色	7.5YR4/6	中	堅	＊	＊	＊	＊	＊	＊	＊
LF－264	1	灰層	明瞭	埴壌土	橙色	2.5YR6/8	中～強	軟	無					無	＊

図Ⅳ－４土層説明

遺構番号	断面図番号	層位名称	土体層	混在層	層界	砂・粘土・シルト（長径2mm未満）					礫（長径2mm以上）		その他の	
						野外土性	土性別の色相		粘着性	緊密度	種類	最密割合%	種類	混在量
							色名	マンセル表色系						
sp－227	1	層上	Ⅴ層	Ⅶ層	＊	＊	暗褐色	7.5YR4/6	＊	＊	Ea－a輝石	（含む）	＊	＊
	2	層上	Ⅴ層	Ⅶ層	＊	＊	暗褐色	5YR3/4	＊	＊	—	—	＊	＊
sp－236	1	層上	＊	＊	＊	＊	褐色	7.5YR4/3	＊	＊	＊	＊	＊	＊
sp－238	1	層上	＊	＊	＊	＊	暗褐色	7.5YR3/4	＊	＊	＊	＊	＊	＊
sp－240	1	層上	＊	＊	＊	＊	暗褐色	7.5YR3/4	＊	＊	＊	＊	＊	＊
sp－241	1	層上	＊	＊	＊	＊	褐色	7.5YR4/3	＊	＊	＊	＊	＊	＊
sp－242	1	層上	＊	＊	＊	＊	褐色	7.5YR4/3	＊	＊	＊	＊	＊	＊
sp－247	1	層上	＊	＊	＊	＊	黒褐色	7.5YR3/2	＊	＊	＊	＊	＊	＊
sp－248	1	層上	＊	＊	＊	＊	褐色	7.5YR4/3	＊	＊	＊	＊	＊	＊
sp－250	1	層上	＊	＊	＊	＊	黒褐色	7.5YR3/2	＊	＊	＊	＊	＊	＊
sp－252	1	層上	＊	＊	＊	＊	暗褐色	7.5YR3/4	＊	＊	＊	＊	＊	＊
sp－265	1	層上	＊	＊	＊	＊	暗褐色	7.5YR3/4	＊	＊	＊	＊	＊	＊
sp－272	1	層上	＊	＊	＊	＊	暗褐色	7.5YR3/4	＊	＊	＊	＊	＊	＊
sp－279	1	層上	＊	＊	＊	＊	暗褐色	7.5YR3/4	＊	＊	＊	＊	＊	＊
sp－287	1	層上	＊	＊	＊	＊	暗褐色	7.5YR3/4	＊	＊	＊	＊	＊	＊
sp－288	1	層上	＊	＊	＊	＊	暗褐色	7.5YR3/4	＊	＊	＊	＊	＊	＊
sp－289	1	層上	＊	＊	＊	＊	暗褐色	7.5YR3/4	＊	＊	＊	＊	＊	＊
sp－296	1	層上	＊	＊	＊	＊	暗褐色	7.5YR3/4	＊	＊	＊	＊	＊	＊
sp－298	1	層上	＊	＊	＊	＊	黒褐色	7.5YR3/2	＊	＊	＊	＊	＊	＊
sp－301	1	層上	Ⅴ層	Ⅶ層	＊	埴土～シルト質埴土	黒褐色	10YR2/3	弱～中	堅	Ea－a輝石	2%	—	—
	2	層上	Ⅴ層・Ⅵ層	Ⅷ層	＊	埴土～シルト質埴土	暗褐色	10YR3/4	＊	＊	Ea－a輝石	2%	—	—
sp－302	1	層上	Ⅴ層	Ⅶ層	＊	埴土～シルト質埴土	黒褐色	10YR2/3	弱～中	堅	Ea－a輝石	2%	—	—
sp－303	1	層上	Ⅴ層	Ⅶ層	＊	埴土～シルト質埴土	黒褐色	10YR2/3	弱～中	堅	Ea－a輝石	2%	—	—
	2	層上	Ⅶ層	Ⅴ層	＊	埴土～シルト質埴土	暗褐色	10YR3/3	＊	＊	Ea－a輝石	1%	炭化物	微量
sp－307	1	層上	Ⅴ層	Ⅶ層	＊	埴土～シルト質埴土	黒褐色	10YR2/3	弱～中	堅	Ea－a輝石	20%	—	—
sp－311	1	層上	Ⅴ層	Ⅶ層	＊	埴土～シルト質埴土	黒褐色	10YR2/2	弱～中	堅	Ea－a輝石	3%	—	—
sp－312	1	層上	Ⅴ層	Ⅶ層	＊	埴土～シルト質埴土	黒褐色	10YR2/3	弱～中	堅	Ea－a輝石	2%	—	—
sp－317	1	層上	Ⅶ層	Ⅴ層	＊	埴土～シルト質埴土	暗褐色	10YR3/3	＊	＊	Ea－a輝石	1%	炭化物	微量
sp－319	1	層上	Ⅴ層・Ⅵ層	Ⅷ層	＊	埴土～シルト質埴土	暗褐色	10YR3/4	＊	＊	Ea－a輝石	2%	—	—
sp－320	1	層上	Ⅶ層	Ⅴ層	＊	埴土～シルト質埴土	暗褐色	10YR3/3	＊	＊	Ea－a輝石	1%	炭化物	微量
sp－321	1	層上	Ⅴ層	Ⅶ層	＊	埴土～シルト質埴土	黒褐色	10YR2/3	弱～中	堅	Ea－a輝石	2%	—	—
sp－322	2	層上	Ⅶ層	Ⅴ層	＊	埴土～シルト質埴土	暗褐色	10YR3/3	＊	＊	Ea－a輝石	1%	炭化物	微量
sp－325	1	層上	Ⅴ層	Ⅶ層	＊	埴土～シルト質埴土	黒褐色	10YR2/3	弱～中	堅	Ea－a輝石	2%	—	—
	2	層上	Ⅶ層	Ⅴ層	＊	埴土～シルト質埴土	暗褐色	10YR3/3	＊	＊	Ea－a輝石	1%	炭化物	微量
sp－331	1	層上	Ⅴ層	Ⅶ層	＊	埴土～シルト質埴土	黒褐色	10YR2/2	弱～中	堅	Ea－a輝石	3%	—	—
sp－334	1	層上	Ⅶ層	Ⅴ層	＊	埴土～シルト質埴土	暗褐色	10YR3/3	＊	＊	Ea－a輝石	1%	炭化物	微量
	2	層上	Ⅴ層	Ⅶ層	＊	埴土～シルト質埴土	黒褐色	10YR2/2	弱～中	堅	Ea－a輝石	3%	—	—
sp－337	1	層上	Ⅶ層	Ⅴ層	＊	埴土～シルト質埴土	暗褐色	10YR3/3	＊	＊	Ea－a輝石	1%	炭化物	微量
sp－338	1	層上	Ⅶ層	Ⅴ層	＊	埴土～シルト質埴土	暗褐色	10YR3/3	＊	＊	Ea－a輝石	1%	炭化物	微量
sp－345	1	層上	Ⅴ層	Ⅶ層	＊	埴土～シルト質埴土	黒褐色	10YR2/3	弱～中	堅	Ea－a輝石	2%	—	—
sp－347	1	層上	Ⅴ層	Ⅶ層	＊	埴土～シルト質埴土	黒褐色	10YR2/3	弱～中	堅	Ea－a輝石	2%	—	—
	2	層上	Ⅴ層・Ⅵ層	Ⅷ層	＊	埴土～シルト質埴土	暗褐色	10YR3/4	弱～中	堅	Ea－a輝石	2%	—	—
sp－358	1	層上	Ⅴ層	Ⅶ層	＊	埴土～シルト質埴土	黒褐色	10YR2/2	弱～中	軟～堅	Ea－a輝石	2%	—	—
sp－359	2	層上	Ⅴ層	Ⅶ層	＊	埴土～シルト質埴土	黒褐色	10YR2/3	弱～中	堅	Ea－a輝石	1%	—	—
sp－360	3	層上	Ⅶ層	Ⅴ層	＊	埴土～シルト質埴土	暗褐色	10YR3/4	弱～中	堅	Ea－a輝石	1%	—	—
sp－363	1	層上	Ⅴ・Ⅵ層	—	＊	埴土～シルト質埴土	暗褐色	10YR3/3	弱～中	堅	Ea－a輝石	1%	炭化物	微量
sp－373	1	層上	Ⅴ層	Ⅶ層	＊	埴土～シルト質埴土	暗褐色	10YR3/3	弱～中	堅	Ea－a輝石	1%	—	—
	2	層上	Ⅴ層	Ⅷ層	＊	埴土～シルト質埴土	黒色	10YR1/4	弱～中	堅	Ea－a輝石	1%	—	—

図Ⅳ－２遺物説明（１）

遺構番号	遺物番号	土器／石器	時期（器種）	部位／岩石名	残存状態	点数	層位	標高(m)	備考
LH－1	2	土器	Ⅲ群	胴部	良好	1	床面	36.14	
	33	土器	Ⅲ群	胴部	良好	1	床面	36.21	
	45	土器	Ⅴ群	胴部	良好	1	床面	36.22	
	46	土器	Ⅲ群	胴部	良好	2	床面	36.24	
	57	土器	Ⅲ群	胴部	良好	1	床面	36.22	
	60	土器	Ⅲ群	胴部	良好	1	床面	36.20	
	61	土器	Ⅲ群	胴部	良好	1	床面	36.25	
	63	土器	Ⅲ群	胴部	良好	1	床面	36.24	
	70	土器	Ⅲ群	胴部	良好	1	床面	36.23	
	72	土器	Ⅲ群	胴部	良好	1	床面	36.22	
	73	土器	Ⅲ群	胴部	良好	1	床面	36.18	
				不明	小破片	1			
	109	土器	Ⅲ群	胴部	良好	1	床面	36.23	
	110	土器	Ⅲ群	胴部	良好	1	床面	36.16	
	126	土器	Ⅲ群	胴部	良好	1	床面	36.21	
	127	土器	Ⅲ群	胴部	良好	1	床面	36.16	
	133	磨製石斧		泥岩	＊	1	床面	36.16	No.22
	134	土器	Ⅲ群	胴部	良好	1	床面	36.14	
	136	土器	Ⅲ群	胴部	良好	1	床面	36.15	
	137	土器	Ⅲ群	胴部	良好	1	床面	36.14	
LH－2	6	土器	Ⅲ群	底部	良好	1	床面	35.99	
	8	土器	Ⅲ群	胴部	良好	1	床面	36.01	
	11	土器	Ⅲ群	胴部	良好	2	床面	36.01	
	13	土器	Ⅲ群	胴部	良好	1	床面	36.07	
					摩耗	1			
				不明	良好	1			
	18	土器	Ⅲ群	胴部	良好	1	床面	36.13	
	19	土器	Ⅲ群	胴部	良好	2	床面	36.08	
	23	土器	Ⅲ群	胴部	良好	1	床面	36.27	
	24	土器	Ⅲ群	底部	良好	1	床面	36.28	
	25	土器	Ⅲ群	胴部	良好	1	床面	36.25	
	47	土器	Ⅲ群	胴部	良好	1	床面	36.35	
	49	土器	Ⅲ群	胴部	良好	1	床面	36.33	
	50	土器	Ⅲ群	胴部	良好	1	床面	36.33	
	51	土器	Ⅲ群	口縁部	良好	1	床面	36.35	
				胴部	良好	1			
	53	土器	Ⅲ群	胴部	良好	1	床面	36.35	
	55	土器	Ⅲ群	胴部	良好	1	床面	36.35	
	56	土器	Ⅲ群	胴部	良好	1	床面	36.42	
	58	土器	Ⅲ群	胴部	良好	1	床面	36.38	
	59	土器	Ⅲ群	胴部	良好	1	床面	36.37	
	60	土器	Ⅲ群	胴部	良好	1	床面	36.35	
	63	土器	Ⅲ群	胴部	良好	2	床面	36.34	
	64	土器	Ⅲ群	胴部	良好	1	床面	36.29	
	65	土器	Ⅲ群	胴部	良好	1	床面	36.22	
	66	Rフレイク		黒曜石	＊	1	床面	36.32	No.6
	78	土器	Ⅲ群	胴部	良好	1	床面	36.09	
	82	土器	Ⅲ群	口縁部	良好	1	床面	36.10	
	83	土器	Ⅲ群	胴部	良好	1	床面	36.12	
	84	礫石		砂岩	＊	1	床面	36.07	No.8
	85	土器	Ⅲ群	胴部	良好	1	床面	36.10	
	90	磨製石斧		泥岩	＊	1	床面	36.10	未製品 No.10
	91	土器	Ⅲ群	口縁部	良好	1	床面	36.17	
	92	土器	Ⅲ群	胴部	良好	2	床面	36.16	
	97	土器	Ⅲ群	胴部	良好	1	床面	36.08	
	101	土器	Ⅲ群	胴部	良好	1	床面	36.10	
	111	土器	Ⅲ群	胴部	良好	1	床面	36.00	
	112	土器	Ⅲ群	口縁部	良好	1	床面	36.10	
	113	土器	Ⅲ群	胴部	良好	1	床面	36.05	
	114	土器	Ⅲ群	胴部	良好	1	床面	36.04	
	116	土器	Ⅲ群	胴部	良好	1	床面	36.12	
	117	土器	Ⅲ群	胴部	良好	1	床面	36.14	
	120	土器	Ⅲ群	胴部	良好	1	床面	36.15	
	132	土器	Ⅲ群	胴部	良好	1	床面	36.05	
	133	土器	Ⅲ群	胴部	良好	2	床面	36.01	
	134	土器	Ⅲ群	胴部	良好	1	床面	36.00	
	135	土器	Ⅲ群	胴部	良好	1	床面	36.06	
	136	土器	Ⅲ群	胴部	良好	1	床面	36.00	
	145	磨製石斧		泥岩	＊	1	床面	36.03	No.20
	150	たたき石		泥岩	＊	1	床面	36.05	No.17
	152	土器	Ⅲ群	口縁部	良好	1	床面	36.07	
	153	土器	Ⅲ群	胴部	良好	1	床面	36.01	
	154	土器	Ⅲ群	胴部	良好	1	床面	36.01	
				不明	小破片	3			
	155	土器	Ⅲ群	胴部	良好	1	床面	36.01	
	156	土器	Ⅲ群	胴部	良好	3	床面	36.01	
	165	土器	Ⅲ群	胴部	良好	1	床面	36.01	
				不明	小破片	2			
	168	土器	Ⅲ群	底部	良好	1	床面	36.01	
	177	土器	Ⅲ群	胴部	良好	1	床面	36.19	
	178	土器	Ⅲ群	胴部	良好	1	床面	36.11	
	179	磨製石斧		泥岩	＊	1	床面	36.11	No.19
	180	土器	Ⅲ群	口縁部	良好	1	床面	36.07	土器集中
				胴部	良好	9			
					摩耗	1			
	181	土器	Ⅲ群	胴部	良好	9	床面	36.07	土器集中
					摩耗	3			
				不明	小破片	12			
	182	土器	Ⅲ群	胴部	良好	2	床面	36.08	土器集中
			未分類	不明	小破片	12			
	183	土器	Ⅲ群	胴部	良好	1	床面	36.11	土器集中
					摩耗	1			
	184	土器	Ⅲ群	口縁部	良好	2	床面	36.12	土器集中
				胴部	良好	2			
				不明	小破片	2			
	185	土器	Ⅲ群	不明	小破片	1	床面	36.07	土器集中
	186	土器	Ⅲ群	不明	小破片	1	床面	36.05	土器集中
	187	土器	Ⅲ群	胴部	良好	2	床面	36.07	土器集中
	188	土器	Ⅲ群	胴部	良好	3	床面	36.10	土器集中
	189	土器	Ⅲ群	口縁部	良好	1	床面	36.11	土器集中
				胴部	良好	2			
	190	土器	Ⅲ群	胴部	良好	2	床面	36.07	土器集中
	191	土器	Ⅲ群	胴部	良好	1	床面	36.04	土器集中
	192	土器	Ⅲ群	胴部	良好	1	床面	36.05	土器集中
	193	土器	Ⅲ群	胴部	良好	1	床面	36.09	土器集中
	194	土器	Ⅲ群	胴部	良好	1	床面	36.08	土器集中
	195	土器	Ⅲ群	口縁部	良好	1	床面	36.09	土器集中
				胴部	良好	1			
			未分類	不明	小破片	1			
	196	土器	Ⅲ群	胴部	良好	1	床面	36.10	土器集中
				不明	摩耗	1			
	197	土器	Ⅲ群	胴部	良好	2	床面	36.06	土器集中
			未分類	胴部	良好	1			
	198	土器	Ⅲ群	胴部	良好	9	床面	36.01	土器集中
				不明	小破片	2			
	199	土器	Ⅲ群	口縁部	良好	2	床面	36.01	土器集中
				胴部	良好	7			
				不明	小破片	3			
	200	礫石		砂岩	＊	1	床面	36.09	土器集中 No.20
LH－4	9	土器	Ⅲ群	胴部	良好	2	床面	36.19	
	27	土器	Ⅲ群	胴部	良好	1	床面	36.16	
	32	土器	Ⅲ群	胴部	良好	1	床面	36.44	
				不明	小破片	1			
	33	土器	Ⅲ群	口縁部	良好	1	床面	28.34	
	34	土器	Ⅲ群	胴部	良好	1	床面	28.54	
	48	土器	Ⅲ群	胴部	良好	1	床面	28.53	
	55	土器	Ⅲ群	胴部	良好	1	床面	28.29	
	56	土器	Ⅲ群	胴部	良好	1	床面	28.22	
	57	土器	Ⅲ群	胴部	剥離	1	床面	28.31	
	58	土器	Ⅲ群	底部	剥離	1	床面	28.37	
	59	土器	Ⅲ群	胴部	良好	1	床面	28.39	
	61	土器	Ⅲ群	胴部	良好	1	床面	28.45	
	62	土器	Ⅲ群	胴部	良好	1	床面	28.43	
	63	土器	Ⅲ群	胴部	良好	1	床面	28.29	
	64	フレイク		黒曜石	＊	1	床面	28.40	No.8
	66	礫		砂岩	＊	1	床面	28.40	No.10
	67	礫		泥岩	＊	2	床面	28.42	HS－1 No.11
				チャート	＊	1			HS－1 No.12
				砂岩	＊	2			HS－1 No.13
				片岩	＊	10			HS－1 No.14
	68	土器	Ⅲ群	胴部	良好	1	床面	28.41	
	69	土器	Ⅲ群	胴部	良好	1	床面	28.30	
	70	土器	Ⅲ群	胴部	良好	1	床面	28.37	
	0914	土器	Ⅲ群	胴部	良好	1	覆土Ⅴ	28.48	
	0976	土器	Ⅲ群	胴部	良好	1	床面	28.51	
	0979	土器	Ⅲ群	胴部	小破片	1	床面	28.34	
	0993	土器	Ⅲ群	口縁部	良好	2	覆土ⅡV	28.56～28.49	PS－1
				胴部	良好	53			
					剥離	4			
					摩耗	3			
					小破片	5			
	0994	土器	Ⅲ群	口縁部	良好	6	覆土ⅤB	28.63～28.69	PS－2
				胴部	良好	35			
					小破片	11			
	09116	土器	Ⅲ群	胴部	摩耗	1	覆土B	28.68	
	09126	土器	Ⅲ群	口縁部	摩耗	1	覆土ⅤB	28.52	PS－2
				胴部	良好	4			
	09139	土器	Ⅲ群	胴部	良好	1	床面	28.33	
	09141	土器	Ⅲ群	胴部	良好	1	床面	28.32	
	09142	土器	Ⅲ群	胴部	良好	1	床面	28.31	
	09148	土器	Ⅲ群	口縁部	良好	1	床面	28.30	
	09150	土器	Ⅲ群	口縁～胴部	良好	44	床面	28.49～28.52	
				胴部	良好	27			
					摩耗	2			
					小破片	15			
	09152	土器	Ⅲ群	口縁部	良好	1	床面	28.29	
	—	フレイク		黒曜石	—	1,096	覆土B	28.31	FC－1
		土器	Ⅲ群	胴部	小破片	5			
LH－5	134	土器	Ⅲ群	胴部	良好	1	床	28.33	
	135	土器	Ⅲ群	胴部	良好	1	床	28.38	
	136	土器	Ⅲ群	口縁部	良好	1	床	28.27	
	137	土器	Ⅲ群	口縁部	良好	1	床	28.36	
	138	土器	Ⅲ群	底部	良好	1	床面直上	28.41	
	139	土器	Ⅲ群	胴部	良好	1	床	28.38	
	140	土器	Ⅲ群	胴部	良好	1	床	28.36	
	141	土器	Ⅲ群	胴部	良好	1	床	28.37	
	142	土器	Ⅲ群	胴部	良好	1	床	28.30	
	143	土器	Ⅲ群	胴部	良好	1	床面直上	28.37	
	144	土器	Ⅲ群	胴部	良好	1	床	28.35	
	146	土器	未分類	胴部	良好	1	床	28.26	
				不明	小破片	1			
	147	土器	未分類	胴部	良好	1	床	28.27	
	149	土器	Ⅲ群	胴部	良好	1	床	28.39	
				不明	小破片	1			
	150	土器	Ⅲ群	胴部	良好	1	床	28.37	
				不明	小破片	1			
	151	土器	Ⅲ群	口縁部	良好	1	床	28.39	
	157	礫石		砂岩	＊	1	床面直上	28.40	No.34
	158	土器	Ⅲ群	口縁部～胴部	良好	11	床面直上	28.39～28.40	土器集中
	159	土器	Ⅲ群	口縁部～胴部	良好	14	床面直上	28.38～28.40	土器集中
	160	土器	Ⅲ群	胴部	良好	1	床	28.35	
	162	土器	Ⅲ群	胴部	良好	1	床	28.32	
	163	土器	未分類	胴部	良好	1	床	28.35	
	0901	土器	Ⅲ群	胴部	良好	1	床面直上	28.41	土製品
	0902	土器	Ⅲ群	胴部	良好	1	床面直上	28.36	土製品
	0904	土器	Ⅲ群	胴部	良好	1	床面直上	28.29	
	0905	土器	Ⅲ群	胴部	良好	1	床面直上	28.28	
	0911	土器	Ⅲ群	胴部	良好	2	床面直上	28.36	
	0918	土器	Ⅲ群	胴部	良好	1	床面直上	28.19	
	0919	土器	Ⅲ群	胴部	良好	1	床面直上	28.43	
	0920	土器	Ⅲ群	胴部	良好	1	床面直上	28.42	
	0928	土器	Ⅲ群	胴部	良好	1	床面直上	28.43	
	0929	土器	Ⅲ群	胴部	良好	1	床面直上	28.43	
	0930	土器	Ⅲ群	胴部	良好	1	床面直上	28.46	
					小破片	3			
	0931	土器	Ⅲ群	胴部	良好	1	床面直上	28.42	
					小破片	1			
	0932	土器	Ⅲ群	胴部	良好	1	床面直上	28.44	
	0933	土器	Ⅲ群	胴部	良好	1	床面直上	28.64	
	0934	土器	Ⅲ群	胴部	良好	1	床面直上	28.45	
	0935	土器	Ⅲ群	胴部	良好	1	床面直上	28.45	
	0940	土器	Ⅲ群	胴部	良好	1	床面直上	28.45	
					摩耗	1			
	0941	土器	Ⅲ群	胴部	良好	1	床面直上	28.48	
	0942	土器	Ⅲ群	胴部	良好	1	床面直上	28.49	
	0944	土器	Ⅲ群	胴部	良好	2	床面直上	28.36	
	0946	土器	Ⅲ群	胴部	良好	1	床面直上	28.47	
	0947	フレイク		黒曜石	—	1	床面直上	28.27	被熱
	0948	土器	Ⅲ群	胴部	良好	1	床面直上	28.36	
	0949	土器	Ⅲ群	胴部	良好	1	床面直上	28.31	
LH－6	218	土器	Ⅲ群	胴部	良好	1	床面直上	28.01	
	219	土器	Ⅲ群	胴部	良好	1	床面直上	28.05	
	220	土器	Ⅲ群	口縁部	良好	2	床面直上	28.01	
	221	土器	Ⅲ群	口縁部	良好	1	床面直上	28.05	
	223	土器	Ⅲ群	胴部	良好	1	床	28.05	
	226	土器	Ⅲ群	底部	良好	2	床	28.09	土器集中
LH－8	62	岩石		？	＊	20	覆土	28.32	No.11
	65	土器	Ⅲ群	胴部	良好	1	床面直上	28.06	
	66	礫石		砂岩	＊	1	床	28.01	No.12
LH－9	143	土器	Ⅲ群	胴部	良好	1	床面直上	28.08	
	144	土器	Ⅲ群	胴部	良好	1	床面直上	28.09	
	147	土器	Ⅲ群	胴部	良好	1	床面直上	28.07	
	148	土器	Ⅲ群	胴部	良好	1	床面直上	28.08	
	149	土器	Ⅲ群	胴部	良好	1	床面直上	28.14	
	150	土器	Ⅲ群	胴部	良好	1	床	28.07	
	151	土器	Ⅲ群	胴部	良好	1	床	28.06	
					剥離	1			
	152	土器	Ⅲ群	口縁部	良好	1	床	28.01	

図Ⅳ－２遺物説明（２）

遺構番号	遺物番号	土器 石器	時期（器種）	部位 岩石名	残存状態	点数	層位	標高(m)	備考
LH－9	153	土器	擦文	胴部	良好	1	床	26.02	
	154	土器	擦文	胴部	良好	1	床	26.05	
	161	土器	擦文	胴部	良好	1	床	25.99	
	167	土器	擦文	胴部	良好	42	床面直上	26.06～26.12	土器集中
	170	土器	擦文	胴部	良好	1	床面	26.07	
	171	土器	擦文	胴部	良好	1	床面	26.06	
	173	土器	擦文	胴部	良好	1	覆土	26.01	HP－1
	174	土器	擦文	胴部	良好	1	覆土	26.00	HP－1
	175	土器	擦文	胴部	良好	1	覆土	25.99	HP－1
	177	土器	擦文	胴部	良好	1	覆土	26.00	HP－1
	178	土器	擦文	胴部	良好	1	覆土	25.99	HP－1
				不明	小破片	1			
	179	土器	擦文	胴部	良好	1	覆土	26.01	HP－1
	180	土器	擦文	胴部	良好	1	覆土	25.97	HP－1
	181	土器	擦文	胴部	良好	1	覆土	25.95	HP－1
	187	土器	擦文	口縁部	良好	1	床面直上	26.03	HP－2
				底部	良好	3			
				胴部	良好	1			
				胴部	摩耗	11			
				不明	小破片	99			
			未分類	口縁部	良好	2			
				胴部	良好	9			
	—	フレイク		黒曜石	—	11	覆土	—	フレイク集中 No.28
	—	フレイク		黒曜石	—	26	覆土	—	フレイク集中 No.29
	—	石核		黒曜石	—	1	覆土	—	フレイク集中 No.30
	—	フレイク		黒曜石	—	16	覆土	—	フレイク集中 No.31
	—	フレイク		チャート	—	1	覆土	—	フレイク集中 No.32
	—	フレイク		チャート	—	2	覆土	—	フレイク集中 No.33
	—	フレイク		黒曜石	—	34	覆土	—	フレイク集中 No.34
LH－10	134	土器	擦文	胴部	良好	1	床面直上	26.29	
	135	土器	擦文	胴部	良好	2	床面直上	26.29	
	137	土器	擦文	胴部	良好	1	床面直上	26.31	
	138	土器	擦文	胴部	良好	1	床面直上	26.31	
	157	土器	擦文	胴部	良好	1	床面直上	26.30	
	159	土器	擦文	胴部	良好	1	床面直上	26.30	
	161	土器	擦文	胴部	良好	1	床	26.30	
	163	土器	擦文	胴部	良好	1	床	26.28	
	164	土器	擦文	胴部	良好	4	床	26.28	
	167	土器	擦文	口縁部	良好	5	床	26.28	
	169	土器	擦文	口縁部	良好	1	床面直上	26.29	
	170	土器	擦文	口縁部	良好	2	床面直上	26.29	
	171	土器	擦文	胴部	良好	1	床	26.23	
	172	土器	擦文	胴部	良好	1	床	26.24	
	173	Rフレイク		黒曜石	—	1	床	26.33	No.18
	179	土器	擦文	口縁～胴部	良好	41	床面直上	26.35	土器集中
				胴部	摩耗	21			
					小破片	111			
		フレイク		黒曜石	—	4			土器集中 No.18
	180	土器	擦文	口縁～底部	良好	54	床面直上	26.34	土器集中
				不明	摩耗	11	床面直上		
					小破片	22	床面直上		
LH－11	56	土器	擦文	胴部	良好	1	床面直上	25.84	
	57	土器	擦文	口縁部	良好	1	床面直上	25.88	
	58	土器	擦文	胴部	良好	1	床面直上	25.89	
	59	土器	擦文	胴部	良好	1	床面直上	25.87	
	62	土器	擦文	胴部	良好	1	床面直上	25.88	
	63	土器	擦文	口縁部	良好	1	床面直上	25.86	
	64	土器	擦文	胴部	良好	1	床面直上	25.87	
	65	土器	擦文	口縁部	良好	1	床面直上	25.83	
	66	土器	擦文	胴部	良好	1	床面直上	25.83	
	67	土器	擦文	胴部	良好	1	床面直上	25.84	
	68	土器	擦文	底部	良好	1	床面直上	25.95	
LH－12	280	土器	擦文	胴部	良好	1	床面直上	26.12	土製品
	281	土器	擦文	胴部	良好	1	床面直上	26.35	
	282	土器	擦文	胴部	良好	1	床面直上	26.33	
	283	土器	擦文	胴部	良好	2	床面直上	26.39	
	284	土器	擦文	胴部	良好	1	床面直上	26.37	
	285	土器	擦文	胴部	良好	1	床面直上	26.36	
	286	土器	擦文	胴部	良好	2	床面直上	26.35	
	291	土器	擦文	胴部	良好	1	床面直上	26.29	
	292	土器	擦文	胴部	良好	1	床面直上	26.29	
	293	土器	擦文	胴部	良好	1	床面直上	26.30	
	294	土器	擦文	胴部	良好	1	床面直上	26.32	
	295	土器	擦文	胴部	良好	1	床面直上	26.33	
	296	土器	擦文	胴部	良好	1	床面直上	26.32	
	297	土器	擦文	胴部	良好	1	床面直上	26.32	
	298	土器	擦文	口縁部	良好	1	床面直上	26.40	
	299	土器	擦文	胴部	良好	1	床面	26.33	
	300	土器	擦文	胴部	良好	1	床面	26.32	
	302	土器	擦文	胴部	良好	1	床面	26.32	
	303	土器	擦文	胴部	良好	1	床面	26.30	
	305	土器	擦文	胴部	良好	1	床面	26.29	
	306	礫石		砂岩	完形	1	床面	26.27	
	308	土器	擦文	胴部	良好	1	床面	26.28	
	309	土器	擦文	胴部	良好	1	床面	26.30	
	310	土器	擦文	胴部	良好	1	床面	26.27	
	311	土器	擦文	胴部	良好	1	床面	26.27	
	312	土器	擦文	胴部	良好	1	床面	26.29	
	313	土器	擦文	胴部	良好	1	床面	26.29	
	314	土器	擦文	口縁部	良好	1	床面	26.31	
	316	土器	擦文	胴部	良好	1	床面	26.30	
	317	土器	擦文	胴部	良好	1	床面	26.31	
	318	土器	擦文	胴部	良好	1	床面	26.30	
	349	土器	擦文	胴部	良好	1	床面直上	26.29	
	350	土器	擦文	胴部	良好	1	床面直上	26.27	
	351	石鏃		黒曜石	完形	1	床面直上	26.21	
	354	土器	擦文	胴部	良好	2	床面直上	26.32	
	355	土器	擦文	胴部	良好	1	床面直上	26.29	
	358	土器	擦文	胴部	良好	1	床面直上	26.31	
	359	土器	擦文	胴部	良好	1	床面直上	26.26	
	360	土器	擦文	胴部	良好	1	床面直上	26.25	
	363	土器	擦文	胴部	良好	1	床面	26.27	
	364	土器	擦文	胴部	良好	1	床面	26.27	
	365	土器	擦文	胴部	良好	1	床面	26.26	
	366	土器	擦文	口縁部	良好	1	床面直上	26.32	
		磨製石斧		緑色泥岩	完形	1			
	367	土器	擦文	胴部	良好	1	床面直上	26.33	
	368	敲石		チャート	完形	1	床面直上	26.31	
	369	土器	未分類	胴部	良好	1	床面直上	26.26	
	370	土器	擦文	胴～底部	良好	1	床面直上	26.38	土器集中
	371	土器	擦文	口縁部	良好	1	床面直上	26.34	土器集中
	372	土器	擦文	口縁部	良好	1	床面直上	26.36	土器集中

遺構番号	遺物番号	土器 石器	時期（器種）	部位 岩石名	残存状態	点数	層位	標高(m)	備考
LH－12	373	土器	擦文	胴部	良好	1	床面直上	26.33	土器集中
	374	土器	擦文	胴部	良好	3	床面直上	26.37	土器集中
					小破片	4			
	375	土器	擦文	口縁部	良好	3	床面直上	26.42	土器集中
	376	土器	擦文	胴部	良好	1	焼土	26.17	HP－1
					小破片	1			
	377	土器	擦文	胴部	良好	1	焼土	26.19	HP－1
	380	土器	擦文	胴部	良好	1	床面	26.27	
	381	土器	擦文	胴部	良好	1	床面	26.26	
	382	土器	擦文	胴部	良好	1	床面	26.26	
	383	土器	擦文	胴部	良好	1	床面	26.25	
	384	土器	擦文	胴部	良好	1	床面	26.25	
	387	礫石		砂岩	完形	1	床面直上	26.30	
	0901	土器	擦文	口縁～胴部	良好	18	床面直上	26.34	土器集中
				胴部	小破片	26			
	0902	土器	擦文	口縁～胴部	良好	3	床面直上	26.32	土器集中
	0903	土器	擦文	口縁～胴部	良好	3	床面直上	26.30	土器集中
	0905	土器	擦文	胴部	良好	1	床面直上	26.33	
	0906	土器	擦文	胴部	良好	1	床面直上	26.33	
	0907	土器	擦文	胴部	良好	1	床面直上	26.34	
	0908	土器	擦文	胴部	良好	1	床面直上	26.34	
	0909	土器	擦文	胴部	良好	1	床面直上	26.33	
	0911	土器	擦文	胴部	良好	1	床面直上	26.35	
	0912	土器	擦文	胴部	良好	1	床面直上	26.37	
	0913	土器	擦文	胴部	良好	1	床面直上	26.35	
	0914	土器	擦文	胴部	良好	1	床面直上	26.35	土器集中
	0915	土器	擦文	胴部	良好	1	床面直上	26.33	土器集中
	0916	たたき石		緑色泥岩	完形	1	床面直上	26.35	磨製石斧転用品
	0917	土器	擦文	胴部	良好	1	床面直上	26.24	
	0919	土器	擦文	胴部	良好	1	床面直上	26.33	
	0922	土器	擦文	胴部	良好	1	床面	26.34	
		U・Rフレイク		黒曜石	—	1			
	0924	土器	擦文	胴部	良好	1	床面直上	26.26	土製品
	0927	土器	擦文	胴部	良好	1	床面直上	26.38	
	0928	土器	擦文	胴部	良好	1	床面直上	26.39	
	0931	土器	擦文	胴部	良好	1	床面	26.40	
	0932	土器	擦文	胴部	良好	1	床面	26.38	
	0934	土器	擦文	胴部	良好	1	床面	26.37	
LH－13	6	礫石		砂岩	＊	1	床	24.12	
LH－14	230	土器	擦文	胴部	良好	1	床面	23.83	
					小破片	4			
	232	土器	擦文	胴部	良好	1	床面	23.99	
	242	土器	擦文	胴部	小破片	1	床面	23.85	
					良好	1			
	244	土器	擦文	口縁部	良好	1	床面	23.82	
	253	土器	擦文	口縁部	良好	1	床面	23.95	
	277	土器	擦文	胴部	良好	3	床面	23.91	
					小破片	1			
	286	土器	擦文	胴部	良好	1	床面	23.82	
	324	土器	擦文	胴部	良好	1	床	23.92	
					摩耗	2			
					小破片	2			
	337	土器	擦文	口縁部	良好	1	床	23.91	
	349	土器	擦文	胴部	良好	1	床	23.91	
	—	土器	擦文	口縁部	良好	5	Ⅴ層	23.90～24.12	土器集中 PS－1－1
				底部	良好	7			
				胴部	良好	29			
						55			
					摩耗	15			
					小破片	62			
	1	土器	擦文	口縁部	良好	1	Ⅲ層	23.51～23.54	HP－1 上位 土器集中
					摩耗	1			
				底部	良好	1			
				胴部	良好	28			
					小破片	3			
		フレイク		黒曜石	—	2			
LH－15	190	土器	未分類	胴部	良好	1	床面直上	26.12	
	191	土器	未分類	口縁部	良好	1	床面直上	26.10	
	192	土器	擦文	胴部	良好	1	床面直上	26.10	
	194	土器	擦文	胴部	良好	1	床面直上	26.12	
	195	土器	擦文	胴部	良好	2	床面直上	26.11	
					小破片	1			
			未分類	胴部	小破片	1			
	196	土器	擦文	胴部	良好	1	床面直上	26.12	
	197	土器	擦文	胴部	良好	1	床面	26.10	
					摩耗	1			
	198	土器	擦文	胴部	良好	1	床面直上	26.13	
	199	土器	擦文	胴部	良好	1	床面	26.09	
	200	土器	擦文	胴部	良好	2	床面	26.10	土製品
					小破片	1			
	202	土器	擦文	口縁部	良好	1	床面	26.01	
	203	土器	擦文	胴部	良好	1	床面	25.97	
	204	土器	擦文	胴部	良好	1	床面	26.01	
	205	土器	擦文	胴部	良好	1	床面	26.02	
	206	土器	擦文	胴部	良好	1	床面	26.02	
	207	土器	擦文	口縁部	良好	1	床面	26.00	
	208	土器	擦文	胴部	良好	1	床面	26.00	
	209	土器	擦文	胴部	良好	1	床面	26.02	
	210	土器	擦文	胴部	良好	1	床面	26.02	
	211	土器	擦文	胴部	良好	1	床面	26.01	
	213	土器	擦文	胴部	良好	1	床面	26.01	
	214	土器	擦文	胴部	良好	1	床面直上	26.02	
	215	土器	擦文	口縁部	良好	1	床面直上	26.06	
				胴部	良好	6			
	216	土器	擦文	胴部	良好	2	床面	26.06	
	217	土器	擦文	底部	良好	1	床面	26.06	
	218	土器	擦文	胴部	良好	1	床面直上	26.11	
	221	土器	擦文	胴部	良好	1	床面	26.17	
	222	土器	擦文	胴部	良好	1	床面	26.11	
	223	土器	擦文	胴部	良好	1	床面直上	26.07	
	224	土器	擦文	胴部	良好	1	床面直上	26.01	
	225	土器	擦文	胴部	良好	1	床面直上	26.07	
					小破片	1			
			未分類	胴部	良好	1			
	226	土器	擦文	胴部	良好	1	覆土	26.11	HP－1
	227	土器	擦文	胴部	良好	1	覆土	26.09	HP－1
	228	土器	擦文	胴部	良好	1	覆土	26.10	HP－1
	229	土器	擦文	胴部	良好	2	覆土	26.08	HP－1
	230	土器	擦文	胴部	良好	1	覆土	26.08	HP－1
	231	土器	擦文	口縁部	良好	1	床面	25.99	
				胴部	良好	1			
	232	土器	擦文	胴部	良好	1	床面	25.99	
	233	土器	擦文	胴部	良好	1	床面	＊	

図Ⅳ－２遺物説明（３）

遺構番号	遺物番号	土器 石器	時期 (器種)	部位 岩石名	残存状態	点数	層位	標高 (m)	備考
LH－16	177	土器	擦文	胴部	良好	1	床面直上	25.94	土製品
	221	玉		軽石岩?	完形	1	焼土上面	26.35	
	375	土器	擦文	胴部	良好	3	床面直上	26.34	
					小破片	3			
	376	土器	擦文	胴部	良好	1	床面直上	26.35	
	377	土器	擦文	胴部	良好	1	床面直上	26.33	
	378	土器	擦文	底部	良好	1	床面直上	26.33	
					欠損	1			
				胴部	良好	2			
					小破片	7			
	379	土器	擦文	胴部	良好	1	床面直上	26.34	
	380	土器	擦文	胴部	良好	1	床面直上	26.35	
	381	砥石		砂岩	完形	1	床面直上	26.34	
	384	土器	擦文	胴部	良好	1	床面直上	26.36	
	388	土器	擦文	口縁部	良好	1	床面直上	26.36	
	391	土器	擦文	胴部	良好	1	床面直上	26.33	
	393	土器	擦文	胴部	良好	1	床面	26.32	
	396	土器	擦文	胴部	良好	1	床面	26.30	
	398	土器	擦文	胴部	良好	1	床面	26.30	
	399	土器	擦文	口縁部	良好	1	床面	26.31	
	400	土器	擦文	胴部	良好	1	床面	26.32	
	401	砥石		砂岩	完形	1	床面	26.32	
	403	土器	擦文	胴部	良好	1	床面	26.28	
	404	土器	擦文	胴部	良好	1	床面	26.25	
	406	土器	擦文	胴部	良好	1	床面	26.24	
	407	土器	擦文	胴部	良好	1	床面	25.25	
	408	土器	擦文	胴部	良好	1	床面	26.26	
	409	土器	擦文	口縁部	良好	1	床面	26.26	
	410	土器	擦文	胴部	良好	1	床面	26.34	
	411	土器	擦文	胴部	良好	1	床面	26.25	
	412	土器	擦文	胴部	良好	1	床面	26.22	
	413	土器	擦文	胴部	良好	1	床面	26.23	
	414	土器	擦文	胴部	良好	1	床面	26.26	
	415	土器	擦文	胴部	良好	1	床面	26.23	
	416	土器	擦文	胴部	良好	1	床面	26.24	
	417	土器	擦文	胴部	良好	1	床面	26.25	
	418	土器	擦文	胴部	良好	1	床面	26.22	
					小破片	1			
	419	土器	擦文	胴部	良好	1	床面	26.24	
	420	土器	擦文	胴部	良好	1	床面	26.23	
	421	土器	擦文	胴部	良好	1	床面	26.22	
	422	土器	擦文	胴部	良好	1	床面	26.23	
	423	土器	擦文	胴部	良好	1	床面	26.24	
	424	土器	擦文	胴部	良好	1	床面	26.24	
					小破片	4			
	425	土器	擦文	胴部	良好	1	床面	26.27	
	426	土器	擦文	胴部	良好	1	床面	26.22	
	429	たたき石		閃緑岩?	完形	1	床面	26.26	
	430	土器	擦文	胴部	良好	1	床面	26.24	
	431	土器	擦文	胴部	良好	2	床面	26.42	
					小破片	2			
	434	土器	擦文	胴部	良好	1	床面	26.30	
	435	土器	擦文	胴部	良好	1	床面	26.27	
	437	土器	擦文	胴部	良好	1	床面	26.29	
	442	礫		安山岩	完形	1	床面	26.32	被熱
	449	土器	擦文	胴部	良好	1	床面	26.31	
	450	土器	擦文	胴部	良好	1	床面	26.23	
	452	土器	擦文	胴部	良好	1	床面	26.26	
	453	土器	擦文	口縁部	良好	1	床面	26.25	
	456	土器	擦文	胴部	良好	1	床面	26.27	
	457	土器	擦文	口縁部	良好	1	床面	26.25	
	458	土器	擦文	胴部	良好	1	床面	26.25	
	459	土器	擦文	胴部	良好	1	床面	26.25	
	460	土器	擦文	口縁部	良好	1	床面	26.26	
	461	土器	擦文	胴部	良好	1	床面	26.27	
	463	土器	擦文	胴部	良好	1	床面	26.24	
	464	土器	擦文	胴部	良好	1	床面	26.24	
	465	土器	擦文	胴部	良好	1	床面	26.24	
	466	土器	擦文	胴部	良好	1	床面	26.25	
	467	土器	擦文	胴部	良好	1	床面	26.25	
	468	土器	擦文	胴部	良好	1	床面	26.23	
	469	土器	擦文	胴部	良好	1	床面	26.23	
	470	土器	擦文	胴部	良好	1	床面	26.22	
	471	土器	擦文	胴部	良好	1	床面	26.21	土製品
	472	土器	擦文	胴部	良好	1	床面	26.25	
	473	土器	擦文	胴部	良好	1	床面	26.26	
	474	土器	擦文	胴部	良好	1	焼土上面	26.35	
	477	土器	擦文	胴部	良好	1	焼土上面	26.36	
	478	土器	擦文	胴部	良好	1	焼土	26.34	
	486	土器	擦文	胴部	良好	1	床面	26.29	
LH－17	101	土器	擦文	胴部	良好	1	床面直上	26.21	
	152	土器	擦文	口縁部	良好	2	床面直上	26.14	
				胴部	小破片	1			
	153	土器	擦文	胴部	良好	1	床面直上	26.11	
	155	土器	擦文	胴部	良好	1	床面直上	26.16	
	156	土器	擦文	胴部	良好	1	床面直上	26.20	
	168	土器	擦文	胴部	良好	1	床面直上	26.22	
	175	土器	擦文	胴部	良好	1	覆土	26.04	HP－1
	176	土器	擦文	胴部	良好	1	覆土	26.09	HP－1
	177	土器	擦文	胴部	良好	1	覆土	25.98	HP－1
	178	土器	擦文	胴部	良好	1	覆土	25.97	HP－1
	179	土器	擦文	胴部	良好	1	覆土	26.23	
	181	土器	擦文	胴部	良好	1	床面	26.07	
	183	土器	擦文	胴部	良好	1	床面直上	26.28	
LH－18	175	土器	擦文	胴部	良好	1	床面直上	26.28	
	505	土器	擦文	胴部	良好	1	床面直上	26.31	
	606	土器	擦文	口縁部	良好	1	床面直上	26.26	
	607	土器	擦文	胴部	良好	3	床面直上	26.26	
					小破片	2			
	608	土器	擦文	胴部	良好	1	床面直上	26.26	
	752	土器	擦文	胴部	良好	2	床面直上	26.28	
					小破片	1			
	766	土器	擦文	底部	良好	1	床面直上	26.50	
	767	土器	擦文	口縁部	良好	1	床面直上	26.57	
	768	土器	擦文	胴部	良好	1	床面直上	26.56	
	769	土器	擦文	胴部	良好	1	床面直上	26.48	
	770	土器	擦文	胴部	良好	1	床面直上	26.63	
					小破片	3			
	773	土器	擦文	胴部	良好	1	床面直上	26.57	
	774	土器	擦文	胴部	良好	1	床面直上	26.49	
	775	土器	擦文	胴部	良好	1	床面直上	26.45	
	777	土器	擦文	胴部	良好	1	床面直上	26.36	
	779	土器	擦文	胴部	良好	1	床面直上	26.34	
					小破片	1			
	780	土器	擦文	胴部	良好	1	床面直上	26.40	
					小破片	2			
	783	土器	擦文	胴部	良好	1	床面直上	26.58	
	784	土器	擦文	胴部	良好	1	床面直上	26.39	
					小破片	1			

遺構番号	遺物番号	土器 石器	時期 (器種)	部位 岩石名	残存状態	点数	層位	標高 (m)	備考
LH－18	789	土器	擦文	胴部	良好	1	床面直上	28.61	
	791	土器	擦文	胴部	良好	2	床面直上	28.54	
	792	土器	擦文	胴部	良好	1	床面直上	28.28	
	793	土器	擦文	胴部	良好	1	床面直上	28.58	
	795	土器	擦文	胴部	良好	1	床面直上	28.16	
	796	土器	擦文	胴部	良好	1	床面直上	28.21	
	798	土器	擦文	胴部	良好	1	床面直上	28.22	
	799	土器	擦文	胴部	良好	1	床面直上	28.27	
	801	土器	擦文	胴部	良好	2	床面直上	28.21	
	802	土器	擦文	胴部	良好	1	床面直上	28.20	
	803	土器	擦文	胴部	良好	1	床面直上	28.32	
	804	土器	擦文	胴部	良好	1	床面直上	28.36	
	805	玉		ヒスイ?	完形	1	床面直上	28.39	タルク質
	845	土器	擦文	胴部	良好	1	床面直上	28.11	
	873	土器	擦文	胴部	良好	1	床面	28.22	
	893	土器	擦文	胴部	良好	1	床面直上	28.33	
	894	土器	擦文	胴部	良好	1	床面直上	28.33	
	895	土器	擦文	胴部	良好	1	床面直上	28.32	
	898	土器	未分類	胴部	良好	1	床面直上	28.27	
	902	土器	擦文	胴部	良好	1	床面直上	28.22	
	913	土器	Ⅰ群	胴部	良好	1	床面	28.10	
	916	土器	擦文	胴部	良好	1	床面直上	28.24	
	917	土器	擦文	胴部	良好	1	床面直上	28.23	
	918	土器	擦文	胴部	良好	1	床面直上	28.23	
	919	土器	擦文	胴部	良好	1	床面直上	28.23	
	920	土器	擦文	胴部	良好	1	床面直上	28.22	
	922	土器	擦文	胴部	良好	1	床面直上	28.26	
	937	土器	擦文	胴部	良好	1	床面直上	28.33	
	942	土器	擦文	胴部	良好	1	床面直上	28.33	
	944	土器	擦文	胴部	良好	1	床面直上	28.41	
	945	土器	擦文	胴部	良好	4	床面直上	28.38	
	946	磨製石斧		緑色泥岩	完形	1	床面直上	28.34	転用品
	948	土器	擦文	胴部	良好	1	床面	28.31	
	949	土器	擦文	胴部	良好	1	床面	28.30	
	950	土器	擦文	口縁部	良好	1	床面直上	28.30	
	951	土器	擦文	胴部	良好	1	床面直上	28.30	
	952	土器	擦文	胴部	良好	1	床面直上	28.31	
	953	土器	擦文	胴部	良好	2	床面直上	28.31	
	954	土器	擦文	胴部	良好	1	床面直上	28.32	
	955	土器	擦文	胴部	良好	1	床面直上	28.30	
	956	土器	擦文	胴部	良好	2	床面直上	28.30	
	957	土器	擦文	胴部	良好	1	床面直上	28.30	
	958	土器	未分類	胴部	良好	1	床面直上	28.30	
	959	土器	擦文	口縁部	良好	1	床面直上	28.30	
				胴部	良好	1			
	961	土器	擦文	胴部	良好	1	床面直上	28.31	
	962	土器	擦文	胴部	良好	1	床面直上	28.30	
	963	土器	擦文	口縁部	良好	1	床面直上	28.30	
				胴部	良好	1			
	966	土器	擦文	胴部	良好	1	床面直上	28.29	
	967	土器	擦文	胴部	良好	2	床面直上	28.30	
	968	土器	擦文	胴部	良好	1	床面直上	28.29	
	970	土器	擦文	胴部	良好	1	床面直上	28.29	
	971	土器	擦文	胴部	良好	1	床面直上	28.28	
	973	土器	擦文	口縁部	良好	2	床面直上	28.35	
				胴部	良好	4			
	974	土器	擦文	胴部	良好	2	床面直上	28.31	
	975	土器	擦文	口縁部	良好	2	床面直上	28.31	
	977	土器	擦文	胴部	良好	1	床面直上	28.30	
	978	土器	擦文	胴部	良好	1	床面直上	28.30	
	979	土器	擦文	胴部	良好	1	床面直上	28.30	
	980	土器	擦文	胴部	良好	1	床面直上	28.30	
	986	磨製石斧		緑色泥岩	片	1	覆土2	28.31	磨製石斧破片集中
	987	磨製石斧		片岩	片	1	覆土2	28.30	磨製石斧破片集中
	988	磨製石斧		緑色泥岩	片	1	覆土2	28.30	磨製石斧破片集中
	989	磨製石斧		緑色泥岩	片	1	覆土2	28.31	磨製石斧破片集中
	990	磨製石斧		緑色泥岩	片	1	覆土2	28.31	磨製石斧破片集中
	991	磨製石斧		片岩	半完形	1	覆土2	28.32	磨製石斧破片集中
	992	磨製石斧		片岩	半完形	1	覆土2	28.32	磨製石斧破片集中
	993	磨製石斧		緑色泥岩	片	1	覆土2	28.31	磨製石斧破片集中
	994	磨製石斧		緑色泥岩	片	1	覆土2	28.32	磨製石斧破片集中
	995	磨製石斧		緑色泥岩	片	1	覆土2	28.32	磨製石斧破片集中
	996	土器	擦文	胴部	良好	1	床面直上	28.29	
	998	土器	擦文	胴部	良好	1	床面直上	28.30	
	999	土器	擦文	胴部	良好	1	床面直上	28.29	
	1000	土器	擦文	胴部	良好	1	床面直上	28.29	
	1003	土器	擦文	胴部	良好	2	床面直上	28.29	
	1004	土器	擦文	口縁部	良好	2	床面直上	28.29	
				胴部	良好	1			
					小破片	1			
	1008	土器	擦文	胴部	良好	1	床面直上	28.29	
	1011	土器	擦文	胴部	良好	1	床面直上	28.29	
	1014	土器	擦文	胴部	良好	1	床面直上	28.30	
	1019	土器	擦文	口縁部	良好	8	床面直上	28.22	
	1025	土器	擦文	胴部	良好	1	床面直上	28.26	
	1026	土器	擦文	胴部	良好	2	床面	28.29	
	1027	土器	擦文	胴部	良好	1	床面直上	28.21	
	1034	土器	擦文	胴部	良好	2	床面直上	28.28	
	1035	土器	擦文	胴部	良好	1	床面直上	28.28	
	1036	土器	擦文	胴部	良好	1	床面直上	28.29	
	1037	土器	擦文	胴部	良好	1	床面直上	28.28	
	1038	土器	擦文	胴部	良好	1	床面直上	28.29	
					小破片	2			
	1041	土器	擦文	胴部	良好	1	床面直上	28.28	
	1043	スクレイパー		黒曜石	完形	1	床面直上	28.29	
	1044	土器	擦文	胴部	良好	1	床面直上	28.28	
	1047	土器	擦文	胴部	良好	1	床面直上	28.30	
	1055	土器	擦文	胴部	良好	1	床面	28.29	
	1056	土器	擦文	胴部	良好	1	床面	28.28	土製品
	1057	土器	擦文	胴部	良好	1	床面	28.30	
	1058	土器	擦文	胴部	良好	1	床面	28.29	
	1066	土器	擦文	胴部	良好	1	床面	28.22	
	1072	礫		片岩	完形	1	床面直上	28.14	
	1076	土器	擦文	底部	良好	1	床面直上	28.13	
	1077	土器	擦文	胴部	良好	1	床面直上	28.15	
	1080	土器	擦文	胴部	良好	1	床面	28.15	
	1081	土器	擦文	胴部	良好	1	床面直上	28.22	
	1084	土器	擦文	胴部	良好	1	床面直上	28.16	
	1086	土器	未分類	胴部	良好	1	床面直上	28.29	
	1087	土器	擦文	胴部	良好	4	床面直上	28.30	
	1088	土器	擦文	胴部	良好	1	床面直上	28.23	
	1089	土器	擦文	胴部	良好	1	床面直上	28.18	
	1092	土器	擦文	胴部	良好	1	床面直上	28.18	
	1096	土器	擦文	胴部	良好	1	床面	28.12	
	1102	土器	擦文	口縁部	良好	1	床面直上	28.23	
	1115	土器	擦文	胴部	良好	2	床面直上	28.11	
	1116	土器	擦文	胴部	良好	1	床面直上	28.12	
	1117	土器	擦文	胴部	良好	1	床面直上	28.12	
	1118	土器	擦文	胴部	良好	1	床面直上	28.12	

図Ⅳ－２遺物説明（４）

遺構番号	遺物番号	土器/石器	時期(器種)	部位/岩石名	残存状態	点数	層位	標高(m)	備考
LH－18	1121	土器	擦文	口縁部	良好	2	床面	26.25	
	1125	土器	擦文	胴部	良好	1	床面	26.00	
	1126	土器	擦文	胴部	良好	1	床面	26.19	
	1127	土器	擦文	胴部	良好	1	床面直上	26.19	
	1128	土器	擦文	胴部	良好	1	床面直上	26.18	
	1130	土器	擦文	胴部	良好	1	床面直上	26.21	
	1131	土器	擦文	胴部	良好	1	床面直上	26.22	
	1132	土器	擦文	口縁部	良好	1	床面直上	26.19	
	1133	土器	擦文	胴部	良好	1	床面直上	26.20	
	1136	土器	擦文	胴部	良好	1	床面直上	26.22	
	1137	土器	擦文	胴部	良好	1	床面直上	26.18	
	1138	土器	擦文	胴部	良好	1	床面直上	26.16	
	1139	土器	擦文	胴部	良好	1	床面直上	26.12	
	1140	土器	擦文	胴部	良好	1	床面直上	26.15	
	1141	土器	擦文	口縁部	良好	1	床面直上	26.15	
	1147	土器	擦文	口縁部	良好	1	床面直上	26.27	
	1148	土器	擦文	口縁部	良好	1	床面直上	26.29	
	1149	土器	擦文	胴部	良好	1	床面直上	26.30	
	1153	土器	擦文	口縁部	良好	1	床面直上	26.38	
	1154	石鏃		黒曜石	完形	1	床面	26.23	
	1155	土器	擦文	胴部	良好	1	床面	26.28	
	1156	土器	擦文	胴部	良好	1	床面	26.28	
	1157	土器	擦文	胴部	良好	1	床面	26.28	
	1158	土器	擦文	胴部	良好	4	床面	26.27	
					小破片	1			
	1159	土器	擦文	胴部	良好	1	床面直上	26.27	
	1160	土器	擦文	胴部	良好	1	床面直上	26.27	
	1165	土器	擦文	胴部	良好	1	床面	26.22	
	1167	土器	擦文	胴部	良好	1	床面	26.22	
	1170	土器	擦文	胴部	良好	1	床面直上	26.36	
	1171	土器	擦文	胴部	良好	1	床面直上	26.31	
	1172	土器	擦文	胴部	良好	1	床面直上	26.31	
					小破片	1			
	1174	土器	擦文	胴部	良好	1	床面直上	26.29	
	1175	土器	擦文	胴部	良好	1	床面直上	26.28	
	1176	土器	擦文	胴部	良好	1	床面直上	26.30	
	1177	土器	擦文	胴部	良好	1	床面直上	26.29	
	1180	土器	擦文	胴部	良好	1	床面	26.14	
	1182	MB		黒曜石	完形	1	床面直上	26.28	
	1184	土器	擦文	胴部	良好	1	床面直上	26.28	
	1188	土器	擦文	胴部	良好	1	床面直上	26.30	
	1189	土器	擦文	胴部	良好	1	床面直上	26.29	
	1190	土器	擦文	胴部	良好	1	床面直上	26.28	
	1191	砥石		砂岩	完形	1	床面直上	26.27	
	1192	土器	擦文	胴部	良好	1	床面	26.27	
	1194	土器	擦文	胴部	良好	1	床面	26.28	
	1195	土器	擦文	胴部	良好	1	床面	26.29	
	1198	土器	擦文	口縁部	良好	1	床面	26.27	
	1199	磨製石斧		緑色泥岩	*	1	床面	26.29	転用品
	1200	土器	擦文	胴部	良好	1	床面	26.29	
	1201	土器	擦文	胴部	良好	1	床面	26.29	
	1203	土器	擦文	口縁部	良好	1	床面	26.25	
	1205	土器	擦文	胴部	良好	1	床面	26.29	
	1206	土器	擦文	胴部	良好	1	床面直上	26.29	
	1207	土器	擦文	胴部	良好	1	床面直上	26.29	
	1208	土器	擦文	胴部	良好	1	床面直上	26.28	
	1209	土器	擦文	口縁部	良好	1	床面直上	26.28	
	1211	土器	擦文	口縁部	良好	1	床面	26.29	
	1215	土器	未分類	胴部	良好	1	床面	26.28	
	1216	土器	擦文	胴部	良好	1	床面	26.16	
			未分類	胴部	小破片	2			
	1217	土器	擦文	口縁部	剥離	1	床面	26.15	
				胴部	良好	3			
					小破片	6			
	1221	土器	擦文	口縁部	良好	1	床面直上	26.19	
	1222	土器	擦文	胴部	良好	1	床面直上	26.18	
	1223	土器	擦文	胴部	良好	1	床面直上	26.09	
	1225	土器	擦文	底部	良好	1	床面直上	26.16	
	1226	土器	擦文	胴部	良好	1	床面直上	26.21	
	1228	土器	擦文	口縁部	良好	4	覆土2	26.31～26.36	土器集中
				底部	小破片	1			
				胴部	良好	31			
					剥離	1			
					小破片	55			
	1229	土器	擦文	胴部	良好	4	床面直上	26.29	土器集中
					小破片	1			
			未分類	底部	小破片	2			
	1230	土器	擦文	胴部	良好	1	覆土2	26.31	土器集中
	1231	土器	擦文	胴部	良好	1	覆土2	26.31	土器集中
	1234	土器	擦文	胴部	良好	1	焼土上面	26.14	HF－1
	1235	土器	擦文	胴部	良好	1	焼土上面	26.14	HF－1
	1239	土器	擦文	胴部	良好	1	焼土上面	26.08	HF－2
	1240	土器	擦文	胴部	良好	2	焼土上面	26.09	HF－2
	1241	土器	擦文	胴部	良好	2	焼土上面	26.06	HF－2
	1242	土器	擦文	胴部	良好	1	焼土上面	26.05	HF－2
	1243	土器	擦文	胴部	良好	1	焼土上面	26.05	HF－2
	1246	土器	擦文	胴部	良好	1	焼土上面	26.09	HF－2
	1251	土器	擦文	胴部	良好	1	焼土上面	26.07	HF－2
	1252	土器	擦文	胴部	良好	1	焼土上面	26.03	HF－1
	1253	土器	擦文	胴部	良好	1	焼土上面	26.03	HF－1 土製品
	1256	土器	擦文	口縁部	小破片	1	焼土上面	26.03	HF－4
	—	磨製石斧		緑色泥岩	片	30	覆土2	—	HFC－1
LH－19	95	土器	擦文	胴部	良好	3	床面直上	26.20	
	314	土器	擦文	胴部	剥離	1	覆土2	26.27	
	489	土器	擦文	胴部	良好	1	床面	26.15	
	491	土器	擦文	胴部	良好	1	床面	26.14	土製品
	493	土器	擦文	胴部	良好	3	床面直上	26.18	
					小破片	3			
	496	土器	未分類	胴部	良好	1	床面直上	26.18	
	497	土器	擦文	胴部	良好	1	床面直上	26.16	
	498	土器	擦文	口縁部	良好	1	床面直上	26.13	
	501	土器	擦文	胴部	良好	1	床面直上	26.16	
	503	土器	擦文	胴部	良好	1	床面直上	26.18	
					磨耗	2			
	512	土器	擦文	胴部	良好	1	床面	26.14	
	513	土器	擦文	胴部	剥離	1	床面	26.15	
	514	土器	擦文	口縁部	良好	1	床面	26.16	
	521	土器	擦文	胴部	良好	1	床面直上	26.07	
	525	土器	擦文	口縁部	良好	1	床面直上	26.22	
	526	土器	擦文	胴部	良好	2	床面直上	26.19	
						1			土製品
	527	土器	擦文	底部	良好	1	床面直上	26.20	
	528	土器	擦文	胴部	良好	3	床面	26.17	
						11			土製品
					剥離	2			
						12			土製品
					磨耗	2			土製品
	529	土器	擦文	胴部	良好	1	床面直上	26.20	
	533	土器	擦文	胴部	良好	1	床面	26.06	
LH－19	543	土器	擦文	胴部	良好	1	焼土	26.11	HF－2
	544	MB		黒曜石	完形	1	床面	26.15	
	550	土器	擦文	胴部	良好	1	覆土	26.03	HP－21
	552	土器	擦文	胴部	良好	1	覆土	25.93	HP－21
	553	土器	擦文	胴部	良好	1	覆土	25.92	HP－21
	554	土器	擦文	胴部	良好	1	覆土	25.97	HP－21
	555	土器	擦文	口縁部	良好	1	覆土	25.93	HP－21
	556	土器	擦文	胴部	良好	1	覆土	26.06	HP－21
	557	土器	擦文	胴部	良好	1	覆土	26.01	HP－21
					小破片	2			
	558	土器	擦文	胴部	良好	1	焼土	26.08	HF－1
	—	スクレイパー		黒曜石	片	2	覆土2	—	HFC－1
	—	U・Rフレイク		黒曜石	—	3	覆土2	—	HFC－1
	—	フレイク		黒曜石	—	200	覆土2	—	HFC－1
	—	MB		黒曜石	半完形	4	覆土2	—	HFC－1
	—	MSP？		黒曜石	—	4	覆土2	—	HFC－1
	—	MB		黒曜石	完形	8	覆土2	—	HFC－1
LH－20	234	スクレイパー		黒曜石	完形	1	床面	26.10	
	236	土器	擦文	胴部	良好	1	床面	25.98	
	237	土器	擦文	胴部	良好	1	床面	26.02	
					小破片	2			
	238	土器	擦文	胴部	良好	1	床面	26.05	
	240	土器	擦文	胴部	良好	1	床面	26.01	
LH－21	233	土器	擦文	口縁部	良好	3	覆土2	26.21	土器集中
				胴部	良好	6			
					剥離	1			
					小破片	9			
	243	磨製石斧		緑色泥岩	完形	1	床面直上	26.27	転用品
	247	礫		泥岩	完形	1	床面直上	26.26	
	249	土器	擦文	胴部	良好	1	床面直上	26.25	
	251	土器	擦文	胴部	良好	2	床面直上	26.27	
	253	土器	擦文	胴部	良好	1	床面	26.22	
	254	土器	擦文	胴部	良好	2	床面	26.19	
	255	土器	擦文	胴部	良好	1	床面	26.18	
	256	土器	擦文	胴部	良好	1	床面	26.18	
	261	土器	擦文	胴部	良好	1	床面	26.25	
	263	土器	擦文	胴部	良好	1	床面	26.21	
	265	土器	擦文	胴部	良好	1	床面	26.29	
	266	土器	擦文	胴部	良好	1	床面	26.29	
	267	土器	擦文	胴部	良好	1	床面	26.30	
					小破片	2			
	268	土器	擦文	胴部	良好	1	床面	26.18	
	269	土器	擦文	胴部	良好	1	焼土	26.15	HP－1
	270	土器	擦文	胴部	良好	1	床面	26.15	
	271	土器	擦文	底部	良好	3	覆土2	26.31	土器集中
					剥離	6			
					小破片	4			
				胴部	良好	29			
					剥離	7			
					小破片	43			
	272	台石		凝灰岩	完形	1	覆土2	26.37	
	273	土器	擦文	胴部	良好	1	床面	27.14	
	274	土器	擦文	口縁部	良好	1	床面	*	
LH－22	81	土器	擦文	胴部	良好	1	床面直上	25.95	土製品
	82	土器	擦文	胴部	良好	1	床面直上	25.90	
	83	土器	擦文	胴部	良好	1	床面直上	25.81	土製品
	86	土器	擦文	胴部	良好	1	床面直上	25.81	
	87	石製品？		軽石	完形	1	床面直上	25.81	
	88	礫		軽石	完形	1	床面直上	25.80	
	89	土器	擦文	口縁部	良好	1	床面直上	25.84	
LH－23	51	土器	擦文	胴部	良好	1	床面直上	26.40	
	412	土器	擦文	胴部	良好	1	床面直上	26.56	
	422	土器	擦文	口縁部	良好	1	床面直上	26.49	
	424	土器	擦文	胴部	良好	1	床面直上	26.50	
	425	土器	擦文	胴部	良好	1	床面直上	26.51	
	452	土器	擦文	口縁部	良好	1	床面直上	26.51	
	523	土器	擦文	口縁部	良好	1	床面直上	26.47	
	524	土器	未分類	胴部	良好	1	床面直上	26.47	
	526	土器	擦文	胴部	良好	1	床面直上	26.46	
	527	土器	擦文	胴部	良好	1	床面	26.48	
	528	土器	擦文	胴部	良好	1	床面直上	26.50	
	529	土器	擦文	胴部	良好	1	床面直上	26.47	
	530	土器	擦文	胴部	良好	1	床面直上	26.48	
	531	土器	擦文	胴部	良好	1	床面直上	26.44	
	532	土器	擦文	胴部	良好	1	床面直上	26.49	
	535	土器	擦文	胴部	良好	1	床面直上	26.50	
	536	土器	擦文	胴部	良好	1	床面直上	26.47	
	538	土器	擦文	胴部	良好	1	床面直上	26.47	
	541	土器	擦文	胴部	良好	1	床面	26.54	
	542	土器	擦文	胴部	良好	1	床面	26.50	
	543	土器	擦文	胴部	良好	1	床面	26.49	
	545	土器	擦文	口縁部	良好	1	床面	26.53	
	546	土器	擦文	胴部	良好	1	床面	26.53	
	547	土器	擦文	胴部	良好	1	床面	26.50	
	548	土器	擦文	胴部	良好	1	床面直上	26.51	
	550	土器	擦文	胴部	良好	1	床面直上	26.50	
	552	土器	擦文	胴部	良好	1	床面直上	26.52	
	553	土器	擦文	口縁部	良好	1	床面直上	26.52	
	554	土器	擦文	胴部	良好	1	床面	26.52	
	555	土器	擦文	胴部	良好	1	床面直上	26.51	
	556	土器	擦文	胴部	良好	1	床面直上	26.52	
	557	土器	擦文	胴部	良好	1	床面直上	26.53	
	558	土器	擦文	胴部	良好	1	床面直上	26.53	
	559	土器	擦文	胴部	良好	1	床面直上	26.54	
	561	土器	擦文	胴部	良好	1	床面直上	26.49	
	562	土器	擦文	胴部	良好	1	床面直上	26.48	
			未分類	胴部	小破片	1			
	563	土器	擦文	胴部	良好	2	床面直上	26.50	
					小破片	3			
	564	土器	擦文	胴部	良好	1	床面直上	26.51	
	566	土器	擦文	胴部	良好	1	床面	26.56	
	575	土器	擦文	胴部	良好	1	床面直上	26.44	
	576	土器	擦文	胴部	良好	1	床面直上	26.46	
	578	土器	擦文	胴部	良好	1	床面直上	26.44	
	580	土器	擦文	胴部	良好	1	床面直上	26.43	
	581	土器	擦文	胴部	良好	1	床面直上	26.43	
	582	土器	擦文	胴部	良好	1	床面直上	26.46	
	583	土器	擦文	胴部	良好	1	床面直上	26.45	
	584	土器	擦文	胴部	良好	1	床面直上	26.44	
	585	土器	擦文	口縁部	良好	1	床面直上	26.43	
	0901	土器	擦文	胴部	良好	1	床面直上	26.59	土製品
	0902	土器	擦文	胴部	良好	1	床面	26.61	
	0903	土器	擦文	胴部	良好	1	床面直上	26.67	
	0904	土器	擦文	胴部	良好	1	床面直上	26.56	
	0906	土器	擦文	胴部	良好	1	床面直上	26.65	
	0907	土器	擦文	胴部	良好	1	床面直上	26.66	
	0909	礫		砂岩	完形	1	床面直上	26.61	
	0910	土器	擦文	胴部	良好	1	床面直上	26.58	
	0911	土器	擦文	胴部	良好	1	床面直上	26.58	

図Ⅳ－２遺物説明（５）

遺構番号	遺物番号	土器/石器	時期(器種)	部位/岩石名	残存状態	点数	層位	標高(m)	備考
LH－23	0912	土器	Ⅲ群	胴部	良好	1	床面直上	26.63	
	0913	土器	Ⅲ群	胴部	良好	1	床面直上	26.66	
	0914	土器	Ⅲ群	胴部	良好	1	床面直上	26.62	土製品
	0915	土器	Ⅲ群	胴部	良好	1	床面直上	26.62	
	0917	土器	Ⅲ群	胴部	良好	1	床面直上	26.60	
	0918	土器	Ⅲ群	胴部	良好	1	床面直上	26.59	
	0919	土器	Ⅲ群	胴部	良好	1	床面直上	26.61	
	0922	土器	Ⅲ群	胴部	良好	1	床面直上	26.57	
	0923	土器	Ⅲ群	胴部	良好	1	床面直上	26.54	
	0924	土器	Ⅲ群	胴部	良好	1	床面直上	26.55	
LH－24	8	磨製石斧		緑色泥岩	完形	1	床面	31.66	
LH－25	194	土器	Ⅲ群	口縁部	良好	1	床面直上	31.45	
	197	土器	Ⅲ群	胴部	良好	1	床面直上	31.54	
	200	土器	Ⅲ群	胴部	良好	1	床面直上	31.50	
	211	土器	Ⅲ群	胴部	良好	4	床面直上	31.49	
					小破片	6			
	212	土器	Ⅲ群	口縁部	良好	5	床面直上	31.48	
	213	土器	Ⅲ群	口縁部	良好	1	床面直上	31.47	
	214	土器	Ⅲ群	口縁部	良好	1	床面直上	31.46	
				胴部	小破片	1			
	218	土器	Ⅲ群	胴部	良好	1	床面直上	31.52	
	220	土器	[illegible]	口縁部	良好	1	床面直上	31.50	
	221	土器	Ⅲ群	胴部	良好	1	床面直上	31.49	
	223	土器	Ⅲ群	胴部	良好	1	床面直上	31.50	
	224	土器	Ⅲ群	胴部	良好	1	床面直上	31.50	
	225	土器	Ⅲ群	胴部	良好	1	床面直上	31.50	
	226	土器	Ⅲ群	胴部	良好	1	床面直上	31.51	
	236	土器	Ⅲ群	口縁部	良好	2	床面直上	31.50	
	272	土器	Ⅲ群	胴部	良好	1	床面直上	31.34	
	273	土器	Ⅲ群	口縁部	良好	1	床面直上	31.31	
	280	土器	Ⅲ群	胴部	良好	1	床面直上	31.31	
					小破片	4			
	281	土器	Ⅲ群	胴部	良好	2	床面直上	31.32	
	312	土器	Ⅲ群	口縁部	良好	1	床面直上	31.48	
	313	土器	Ⅲ群	胴部	良好	1	床面直上	31.49	
	314	土器	Ⅲ群	胴部	良好	1	床面直上	31.48	
	315	土器	Ⅲ群	胴部	良好	2	床面直上	31.45	
	316	土器	Ⅲ群	胴部	良好	1	床面直上	31.48	
	317	土器	Ⅲ群	胴部	良好	1	床面直上	31.48	
	318	土器	Ⅲ群	口縁部	良好	1	床面直上	31.53	
	319	土器	Ⅲ群	胴部	良好	1	床面直上	31.49	
	320	土器	Ⅲ群	胴部	良好	1	床面直上	31.51	
	332	土器	Ⅲ群	胴部	良好	1	床面直上	31.30	
	339	土器	Ⅲ群	胴部	良好	1	床面直上	31.28	
	377	土器	Ⅲ群	胴部	良好	1	床面直上	31.45	
	378	土器	Ⅲ群	胴部	良好	1	床面直上	31.45	
	388	土器	Ⅲ群	口縁部	良好	2	床面直上	31.45	
				胴部	小破片	1			
	389	土器	Ⅲ群	胴部	良好	1	床面直上	31.46	
	391	土器	Ⅲ群	胴部	良好	2	床面直上	31.47	
					小破片	3			
	393	土器	Ⅲ群	胴部	良好	1	床面直上	31.54	
	395	土器	Ⅲ群	口縁部	良好	1	床面直上	31.54	
	399	土器	Ⅲ群	胴部	良好	1	床面直上	31.48	
	410	土器	Ⅲ群	胴部	良好	1	床面直上	31.48	
	—	土器	Ⅳ群	口縁部～胴部	良好	6	覆土1	31.89～31.92	LH－25A HPS－1－1
	—	土器	Ⅳ群	胴部	良好	21	覆土1		
	—	土器	Ⅳ群	胴部	小破片	4	覆土1		
	—	土器	Ⅳ群	口縁部	小破片	2	覆土1		
	—	土器	Ⅳ群	口縁部	良好	3	覆土1		
	—	台石		安山岩	片	1	覆土1	31.84	LH－25A HS－1－1
	—	砥石		砂岩	片	2	覆土1	31.74	LH－25A HS－1－2
	—	砥石		砂岩	完形	1	覆土1	31.78	LH－25A HS－1－3
	—	礫		泥岩	完形	1	覆土1	31.79	LH－25A HS－1－4
LH－26	20	土器	Ⅲ群	胴部	良好	2	床面直上	26.29	
	136	土器	Ⅲ群	胴部	良好	1	床面直上	26.28	
	159	土器	Ⅲ群	胴部	良好	1	床面直上	26.60	
	173	土器	Ⅲ群	胴部	良好	1	床面直上	26.38	
	174	土器	Ⅲ群	胴部	良好	1	床面直上	26.38	
	175	土器	Ⅲ群	胴部	良好	1	床面直上	26.38	
	176	土器	Ⅲ群	胴部	良好	1	床面直上	26.50	
	177	土器	Ⅲ群	胴部	良好	1	床面直上	26.29	
	178	土器	Ⅲ群	胴部	良好	1	床面直上	26.44	
	179	土器	Ⅲ群	胴部	良好	1	床面直上	26.46	
	180	土器	Ⅲ群	口縁部	良好	1	床面	26.29	
	181	土器	Ⅲ群	胴部	良好	1	床面直上	26.29	
	182	土器	Ⅲ群	胴部	良好	1	床面直上	26.38	
	202	土器	Ⅲ群	胴部	良好	1	床面直上	26.32	
					剥離	1			
	203	土器	Ⅲ群	胴部	良好	1	床面直上	26.29	
	207	土器	Ⅲ群	胴部	良好	1	床面	26.30	
	283	土器	Ⅲ群	口縁部	良好	1	床面	26.31	
	286	土器	Ⅲ群	胴部	良好	1	床面	26.32	
	287	土器	Ⅲ群	胴部	良好	1	床面直上	26.35	
	291	土器	Ⅲ群	胴部	良好	1	床面	26.35	
	292	土器	Ⅲ群	口縁部	良好	1	床面	26.35	
LH－27	3	土器	Ⅲ群	胴部	良好	1	床面直上	26.22	
	4	土器	Ⅲ群	胴部	良好	1	床面直上	26.28	
	6	土器	Ⅲ群	口縁部	良好	1	床面直上	26.21	
	8	土器	Ⅲ群	胴部	良好	1	床面直上	26.21	
	9	土器	Ⅲ群	口縁部	良好	1	床面直上	26.21	
	10	土器	Ⅲ群	胴部	良好	1	床面直上	26.23	
	11	土器	Ⅲ群	胴部	良好	1	床面直上	26.23	
	15	土器	Ⅲ群	胴部	良好	1	床面直上	26.23	
	16	土器	Ⅲ群	胴部	良好	1	床面	26.17	
	20	土器	Ⅲ群	胴部	良好	1	床面直上	26.14	
	21	土器	Ⅲ群	胴部	良好	1	床面直上	26.15	
					剥離	1			
	22	土器	Ⅲ群	口縁部	良好	1	床面直上	26.17	
	24	土器	Ⅲ群	胴部	良好	1	床面直上	26.15	
	25	土器	Ⅲ群	胴部	良好	1	床面直上	26.14	
	30	土器	Ⅲ群	胴部	良好	1	床面直上	26.10	
	31	土器	Ⅲ群	胴部	良好	1	床面	26.16	
LH－27	41	土器	Ⅲ群	胴部	良好	1	床面直上	26.25	
	42	砥石		砂岩	完形	1	床面直上	26.27	
	43	土器	Ⅲ群	胴部	良好	1	床面直上	26.30	
	44	土器	Ⅲ群	胴部	良好	1	床面直上	26.29	
	46	土器	Ⅲ群	口縁部	良好	1	床面	26.17	
				胴部	良好	1			
	48	土器	Ⅲ群	胴部	良好	5	覆土	26.18	
					小破片	3			
	49	土器	Ⅲ群	底部	良好	2	床面直下	26.13	
					剥離	1			
				胴部	良好	1			
					剥離	2			
					摩耗	1			
					小破片	19			
	50	土器	Ⅲ群	胴部	小破片	1	覆土	26.23	
	51	土器	Ⅲ群	胴部	小破片	1	覆土	26.17	
	52	土器	Ⅲ群	底部	良好	1	覆土	26.17	
				胴部	良好	1			
	53	土器	Ⅲ群	胴部	小破片	3	覆土	26.12	
	54	土器	Ⅲ群	胴部	良好	1	覆土	26.20	
	55	土器	Ⅲ群	胴部	良好	1	焼土	26.13	
	56	土器	Ⅲ群	胴部	良好	1	焼土	26.13	
	57	土器	Ⅲ群	胴部	良好	1	焼土	26.14	
	58	土器	Ⅲ群	胴部	良好	1	床面直上	26.07	
	59	土器	Ⅲ群	胴部	良好	1	床面直上	26.09	
	60	土器	Ⅲ群	胴部	良好	1	床面直上	26.09	
	61	土器	Ⅲ群	胴部	良好	1	床面直上	26.02	
LH－28	2	土器	Ⅲ群	胴部	良好	1	床面	25.81	
	5	土器	Ⅲ群	口縁部	良好	1	床面	25.85	
				胴部	良好	1			
	10	土器	Ⅲ群	胴部	良好	1	床面	25.84	
					小破片	1			
LH－29	14	土器	Ⅲ群	胴部	良好	1	床面	25.89	
	16	土器	Ⅲ群	胴部	良好	1	床面	25.91	
	18	土器	Ⅲ群	胴部	良好	2	床面	25.89	
					小破片	1			
	19	土器	Ⅲ群	胴部	良好	1	床面	25.89	
	20	土器	Ⅲ群	胴部	良好	1	床面	25.91	
	21	土器	Ⅲ群	口縁部	良好	1	床面	25.92	
				胴部	摩耗	1			
	22	土器	Ⅲ群	胴部	良好	1	床面	25.88	
	23	土器	Ⅲ群	胴部	良好	1	床面	25.91	
	24	土器	Ⅲ群	口縁部	良好	1	床面	25.95	
	25	土器	Ⅲ群	胴部	良好	4	床面	25.94	
	26	土器	Ⅲ群	胴部	良好	1	床面	25.98	
	27	土器	Ⅲ群	胴部	良好	2	床面	25.95	
	28	土器	Ⅲ群	胴部	良好	1	床面	25.99	
	30	土器	Ⅲ群	胴部	良好	1	床面	25.97	
					剥離	1			
	31	土器	Ⅲ群	胴部	良好	1	床面	25.97	
	33	土器	Ⅲ群	胴部	良好	1	床面	25.99	
	34	土器	Ⅲ群	胴部	良好	2	床面	25.96	
					小破片	1			
	35	土器	Ⅲ群	胴部	良好	1	床面	25.98	
	36	土器	Ⅲ群	胴部	良好	1	床面	25.93	
	37	土器	Ⅲ群	胴部	良好	1	床面	25.95	
	41	土器	Ⅲ群	胴部	良好	1	床面	25.94	
	43	土器	Ⅲ群	口縁部	剥離	1	床面	25.96	
	44	土器	Ⅲ群	胴部	良好	1	床面	25.98	
	45	土器	Ⅲ群	胴部	良好	1	床面	25.98	
	46	土器	Ⅲ群	胴部	良好	1	床面	25.95	
	47	砥石		砂岩	完形	1	床面	25.90	
	48	土器	Ⅲ群	口縁部	良好	1	床面	25.90	
	49	土器	Ⅲ群	口縁部	良好	1	床面	25.89	
				胴部	小破片	1			
LH－30	5	土器	Ⅲ群	胴部	良好	1	床面	26.57	
	6	土器	Ⅲ群	胴部	良好	1	床面直上	26.59	
	7	土器	Ⅲ群	胴部	良好	1	床面直上	26.30	
	8	土器	Ⅲ群	胴部	良好	1	床面直上	26.60	
	11	土器	Ⅲ群	胴部	良好	1	床面直上	26.67	
	13	土器	Ⅲ群	口縁部	良好	1	床面直上	26.62	
	15	土器	Ⅲ群	胴部	良好	1	床面直上	26.72	
	16	土器	Ⅲ群	胴部	良好	1	床面直上	26.72	
	19	土器	Ⅲ群	胴部	良好	1	床面直上	26.71	
	22	土器	Ⅲ群	胴部	良好	1	床面直上	26.71	
	23	土器	Ⅲ群	胴部	良好	1	床面直上	26.74	
	24	土器	Ⅲ群	胴部	良好	1	床面直上	26.74	
	25	土器	Ⅲ群	胴部	良好	1	床面直上	26.74	
	26	土器	Ⅲ群	胴部	良好	1	床面直上	26.73	
					摩耗	1			
					小破片	7			
	27	土器	Ⅲ群	胴部	良好	1	床面直上	26.74	
	28	土器	Ⅲ群	胴部	良好	1	床面直上	26.75	
	35	土器	Ⅲ群	胴部	良好	1	床面	26.60	
	36	土器	Ⅲ群	胴部	良好	1	床面	26.61	
LH－33	1	土器	Ⅲ群	胴部	良好	1	床面直上	26.73	
	2	土器	Ⅲ群	胴部	良好	1	床面直上	26.77	
	4	土器	Ⅲ群	胴部	良好	1	床面直上	26.78	
	5	土器	Ⅲ群	胴部	良好	1	床面直上	26.78	
LH－36	1	土器	Ⅲ群	胴部	良好	1	焼土	26.63	
	3	土器	Ⅲ群	胴部	良好	1	床面	26.61	
	5	土器	Ⅲ群	口縁部	良好	1	床面直上	26.72	
	7	土器	Ⅲ群	胴部	良好	1	床面直上	26.76	
	9	土器	Ⅲ群	胴部	良好	1	床面直上	26.66	
LH－37	1	土器	Ⅲ群	口縁部	良好	2	床面直上	26.50	
	2	土器	Ⅲ群	胴部	良好	1	床面直上	26.56	
					小破片	1			
	3	土器	Ⅲ群	胴部	良好	1	床面	26.55	
	4	土器	Ⅲ群	胴部	良好	1	床面	26.44	
LH－39	1	土器	Ⅲ群	胴部	良好	1	床面直上	26.91	
	2	土器	Ⅲ群	胴部	摩耗	1	床面直上	26.92	
	3	土器	Ⅲ群	胴部	良好	1	床面直上	26.92	
H－10	0914	土器	Ⅲ群	胴部	良好	6	覆土Ⅳ	26.69～26.71	土器集中
					小破片	3			
	0915	土器	Ⅲ群	胴部	良好	4	覆土Ⅳ	26.73	土器集中
					摩耗	1			
	0916	土器	Ⅲ群	胴部	良好	1	床面	26.74	

図Ⅳ－３遺物説明（１）

遺構番号	遺物番号	土器 石器（器種）	時期	部位 岩石名	残存状態	点数	層位	標高 (m)
LP－3	94	上器	Ⅲ群b類	口縁部	*	1	床	21.90
	1	上器	Ⅲ群b類	*	*	1	覆土	*
LP－4	1	上器	Ⅲ群b類	*	*	216	覆土上層～覆土下層	24.70～24.00
	2	上器	Ⅲ群b類	*	*	142	覆土上層	?
	3	上器	Ⅲ群b類	*	*	114	覆土上層	?
	4	上器	Ⅲ群b類	*	*	16	覆土上層	?
LP－5	1	磨製石斧	結板岩	*	1	*	床	23.14
	2	磨製石斧	緑色泥岩	*	1	*	床	23.14
	3	磨製石斧	緑色泥岩	*	1	*	床	23.13
	4	磨製石斧	結板岩	*	1	*	床	23.11
	5	磨製石斧	緑色泥岩	*	1	*	床	23.11
	6	磨製石斧	緑色泥岩	*	1	*	床	23.12
	7	磨製石斧	結板岩	*	1	*	床	23.10
	8	砥石	砂岩	*	3	*	床	23.11
	9	たたき石	緑色泥岩	*	1	*	床	23.11
LP－13	259	上器	Ⅲ群	胴部	良好	1	柱底直上	23.42
	262	上器	Ⅲ群	胴部	良好	1	柱底直上	23.42
	263	上器	Ⅲ群	胴部	良好	1	柱底直上	23.41
	265	上器	Ⅲ群	胴部	良好	1	柱底直上	23.40
	266	上器	Ⅲ群	胴部	良好	1	柱底直上	23.39
	267	上器	Ⅲ群	胴部	良好	1	柱底直上	23.38
	268	上器	Ⅲ群	胴部	良好	2	柱底直上	23.39
	269	上器	Ⅲ群	胴部	良好	1	柱底直上	23.38
	270	上器	Ⅲ群	胴部	良好	1	柱底直上	23.37
	272	上器	Ⅲ群	胴部	良好	1	柱底直上	23.44
	273	上器	Ⅲ群	胴部	良好	1	柱底直上	23.44
	274	上器	Ⅲ群	胴部	良好	1	柱底直上	23.47
	277	上器	Ⅲ群	胴部	良好	1	柱底直上	23.43
	278	上器	Ⅲ群	胴部	良好	1	柱底直上	23.41
	279	上器	Ⅲ群	底部	良好	1	柱底	23.44
	280	上器	Ⅲ群	胴部	良好	1	柱底直上	23.41
	281	上器	Ⅲ群	底部	良好	*	柱底直上	23.44
	282	上器	Ⅲ群	胴部	良好	1	柱底	23.60
	283	上器	Ⅲ群	胴部	良好	1	柱底	23.37
	284	上器	Ⅲ群	胴部	良好	1	柱底	23.37
	286	上器	Ⅲ群	胴部	良好	1	柱底	23.38
	287	上器	Ⅲ群	胴部	良好	1	柱底	23.38
	288	上器	Ⅲ群	胴部	良好	1	柱底	23.60
	290	上器	Ⅲ群	胴部	良好	2	柱底	23.38
	292	上器	Ⅲ群	胴部	良好	1	柱底	23.38
	294	上器	Ⅲ群	胴部	良好	1	柱底	23.38
	296	上器	Ⅲ群	胴部	良好	1	柱底	23.38
	299	上器	Ⅲ群	胴部	良好	1	柱底	23.37
LP－14	135	上器	Ⅲ群	胴部	良好	1	柱底	23.78
	136	上器	Ⅲ群	胴部	良好	1	柱底	23.78
	137	上器	Ⅲ群	胴部	良好	1	柱底	23.79
	140	上器	Ⅲ群	口縁部	良好	1	柱底	23.80
	142	上器	Ⅲ群	胴部	良好	1	柱底	23.80
	143	上器	Ⅲ群	胴部	良好	1	柱底	23.79
	144	上器	Ⅲ群	胴部	良好	1	柱底	23.79
	145	上器	Ⅲ群	胴部	良好	1	柱底	23.79
	148	上器	Ⅲ群	胴部	良好	1	柱底	23.80
	149	上器	Ⅲ群	胴部	良好	1	柱底	23.79
	152	上器	Ⅲ群	胴部	良好	1	柱底	23.77
	155	上器	Ⅲ群	胴部	良好	1	柱底	23.76
	156	上器	Ⅲ群	胴部	良好	1	柱底	23.77
	157	上器	Ⅲ群	胴部	良好	1	柱底	23.76
	159	上器	Ⅲ群	口縁部	良好	1	柱底	23.75
				胴部	小破片	1		
	161	上器	Ⅲ群	胴部	良好	1	柱底	23.77
	162	上器	Ⅲ群	胴部	良好	1	柱底	23.75
	164	上器	Ⅲ群	胴部	良好	1	柱底	23.77
	165	上器	Ⅲ群	胴部	良好	1	柱底	23.79
	170	上器	Ⅲ群	胴部	良好	1	柱底	23.77

遺構番号	遺物番号	土器 石器（器種）	時期	部位 岩石名	残存状態	点数	層位	標高 (m)
LP－16	52	上器	Ⅲ群	胴部	良好	1	焼土	24.15
LP－22	3	フレイク	黒曜石	—	1	床直	24.66
	4	上器	Ⅲ群	胴部	剥離	1	床直	24.69
	5	上器	Ⅲ群	胴部	剥離	1	床直	24.70
	6	上器	Ⅲ群	胴部	良好	1	床直	24.68
	7	石鏃	黒曜石	半形	1	床直	24.64
LP－23	17	上器	Ⅲ群	口縁部	良好	1	床面	26.06
	20	上器	Ⅲ群	胴部	良好	2	床面	26.04
LP－24	122	上器	Ⅲ群	胴部	小破片	1	床面直上	26.17
	123	磨製石斧	緑色泥岩	片	1	床面直上	26.14
	124	上器	Ⅲ群	胴部	良好	1	床面直上	26.16
	125	上器	Ⅲ群	胴部	剥離	1	床面直上	26.12
	126	上器	Ⅲ群	胴部	良好	1	床面直上	26.17
LP－25	—	上器	Ⅲ群	底部	良好	1	覆土層	26.39
				胴部	良好	8		
					小破片	12		
LP－27	1	上器	Ⅲ群	底部	良好	5	覆土下層	26.05～26.07
					小破片	1		
				胴部	良好	19		
					剥離	2		
					磨純	5		
					小破片	27		
	2	上器	Ⅲ群	胴部	良好	11	覆土下層	26.07
					小破片	9		
	3	上器	Ⅲ群	胴部	良好	1	覆土下層	26.07
					小破片	2		
	4	上器	Ⅲ群	胴部	良好	3	覆土下層	26.06～26.08
					小破片	1		
	5	上器	Ⅲ群	底部	剥離	1	覆土下層	26.05
				胴部	良好	3		
					剥離	3		
					小破片	9		
	6	砥石	閃緑岩	片	1	覆土下層	26.05
	7	上器	Ⅲ群	胴部	良好	1	覆土下層	26.03
					小破片	2		
	8	上器	Ⅲ群	胴部	磨純	1	覆土下層	26.03
	9	上器	Ⅲ群	胴部	良好	2	覆土下層	26.05
	10	上器	Ⅲ群	胴部	良好	4	覆土下層	26.05
					剥離	1		
					小破片	3		
	11	上器	Ⅲ群	胴部	良好	1	覆土下層	26.05
	12	上器	Ⅲ群	胴部	良好	4	覆土下層	26.04
	13	上器	Ⅲ群	胴部	良好	1	覆土下層	26.04
					小破片	1		
	14	上器	Ⅲ群	口縁部	良好	1	覆土下層	26.07
				胴部	良好	1		
	15	上器	Ⅲ群	口縁部	良好	2	覆土下層	26.06
				底部	良好	2		
					剥離	1		
				胴部	良好	9		
					剥離	2		
					磨純	2		
					小破片	8		
	16	上器	Ⅲ群	胴部	良好	1	覆土下層	26.09
	17	上器	Ⅲ群	口縁部	良好	1	覆土下層	26.08
	18	上器	Ⅲ群	口縁部	良好	2	覆土下層	26.11
	19	上器	Ⅲ群	胴部	良好	2	覆土下層	26.05
	20	上器	Ⅲ群	底部	良好	1	覆土下層	26.06
				胴部	良好	1		
					小破片	2		
	21	上器	Ⅲ群	胴部	良好	4	覆土下層	26.06
					小破片	6		
	22	上器	Ⅲ群	胴部	剥離	1	覆土下層	26.09
					磨純	2		
	23	上器	Ⅲ群	胴部	良好	3	覆土下層	26.06
LP－28	13	砥石	砂岩	定形	1	覆土層	(24.15～24.19)	
	14	砥石	砂岩	定形	1	覆土層	(24.16)	

図Ⅳ－３遺物説明（２）

遺構番号	遺物番号	土器 石器（器種）	時期 石器（器種）	部位 岩石名	残存状態	点数	層位	標高 (m)
LP－30	4	上器	朱分類	胴部	良好	1	焼土	25.38
					小破片	2		
	5	磨製石斧		片岩	完形	1	焼土	25.39
	7	上器	縄群	口縁部	良好	1	焼土	25.36
	8	上器	縄群	口縁部	良好	3	焼土	25.38
	9	上器	縄群	胴部	良好	1	焼土	25.41
	10	上器	縄群	口縁部	良好	1	焼土	25.36
LP－32	10	上器	縄群	胴部	良好	1	床面直上	25.78
	11	上器	縄群	胴部	良好	1	床面直上	25.97
LP－33	6	上器	縄群	胴部	磨耗	1	柱底直上	24.46
	9	上器	縄群	胴部	小破片	6	柱底直上	24.45
					良好	3		
	13	上器	縄群	胴部	良好	1	柱底	24.53
	14	上器	縄群	口縁部～胴部	良好	1	柱底	
				口縁部	良好	1		
				胴部	良好	1		
					剥離	1		
					小破片	1		
LP－38	16	上器	縄群	胴部	良好	2	床面	24.52
					小破片	1		
	31	上器	縄群	胴部	良好	1	床面	24.50
	41	上器	縄群	胴部	剥離	1	床面	24.50
	43	上器	縄群	口縁部	良好	1	床面直上	24.51
	63	上器	縄群	胴部	良好	1	床面	24.51
					剥離	3		
					良好	2		
	75	上器	縄群	口縁部	良好	4	層上2層	24.69
					剥離	1		
LP－39	20	上器	縄群	胴部	磨耗	2	床面直上	23.08
	31	上器	縄群	胴部	磨耗	1	床面直上	23.13
LP－40	17	上器	縄群	胴部	良好	1	柱底	24.34
LP－41	14	上器	縄群	胴部	良好	1	層上2層	26.41
	20	上器	縄群	口縁部	良好	1	柱底	26.20
	35	上器	縄群	口縁部	良好	2	柱底直上	26.25
	36	上器	縄群	胴部	良好	1	柱底直上	26.21
	41	上器	縄群	胴部	良好	1	柱底直上	26.30
	76	上器	縄群	胴部	良好	1	底面	26.26
LP-43	30	上器	縄群	胴部	良好	1	柱底	26.47
LP－44	30	上器	縄群	胴部	良好	1	柱底直上	24.73
	31	上器	縄群	胴部	良好	2	柱底直上	24.77
	32	上器	縄群	胴部	良好	1	柱底直上	24.77
	33	上器	縄群	胴部	良好	1	柱底直上	24.77
	34	上器	縄群	胴部	良好	1	柱底	24.76
	35	上器	縄群	胴部	良好	1	柱底	24.76
	36	上器	縄群	胴部	良好	1	柱底	24.76
	37	上器	縄群	胴部	良好	2	柱底	24.75
	38	上器	縄群	胴部	良好	1	柱底	24.74
	39	上器	縄群	胴部	良好	2	柱底直上	24.77
					小破片	1		
	54	上器	縄群	胴部	良好	1	柱底	24.75
	64	上器	縄群	口縁部	良好	1	柱底直上	24.76
	65	上器	縄群	胴部	剥離	1	柱底直上	24.77
	69	上器	縄群	胴部	良好	1	柱底	24.79
	70	上器	縄群	胴部	良好	1	柱底	24.76
	97	上器	縄群	胴部	良好	1	層上2層	24.82
	101	上器	縄群	胴部	良好	2	層上2層	24.86
					小破片	1		
	102	上器	縄群	口縁部	良好	1	層上2層	24.83
	103	上器	縄群	口縁部	良好	1	層上2層	24.81
	104	上器	縄群	胴部	良好	3	層上2層	24.81
	106	上器	縄群	口縁部～胴部	良好	7	層上2層	24.82～24.91
				胴部	良好	3		
					小破片	6		
	107	上器	縄群	口縁部	良好	3	層上2層	24.82
				胴部	良好	18		
					小破片	12		
	108	上器	縄群	胴部～底部	良好	4	層上2層	24.85～25.01
				口縁部	良好	5		
				底部	剥離	9		
				胴部	良好	50		
					小破片	71		
	109	上器	縄群	口縁部～胴部	良好	6	層上2層	24.83～24.90
				口縁部	良好	1		
				胴部	良好	6		
					剥離	2		
					小破片	26		
	117		縄	安山岩	完形	1	層上2層	24.86
LPS－6	—	上器	縄群	口縁部	良好	3	V2層	25.17～25.20
	—			胴部	良好	12	V2層	
	—				剥離	6	V2層	
	—				小破片	66	V2層	
LP－52	23	上器	縄群	胴部	磨耗	1	底面	25.99
	58	上器	縄群	胴部	良好	1	底面直上	26.01
	63	上器	縄群	口縁部	良好	4	底面直上	26.01
	70	上器	縄群	胴部	磨耗	1	底面直上	26.00
	72	上器	縄群	胴部	良好	1	底面直上	25.98
	76	上器	縄群	口縁部	良好	1	底面直上	25.94
	77	上器	縄群	胴部	磨耗	1	底面直上	25.05
	PPS-1 番号1	上器	縄群	口縁部	良好	2	底面直上	26.05～26.10
				胴部	良好	31		
					小破片	77		
	PPS-1 番号2	上器	縄群	底部	良好	1	底面直上	26.07
	—	上器	縄群	胴部	剥離	6	底面直上	—
LP－53	1		フレイク	黒曜石	—	2,156	層上2層	24.91
			MB	黒曜石	完形	12		
					事完形	4		
					半形	5		
					片	2		
	10	上器	縄群	胴部	良好	1	柱底直上	24.86
	11	上器	縄群	胴部	磨耗	1	柱底直上	24.84
	12	上器	縄群	胴部	良好	1	柱底直上	24.82
	14	上器	縄群	胴部	良好	1	柱底	24.81
	19		U・Rフレイク	黒曜石	—	2	層上2層	24.93
			フレイク	黒曜石	—	2,037		
			MB	黒曜石	完形	11		
					事完形	4		
	20	上器	縄群	胴部	良好	2	層上2層	24.98
					小破片	1		
	21	上器	縄群	底部	剥離	7	層上2層	24.94
					小破片	2		
				胴部	良好	31		
					剥離	5		
					磨耗	2		
					小破片	21		
	31	上器	縄群	口縁部	磨耗	1	層上2層	24.88～24.99
				胴部	良好	8		
					剥離	3		
					磨耗	1		
LP－55	4	上器	縄群	胴部	良好	1	柱底	24.45
	12	上器	縄群	底部	良好	3	柱底	24.46
					剥離	3		
					小破片	6		
LP－56	7	上器	縄群	胴部	良好	2	層上2層	24.18
	15	上器	縄群	胴部	良好	1	柱底直上	23.95
	22	上器	縄群	胴部	磨耗	1	柱底	23.86
	23	上器	縄群	胴部	良好	1	柱底	23.87
	24		礫石	砂岩	片	4	柱底	23.87

図Ⅳ－３遺物説明（３）

遺構番号	遺物番号	土器	時期	石器（器種）	部位	岩石名	残存状態	点数	層位	標高(m)
LP－58	68		縄		縁	凝灰岩	片	1	底直	25.81
LP－59	69	上器	田群		胴部		良好	1	底直上	25.85
	2	上器	田群		胴部		良好	1	底直	24.32
	3	上器	田群		胴部		良好	1	底直上	24.35
	4	上器	田群		胴部		良好	1	底直上	24.34
	6	上器	田群		胴部		良好	1	底直上	24.38
	7	上器	田群		胴部		良好	1	底直上	24.41
	9	上器	田群		胴部		良好	1	底直上	24.40
	10	上器	田群		胴部		良好	2	底直上	24.36
	12	上器	田群		胴部		良好	1	底直上	24.41
	36	上器	田群		胴部		良好	1	底直上	24.30
	37	上器	田群		胴部		良好	1	底直上	24.29
	38	上器	田群		胴部		良好 小破片	2 1	底直	24.28
	39	上器	田群		胴部		良好	1	底直上	24.34
	40	上器	田群		胴部		良好	1	底直上	24.34
	41	上器	田群		胴部		良好	3	底直上	24.34
	42	上器	田群		胴部		良好	1	底直上	24.34
	45	上器	田群		胴部		良好 小破片	1 2	底直上	24.34
	46	上器	田群		胴部		良好	1	底直上	24.33
	47	上器	田群		胴部		良好	1	底直上	24.38
	52	上器	田群		胴部		良好	1	底直上	24.33
	54	上器	田群		胴部		良好	1	底直上	24.29
	57	上器	田群		口縁部		良好	1	底直上	24.33
	59	上器	田群		胴部		良好	1	底直上	24.30
	60	上器	田群		胴部		良好	1	底直上	24.29
	61	上器	田群		胴部		良好	1	底直上	24.27
	62	上器	田群		胴部		良好	1	底直上	24.39
	66	上器	田群		口縁部		良好	1	底直上	24.31
	67	上器	田群		胴部		良好	1	底直上	24.31
	70	上器	田群		胴部		良好	1	底直上	24.29
	72	上器	田群		口縁部		良好	1	底直上	24.33
	73	上器	田群		胴部		良好	1	底直上	24.29
	74	上器	田群		胴部		良好	1	底直上	24.30
	75	上器	田群		胴部		良好	1	底直上	24.30
	78	上器	田群		胴部		良好	1	底直上	24.31
	79	上器	田群		胴部		良好 小破片	1 1	底直上	24.30
	81	上器	田群		胴部		良好	1	底直上	24.31
	85	上器	田群		胴部		良好	1	底直上	24.31
	89	上器	田群		口縁部 胴部		良好 良好	1 1	底直上	24.31
	94	上器	田群		胴部		良好	1	底直上	24.36
	95	上器	田群		胴部		良好 小破片	1 1	底直上	24.36
	96	上器	田群		胴部		良好	1	底直上	24.35
	98	上器	田群		胴部		良好	1	底直上	24.40
	99	上器	田群		胴部		良好	1	底直上	24.41
	100	上器	田群		胴部		良好	1	底直上	24.40
	102	上器	田群		胴部		良好	1	底直上	24.43
	107	上器	田群		胴部		良好	1	底直上	24.11
	111	上器	田群		胴部		良好	1	底直上	24.31
	112	上器	田群		胴部		良好	1	底直上	24.32
	113	上器	田群		胴部		良好	1	底直上	24.32
	114	上器	田群		胴部		良好	1	底直上	24.31
	—	上器	田群		底部 胴部		良好 剥離 小破片 小破片 剥離 小破片	5 1 1 1 6 46	底直上	24.41 ～ 24.43
LP－62	71	上器	田群		胴部		良好	1	床面直	26.34
	83	上器	田群		胴部		良好	1	底直上	26.30
LP－65	22	上器	田群		胴部		良好	1	底直上	26.10
	25	上器	田群		胴部		良好	1	底直上	26.25
	26	上器	田群		胴部		良好	1	底直上	26.13
LP－68	6	上器	田群		胴部		良好	1	底直上	24.13

遺構番号	遺物番号	土器	時期	石器（器種）	部位	岩石名	残存状態	点数	層位	標高(m)
LP－68	32	上器	田群		胴部		良好	1	底直上	24.15
	33	上器	田群		胴部		良好	1	底直上	24.13
	34	上器	田群		胴部		良好	1	底直上	24.13
	37	上器	田群		胴部		良好	1	底直	24.11
	38	上器	田群		胴部		良好	1	底直	24.15
	39	上器	田群		胴部		良好	1	底直	24.10
	40	上器	田群		胴部		剥離	1	底直	24.11
	41	上器	田群		胴部		良好	2	底直上	24.10
	42	上器	田群		胴部		良好	1	底直上	24.10
	43	上器	田群		胴部		良好	1	底直	24.09
LP－71	12	石器		黒曜石	完形		良好	1	覆土2層	26.57
	29	礫石		砂岩	完形		良好	1	底直上	26.55
	30	礫石		砂岩	完形		良好	1	覆土2層	26.55
	31	礫石		砂岩	完形		良好	1	覆土2層	26.54
	32	寸ち石		砂岩	片		良好	1	底直上	26.32
	33	礫石		砂岩	片		良好	1	底直上	26.34
	34	礫石		砂岩	完形		良好	1	軌土	26.34
	35	上器	田群		胴部		良好	1	底直上	26.28
	36	上器	田群		胴部		磨耗	1	底直上	26.29
LP－74	1	上器	田群		胴部		磨耗	1	床面直上	26.71
	2	上器	田群		口縁部		良好	1	床面直上	26.72
	3	上器	田群		胴部		剥離	1	床面	26.64
	4	上器	田群		胴部		剥離	2	床面直上	26.63
	5	上器	田群		胴部		良好	2	床面直上	26.62
	6	上器	田群		胴部		良好	1	床面直上	26.61
	7	スクレイパー		黒曜石	＊		良好	1	床面直上	26.60
	8	上器	田群		胴部		磨耗	1	床面直上	26.68
	9	礫			砂岩		完形	1	床面直上	26.61
	10	上器	田群		胴部		良好	1	床面直上	26.77
LP－83	1	上器	田群		胴部		剥離	1	底直	26.70
	2	上器	田群		胴部		良好	1	底直	26.71
	3	上器	田群		口縁部		良好	1	底直	26.71
	4	上器	田群		胴部		良好	1	底直	26.73
	5	上器	田群		胴部		良好	1	底直	26.77
	6	上器	田群		胴部		良好	1	底直	26.74
	7	上器	田群		胴部		良好	1	底直	26.72
LP－86	1	上器	田群		胴部		良好	1	床面	26.24
LP－88	1	フレイク		黒曜石	—			1	底面	26.29
	2	フレイク		黒曜石	—			1	底面	26.62
	3	フレイク		黒曜石	—			1	底面	26.68
	4	フレイク		黒曜石	—			1	底面	26.69
	5	上器	田群		胴部		剥離	1	底直上	26.92
	6	上器	田群		胴部		良好	1	底直上	26.71
	7	上器	田群		口縁部		剥離	1	底直上	26.71
	8	上器	田群		胴部		小破片	2	底直上	26.69
	9	上器	田群		胴部		磨耗	1	底直上	26.71
	10	上器	田群		胴部		剥離	1	底直上	26.69
	11	上器	田群		胴部		良好	1	底直上	26.74
	12	上器	田群		胴部		磨耗	1	底直上	26.72
	13	上器	田群		胴部		良好	1	底直上	26.71
	14	上器	田群		口縁部		良好	1	底直上	26.71
	15	上器	田群		胴部		剥離	1	底直上	26.73
	16	上器	田群		胴部		磨耗	1	底直上	26.72
LP－93	1	上器	田群		胴部		良好	1	底面	26.61
	2	上器	田群		口縁部		小破片	1	底面	26.51
LP－96	1	上器	田群		胴部		磨耗	1	底直上	26.53
	2	上器	田群		胴部		良好	1	底直上	26.54
	3	上器	田群		胴部		良好	1	底直上	26.52
	4	上器	田群		胴部		良好	1	底面	26.49
	5	上器	田群		胴部		良好	1	底直上	26.47
	6	礫			片岩		片	1	底直上	26.50
	7	上器	田群		胴部		良好	1	底面	26.48
	8	上器	田群		胴部		良好	1	底面	26.51
	9	上器	田群		口縁部		良好	1	底直上	26.53
	10	上器	田群		胴部		小破片	1	底面	26.48
LP－102	1	上器	田群		胴部		良好	1	底直上	26.51
	2	上器	田群		胴部		良好	1	底面	26.41

図Ⅳ－６遺物説明

遺構番号	遺物番号	土器　時期 石器（器種）	部位 岩石名	残存状態	点数	層位	標高(m)	備考
LFC－1	—	フレイク	黒曜石	—	169 15	Ⅴ層 Ⅴ層	18.98 ～ 19.00	
LFC－2	—	土器　Ⅰ　堀群	胴部	小破片	1	Ⅴ1層	24.41	
	—	フレイク	黒曜石	—	45	Ⅴ1層		
LFC－3	—	土器　Ⅰ　未分類	胴部	小破片	4	Ⅴ2層	24.68 ～ 24.74	
	—	石錐	黒曜石	—	1	Ⅴ2層		
	—	Rフレイク	黒曜石	—	1	Ⅴ2層		
	—	フレイク	黒曜石	—	2,216	Ⅴ2層		
	—				389	Ⅴ2層		
	—				6	Ⅴ2層		
	—				3	Ⅴ2層		
	—				25	Ⅴ2層		
LFC－4	—	MB	黒曜石	準完形	4	Ⅴ2層	＊	
	—	石錐	黒曜石	半形	1	Ⅴ2層		
	—	石匙	黒曜石	—	1	Ⅴ2層		
	—	U・Rフレイク	黒曜石	—	4	Ⅴ2層		
	—	フレイク	黒曜石	—	144	Ⅴ2層		
	—				65	Ⅴ2層		
	—		チャート	—	1	Ⅴ2層		
LFC－5	—	スクレイパー	黒曜石	準完形	1	Ⅴ2層	26.88	
	—	フレイク	黒曜石	—	161	Ⅴ2層		
	—				15	Ⅴ2層		
LS－3	1	礫	砂岩	片	1	Ⅴ2層	25.76	被熱
	2	礫	砂岩＋ 石英岩脈	片	3	Ⅴ2層	25.74	接合 被熱
	3	礫	泥岩	片	1	Ⅴ2層	＊	
	4	礫	泥岩	片	1	Ⅴ2層	25.74	被熱
	5	礫	砂岩	片	1	Ⅴ2層	25.76	被熱
			泥岩	片	1			被熱
	6	礫	泥岩	片	1	Ⅴ2層	25.75	被熱
	7	礫	泥岩	片	1	Ⅴ2層	25.72	被熱
	8	礫	泥岩	片	1	Ⅴ2層	25.73	被熱
	9	礫	泥岩	片	2	Ⅴ2層	25.73	被熱
	10	礫	砂岩	片	1	Ⅴ2層	25.72	被熱
	11	礫	砂岩	片	1	Ⅴ2層	25.72	
	12	礫	片岩	片	1	Ⅴ2層	25.74	被熱
	13	礫	不明＋ 石英岩脈	片	2	Ⅴ2層	25.76	被熱
	14	礫	安山岩	片	1	Ⅴ2層	25.73	
	15	礫	片岩	片	1	Ⅴ2層	25.72	
	16	礫	砂岩	片	2	Ⅴ2層	25.73	被熱
	17	礫	安山岩	片	2	Ⅴ2層	25.73	接合 被熱
	18	礫	泥岩	片	1	Ⅴ2層	25.72	
	19	礫	砂岩	片	1	Ⅴ2層	25.73	被熱
					1			被熱
	20	礫	砂岩＋ 石英岩脈	片	2	Ⅴ2層	25.73	接合 被熱
	21	礫	砂岩	片	1	Ⅴ2層	25.73	被熱?
	22	礫	泥岩	完形	1	Ⅴ2層	25.72	
	23	礫	砂岩	片	1	Ⅴ2層	＊	被熱
			泥岩	片	1			被熱？
	24	礫	泥岩	片	1	Ⅴ2層	25.71	被熱
	25	礫	泥岩	片	2	Ⅴ2層	25.72	接合
	26	礫	安山岩	片	1	Ⅴ2層	25.76	
	27	礫	泥岩	片	1	Ⅴ2層	25.70	被熱
	28	礫	砂岩	片	1	Ⅴ2層	25.68	
	29	礫	凝灰岩?	片	1	Ⅴ2層	25.69	接合 被熱
	30	礫	安山岩	片	1	Ⅴ2層	25.70	被熱
			砂岩	片	1			被熱
	31	礫	安山岩?	片	4	Ⅴ2層	25.70	接合 被熱
	32	礫	砂岩	片	1	Ⅴ2層	25.70	
	33	礫	砂岩	片	1	Ⅴ2層	25.68	被熱
	34	礫	安山岩	片	2	Ⅴ2層	25.69	接合 被熱
			砂岩	片	1			被熱
	35	礫	安山岩	片	1	Ⅴ2層	25.63	
	36	礫	砂岩	片	1	Ⅴ2層	25.68	被熱
			安山岩	片	1			
	37	礫	安山岩	片	1	Ⅴ2層	25.63	被熱
	38	礫	安山岩	片	1	Ⅴ2層	25.57	
LS－4	1	礫	砂岩	完形	1	Ⅴ1層	25.08	
	2	礫	凝灰岩	完形	1	Ⅴ1層	25.15	
	3	台石	安山岩	片	1	Ⅴ1層	25.08	

表Ⅳ－１－１　住居跡一覧

[illegible]	[illegible]	[illegible]	[illegible]	[illegible]	[illegible]	[illegible]	[illegible]	[illegible]	[illegible]	[illegible]	[illegible]	[illegible]	[illegible]	[illegible]	[illegible]	[illegible]	[illegible]	[illegible]
[illegible]	[illegible]	[illegible]	[illegible]	[illegible]	[illegible]	[illegible]	[illegible]	[illegible]	[illegible]	[illegible]	[illegible]	[illegible]	[illegible]	[illegible]	[illegible]	[illegible]	[illegible]	[illegible]
[illegible]	[illegible]	[illegible]	[illegible]	[illegible]	[illegible]	[illegible]	[illegible]	[illegible]	[illegible]	[illegible]	[illegible]	[illegible]	[illegible]	[illegible]	[illegible]	[illegible]	[illegible]	[illegible]
[illegible]	[illegible]	[illegible]	[illegible]	[illegible]	[illegible]	[illegible]	[illegible]	[illegible]	[illegible]	[illegible]	[illegible]	[illegible]	[illegible]	[illegible]	[illegible]	[illegible]	[illegible]	[illegible]
[illegible]	[illegible]	[illegible]	[illegible]	[illegible]	[illegible]	[illegible]	[illegible]	[illegible]	[illegible]	[illegible]	[illegible]	[illegible]	[illegible]	[illegible]	[illegible]	[illegible]	[illegible]	[illegible]
[illegible]	[illegible]	[illegible]	[illegible]	[illegible]	[illegible]	[illegible]	[illegible]	[illegible]	[illegible]	[illegible]	[illegible]	[illegible]	[illegible]	[illegible]	[illegible]	[illegible]	[illegible]	[illegible]
[illegible]	[illegible]	[illegible]	[illegible]	[illegible]	[illegible]	[illegible]	[illegible]	[illegible]	[illegible]	[illegible]	[illegible]	[illegible]	[illegible]	[illegible]	[illegible]	[illegible]	[illegible]	[illegible]
[illegible]	[illegible]	[illegible]	[illegible]	[illegible]	[illegible]	[illegible]	[illegible]	[illegible]	[illegible]	[illegible]	[illegible]	[illegible]	[illegible]	[illegible]	[illegible]	[illegible]	[illegible]	[illegible]
[illegible]	[illegible]	[illegible]	[illegible]	[illegible]	[illegible]	[illegible]	[illegible]	[illegible]	[illegible]	[illegible]	[illegible]	[illegible]	[illegible]	[illegible]	[illegible]	[illegible]	[illegible]	[illegible]
[illegible]	[illegible]	[illegible]	[illegible]	[illegible]	[illegible]	[illegible]	[illegible]	[illegible]	[illegible]	[illegible]	[illegible]	[illegible]	[illegible]	[illegible]	[illegible]	[illegible]	[illegible]	[illegible]
[illegible]	[illegible]	[illegible]	[illegible]	[illegible]	[illegible]	[illegible]	[illegible]	[illegible]	[illegible]	[illegible]	[illegible]	[illegible]	[illegible]	[illegible]	[illegible]	[illegible]	[illegible]	[illegible]
[illegible]	[illegible]	[illegible]	[illegible]	[illegible]	[illegible]	[illegible]	[illegible]	[illegible]	[illegible]	[illegible]	[illegible]	[illegible]	[illegible]	[illegible]	[illegible]	[illegible]	[illegible]	[illegible]
[illegible]	[illegible]	[illegible]	[illegible]	[illegible]	[illegible]	[illegible]	[illegible]	[illegible]	[illegible]	[illegible]	[illegible]	[illegible]	[illegible]	[illegible]	[illegible]	[illegible]	[illegible]	[illegible]
[illegible]	[illegible]	[illegible]	[illegible]	[illegible]	[illegible]	[illegible]	[illegible]	[illegible]	[illegible]	[illegible]	[illegible]	[illegible]	[illegible]	[illegible]	[illegible]	[illegible]	[illegible]	[illegible]
[illegible]	[illegible]	[illegible]	[illegible]	[illegible]	[illegible]	[illegible]	[illegible]	[illegible]	[illegible]	[illegible]	[illegible]	[illegible]	[illegible]	[illegible]	[illegible]	[illegible]	[illegible]	[illegible]
[illegible]	[illegible]	[illegible]	[illegible]	[illegible]	[illegible]	[illegible]	[illegible]	[illegible]	[illegible]	[illegible]	[illegible]	[illegible]	[illegible]	[illegible]	[illegible]	[illegible]	[illegible]	[illegible]
[illegible]	[illegible]	[illegible]	[illegible]	[illegible]	[illegible]	[illegible]	[illegible]	[illegible]	[illegible]	[illegible]	[illegible]	[illegible]	[illegible]	[illegible]	[illegible]	[illegible]	[illegible]	[illegible]
[illegible]	[illegible]	[illegible]	[illegible]	[illegible]	[illegible]	[illegible]	[illegible]	[illegible]	[illegible]	[illegible]	[illegible]	[illegible]	[illegible]	[illegible]	[illegible]	[illegible]	[illegible]	[illegible]
[illegible]	[illegible]	[illegible]	[illegible]	[illegible]	[illegible]	[illegible]	[illegible]	[illegible]	[illegible]	[illegible]	[illegible]	[illegible]	[illegible]	[illegible]	[illegible]	[illegible]	[illegible]	[illegible]
[illegible]	[illegible]	[illegible]	[illegible]	[illegible]	[illegible]	[illegible]	[illegible]	[illegible]	[illegible]	[illegible]	[illegible]	[illegible]	[illegible]	[illegible]	[illegible]	[illegible]	[illegible]	[illegible]
[illegible]	[illegible]	[illegible]	[illegible]	[illegible]	[illegible]	[illegible]	[illegible]	[illegible]	[illegible]	[illegible]	[illegible]	[illegible]	[illegible]	[illegible]	[illegible]	[illegible]	[illegible]	[illegible]
[illegible]	[illegible]	[illegible]	[illegible]	[illegible]	[illegible]	[illegible]	[illegible]	[illegible]	[illegible]	[illegible]	[illegible]	[illegible]	[illegible]	[illegible]	[illegible]	[illegible]	[illegible]	[illegible]
[illegible]	[illegible]	[illegible]	[illegible]	[illegible]	[illegible]	[illegible]	[illegible]	[illegible]	[illegible]	[illegible]	[illegible]	[illegible]	[illegible]	[illegible]	[illegible]	[illegible]	[illegible]	[illegible]
[illegible]	[illegible]	[illegible]	[illegible]	[illegible]	[illegible]	[illegible]	[illegible]	[illegible]	[illegible]	[illegible]	[illegible]	[illegible]	[illegible]	[illegible]	[illegible]	[illegible]	[illegible]	[illegible]
[illegible]	[illegible]	[illegible]	[illegible]	[illegible]	[illegible]	[illegible]	[illegible]	[illegible]	[illegible]	[illegible]	[illegible]	[illegible]	[illegible]	[illegible]	[illegible]	[illegible]	[illegible]	[illegible]
[illegible]	[illegible]	[illegible]	[illegible]	[illegible]	[illegible]	[illegible]	[illegible]	[illegible]	[illegible]	[illegible]	[illegible]	[illegible]	[illegible]	[illegible]	[illegible]	[illegible]	[illegible]	[illegible]
[illegible]	[illegible]	[illegible]	[illegible]	[illegible]	[illegible]	[illegible]	[illegible]	[illegible]	[illegible]	[illegible]	[illegible]	[illegible]	[illegible]	[illegible]	[illegible]	[illegible]	[illegible]	[illegible]
[illegible]	[illegible]	[illegible]	[illegible]	[illegible]	[illegible]	[illegible]	[illegible]	[illegible]	[illegible]	[illegible]	[illegible]	[illegible]	[illegible]	[illegible]	[illegible]	[illegible]	[illegible]	[illegible]
[illegible]	[illegible]	[illegible]	[illegible]	[illegible]	[illegible]	[illegible]	[illegible]	[illegible]	[illegible]	[illegible]	[illegible]	[illegible]	[illegible]	[illegible]	[illegible]	[illegible]	[illegible]	[illegible]
[illegible]	[illegible]	[illegible]	[illegible]	[illegible]	[illegible]	[illegible]	[illegible]	[illegible]	[illegible]	[illegible]	[illegible]	[illegible]	[illegible]	[illegible]	[illegible]	[illegible]	[illegible]	[illegible]
[illegible]	[illegible]	[illegible]	[illegible]	[illegible]	[illegible]	[illegible]	[illegible]	[illegible]	[illegible]	[illegible]	[illegible]	[illegible]	[illegible]	[illegible]	[illegible]	[illegible]	[illegible]	[illegible]
[illegible]	[illegible]	[illegible]	[illegible]	[illegible]	[illegible]	[illegible]	[illegible]	[illegible]	[illegible]	[illegible]	[illegible]	[illegible]	[illegible]	[illegible]	[illegible]	[illegible]	[illegible]	[illegible]
[illegible]	[illegible]	[illegible]	[illegible]	[illegible]	[illegible]	[illegible]	[illegible]	[illegible]	[illegible]	[illegible]	[illegible]	[illegible]	[illegible]	[illegible]	[illegible]	[illegible]	[illegible]	[illegible]
[illegible]	[illegible]	[illegible]	[illegible]	[illegible]	[illegible]	[illegible]	[illegible]	[illegible]	[illegible]	[illegible]	[illegible]	[illegible]	[illegible]	[illegible]	[illegible]	[illegible]	[illegible]	[illegible]
[illegible]	[illegible]	[illegible]	[illegible]	[illegible]	[illegible]	[illegible]	[illegible]	[illegible]	[illegible]	[illegible]	[illegible]	[illegible]	[illegible]	[illegible]	[illegible]	[illegible]	[illegible]	[illegible]
[illegible]	[illegible]	[illegible]	[illegible]	[illegible]	[illegible]	[illegible]	[illegible]	[illegible]	[illegible]	[illegible]	[illegible]	[illegible]	[illegible]	[illegible]	[illegible]	[illegible]	[illegible]	[illegible]
[illegible]	[illegible]	[illegible]	[illegible]	[illegible]	[illegible]	[illegible]	[illegible]	[illegible]	[illegible]	[illegible]	[illegible]	[illegible]	[illegible]	[illegible]	[illegible]	[illegible]	[illegible]	[illegible]
[illegible]	[illegible]	[illegible]	[illegible]	[illegible]	[illegible]	[illegible]	[illegible]	[illegible]	[illegible]	[illegible]	[illegible]	[illegible]	[illegible]	[illegible]	[illegible]	[illegible]	[illegible]	[illegible]
[illegible]	[illegible]	[illegible]	[illegible]	[illegible]	[illegible]	[illegible]	[illegible]	[illegible]	[illegible]	[illegible]	[illegible]	[illegible]	[illegible]	[illegible]	[illegible]	[illegible]	[illegible]	[illegible]
[illegible]	[illegible]	[illegible]	[illegible]	[illegible]	[illegible]	[illegible]	[illegible]	[illegible]	[illegible]	[illegible]	[illegible]	[illegible]	[illegible]	[illegible]	[illegible]	[illegible]	[illegible]	[illegible]
[illegible]	[illegible]	[illegible]	[illegible]	[illegible]	[illegible]	[illegible]	[illegible]	[illegible]	[illegible]	[illegible]	[illegible]	[illegible]	[illegible]	[illegible]	[illegible]	[illegible]	[illegible]	[illegible]
[illegible]	[illegible]	[illegible]	[illegible]	[illegible]	[illegible]	[illegible]	[illegible]	[illegible]	[illegible]	[illegible]	[illegible]	[illegible]	[illegible]	[illegible]	[illegible]	[illegible]	[illegible]	[illegible]

表Ⅳ－１－２　住居跡付属遺構一覧（１）

遺構名	付属遺構名	種別	図	図版	形態・遺物番号 平面	断面	特徴	規模(m) 確認面 長径	短径	底面 長径	短径	最大深 最大厚	主な出土遺物	備考
LH－1	HF－1	炉跡 焼土	Ⅳ－2－1	*	[illegible]	—	[illegible]	[illegible]		[illegible]	[illegible]	[illegible]	—	
	HP－1	柱穴			[illegible]	[illegible]	[illegible]	[illegible]		—		[illegible]	—	
	—	粘土集中			[illegible]	—	[illegible]	[illegible]		[illegible]	[illegible]	*	[illegible]	
LH－2	HF－1	炉跡 焼土	Ⅳ－2－2～4	*	[illegible]	—	[illegible]	[illegible]		[illegible]	[illegible]	[illegible]	—	
	HF－2	焼土			[illegible]	—	[illegible]			[illegible]	[illegible]	[illegible]	—	[illegible]
	HF－3				[illegible]	—	[illegible]			[illegible]	[illegible]	[illegible]	—	[illegible]
	HF－4				[illegible]	—	[illegible]			[illegible]	[illegible]	[illegible]	—	[illegible]
	HF－5				[illegible]	—	[illegible]			[illegible]	[illegible]	[illegible]	—	[illegible]
	HF－6				[illegible]	—	[illegible]			[illegible]	[illegible]	[illegible]	—	[illegible]
	HF－7				[illegible]	—	[illegible]			[illegible]	[illegible]	[illegible]	—	[illegible]
	HF－8				[illegible]	—	[illegible]			[illegible]	[illegible]	[illegible]	—	[illegible]
	HF－9				[illegible]	—	[illegible]			[illegible]	[illegible]	[illegible]	—	[illegible]
	HP－1	土坑			[illegible]	—	[illegible]	[illegible]	[illegible]	[illegible]	[illegible]	[illegible]	—	
	HP－2	柱穴			[illegible]	[illegible]	[illegible]	[illegible]		[illegible]		[illegible]	—	
	HP－3				[illegible]	[illegible]	[illegible]	[illegible]		[illegible]		[illegible]	—	
	HP－4				[illegible]	[illegible]	[illegible]	[illegible]		[illegible]		[illegible]	—	
	HP－5				[illegible]	[illegible]	[illegible]	[illegible]		[illegible]		[illegible]	—	
	HP－6				[illegible]	[illegible]	[illegible]	[illegible]		[illegible]		[illegible]	—	
	HP－7				[illegible]	[illegible]	[illegible]	[illegible]		[illegible]		[illegible]	—	
	HP－8				[illegible]	[illegible]	[illegible]	[illegible]		[illegible]		[illegible]	—	
	HP－9				[illegible]	[illegible]	[illegible]	[illegible]		[illegible]		[illegible]	—	
	—	土器集中		3	[illegible]		[illegible]	[illegible]		[illegible]	[illegible]	—	[illegible]	[illegible]
LH－3	HF－1	炉跡 焼土	Ⅳ－2－5	*	[illegible]	—	[illegible]	[illegible]		[illegible]	[illegible]	[illegible]	—	
	HP－1	柱穴			[illegible]	[illegible]	[illegible]	[illegible]		—		[illegible]	—	
	HP－2				[illegible]	[illegible]	[illegible]	[illegible]		[illegible]		[illegible]	—	
	HP－3				[illegible]	[illegible]	[illegible]	[illegible]		[illegible]		[illegible]	—	
	HP－4				[illegible]	[illegible]	[illegible]	[illegible]		—		[illegible]	—	
	HP－5				[illegible]	[illegible]	[illegible]	[illegible]		[illegible]		[illegible]	—	
	HP－6				[illegible]	[illegible]	[illegible]	[illegible]		[illegible]		[illegible]	—	
	HP－7				[illegible]	[illegible]	[illegible]	[illegible]		—		[illegible]	—	
	HP－8				[illegible]	[illegible]	[illegible]	[illegible]		—		[illegible]	—	
	HP－9				[illegible]	[illegible]	[illegible]	[illegible]		—		[illegible]	—	
	HP－10				[illegible]	[illegible]	[illegible]	[illegible]		—		[illegible]	—	
	HP－11				[illegible]	[illegible]	[illegible]	[illegible]		[illegible]		[illegible]	—	
	HP－12				[illegible]	[illegible]	[illegible]	[illegible]		[illegible]		[illegible]	—	
	HP－13				[illegible]	[illegible]	[illegible]	[illegible]		[illegible]		[illegible]	—	
LH－4	HF－1	焼土	Ⅳ－2－6～10	*	[illegible]	—	[illegible]	[illegible]		[illegible]	[illegible]	*	—	[illegible]
	HF－2				[illegible]	—	[illegible]			[illegible]	[illegible]	*	—	[illegible]
	HF－3				[illegible]	—	[illegible]			[illegible]	[illegible]	*	—	[illegible]
	HF－4				[illegible]	—	[illegible]			[illegible]	[illegible]	*	—	[illegible]
	HF－5				[illegible]	—	[illegible]			[illegible]	[illegible]	*	—	[illegible]
	HF－6				[illegible]	—	[illegible]			[illegible]	[illegible]	*	—	[illegible]
	HF－7				[illegible]	—	[illegible]			[illegible]	[illegible]	*	—	[illegible]
	HF－8				[illegible]	—	[illegible]			[illegible]	[illegible]	*	—	[illegible]
	HP－1	土坑 焼土		4	[illegible]		[illegible]	[illegible]	[illegible]	[illegible]	[illegible]	[illegible]	[illegible]	
	HP－2	土坑		*	[illegible]	—	[illegible]	[illegible]	[illegible]	[illegible]	[illegible]	[illegible]	—	[illegible]
	P－16				[illegible]	—	—	[illegible]	[illegible]	[illegible]	[illegible]	[illegible]	—	[illegible]
	HP－3	柱穴			[illegible]	[illegible]	[illegible]	[illegible]		[illegible]		[illegible]	[illegible]	
	HP－4				[illegible]	[illegible]	[illegible]	[illegible]		—		[illegible]	—	
	HP－5				[illegible]	[illegible]	[illegible]	[illegible]		—		[illegible]	—	
	HP－6				[illegible]	[illegible]	[illegible]	[illegible]		[illegible]		[illegible]	—	
	HP－7				[illegible]	[illegible]	[illegible]	[illegible]		[illegible]		[illegible]	—	
	P－8				[illegible]	[illegible]	[illegible]	[illegible]		[illegible]		[illegible]	—	
	P－9				[illegible]	[illegible]	[illegible]	[illegible]		—		[illegible]	—	
	P－10				[illegible]	[illegible]	[illegible]	[illegible]		—		[illegible]	—	
	P－11				[illegible]	[illegible]	[illegible]	[illegible]		—		[illegible]	—	
	P－12				[illegible]	[illegible]	[illegible]	[illegible]		—		[illegible]	—	
	P－13				[illegible]	[illegible]	[illegible]	[illegible]		—		[illegible]	—	
	P－14				[illegible]	[illegible]	[illegible]	[illegible]		[illegible]		[illegible]	—	
	P－15				[illegible]	[illegible]	[illegible]	[illegible]		—		[illegible]	—	
	P－17				[illegible]	[illegible]	[illegible]	[illegible]		[illegible]		[illegible]	—	
	P－101				[illegible]	[illegible]	[illegible]	[illegible]		—		[illegible]	—	
	P－102				[illegible]	[illegible]	[illegible]	[illegible]		—		[illegible]	—	
	PS－1	土器集中			[illegible]		[illegible]	[illegible]		[illegible]	[illegible]	—	[illegible]	
	PS－2				[illegible]		[illegible]			[illegible]	[illegible]	—	[illegible]	
	HS－1	礫集中			[illegible]		[illegible]	[illegible]		[illegible]	[illegible]	—	[illegible]	
	FC－1	フレイク集中			—		[illegible]	[illegible]		[illegible]	[illegible]	—	[illegible]	
	—	炭化物集中			[illegible]	—	[illegible]	[illegible]		[illegible]	[illegible]	—	—	
					[illegible]	—				[illegible]	[illegible]	—		
LH－5	HF－1	焼土・石組	Ⅳ－2－11～14	6	[illegible]		[illegible]	[illegible]		[illegible]	[illegible]	[illegible]	[illegible]	[illegible]
	HF－2	土坑 焼土		*	[illegible]		[illegible]	[illegible]	[illegible]	[illegible]	[illegible]	[illegible]	—	[illegible]
	HF－3	土坑 焼土			[illegible]		[illegible]	[illegible]	[illegible]	[illegible]	[illegible]	[illegible]	—	
	—	焼土			[illegible]	—	[illegible]	[illegible]		[illegible]	[illegible]	*	—	[illegible]
	HP－16	土坑			[illegible]	—	[illegible]	[illegible]	[illegible]	[illegible]	[illegible]	[illegible]	—	
	HP－17				[illegible]	—	[illegible]	[illegible]	[illegible]	[illegible]	[illegible]	[illegible]	—	
	HP－1	柱穴			[illegible]	[illegible]	[illegible]	[illegible]		—		[illegible]	—	
	HP－2				[illegible]	[illegible]	[illegible]	[illegible]		[illegible]		[illegible]	—	
	HP－3				[illegible]	[illegible]	[illegible]	[illegible]		[illegible]		[illegible]	—	
	HP－4				[illegible]	[illegible]	[illegible]	[illegible]		[illegible]		[illegible]	—	
	HP－5				[illegible]	[illegible]	[illegible]	[illegible]		[illegible]		[illegible]	—	
	HP－6				[illegible]	[illegible]	[illegible]	[illegible]		[illegible]		[illegible]	[illegible]	
	HP－7				[illegible]	[illegible]	[illegible]	[illegible]		—		[illegible]	—	
	HP－8				[illegible]	[illegible]	[illegible]	[illegible]		—		[illegible]	—	
	HP－9				[illegible]	[illegible]	[illegible]	[illegible]		[illegible]		[illegible]	—	
	HP－10				[illegible]	[illegible]	[illegible]	[illegible]		[illegible]		[illegible]	—	
	HP－11				[illegible]	[illegible]	[illegible]	[illegible]		[illegible]		[illegible]	—	
	HP－12				[illegible]	[illegible]	[illegible]	[illegible]		[illegible]		[illegible]	—	
	HP－13				[illegible]	[illegible]	[illegible]	[illegible]		—		[illegible]	—	
	HP－14				[illegible]	[illegible]	[illegible]	[illegible]		[illegible]		[illegible]	—	
	HP－15				[illegible]	[illegible]	[illegible]	[illegible]		[illegible]		[illegible]	—	
	HP－18				[illegible]	[illegible]	[illegible]	[illegible]		[illegible]		[illegible]	—	
	HP－19				[illegible]	[illegible]	[illegible]	[illegible]		[illegible]		[illegible]	—	
	HP－20				[illegible]	[illegible]	[illegible]	[illegible]		—		[illegible]	—	
	HP－21				[illegible]	[illegible]	[illegible]	[illegible]		[illegible]		[illegible]	—	
	HP－22				[illegible]	[illegible]	[illegible]	[illegible]		[illegible]		[illegible]	—	
	HP－23				[illegible]	[illegible]	[illegible]	[illegible]		[illegible]		[illegible]	—	
	—	土器集中		6	[illegible]		[illegible]	[illegible]		[illegible]	[illegible]	—	[illegible]	
	—	炭化物集中		*	[illegible]	—	[illegible]	[illegible]		[illegible]	[illegible]	—	—	[illegible]
LH－6	—	土器集中	Ⅳ－2－15	7	[illegible]		[illegible]	[illegible]		[illegible]	[illegible]	*	[illegible]	
	—	粘土集中		*	[illegible]	—	[illegible]	[illegible]		[illegible]	[illegible]	*	[illegible]	
LH－7	HF－1	炉跡 焼土	Ⅳ－2－16	*	[illegible]	—	[illegible]	[illegible]		[illegible]	[illegible]	[illegible]	—	
	HP－1	土坑			[illegible]	—	[illegible]	[illegible]	[illegible]	[illegible]	[illegible]	[illegible]	—	
LH－8	—	礫集中	Ⅳ－2－17	*	[illegible]		[illegible]	[illegible]		[illegible]	[illegible]	*	—	
LH－9	HF－1	炉跡 焼土	Ⅳ－2－18	*	[illegible]	—	[illegible]	[illegible]		[illegible]	[illegible]	[illegible]	—	[illegible]
	HF－2	焼土			[illegible]	—	[illegible]	[illegible]		[illegible]	[illegible]	*	—	
	HP－1	土坑			[illegible]	—	[illegible]	[illegible]	[illegible]	[illegible]	[illegible]	[illegible]	[illegible]	[illegible]
	HP－2				[illegible]	—	[illegible]	[illegible]	[illegible]	[illegible]	[illegible]	[illegible]	[illegible]	[illegible]
	HP－3				[illegible]	—	[illegible]	[illegible]	[illegible]	[illegible]	[illegible]	[illegible]	—	
	—	土器集中		8	[illegible]		[illegible]	[illegible]		*	*	*	[illegible]	
	—	フレイク集中		*	[illegible]		*	[illegible]		[illegible]	[illegible]	—	[illegible]	[illegible]
LH－10	HF－1	炉跡 焼土	Ⅳ－2－19～21	*	[illegible]	—	[illegible]	[illegible]		[illegible]	[illegible]	[illegible]	—	
	HF－2				[illegible]	—	[illegible]	[illegible]		[illegible]	[illegible]	[illegible]	—	
	—	焼土			[illegible]	—	[illegible]	[illegible]		[illegible]	[illegible]	—	—	[illegible]
										[illegible]	[illegible]	—	—	
										[illegible]	[illegible]	—	—	
	HP－1	柱穴			[illegible]	[illegible]	[illegible]	[illegible]		[illegible]		[illegible]	—	
	HP－2				[illegible]	[illegible]	[illegible]	[illegible]		[illegible]		[illegible]	—	
	HP－3				[illegible]	[illegible]	[illegible]	[illegible]		[illegible]		[illegible]	—	
	HP－4				[illegible]	[illegible]	[illegible]	[illegible]		[illegible]		[illegible]	—	
	HP－5				[illegible]	[illegible]	[illegible]	[illegible]		[illegible]		[illegible]	—	
	HP－6				[illegible]	[illegible]	[illegible]	[illegible]		[illegible]		[illegible]	—	
	HP－7				[illegible]	[illegible]	[illegible]	[illegible]		[illegible]		[illegible]	—	
	HP－8				[illegible]	[illegible]	[illegible]	[illegible]		[illegible]		[illegible]	—	
	HP－9				[illegible]	[illegible]	[illegible]	[illegible]		[illegible]		[illegible]	—	
	HP－10				[illegible]	[illegible]	[illegible]	[illegible]		[illegible]		[illegible]	—	
	—	土器集中		8	[illegible]		[illegible]	[illegible]		[illegible]	[illegible]	—	[illegible]	[illegible]
LH－11	HF－1	炉跡 焼土	Ⅳ－2－22	*	[illegible]	—	[illegible]	[illegible]		[illegible]	[illegible]	[illegible]	—	
	—	焼土			[illegible]	—	[illegible]	[illegible]		[illegible]	[illegible]	[illegible]	—	
	—	炭化物集中			[illegible]	—	[illegible]	[illegible]		[illegible]	[illegible]	—	—	

表Ⅳ－１－２　住居跡付属遺構一覧（２）

遺構名	付属遺構名	種別	図	図版	形態・遺物番号 平面	断面	特徴	規模(m) 確認面 長径	確認面 短径	底面 長径	底面 短径	最大深 最大厚	主な出土遺物	備考
LH－11	—	粘土集中	Ⅳ－2－22	●	楕円形	—	[illegible]	範囲		0.24	0.12	—	—	
LH－12	HF－1	炉跡・焼土	Ⅳ－2－23～25	●	楕円形	—	地床炉	範囲		0.27	0.16	0.12	[illegible]	
	—	焼土		●	楕円形	—	[illegible]	範囲		0.46	0.30	—	—	
	HP－1	柱穴		●	円形	[illegible]	柱穴	0.18		—		0.26	—	
	HP－2	柱穴		●	円形	[illegible]	柱穴	0.11		—		0.20	—	
	HP－3	柱穴		●	円形	[illegible]	柱穴	0.22		0.08		0.14	—	
	HP－4	柱穴		●	円形	[illegible]	柱穴	0.19		[illegible]		[illegible]	—	
	HP－5	柱穴		●	円形	[illegible]	柱穴	0.14		[illegible]		[illegible]	—	
	HP－6	柱穴		●	円形	[illegible]	柱穴	0.19		[illegible]		[illegible]	—	
	HP－7	柱穴		10	円形	[illegible]	柱穴	0.11		—		[illegible]	—	
	HP－8	柱穴		●	円形	[illegible]	柱穴	0.16		[illegible]		[illegible]	—	
	HP－9	柱穴		●	円形	[illegible]	柱穴?	0.12		—		[illegible]	—	
	HP－10	柱穴		●	円形	[illegible]	柱穴?	0.12		[illegible]		[illegible]	—	
	HP－11	柱穴		●	円形	[illegible]	柱穴	0.23		[illegible]		[illegible]	—	
	HP－12	柱穴		●	円形	[illegible]	柱穴	0.11		[illegible]		[illegible]	[illegible]	
	HP－13	柱穴		●	円形	[illegible]	柱穴	0.19		[illegible]		[illegible]	—	
	HP－14	柱穴		●	円形	[illegible]	柱穴	0.09		—		[illegible]	—	
	HP－15	柱穴		●	円形	[illegible]	柱穴	0.19		—		[illegible]	—	
	HP－16	柱穴		●	楕円形	[illegible]	柱穴?	0.11		—		[illegible]	—	
	—	土器集中		10	遺物番号：[illegible]		[illegible]	範囲		1.01	0.26	—	[illegible]	
				10	遺物番号：[illegible]		[illegible]			0.71	0.30	—	[illegible]	
LH－13	HF－1	炉跡・焼土	Ⅳ－2－26	●	円形	—	地床炉	範囲		[illegible]	[illegible]	[illegible]	—	
LH－14	HF－1	焼土	Ⅳ－2－27～30	●	楕円形	—	[illegible]	範囲		[illegible]	[illegible]	—	—	[illegible]
	HF－2	炉跡・焼土		●	円形	—	地床炉	範囲		[illegible]	[illegible]	[illegible]	—	
	HF－3	炉跡・焼土		●	楕円形	—	地床炉	範囲		[illegible]	[illegible]	[illegible]	[illegible]	
	HP－1	土坑		●	楕円形	—	[illegible]	[illegible]	[illegible]	[illegible]	[illegible]	[illegible]	[illegible]	[illegible]
	HP－2	土坑		●	楕円形	—	[illegible]	[illegible]	[illegible]	[illegible]	[illegible]	[illegible]	[illegible]	[illegible]
	—	礫		●	[illegible]	—	[illegible]	[illegible]	[illegible]	[illegible]	[illegible]	[illegible]	＊	
				●	[illegible]	—	—	範囲		[illegible]	[illegible]	[illegible]	＊	
	HP－3	柱穴		●	円形	[illegible]	柱穴	[illegible]		[illegible]		[illegible]	—	[illegible]
	HP－4	柱穴		●	楕円形	[illegible]	柱穴	[illegible]		[illegible]		[illegible]	—	
	HP－5	柱穴		●	楕円形	[illegible]	柱穴	[illegible]		[illegible]		[illegible]	—	
	HP－6	柱穴		●	楕円形	[illegible]	柱穴	[illegible]		[illegible]		[illegible]	—	
	HP－7	柱穴		●	円形	[illegible]	柱穴	[illegible]		[illegible]		[illegible]	—	
	HP－8	柱穴		●	楕円形	[illegible]	柱穴	[illegible]		[illegible]		[illegible]	—	
	HP－9	柱穴		●	楕円形	[illegible]	柱穴	[illegible]		[illegible]		[illegible]	—	
	HP－10	柱穴		●	円形	[illegible]	柱穴	[illegible]		[illegible]		[illegible]	[illegible]	
	HP－11	柱穴		●	楕円形	[illegible]	柱穴	[illegible]		[illegible]		[illegible]	—	
	HP－12	柱穴		●	円形	[illegible]	打ち込み杭	[illegible]		[illegible]		[illegible]	[illegible]	
	HP－13	柱穴		●	円形	[illegible]	柱穴	[illegible]		[illegible]		[illegible]	[illegible]	
	HP－14	柱穴		●	円形	[illegible]	柱穴	[illegible]		—		[illegible]	—	
	HP－15	柱穴		●	円形	[illegible]	[illegible]	[illegible]		[illegible]		[illegible]	—	
	HP－16	柱穴		●	円形	[illegible]	[illegible]	[illegible]		[illegible]		[illegible]	—	
	HP－17	柱穴		●	楕円形	[illegible]	柱穴	[illegible]		[illegible]		[illegible]	—	
	HP－18	柱穴		●	楕円形	[illegible]	柱穴	[illegible]		[illegible]		[illegible]	—	
	PS－1	土器集中		12	遺物番号：[illegible]		[illegible]	範囲		[illegible]	[illegible]	—	[illegible]	
	—	土器集中		12	遺物番号：[illegible]		[illegible]	範囲		[illegible]	[illegible]	—	[illegible]	
LH－15	HF－1	炉跡・焼土	Ⅳ－2－31・32	●	円形	—	地床炉	範囲		[illegible]	[illegible]	[illegible]	—	
	HP－1	土坑		●	円形	—	[illegible]	[illegible]	[illegible]	[illegible]	[illegible]	[illegible]	[illegible]	
	HP－5	土坑		●	楕円形	—	[illegible]	[illegible]	[illegible]	[illegible]	[illegible]	[illegible]	—	
	HP－2	柱穴		●	楕円形	[illegible]	柱穴	[illegible]		[illegible]		[illegible]	[illegible]	
	HP－3	柱穴		●	円形	[illegible]	柱穴?	[illegible]		[illegible]		[illegible]	[illegible]	
	HP－4	柱穴		●	円形	[illegible]	[illegible]	[illegible]		[illegible]		[illegible]	—	
LH－16	HF－1	炉跡・焼土	Ⅳ－2－33～35	●	円形	—	地床炉	範囲		[illegible]	[illegible]	[illegible]	—	
	HF－2	炉跡・焼土		15	楕円形	—	地床炉	範囲		[illegible]	[illegible]	[illegible]	[illegible]	
	HF－3	炉跡・焼土		●	楕円形	—	地床炉	範囲		[illegible]	[illegible]	[illegible]	—	
	HF－4	炉跡・焼土		●	楕円形	—	地床炉	範囲		[illegible]	[illegible]	[illegible]	—	
	HF－5	炉跡・焼土		●	楕円形	—	地床炉	範囲		[illegible]	[illegible]	[illegible]	—	
	—	焼土		●	円形	—	[illegible]	範囲		[illegible]	[illegible]	—	—	
	HP－1	土坑		●	楕円形	—	[illegible]	[illegible]	[illegible]	[illegible]	[illegible]	[illegible]	[illegible]	[illegible]
	HP－2	柱穴		●	円形	[illegible]	[illegible]	[illegible]		[illegible]		[illegible]	—	
	HP－3	柱穴		●	円形	[illegible]	柱穴	[illegible]		[illegible]		[illegible]	[illegible]	
	HP－4	柱穴		●	円形	[illegible]	柱穴	[illegible]		[illegible]		[illegible]	[illegible]	
	HP－5	柱穴		●	円形	[illegible]	柱穴	[illegible]		[illegible]		[illegible]	—	
	HP－6	柱穴		●	円形	[illegible]	柱穴	[illegible]		[illegible]		[illegible]	—	
	HP－7	柱穴		●	楕円形	[illegible]	柱穴	[illegible]		[illegible]		[illegible]	—	
	HP－8	柱穴		●	円形	[illegible]	柱穴	[illegible]		[illegible]		[illegible]	—	
	HP－9	柱穴		●	円形	[illegible]	[illegible]	[illegible]		—		[illegible]	—	
	HP－10	柱穴		●	円形	[illegible]	柱穴	[illegible]		—		[illegible]	—	
	HP－11	柱穴		●	円形	[illegible]	柱穴	[illegible]		[illegible]		[illegible]	—	
	HP－12	柱穴		●	円形	[illegible]	[illegible]	[illegible]		[illegible]		[illegible]	—	
	HP－13	柱穴		●	円形	[illegible]	[illegible]	[illegible]		[illegible]		[illegible]	—	
	HP－14	柱穴		●	楕円形	[illegible]	柱穴	[illegible]		[illegible]		[illegible]	[illegible]	
	HP－15	柱穴		●	楕円形	[illegible]	[illegible]	[illegible]		[illegible]		[illegible]	[illegible]	
	HP－16	柱穴		●	円形	[illegible]	柱穴	[illegible]		—		[illegible]	—	
	HP－17	柱穴		●	円形	[illegible]	[illegible]	[illegible]		[illegible]		[illegible]	—	
	HP－18	柱穴		●	楕円形	[illegible]	[illegible]	[illegible]		—		[illegible]	—	
	HP－19	柱穴		●	楕円形	[illegible]	柱穴	[illegible]		—		[illegible]	—	
	HP－20	柱穴		●	円形	[illegible]	柱穴	[illegible]		—		[illegible]	[illegible]	
	HP－21	柱穴		●	楕円形	[illegible]	[illegible]	[illegible]		[illegible]		[illegible]	—	
	HP－22	柱穴		●	楕円形	[illegible]	柱穴	[illegible]		[illegible]		[illegible]	—	
	HP－23	柱穴		●	楕円形	[illegible]	柱穴	[illegible]		[illegible]		[illegible]	—	
	HP－24	柱穴		●	楕円形	[illegible]	柱穴	[illegible]		—		[illegible]	[illegible]	
	HP－25	柱穴		●	楕円形	[illegible]	柱穴	[illegible]		[illegible]		[illegible]	—	
	HP－26	柱穴		●	円形	[illegible]	[illegible]	[illegible]		[illegible]		[illegible]	[illegible]	
	HP－27	柱穴		●	楕円形	[illegible]	[illegible]	[illegible]		[illegible]		[illegible]	—	
	HP－28	柱穴		●	楕円形	[illegible]	柱穴	[illegible]		[illegible]		[illegible]	[illegible]	
	HP－29	柱穴		●	楕円形	[illegible]	柱穴	[illegible]		[illegible]		[illegible]	—	
	HP－30	柱穴		●	楕円形	[illegible]	[illegible]	[illegible]		—		[illegible]	[illegible]	
	HP－31	柱穴		●	円形	[illegible]	柱穴	[illegible]		—		[illegible]	—	
	—	粘土集中		●	楕円形	—	[illegible]	範囲		[illegible]	[illegible]	—	—	
LH－17	HP－1	土坑	Ⅳ－2－36	●	楕円形	—	[illegible]	[illegible]	[illegible]	[illegible]	[illegible]	[illegible]	[illegible]	
LH－18	HF－1	土坑・焼土	Ⅳ－2－37～41	●	土坑：楕円形		[illegible]	[illegible]	[illegible]	[illegible]	[illegible]	[illegible]	[illegible]	
					焼土：楕円形			範囲		[illegible]	[illegible]	[illegible]	[illegible]	
	HF－2	土坑・焼土		●	土坑：楕円形		[illegible]	[illegible]	[illegible]	[illegible]	[illegible]	[illegible]	[illegible]	[illegible]
					焼土：楕円形			範囲		[illegible]	[illegible]	[illegible]	[illegible]	
	HF－4	土坑・焼土		●	土坑：[illegible]		[illegible]	[illegible]	[illegible]	[illegible]	[illegible]	[illegible]	[illegible]	[illegible]
					焼土：楕円形			範囲		[illegible]	[illegible]	[illegible]	[illegible]	
	HF－3	炉跡・焼土		●	楕円形	—	地床炉	範囲		[illegible]	[illegible]	[illegible]	[illegible]	
	—	焼土		●	[illegible]		[illegible]	最大 範囲		[illegible]	[illegible]	—	—	[illegible]
								最小 範囲		[illegible]	[illegible]			
	HP－1	土坑		●	円形	—	[illegible]	[illegible]	[illegible]	[illegible]	[illegible]	[illegible]	[illegible]	
	HP－12	土坑		●	円形	—	土坑	[illegible]	[illegible]	[illegible]	[illegible]	[illegible]	—	
	—	礫		●	楕円形	—	[illegible]	[illegible]	[illegible]	[illegible]	[illegible]	[illegible]	—	
	HP－2	柱穴		●	円形	[illegible]	柱穴	[illegible]		—		[illegible]	—	
	HP－3	柱穴		●	楕円形	[illegible]	[illegible]	[illegible]		[illegible]		[illegible]	—	
	HP－4	柱穴		●	円形	[illegible]	[illegible]	[illegible]		—		[illegible]	[illegible]	
	HP－5	柱穴		●	楕円形	[illegible]	[illegible]	[illegible]		—		[illegible]	[illegible]	
	HP－6	柱穴		●	円形	[illegible]	[illegible]	[illegible]		—		[illegible]	[illegible]	
	HP－7	柱穴		●	円形	[illegible]	[illegible]	[illegible]		—		[illegible]	—	
	HP－8	柱穴		●	円形	[illegible]	[illegible]	[illegible]		—		[illegible]	—	
	HP－9	柱穴		●	楕円形	[illegible]	[illegible]	[illegible]		[illegible]		[illegible]	[illegible]	
	HP－10	柱穴		●	楕円形	[illegible]	[illegible]	[illegible]		[illegible]		[illegible]	—	
	HP－11	柱穴		●	楕円形	[illegible]	[illegible]	[illegible]		[illegible]		[illegible]	—	
	HP－13	柱穴		●	円形	[illegible]	[illegible]	[illegible]		[illegible]		[illegible]	—	
	HP－14	柱穴		●	楕円形	[illegible]	[illegible]	[illegible]		—		[illegible]	—	
	HP－15	柱穴		●	楕円形	[illegible]	[illegible]	[illegible]		[illegible]		[illegible]	—	
	HP－16	柱穴		●	楕円形	[illegible]	[illegible]	[illegible]		[illegible]		[illegible]	—	
	HP－17	柱穴		●	楕円形	[illegible]	[illegible]	[illegible]		—		[illegible]	—	
	HP－18	柱穴		●	楕円形	[illegible]	柱穴	[illegible]		—		[illegible]	—	
	—	土器集中		●	遺物番号：[illegible]		[illegible]	範囲		[illegible]	[illegible]	—	[illegible]	
	—	[illegible]		●	遺物番号：[illegible]		[illegible]	範囲		[illegible]	[illegible]	—	—	
	HPC－1	フレイク集中		●	遺物番号：[illegible]		[illegible]	範囲		[illegible]	[illegible]	—	[illegible]	
	—	[illegible]		●	[illegible]		[illegible]	最大 範囲		[illegible]	[illegible]	—	—	[illegible]
								最小 範囲		[illegible]	[illegible]			
LH－19	HF－1	炉跡・焼土	Ⅳ－2－42～45	●	円形	—	地床炉	範囲		[illegible]	[illegible]	[illegible]	[illegible]	
	HF－2	炉跡・焼土		●	楕円形	—	地床炉	範囲		[illegible]	[illegible]	[illegible]	[illegible]	
	HF－3	炉跡・焼土		●	[illegible]	—	地床炉	範囲		[illegible]	[illegible]	＊	—	[illegible]

表Ⅳ－１－２　住居跡付属遺構一覧（３）

遺構名	付属遺構名	種別	図	図版	形態・遺物番号 平面	断面	特徴	規模(m) 確認面 長径	確認面 短径	底面 長径	底面 短径	最大深 最大厚	主な出土遺物	備考
LH−19	—	炉跡？焼土	Ⅳ−2−42〜45	*	[illegible]	—	[illegible]	[illegible]		[illegible]	[illegible]	[illegible]	—	
	—	焼土			[illegible]		[illegible]	[illegible]		[illegible]	[illegible]	—	—	[illegible]
	HP−8	土坑			[illegible]	—	[illegible]	[illegible]	[illegible]	[illegible]	[illegible]	[illegible]	—	[illegible]
	HP−19	土坑			[illegible]	—	[illegible]	[illegible]	[illegible]	[illegible]	[illegible]	[illegible]	—	
	HP−20	土坑			[illegible]	—	[illegible]	[illegible]	[illegible]	[illegible]	[illegible]	[illegible]	[illegible]	
	HP−21	土坑			[illegible]	—	[illegible]	[illegible]	[illegible]	[illegible]	[illegible]	[illegible]	[illegible]	
	HP−1	柱穴			[illegible]	[illegible]	[illegible]	[illegible]		—		[illegible]	—	
	HP−2	柱穴			[illegible]	[illegible]	[illegible]	[illegible]		—		[illegible]	—	
	HP−3	柱穴			[illegible]	[illegible]	[illegible]	[illegible]		—		[illegible]	—	
	HP−4	柱穴			[illegible]	[illegible]	[illegible]	[illegible]		—		[illegible]	—	
	HP−5	柱穴			[illegible]	[illegible]	[illegible]	[illegible]		[illegible]		[illegible]	—	
	HP−6	柱穴			[illegible]	[illegible]	[illegible]	[illegible]		—		[illegible]	—	
	HP−7	柱穴			[illegible]	[illegible]	[illegible]	[illegible]		—		[illegible]	[illegible]	[illegible]
	HP−9	柱穴			[illegible]	[illegible]	[illegible]	[illegible]		[illegible]		[illegible]	—	[illegible]
	HP−10	柱穴			[illegible]	[illegible]	[illegible]	[illegible]		—		[illegible]	—	
	HP−11	柱穴			[illegible]	[illegible]	[illegible]	[illegible]		[illegible]		[illegible]	—	
	HP−12	柱穴			[illegible]	[illegible]	[illegible]	[illegible]		—		[illegible]	[illegible]	
	HP−13	柱穴			[illegible]	[illegible]	[illegible]	[illegible]		—		[illegible]	[illegible]	
	HP−14	柱穴			[illegible]	[illegible]	[illegible]	[illegible]		—		[illegible]	—	
	HP−15	柱穴			[illegible]	[illegible]	[illegible]	[illegible]		—		[illegible]	—	
	HP−16	柱穴			[illegible]	[illegible]	[illegible]	[illegible]		—		[illegible]	—	
	HP−17	柱穴			[illegible]	[illegible]	[illegible]	[illegible]		—		[illegible]	—	
	HP−18	柱穴			[illegible]	[illegible]	[illegible]	[illegible]		—		[illegible]	—	[illegible]
	HP−22	柱穴			[illegible]	[illegible]	[illegible]	[illegible]		—		[illegible]	—	
	HP−23	柱穴			[illegible]	[illegible]	[illegible]	[illegible]		—		[illegible]	—	
	HP−24	柱穴			[illegible]	[illegible]	[illegible]	[illegible]		—		[illegible]	—	
	HFC−1	フレイク集中			[illegible]		[illegible]	[illegible]		[illegible]	[illegible]	—	[illegible]	
	—	炭化物集中			[illegible]		[illegible]	[illegible]		[illegible]	[illegible]	—	—	[illegible]
LH−20	HF−1	炉跡・焼土	Ⅳ−2−46·47	*	[illegible]	—	[illegible]	[illegible]		[illegible]	[illegible]	*	—	[illegible]
	—	焼土			[illegible]	—	[illegible]	[illegible]		[illegible]	[illegible]	—	—	[illegible]
	HP−3	土坑			[illegible]	—	[illegible]	[illegible]	[illegible]	[illegible]	[illegible]	[illegible]	[illegible]	
	HP−1	柱穴			[illegible]	[illegible]	[illegible]	[illegible]		—		[illegible]	—	
	HP−2	柱穴			[illegible]	[illegible]	[illegible]	[illegible]		—		[illegible]	—	
LH−21	HF−1	炉跡・焼土	Ⅳ−2−48〜51	*	[illegible]	—	[illegible]	[illegible]		[illegible]	[illegible]	[illegible]	—	
	HF−2	炉跡・焼土			[illegible]	—	[illegible]	[illegible]		[illegible]	[illegible]	[illegible]	—	
	HF−3	炉跡・焼土			[illegible]	—	[illegible]	[illegible]		[illegible]	[illegible]	[illegible]	—	
	HF−4	炉跡・焼土			[illegible]	—	[illegible]	[illegible]		[illegible]	[illegible]	[illegible]	[illegible]	
	HF−5	炉跡・焼土			[illegible]	—	[illegible]	[illegible]		[illegible]	[illegible]	[illegible]	—	
	HF−7	炉跡・焼土			[illegible]	—	[illegible]	[illegible]		[illegible]	[illegible]	[illegible]	—	
	HF−6	炉跡？焼土			[illegible]	—	[illegible]	[illegible]		[illegible]	[illegible]	[illegible]	—	[illegible]
	—	焼土			[illegible]		[illegible]	[illegible]		[illegible]	[illegible]	—	—	[illegible]
	HP−1	土坑			[illegible]	—	[illegible]	[illegible]	[illegible]	[illegible]	[illegible]	[illegible]	[illegible]	
	HP−9	土坑			[illegible]	—	[illegible]	[illegible]	[illegible]	[illegible]	[illegible]	[illegible]	—	
	HP−21	土坑			[illegible]	—	[illegible]	[illegible]	[illegible]	[illegible]	[illegible]	[illegible]	[illegible]	
	HP−29	土坑			[illegible]	—	[illegible]	[illegible]	[illegible]	[illegible]	[illegible]	[illegible]	—	[illegible]
	HP−2	柱穴			[illegible]	[illegible]	[illegible]	[illegible]		—		[illegible]	—	
	HP−3	柱穴			[illegible]	[illegible]	[illegible]	[illegible]		[illegible]		[illegible]	—	
	HP−4	柱穴			[illegible]	[illegible]	[illegible]	[illegible]		[illegible]		[illegible]	—	
	HP−5	柱穴			[illegible]	[illegible]	[illegible]	[illegible]		—		[illegible]	—	
	HP−6	柱穴			[illegible]	[illegible]	[illegible]	[illegible]		[illegible]		[illegible]	[illegible]	
	HP−7	柱穴			[illegible]	[illegible]	[illegible]	[illegible]		—		[illegible]	—	
	HP−8	柱穴			[illegible]	[illegible]	[illegible]	[illegible]		—		[illegible]	—	
	HP−10	柱穴			[illegible]	[illegible]	[illegible]	[illegible]		[illegible]		[illegible]	—	
	HP−11	柱穴			[illegible]	[illegible]	[illegible]	[illegible]		—		[illegible]	—	
	HP−12	柱穴			[illegible]	[illegible]	[illegible]	[illegible]		—		[illegible]	—	
	HP−13	柱穴			[illegible]	[illegible]	[illegible]	[illegible]		[illegible]		[illegible]	—	
	HP−14	柱穴			[illegible]	[illegible]	[illegible]	[illegible]		—		[illegible]	—	
	HP−15	柱穴			[illegible]	[illegible]	[illegible]	[illegible]		—		[illegible]	—	
	HP−16	柱穴			[illegible]	[illegible]	[illegible]	[illegible]		—		[illegible]	—	
	HP−17	柱穴			[illegible]	[illegible]	[illegible]	[illegible]		—		[illegible]	—	
	HP−18	柱穴			[illegible]	[illegible]	[illegible]	[illegible]		[illegible]		[illegible]	—	
	HP−19	柱穴			[illegible]	[illegible]	[illegible]	[illegible]		[illegible]		[illegible]	—	
	HP−20	柱穴			[illegible]	[illegible]	[illegible]	[illegible]		[illegible]		[illegible]	—	
	HP−22	柱穴			[illegible]	[illegible]	[illegible]	[illegible]		—		[illegible]	—	
	HP−23	柱穴			[illegible]	[illegible]	[illegible]	[illegible]		—		[illegible]	—	
	HP−24	柱穴			[illegible]	[illegible]	[illegible]	[illegible]		[illegible]		[illegible]	—	
	HP−25	柱穴			[illegible]	[illegible]	[illegible]	[illegible]		—		[illegible]	—	
	HP−26	柱穴			[illegible]	[illegible]	[illegible]	[illegible]		—		[illegible]	—	
	HP−27	柱穴			[illegible]	[illegible]	[illegible]	[illegible]		[illegible]		[illegible]	—	
	HP−28	柱穴			[illegible]	[illegible]	[illegible]	[illegible]		—		[illegible]	—	
	—	土器集中			[illegible]		[illegible]	[illegible]		[illegible]	[illegible]	—	[illegible]	
				20	[illegible]		[illegible]	[illegible]		[illegible]	[illegible]	—	[illegible]	
LH−22	HF−1	炉跡・焼土	Ⅳ−2−52·53	*	[illegible]	—	[illegible]	[illegible]		[illegible]	[illegible]	[illegible]	—	
	HP−1	土坑			[illegible]	—	[illegible]	[illegible]	[illegible]	[illegible]	[illegible]	[illegible]	[illegible]	[illegible]
	HP−3	土坑			[illegible]	—	[illegible]	[illegible]	[illegible]	[illegible]	[illegible]	[illegible]	—	
	HP−2	柱穴			[illegible]	[illegible]	[illegible]	[illegible]		[illegible]		[illegible]	—	
	HP−4	柱穴			[illegible]	[illegible]	[illegible]	[illegible]		—		[illegible]	—	
	HP−5	柱穴			[illegible]	[illegible]	[illegible]	[illegible]		—		[illegible]	—	
LH−23	HF−1	炉跡・焼土	Ⅳ−2−54〜56	*	[illegible]	—	[illegible]	[illegible]		[illegible]	[illegible]	[illegible]	[illegible]	[illegible]
	HF−2	炉跡・焼土			[illegible]	—	[illegible]	[illegible]		[illegible]	[illegible]	[illegible]	[illegible]	
	—	焼土			[illegible]	—	[illegible]	[illegible]		[illegible]	[illegible]	—	—	
	HP−14	土坑			[illegible]	—	[illegible]	[illegible]	[illegible]	[illegible]	[illegible]	[illegible]	—	
	HP−18	土坑			[illegible]	—	[illegible]	[illegible]	[illegible]	[illegible]	[illegible]	[illegible]	—	
	HP−1	柱穴			[illegible]	[illegible]	[illegible]	[illegible]		[illegible]		[illegible]	[illegible]	
	HP−2	柱穴			[illegible]	[illegible]	[illegible]	[illegible]		—		[illegible]	—	
	HP−3	柱穴			[illegible]	[illegible]	[illegible]	[illegible]		—		[illegible]	—	
	HP−4	柱穴			[illegible]	[illegible]	[illegible]	[illegible]		[illegible]		[illegible]	[illegible]	
	HP−5	柱穴			[illegible]	[illegible]	[illegible]	[illegible]		—		[illegible]	[illegible]	
	HP−6	柱穴			[illegible]	[illegible]	[illegible]	[illegible]		[illegible]		[illegible]	—	
	HP−7	柱穴			[illegible]	[illegible]	[illegible]	[illegible]		[illegible]		[illegible]	—	
	HP−8	柱穴			[illegible]	[illegible]	[illegible]	[illegible]		—		[illegible]	[illegible]	[illegible]
	HP−9	柱穴			[illegible]	[illegible]	[illegible]	[illegible]		[illegible]		[illegible]	—	
	HP−10	柱穴			[illegible]	[illegible]	[illegible]	[illegible]		—		[illegible]	[illegible]	[illegible]
	HP−11	柱穴			[illegible]	[illegible]	[illegible]	[illegible]		—		[illegible]	—	[illegible]
	HP−12	柱穴			[illegible]	[illegible]	[illegible]	[illegible]		[illegible]		[illegible]	—	[illegible]
	HP−13	柱穴			[illegible]	[illegible]	[illegible]	[illegible]		—		[illegible]	—	[illegible]
	HP−15	柱穴			[illegible]	[illegible]	[illegible]	[illegible]		[illegible]		[illegible]	—	
	HP−16	柱穴			[illegible]	[illegible]	[illegible]	[illegible]		[illegible]		[illegible]	—	[illegible]
	HP−17	柱穴			[illegible]	[illegible]	[illegible]	[illegible]		—		[illegible]	[illegible]	
	HP−19	柱穴			[illegible]	[illegible]	[illegible]	[illegible]		—		[illegible]	—	
	HP−20	柱穴			[illegible]	[illegible]	[illegible]	[illegible]		—		[illegible]	—	
	HP−21	柱穴			[illegible]	[illegible]	[illegible]	[illegible]		—		[illegible]	—	
	HP−22	柱穴			[illegible]	[illegible]	[illegible]	[illegible]		—		[illegible]	—	
	HP−23	柱穴			[illegible]	[illegible]	[illegible]	[illegible]		[illegible]		[illegible]	—	
	HP−24	柱穴			[illegible]	[illegible]	[illegible]	[illegible]		—		[illegible]	[illegible]	
	HP−25	柱穴			[illegible]	[illegible]	[illegible]	[illegible]		—		[illegible]	[illegible]	
	HP−26	柱穴			[illegible]	[illegible]	[illegible]	[illegible]		—		[illegible]	[illegible]	
LH−24	HF−1	炉跡・焼土	Ⅳ−2−57	*	[illegible]	—	[illegible]	[illegible]		[illegible]	[illegible]	[illegible]	—	
	HF−2	炉跡・焼土			[illegible]	—	[illegible]	[illegible]		[illegible]	[illegible]	[illegible]	—	
	HP−7	土坑			[illegible]	—	[illegible]	[illegible]	[illegible]	[illegible]	[illegible]	[illegible]	—	
	HP−1	柱穴			[illegible]	[illegible]	[illegible]	[illegible]		—		[illegible]	—	
	HP−2	柱穴			[illegible]	[illegible]	[illegible]	[illegible]		—		[illegible]	—	
	HP−3	柱穴			[illegible]	[illegible]	[illegible]	[illegible]		[illegible]		[illegible]	—	
	HP−4	柱穴			[illegible]	[illegible]	[illegible]	[illegible]		[illegible]		[illegible]	—	
	HP−5	柱穴			[illegible]	[illegible]	[illegible]	[illegible]		—		[illegible]	—	
	HP−6	柱穴			[illegible]	[illegible]	[illegible]	[illegible]		[illegible]		[illegible]	—	
LH−25A	—	焼土	Ⅳ−2−58	*	[illegible]		[illegible]	[illegible]		[illegible]	[illegible]	—	—	[illegible]
	HPS−1	土器集中		24	[illegible]		[illegible]	[illegible]		[illegible]	[illegible]	—	[illegible]	
	HS−1	礫集中			[illegible]		[illegible]	[illegible]		[illegible]	[illegible]	—	[illegible]	
	—	炭化物集中		*	[illegible]		[illegible]	[illegible]		[illegible]	[illegible]	—	—	[illegible]
LH−25B	HF−1	炉跡・焼土	Ⅳ−2−59·60	*	[illegible]	—	[illegible]	[illegible]		[illegible]	[illegible]	[illegible]	フレイク	[illegible]
	HF−2	炉跡・焼土			[illegible]	—	[illegible]	[illegible]		[illegible]	[illegible]	[illegible]	フレイク	
	—	焼土			[illegible]	—	[illegible]	[illegible]		[illegible]	[illegible]	—	[illegible]	
	HP−3	土坑			[illegible]	—	[illegible]	[illegible]	[illegible]	[illegible]	[illegible]	[illegible]	[illegible]	
	HP−4	土坑			[illegible]	—	[illegible]	[illegible]	[illegible]	[illegible]	[illegible]	[illegible]	[illegible]	
	HP−1	柱穴			[illegible]	[illegible]	[illegible]	[illegible]		—		[illegible]	—	
	HP−2	柱穴			[illegible]	[illegible]	[illegible]	[illegible]		—		[illegible]	—	

表Ⅳ−１−２　住居跡付属遺構一覧（４）

遺構名	付属遺構名	種別	図	図版	断面・遺物番号 平面	断面	特徴	規模(m) 確認面 長径	短径	底面 長径	短径	最大深 最大厚	主な出土遺物	備考
LH−25B	—	粘土集中	Ⅳ−2 −59·60	•	[illegible]	—	[illegible]	[illegible]		[illegible]	[illegible]	—	—	
LH−26	—	焼土	Ⅳ−2 −61·62	•	[illegible]		[illegible]	[illegible]	[illegible]	[illegible]	[illegible]	—	—	[illegible]
	HP−1	柱穴			[illegible]	[illegible]	[illegible]	[illegible]		[illegible]		[illegible]	[illegible]	
	HP−2				[illegible]	[illegible]	[illegible]	[illegible]		[illegible]		[illegible]	—	
	HP−3				[illegible]	[illegible]	[illegible]	[illegible]		[illegible]		[illegible]	[illegible]	
	HP−4				[illegible]	[illegible]	[illegible]	[illegible]		[illegible]		[illegible]	[illegible]	
	HP−5				[illegible]	[illegible]	[illegible]	[illegible]		[illegible]		[illegible]	[illegible]	
	—	炭化物集中			[illegible]	—	[illegible]	[illegible]		[illegible]	[illegible]	—	—	[illegible]
LH−27	HF−1	炉跡・焼土	Ⅳ−2 −63~65	•	[illegible]	—	[illegible]	[illegible]		[illegible]	[illegible]	[illegible]	[illegible]	
	HF−2				[illegible]		[illegible]	[illegible]	[illegible]	[illegible]	[illegible]	[illegible]	—	
	HP−5	土坑			[illegible]	—	[illegible]	[illegible]	[illegible]	[illegible]	[illegible]	[illegible]	[illegible]	
	HP−6				[illegible]	[illegible]	[illegible]	[illegible]	[illegible]	[illegible]	[illegible]	[illegible]	—	
	—	[illegible]			[illegible]	—	[illegible]	[illegible]	[illegible]	[illegible]	[illegible]	[illegible]	—	[illegible]
	HP−1	柱穴			[illegible]	[illegible]	[illegible]	[illegible]		—		[illegible]	—	
	HP−2				[illegible]	[illegible]	[illegible]	[illegible]		—		[illegible]	—	
	HP−3				[illegible]	[illegible]	[illegible]	[illegible]		[illegible]		[illegible]	—	
	HP−4				[illegible]	[illegible]	[illegible]	[illegible]		—		[illegible]	—	
	HP−6				[illegible]	[illegible]	[illegible]	[illegible]		—		[illegible]	—	
	HP−7				[illegible]	[illegible]	[illegible]	[illegible]		—		[illegible]	—	
	HP−9				[illegible]	[illegible]	[illegible]	[illegible]		[illegible]		[illegible]	—	
	HP−10				[illegible]	[illegible]	[illegible]	[illegible]		—		[illegible]	—	
	HP−11				[illegible]	[illegible]	[illegible]	[illegible]		[illegible]		[illegible]	—	
	HP−12				[illegible]	[illegible]	[illegible]	[illegible]		[illegible]		[illegible]	—	
	HP−13				[illegible]	[illegible]	[illegible]	[illegible]		[illegible]		[illegible]	—	
	HP−14				[illegible]	[illegible]	[illegible]	[illegible]		—		[illegible]	—	
	—	土器集中			[illegible]		[illegible]	[illegible]		[illegible]	[illegible]	—	[illegible]	[illegible]
LH−28	HF−1	炉跡・焼土	Ⅳ−2 −66·68	•	[illegible]	—	[illegible]	[illegible]		[illegible]	[illegible]	[illegible]	[illegible]	[illegible]
	HF−2				[illegible]	—	[illegible]	[illegible]		[illegible]	[illegible]	[illegible]	[illegible]	
	HF−3	焼土			[illegible]	—	[illegible]	[illegible]		[illegible]	[illegible]	[illegible]	—	
	HF−4				[illegible]	—	[illegible]	[illegible]		[illegible]	[illegible]	[illegible]	—	
	—	[illegible]			[illegible]	—	[illegible]	[illegible]		[illegible]	[illegible]	[illegible]	—	
	HP−1	柱穴			[illegible]	[illegible]	[illegible]	[illegible]		[illegible]		[illegible]	—	
	HP−2				[illegible]	[illegible]	[illegible]	[illegible]		[illegible]		[illegible]	—	
	HP−3				[illegible]	[illegible]	[illegible]	[illegible]		[illegible]		[illegible]	—	
	HP−4				[illegible]	[illegible]	[illegible]	[illegible]		[illegible]		[illegible]	—	
	HP−5				[illegible]	[illegible]	[illegible]	[illegible]		[illegible]		[illegible]	—	
	HP−6				[illegible]	[illegible]	[illegible]	[illegible]		[illegible]		[illegible]	—	
	HP−7				[illegible]	[illegible]	[illegible]	[illegible]		[illegible]		[illegible]	—	
	HP−8				[illegible]	[illegible]	[illegible]	[illegible]		[illegible]		[illegible]	—	
	HP−9				[illegible]	[illegible]	[illegible]	[illegible]		[illegible]		[illegible]	—	
	HP−10				[illegible]	[illegible]	[illegible]	[illegible]		[illegible]		[illegible]	—	
LH−29	HF−1	炉跡・焼土？	Ⅳ−2 −68·69	•	[illegible]	—	[illegible]	[illegible]		[illegible]	[illegible]	[illegible]	—	[illegible]
	HF−2	焼土			[illegible]	—	[illegible]	[illegible]		[illegible]	[illegible]	[illegible]	—	[illegible]
	HF−3				[illegible]	—	[illegible]	[illegible]		[illegible]	[illegible]	[illegible]	—	[illegible]
	HP−4	土坑			[illegible]	—	[illegible]	[illegible]	[illegible]	[illegible]	[illegible]	[illegible]	—	
	HP−5				[illegible]	—	[illegible]	[illegible]	[illegible]	[illegible]	[illegible]	[illegible]	—	
	HP−1	柱穴			[illegible]	[illegible]	[illegible]	[illegible]		[illegible]		[illegible]	—	
	HP−2				[illegible]	[illegible]	[illegible]	[illegible]		[illegible]		[illegible]	—	
	HP−3				[illegible]	[illegible]	[illegible]	[illegible]		[illegible]		[illegible]	—	
LH−30	HF−1	炉跡・焼土	Ⅳ−2 −70·71	•	[illegible]	—	[illegible]	[illegible]		[illegible]	[illegible]	[illegible]	[illegible]	
	HP−9	土坑			[illegible]	—	[illegible]	[illegible]	[illegible]	[illegible]	[illegible]	[illegible]	—	
	HP−1	柱穴			[illegible]	[illegible]	[illegible]	[illegible]		[illegible]		[illegible]	—	
	HP−2				[illegible]	[illegible]	[illegible]	[illegible]		—		[illegible]	—	
	HP−3				[illegible]	[illegible]	[illegible]	[illegible]		[illegible]		[illegible]	[illegible]	
	HP−4				[illegible]	[illegible]	[illegible]	[illegible]		[illegible]		[illegible]	—	
	HP−5				[illegible]	[illegible]	[illegible]	[illegible]		[illegible]		[illegible]	—	
	HP−6				[illegible]	[illegible]	[illegible]	[illegible]		[illegible]		[illegible]	—	
	HP−7				[illegible]	[illegible]	[illegible]	[illegible]		—		[illegible]	[illegible]	
	HP−8				[illegible]	[illegible]	[illegible]	[illegible]		[illegible]		[illegible]	—	
LH−31	HF−1	炉跡・焼土	Ⅳ−2 −72·73	•	[illegible]	—	[illegible]	[illegible]	[illegible]	[illegible]	[illegible]	[illegible]	[illegible]	
	HF−2				[illegible]	—	[illegible]	[illegible]	[illegible]	[illegible]	[illegible]	[illegible]	[illegible]	[illegible]
	HP−2	土坑 柱穴			[illegible]	[illegible]	[illegible]	[illegible]	[illegible]	[illegible]	[illegible]	[illegible]	—	[illegible]
	HP−1	柱穴			[illegible]	[illegible]	[illegible]	[illegible]		[illegible]		[illegible]	—	
	HP−3				[illegible]	[illegible]	[illegible]	[illegible]		[illegible]		[illegible]	—	[illegible]
	HP−4				[illegible]	[illegible]	[illegible]	[illegible]		[illegible]		[illegible]	—	
	HP−5				[illegible]	[illegible]	[illegible]	[illegible]	[illegible]	[illegible]		[illegible]	—	
	HP−6				[illegible]	[illegible]	[illegible]	[illegible]		[illegible]		[illegible]	—	
	HP−7				[illegible]	[illegible]	[illegible]	[illegible]		[illegible]		[illegible]	—	
	HP−8				[illegible]	[illegible]	[illegible]	[illegible]		[illegible]		[illegible]	—	[illegible]
	—	炭化物集中			[illegible]	—	[illegible]	[illegible]		[illegible]	[illegible]	—	—	
LH−32	HF−1	炉跡・焼土	Ⅳ−2−74	•	[illegible]	—	[illegible]	[illegible]		[illegible]	[illegible]	[illegible]	[illegible]	
	HP−2	柱穴			[illegible]	[illegible]	[illegible]	[illegible]	[illegible]	—		[illegible]	—	
	HP−1	柱穴			[illegible]	[illegible]	[illegible]	[illegible]		—		[illegible]	—	
LH−33	—	焼土	Ⅳ−2−75	•	[illegible]	—	[illegible]	[illegible]		[illegible]	[illegible]	—	—	
	HP−5	土坑			[illegible]	—	[illegible]	[illegible]	[illegible]	[illegible]	[illegible]	[illegible]	—	
	HP−1	柱穴			[illegible]	[illegible]	[illegible]	[illegible]		[illegible]		[illegible]	—	
	HP−2				[illegible]	[illegible]	[illegible]	[illegible]		[illegible]		[illegible]	—	
	HP−3				[illegible]	[illegible]	[illegible]	[illegible]		—		[illegible]	—	
	HP−4				[illegible]	[illegible]	[illegible]	[illegible]		[illegible]		[illegible]	—	
LH−35	HF−1	炉跡・焼土	Ⅳ−2 −72·73	•	[illegible]	—	[illegible]	[illegible]		[illegible]	[illegible]	[illegible]	[illegible]	
	HP−1	柱穴			[illegible]	—	[illegible]	[illegible]	[illegible]	[illegible]		[illegible]	—	
	HP−2				[illegible]	—	[illegible]	[illegible]		[illegible]		[illegible]	—	
LH−36	HF−1	炉跡・焼土	Ⅳ−2−76	•	[illegible]	—	[illegible]	[illegible]		[illegible]	[illegible]	[illegible]	[illegible]	
	HF−2				[illegible]	—	[illegible]	[illegible]		[illegible]	[illegible]	[illegible]	[illegible]	
	HP−1	柱穴			[illegible]	[illegible]	[illegible]	[illegible]		—		[illegible]	—	
	HP−2				[illegible]	[illegible]	[illegible]	[illegible]		—		[illegible]	—	
	HP−3				[illegible]	[illegible]	[illegible]	[illegible]		—		[illegible]	[illegible]	
LH−37	HP−1	土坑	Ⅳ−2−77	•	[illegible]	—	[illegible]	[illegible]	[illegible]	[illegible]	[illegible]	[illegible]	—	
LH−38	HF−1	炉跡・焼土	Ⅳ−2−74	•	[illegible]	—	[illegible]	[illegible]		[illegible]	[illegible]	[illegible]	[illegible]	
LH−39	HP−1	柱穴	Ⅳ−2−78	•	[illegible]	[illegible]	[illegible]	[illegible]		[illegible]		[illegible]	—	
	HP−2				[illegible]	[illegible]	[illegible]	[illegible]		[illegible]		[illegible]	—	
H−7 1996年度 [illegible]調査	—	焼土	北埋調報116 図Ⅱ−19	•	[illegible]	—	[illegible]	[illegible]		[illegible]	[illegible]	—	—	[illegible]
					[illegible]	—				[illegible]	[illegible]	—		[illegible]
H−10 1996年度 [illegible]調査	(LF−1) HF−1	炉跡・焼土	北埋調報116 図Ⅱ−19	•	[illegible]	—	[illegible]	[illegible]		[illegible]	[illegible]	[illegible]	—	[illegible]
	HP−1	柱穴			[illegible]	[illegible]	[illegible]	[illegible]	[illegible]	[illegible]		[illegible]	—	[illegible]
	HP−2				[illegible]	[illegible]	[illegible]	[illegible]	[illegible]	[illegible]		[illegible]	—	
	HP−3				[illegible]	[illegible]	[illegible]	[illegible]	[illegible]	[illegible]		[illegible]	—	
	HP−4				[illegible]	[illegible]	[illegible]	[illegible]	[illegible]	[illegible]		[illegible]	—	
	HP−5				[illegible]	[illegible]	[illegible]	[illegible]	[illegible]	[illegible]		[illegible]	—	
	HP−6				[illegible]	[illegible]	[illegible]	[illegible]	[illegible]	[illegible]		[illegible]	—	
	HP−7				[illegible]	[illegible]	[illegible]	[illegible]	[illegible]	[illegible]		[illegible]	—	
	HP−8				[illegible]	[illegible]	[illegible]	[illegible]	[illegible]	—		[illegible]	—	
	HP−9				[illegible]	[illegible]	[illegible]	[illegible]	[illegible]	[illegible]		[illegible]	—	
	HP−10				[illegible]	[illegible]	[illegible]	[illegible]	[illegible]	[illegible]		[illegible]	—	
	HP−11				[illegible]	[illegible]	[illegible]	[illegible]	[illegible]	[illegible]		[illegible]	—	
	HP−12				[illegible]	[illegible]	[illegible]	[illegible]	[illegible]	—		[illegible]	—	
	HP−13				[illegible]	[illegible]	[illegible]	[illegible]	[illegible]	[illegible]		[illegible]	—	
	HP−14				[illegible]	[illegible]	[illegible]	[illegible]	[illegible]	[illegible]		[illegible]	—	
	HP−15				[illegible]	[illegible]	[illegible]	[illegible]	[illegible]	[illegible]		[illegible]	—	
H−10 2009年度 337調査	HP−16	柱穴	Ⅳ−2 −80~82	•	[illegible]	[illegible]	[illegible]	[illegible]	[illegible]	[illegible]		[illegible]	[illegible]	
	HP−17				[illegible]	[illegible]	[illegible]	[illegible]		—		[illegible]	—	
	HP−18				[illegible]	[illegible]	[illegible]	[illegible]		[illegible]		[illegible]	—	
	HP−19				[illegible]	[illegible]	[illegible]	[illegible]		[illegible]		[illegible]	—	
	HP−20				[illegible]	[illegible]	[illegible]	[illegible]		[illegible]		[illegible]	—	
	—	土器集中			[illegible]		[illegible]	[illegible]		[illegible]	[illegible]	—	[illegible]	
	—				[illegible]		[illegible]	[illegible]		[illegible]	[illegible]	—	[illegible]	

表Ⅳ－１－３　土坑・小土坑一覧（１）

遺構名	図	図版	グリッド	平面形態	規模(m) 確認面 長径	確認面 短径	底面 長径	底面 短径	最大深	付属遺構	主な出土遺物	他の遺構との位置関係 古い遺構(切る)	新しい遺構(切られる)	近接	備考
LP－1	Ⅳ－3－1	34	29－77区	円形	0.71	0.68	0.46	0.23	0.43	—	Ⅲ群土器 フレイク 礫	LH－7	—	—	
LP－2	Ⅳ－3－1	34	30－ 76・77区	楕円形	0.98	0.68	0.62	0.40	0.70	—	Ⅲ群土器 磨製石斧 砥石	LH－8	—		
LP－3	Ⅳ－3－1	34	30－ 74・75区	円形	2.04	2.02	1.68	1.71	0.52	土坑 柱穴	Ⅲ群土器 磨製石斧	—	—	—	小型の住居跡？ 風倒木痕による撹乱
LP－4	Ⅳ－3－2	34	22・23 －65区	楕円形	1.28	1.14	1.19	1.03	0.20	土器集中	Ⅰ群・Ⅲ群 Ⅴ群土器 砥石	—	—	—	
LP－5	Ⅳ－3－2	34	22－ 66・67区	楕円形	1.63	1.36	1.41	1.14	0.26	礫集中	Ⅲ群・Ⅴ群土器 磨製石斧 磨製石斧未製品 磨製石斧原石 たたき石 砥石	—	—	—	
LP－6	Ⅳ－3－2	34	20－69区	楕円形	1.46	(1.11)	0.82	0.46	1.03 0.78	—	Ⅲ群土器 磨製石斧	上位	下位	—	坑底面二か所 確認 南側部分 根による撹乱
LP－7	Ⅳ－3－2	34	21－72区	円形	0.91	0.82	0.78	0.66	0.20	—	Ⅲ群土器 フレイク	LP－8	—	—	
LP－8	Ⅳ－3－2	34	21－72区	楕円形	(1.47)	1.06	(1.35)	0.95	0.27	—	Ⅲ群土器 Rフレイク	—	LP－7	—	北側部分 撹乱
LP－9	Ⅳ－3－3	34	25－73区	楕円形	0.84	0.52	0.66	0.30	0.15	—	Ⅲ群土器	—	—	小柱穴C	
LP－10	Ⅳ－3－3	35	27－75区	隅丸 方形	1.12	1.09	0.97	0.97	0.18	—	Ⅲ群土器 フレイク 礫	—	—	小柱穴F	
LP－11	Ⅳ－3－3	35	26－73区	楕円形	1.04	0.76	0.73	0.54	0.27	—	Ⅲ群土器 磨製石斧	—	—	小柱穴C	
LP－12	Ⅳ－2－ 27・28	35	17－61区	楕円形	1.58	1.15	1.32	0.68	0.61	—	Ⅲ群土器 Rフレイク	LH－14 平面重複	—	—	
LP－13	Ⅳ－3－4	35	16・17 －57区	円形	2.36	2.14	1.82	1.64	0.58	焼土 段	Ⅲ群土器 スクレイパー 磨製石斧 砥石 RB FK	—	—	LF－23・24	小型の住居跡？
LP－14	Ⅳ－3－3	35	16－ 57・58区	楕円形	1.93	1.75	1.72	1.40	0.27	—	Ⅲ群土器 磨製石斧 フレイク 原石 MSP FK	—	—	—	
LP－15	Ⅳ－3－4	35	22－55区	楕円形	2.21	1.24	1.99	0.97	0.40	—	Ⅲ群土器 石錐 フレイク 礫	—	—	—	
LP－16	Ⅳ－3－5	35	20－ 58・59区	楕円形	2.22	2.09	1.96	1.55	0.56	焼土 柱穴 土坑	Ⅲ群土器 両面調整石器 磨製石斧	上位にLF－46 平面重複	—	LP－18	小型の住居跡 炭化材出土
LP－17	Ⅳ－3－4	35	19－58区	円形	1.00	0.92	0.80	0.72	0.10	—	Ⅲ群土器 礫	上位にLF－39 平面重複	—	—	
LP－18	Ⅳ－3－5	35	20－58区	円形	0.96	0.91	0.87	0.80	0.12	—	Ⅲ群土器 礫	—	—	LP－16 LF－46	
LP－19	Ⅳ－3－6	36	21－58区	楕円形	0.64	0.54	0.49	0.42	0.19	—	Ⅲ群土器	上位にLF－47 平面重複	—	—	
LP－20	Ⅳ－3－6	36	20・21－ 58・59区	長方形	1.29	0.50	1.20	0.40	0.17	—	—	—	—	—	
LP－21	Ⅳ－3－6	36	19・20 －60区	楕円形	1.24	0.75	0.88	0.49	0.90	—	Ⅲ群土器 フレイク 礫	—	—	—	Tピット？
LP－22	Ⅳ－3－6	36	28・29－ 61・62区	楕円形	1.97	1.29	1.76	0.98	0.48	—	Ⅲ群土器 石鏃 フレイク MB？	—	—	—	
LP－23	Ⅳ－3－7	36	28・29－ 75・76区	楕円形	2.57	2.48	2.10	1.98	0.45	焼土 段 柱穴 炭化物集中	Ⅲ群土器 石鏃 石槍・ナイフ スクレイパー 石核 磨製石斧 砥石 台石 玉	—	—	LH－9・10・11 LF－17 小柱穴F	小型の住居跡
LP－24	Ⅳ－3－8	36	32－69・70, 33－69区	楕円形	2.64	2.36	1.98	1.66	0.50	石斧破片 集中	Ⅲ群土器 つまみ付きナイフ 磨製石斧 砥石	LP－43	—	LH－16	小型の住居跡？ 南東側・北西側部分 抜根による撹乱
LP－25	Ⅳ－3－8	36	33－70区	楕円形？	(1.08)	(1.00)	(1.10)	(0.88)	0.40	土器集中	Ⅲ群土器	LP－48	—	LH－15 LP－60・102	北～西～南側部分 抜根による撹乱
LP－26	Ⅳ－3－9	37	28－74区	円形	0.86	0.72	0.76	0.62	0.08	—	Ⅲ群土器 磨製石斧	—	—	LP－27 小柱穴F	
LP－27	Ⅳ－3－9	37	28・29－ 74・75区	不整な 楕円形	1.86	1.59	1.12	0.81	0.25	土器集中	Ⅲ群土器 U・Rフレイク 磨製石斧 砥石	—	—	LP－26 小柱穴F	
LP－28	Ⅳ－3－10	37	26－69区	楕円形	1.04	0.90	0.89	0.73	0.28	礫集中	Ⅲ群土器 砥石 礫	—	—	LP－29	
LP－29	Ⅳ－3－10	37	26－69区	楕円形	1.18	0.88	0.96	0.64	0.34	—	Ⅲ群土器	—	—	LP－28	
LP－30	Ⅳ－3－10	37	26－68区	楕円形	1.17	0.86	0.94	0.70	0.21	焼土	Ⅲ群土器 フレイク 磨製石斧	—	—	—	
LP－31	Ⅳ－3－11	37	30・31－ 67・68区	隅丸 三角形	(2.27)	2.28	2.33	1.90	0.55	—	Ⅲ群土器 石鏃 フレイク MB FK	LP－32	—	LH－21・22	北東側一部 根による撹乱
LP－32	Ⅳ－3－11	37	30－ 67・68区	不整な 楕円形	(1.90)	1.50	(1.76)	1.24	0.38	柱穴 (小柱穴D SP？)	Ⅲ群土器 フレイク	—	LP－31	LH－22 LF－122 小柱穴D	南側部分 根による撹乱
LP－33	Ⅳ－3－12	37	28－ 56・57区	楕円形 (鉢形)	2.00	1.57	1.81	1.37	0.34	焼土 土器集中	Ⅲ群土器 石鏃 フレイク 礫	—	—	—	
LP－34	Ⅳ－3－12	37	28－69区	楕円形	0.94	0.60	0.34	0.28	0.23	落ち込み	Ⅲ群土器	—	—	LP－51 LF－103・120 小柱穴D	南東側一部 削平
LP－35	Ⅳ－3－12	38	28－69区	円形	0.38	0.36	0.25	0.20	0.34	—	Ⅲ群土器	—	—	小柱穴D	小柱穴D SP
LP－36	Ⅳ－3－12	38	27－67区	円形	1.22	1.12	1.16	0.94	0.38	—	Ⅲ群土器 U・Rフレイク 磨製石斧 礫	—	—	—	
LP－37	Ⅳ－3－12	38	27－ 67・68区	楕円形	1.22	1.06	0.94	0.65	0.34	—	Ⅲ群土器 すり石 礫	—	—	—	
LP－38	Ⅳ－3－13	38	21－56区	楕円形	1.49	1.15	1.23	1.06	0.18	焼土 土器集中	Ⅲ群土器 フレイク 磨製石斧 礫 BST？	—	—	LF－36	
LP－39	Ⅳ－3－13	38	27・28 －68区	楕円形 (鉢形)	2.08	(1.91)	2.44	1.82	0.24	焼土 土坑	Ⅲ群土器 原石	—	—	—	小型の住居跡？ 南側部分の確認面 削平
LP－40	Ⅳ－3－14	38	26－55区	楕円形	1.64	1.16	1.42	0.98	0.14	—	Ⅲ群土器 スクレイパー 台石	—	—	—	南西側一部分 根による撹乱
LP－41	Ⅳ－3－14	38	31－ 69・70区	楕円形	3.05	1.80	2.72	1.52	0.45	—	Ⅲ群土器 石鏃 台石 磨製石斧転用品	LF－129	上位にLF－141	LH－21	小型の住居跡？
LP－42	Ⅳ－3－9	38	28・29 －74区	円形？	(1.88)	(1.82)	(1.38)	(1.16)	0.27	—	Ⅰ群・Ⅲ群土器 石槍・ナイフ	—	LP－52	LF－64 小柱穴F	東～南側部分 斜面堆積による削平
LP－43	Ⅳ－3－15	38	32・33－ 69・70区	双円形	(2.05)	1.56	1.57	1.14	0.54	—	Ⅲ群土器 磨製石斧	—	LP－24	LH－16 LP－60・102	
LP－44	Ⅳ－3－16	39	25－ 59・60区	楕円形	(3.13)	(2.05)	(2.84)	(1.83)	0.42	焼土	Ⅲ群土器 磨製石斧 たたき石	—	LP－57	—	東側部分 削平 小型の住居跡
LP－45	Ⅳ－3－15	39	29－ 68・69区	円形	0.72	0.66	0.36	0.34	0.36	—	Ⅲ群土器	LF－126 平面重複	—	小柱穴D	
LP－46	Ⅳ－3－15	39	32－73区	円形	0.84	0.77	0.71	0.62	0.19	—	Ⅲ群土器	LH－23 LH－30？	—	LH－36 LP－47	
LP－47	Ⅳ－3－15	39	32－73区	楕円形	1.06	0.90	0.95	0.73	0.13	—	Ⅲ群土器	LH－23	—	LH－36・38 LP－46	
LP－48	Ⅳ－3－17	36	33－70区	楕円形？	(1.57)	(1.50)	(1.40)	(1.20)	0.32	—	Ⅲ群土器	—	LP－25	LH－16 LP－75・97	北～西～南側部分 抜根による撹乱
LP－49	Ⅳ－3－17	39	27－68区	楕円形	1.41	1.09	0.94	0.57	0.52	—	Ⅲ群土器 スクレイパー 磨製石斧	LF－89	—	—	
LP－50	Ⅳ－3－18	39	24・25 －61区	楕円形	1.9	1.14	1.49	0.85	0.36	土坑 (土器集中)	Ⅰ群・Ⅲ群土器	—	—	LH－24	土器集中LPS－6(Ⅲ群土器) を伴う
LP－51	Ⅳ－3－18	39	28・29 －69区	不整な 楕円形	1.95	1.24	1.58	1.01	0.42	焼土	礫	—	—	LP－34 LF－103 小柱穴D	
LP－52	Ⅳ－3－18	39	29－ 73・74区	楕円形	2.11	1.59	1.60	1.13	0.39	土器集中	Ⅲ群土器 磨製石斧 石製品	LP－42	—	LH－18 LF－92 小柱穴C・D	
LP－53	Ⅳ－3－19	40	26－64区	円形	1.98	1.89	1.70	1.57	0.33	土器集中 土器小破片集中 フレイク集中	Ⅲ群土器 石鏃 U・Rフレイク MB FK	—	—	—	南側一部 風倒木痕による撹乱

表Ⅳ－１－３　土坑・小土坑一覧（２）

遺構名	図	図版	グリッド	平面形態	規模(m) 確認面 長径	確認面 短径	底面 長径	底面 短径	最大深	付属遺構	主な出土遺物	他の遺構との位置関係 古い遺構(切る)	新しい遺構(切られる)	近接	備考
LP－54	Ⅳ－3－19	40	31－70・71区	楕円形	(2.60)	1.58	(2.30)	1.14	0.42	—	擦紋土器 石鏃 U·Rフレイク 磨製石斧 MB FK	LH－26	LH－17	LH－16・26 LP－41	
LP－55	Ⅳ－3－20	40	24－65区	楕円形	1.49	1.27	1.32	1.16	0.13	焼土	擦紋土器 フレイク	—	—	LP－108	小型の住居跡？
LP－56	Ⅳ－3－20	40	30－53区	楕円形	(2.62)	2.42	(2.43)	2.12	0.51	焼土	擦紋土器 砥石	—	—	—	北側部分 試掘坑に切られる 小型の住居跡？
LP－57	Ⅳ－3－16	40	25－59・60区	楕円形	(1.20)	0.99	1.11	0.72	0.42	—	—	LP－41	—	—	
LP－58	Ⅳ－3－21	40	29－72・73区	円形	1.22	1.09	1.11	0.85	0.43	焼土 焼土？	擦紋土器 石鏃 石鏃・ナイフ スクレイパー 石核 U·Rフレイク	—	—	LH－19 小柱穴C	
LP－59	Ⅳ－3－21	40	25－63・64区	円形	2.10	(2.03)	1.96	(1.90)	0.58	炭化物集中	擦紋土器 フレイク	—	LH－25A・B	—	
LP－60	Ⅳ－3－17	40	33－70区	楕円形	0.98	0.61	0.58	0.35	0.38	—	擦紋土器	LH－16	—	LP－25・43・102	北西側部分 抜根による撹乱
LP－61	Ⅳ－3－22	41	30－73区	円形	0.84	0.83	0.61	0.62	0.42	—	擦紋土器 磨製石斧 フレイク	—	—	LH－18・19 LP－62 LP－205 小柱穴C	
LP－62	Ⅳ－3－22	41	30・31－73区	楕円形	2.14	1.92	1.61	1.30	0.59	—	擦紋土器 スクレイパー 石核 磨製石斧 砥石 磨製石斧未製品	LP－67	—	LH－18・19・23	小型の住居跡？
LP－63	Ⅳ－3－22	41	29－69区	隅丸方形	1.26	0.85	1.15	0.79	0.18	—	擦紋土器 フレイク	LH－22	—	小柱穴D	
LP－64	Ⅳ－3－23	41	29・30－76・77区	円形	1.34	1.26	1.11	1.11	0.14	焼土	擦紋土器 フレイク	LH－8	—	LH－6・7 LP－2	
LP－65	Ⅳ－3－23	41	31－67・68，32－68区	円形？	1.62	(1.24)	1.26	0.86	0.33	焼土	擦紋土器 フレイク 砥石 礫 FK	—	—	LP－66	西側部分 試掘坑に切られる
LP－66	Ⅳ－3－23	41	31－68区	楕円形	(0.62)	(0.30)	(0.43)	(0.23)	0.31	—	—	—	—	LP－65	北西側部分 1/4が残存
LP－67	Ⅳ－3－23	41	30・31－73区	円形？	1.52	(1.02)	1.25	(0.73)	0.36	—	擦紋土器 フレイク	—	LP－62	LH－18・19 LP－62 LP－205 小柱穴C	
LP－68	Ⅳ－3－24	41	24－55区	楕円形	1.47	0.84	1.34	0.73	0.20	—	擦紋土器 礫	—	—	—	南側部分に 風倒木痕による撹乱
LP－69	Ⅳ－3－24	42	35－66区	楕円形	0.99	(0.47)	0.44	0.32	0.32	—	擦紋土器 フレイク 磨製石斧	LH－28？ 平面重複	—	LH－19	南側部分 削平
LP－70	Ⅳ－3－24	42	35－66・67区	楕円形	2.48	2.02	2.08	1.68	0.29	—	擦紋土器 フレイク 磨製石斧	—	—	LH－28・29	
LP－71	Ⅳ－3－25	42	31－77・78区	楕円形	2.65	1.89	1.19	1.11	0.61	礫集中 粘土集中	擦紋土器 石鏃 磨製石斧 磨製石斧原石 すり石 砥石	—	—	—	坑底面 二段
LP－72	Ⅳ－3－25	42	34－76区	円形	1.76	1.65	1.23	1.15	0.29	—	擦紋土器 石鏃 石鏃・ナイフ 磨製石斧 砥石 玉	—	—		南～南東～東側部分 風倒木痕による撹乱 炭化材
LP－73	Ⅳ－3－26	42	33－76区	円形	1.15	1.13	0.93	0.78	0.46	—	擦紋土器 フレイク 磨製石斧	—	—	LP－231・235 小柱穴H	
LP－74	Ⅳ－3－26	42	34・35－74区	円形	2.27	(2.00)	1.78	1.66	0.54	焼土 柱穴	擦紋土器 スクレイパー 台石	LH－39 LP－88	—	LH－33 H－10 LP－76 小柱穴B	小型の住居跡？ 北東側部分 トレンチにより削平 炭化材
LP－75	Ⅳ－3－27	42	33－70・71区	楕円形	(1.67)	1.42	1.49	1.07	0.51	—	擦紋土器 フレイク	—	LH－16	LH－37 LP－48	炭化材
LP－76	Ⅳ－3－27	42	34・35－73・74区	円形？	(0.80)	(0.27)	(0.43)	(0.24)	0.25	—	—	LH－39	—	LH－33 H－10 LP－74・88 小柱穴B	西側部分 風倒木痕による撹乱
LP－77	Ⅳ－3－28	43	33・34－72・73区	楕円形 2個 (双円形)	(3.16)	(1.99)	(2.86)	(1.56)	0.63	—	擦紋土器 砥石	LP－91	—	LP－84	二つの土坑が接する 南東側部分 風倒木痕による撹乱
LP－78	Ⅳ－3－27	43	31・32－73区	円形	0.47	0.45	0.37	0.21	0.24	—	擦紋土器	—	—	小柱穴H	小土坑(LSP)
LP－79	Ⅳ－3－27	43	35－68区	楕円形	1.10	0.77	0.86	0.45	0.29	—	擦紋土器 磨製石斧	—	—	LP－80 小柱穴A	
LP－80	Ⅳ－3－27	43	35－68・69区	楕円形	1.15	0.82	0.98	0.69	0.17	—	擦紋土器	—	—	LH－32 LP－79 小柱穴A	
LP－81	Ⅳ－3－28	43	33・34－73・74区	楕円形	2.28	(1.95)	1.95	(1.71)	0.37	—	擦紋土器 台石	LP－83	—	LP－88 小柱穴A	西側部分 削平
LP－82	Ⅳ－3－29	43	34－67区	円形	1.39	1.33	1.26	1.25	0.18	—	擦紋土器 石鏃	—	—	小柱穴A	
LP－83	Ⅳ－3－29	43	33・34－73・74区	楕円形	1.13	0.91	0.88	0.69	0.36	—	擦紋土器	—	LP－81	LP－88 小柱穴A	
LP－84	Ⅳ－3－28	43	33－73，34－72・73区	楕円形	1.97	1.75	1.85	1.51	0.62	—	擦紋土器 フレイク	LP－91	—	LP－77	
LP－85	Ⅳ－3－29	44	36－71区	隅丸方形	1.68	1.22	1.12	0.64	0.34	—	擦紋土器 たたき石	—	—	LH－31 LP－101 小柱穴A	南側一部 撹乱
LP－86	Ⅳ－3－30	44	34・35－70区	楕円形	(2.00)	1.90	1.64	1.40	0.61	—	擦紋土器 礫	LP－87	—	LH－38	
LP－87	Ⅳ－3－30	44	35－70区	楕円形？	(0.86)	1.68	(0.70)	1.16	0.38	—	擦紋土器 砥石	—	LP－86	LH－38	
LP－88	Ⅳ－3－31	44	34－73・74区	楕円形	2.62	(1.97)	2.28	(1.63)	0.42	焼土 柱穴	擦紋土器 U·Rフレイク 磨製石斧 たたき石	LH－39	LP－74	LP－76・81・83 小柱穴B	北西側部分に 風倒木痕による撹乱
LP－89	Ⅳ－3－30	44	33－72区	円形	1.05	0.95	0.73	0.70	0.35	焼土	擦紋土器	—	—	LH－16・30	
LP－90	Ⅳ－3－30	44	33－73区	楕円形	1.97	1.25	1.08	0.43	0.80	—	擦紋土器 加工痕のある礫	—	LH－30・38	小柱穴B	
LP－91	Ⅳ－3－28	44	34－72・73区	楕円形？	(2.02)	(1.38)	(1.52)	(0.43)	0.33	—	擦紋土器	—	LP－77・84	—	
LP－92	Ⅳ－3－30	44	33－71・72区	円形？	(0.95)	(0.20)	(0.80)	(0.13)	0.21	—	擦紋土器 砥石	LH－16 LP－95	—	—	南～東側部分 削平 約1/4が残存
LP－93	Ⅳ－3－32	44	33－74区	楕円形	1.64	1.36	1.24	0.99	0.47	—	擦紋土器 U·Rフレイク 磨製石斧	LP－96	—	小柱穴B	
LP－94	Ⅳ－3－32	45	30－77区	円形	1.37	1.33	1.21	1.16	0.28	—	擦紋土器 フレイク 礫	—	—	—	西側部分に 風倒木痕による撹乱
LP－95	Ⅳ－3－32	45	33－71・72区	楕円形	(0.58)	(0.38)	0.38	0.27	0.40	—	擦紋土器	LH－16	LP－92	—	
LP－96	Ⅳ－3－32	45	33－74区	楕円形？	(1.12)	0.97	0.83	0.61	0.54	—	擦紋土器 礫	—	LP－93	—	
LP－97	Ⅳ－3－33	45	34－70区	楕円形	1.24	1.01	0.83	0.57	0.40	—	擦紋土器	—	—	LP－102	
LP－98	Ⅳ－3－33	45	34－71・72区	楕円形	(2.48)	(1.82)	(1.98)	(1.47)	0.59	—	擦紋土器 磨製石斧 たたき石 すり石 台石	LH－37	—	—	北側部分 風倒木痕により撹乱
LP－99	Ⅳ－3－33	45	33－74区	楕円形	0.85	0.59	0.54	0.33	0.25	—	擦紋土器	—	—	小柱穴B	
LP－100	Ⅳ－3－33	45	33－73区	楕円形	(0.82)	(0.54)	(0.60)	(0.60)	0.34	—	擦紋土器	LH－30	—	—	
LP－101	Ⅳ－3－34	45	36－71区	円形	(0.62)	(0.50)	0.26	(0.30)	0.32	—	擦紋土器 たたき石	—	—	LH－31 H－10 LP－85 小柱穴A	西側部分 トレンチにより削平
LP－102	Ⅳ－3－34	46	33・34－70区	楕円形	(1.73)	(1.21)	(1.30)	(1.10)	0.64	(土坑状の落ち込み)	擦紋土器 加工痕のある礫	—	—	LH－37 LP－97	南側部分 削平 南東側部分 抜根により撹乱
LP－103	Ⅳ－3－34	46	32－76・77区	円形	0.77	0.71	0.56	0.43	0.30	—	—	—	—	LP－229・233 小柱穴H	
LSP－1	Ⅳ－3－34	—	29－78区	円形	0.32	0.28	0.13	0.13	0.14	—	擦紋土器	—	—	LH－10	小柱穴G
LSP－2	Ⅳ－3－34	46－3	29－78区	円形	0.30	0.28	0.18	0.18	0.37	—	—	—	—	—	小柱穴G

表Ⅳ－１－４　土坑付属遺構一覧

遺構名	付属遺構名	種別	図	形態・遺物番号 平面	形態・遺物番号 断面	特徴	規模(m) 確認面 長径	確認面 短径	底面 長径	底面 短径	最大深 最大厚	主な出土遺物	備考
LP－3	PP－1	土坑	Ⅳ－3－1	楕円形	丸	先端部ピット	0.35	0.32	0.36	0.26	0.17	縄文土器	
	PP－2	柱穴		楕円形 楕円形	丸 平	柱穴	0.78	0.46	0.40 0.32	0.24 0.25	0.46 0.60	縄文土器 炭	
LP－4	＊	土器集中	Ⅳ－3－2	遺物番号:1～4		一個体 口縁～胴部下位	範囲		0.59	0.30	—	縄文土器	
LP－5	＊	礫集中	Ⅳ－3－2	遺物番号:1～9		礫石器 の集中	範囲		0.41	0.16	—	石斧 石斧未製品 石斧原石 たたき石、砥石	
LP－13	PF－1	炉跡 焼土	Ⅳ－3－4	楕円形	(薄層)	地床炉	範囲		0.30	0.14	＊	—	
	—	焼土		楕円形	＊	覆土中焼土	範囲		1.00	0.58	—	—	
	＊	溝		溝状	—	南北両側の 二か所	範囲		1.36 0.86	0.54 0.48	— —	—	
LP－16	PF－1	炉跡 焼土	Ⅳ－3－5	円形	(薄層)	地床炉	範囲		0.20	0.20	＊	—	近くに炭化材
	—	焼土		楕円形	＊	覆土中	範囲		0.42	0.30	—	—	
	PP－1	柱穴		円形	平	壁柱穴	0.08		0.04		0.08	—	
	PP－2			円形	隅丸	壁柱穴(斜め)	0.06		0.06		0.12	—	
	PP－3			円形	尖	壁杭穴(斜め)	0.12		—		0.08	—	
	PP－4	土坑		楕円形	—	先端部ピット	0.37	0.34	0.24	0.16	0.12	—	
LP－23	PF－1	炉跡 焼土	Ⅳ－3－7	円形	半円状	地床炉	範囲		0.32	0.29	0.05	—	
	—	落ち込み		円形	—	中央部に設置 炉跡に伴う？	1.26	1.25	0.90	0.76	0.14	—	
	PP－1	柱穴		円形	尖	打ち込み杭	0.10		—		0.12	—	
	PP－2			円形	尖		0.07		—		0.10	—	
	PP－3			円形	尖		0.08		—		0.15	縄文土器	
	—	炭化物集中		楕円形	—	覆土中	範囲		0.12	0.08	—	—	
LP－24	—	石斧破片 集中	Ⅳ－3－8	不整形 (L字状)		磨製石斧 (残存状態:片) が集中(10点)	範囲		1.28	0.86	—	縄文土器 フレイク 磨製石斧	
LP－25	PPS－1	土器集中	Ⅳ－3－8	—		一個体 胴部～底部	範囲		0.34	0.30	—	縄文土器	
LP－27	—	土器集中	Ⅳ－3－9	遺物番号:1～23		複数個体 各部位の破片	範囲		1.16	0.65	—	縄文土器 砥石	
LP－28	—	礫集中	Ⅳ－3－10	遺物番号:13・14		坑底近くの 覆土中	範囲		0.36	0.32	—	砥石(大型)	
LP－30	—	焼土	Ⅳ－3－10	不整形 遺物番号: 4・5・7～10		覆土中に 一か所	範囲		0.66	0.60	—	縄文土器	
LP－32	PP－1	柱穴	Ⅳ－3－11	円形	隅丸	壁柱穴 小柱穴のSP	範囲		0.20	0.11	0.16	—	
LP－33	—	焼土	Ⅳ－3－12	不整形	—	覆土中に 四か所	範囲		1.06 0.60 0.56 0.12	0.82 0.36 0.36 0.10	— — — —	—	
	PPS－1	土器集中		遺物番号:14		一個体 口縁～胴部上位	範囲		0.24	0.23	—	縄文土器	
LP－34	—	落ち込み	Ⅳ－3－12	楕円形 楕円形 楕円形	丸 丸 ＊	土坑状 坑底に三か所	範囲		0.26 0.32 0.30	0.20 0.30 0.18	0.14 ＊ 0.13	—	
LP－38	—	焼土	Ⅳ－3－13	不整形	—	床面 炉跡？	範囲		0.36	0.16	0.06	—	
	—			楕円形 楕円形	— —	覆土中に 二か所			0.24 0.22	0.20 0.14	— —	—	
	—	土器集中		遺物番号:75		一個体 口縁部の破片	範囲		0.36	0.32	—	縄文土器	
LP－39	—	焼土	Ⅳ－3－13	楕円形	＊	床面 炉跡？	範囲		0.22	0.10	—	—	
	PP－1	土坑		楕円形	丸	浅い土坑 柱穴？	0.28		0.14		0.06	—	
LP－44	PF－1	炉跡 焼土	Ⅳ－3－16	楕円形	半円状	地床炉	範囲		0.40	0.30	0.05	—	
	—	土器集中		遺物番号:97 105～109・117		坑底面上より 複数個体	範囲		0.67	0.56	—	縄文土器	
LP－50	PP－1	土坑	Ⅳ－3－18	楕円形	丸	柱穴？	0.30		0.20		0.07		
	LPS－6	(土器集中)		LPS－6 87点		口縁～ 胴部中位	範囲		0.44	0.29	—	縄文土器	LP－50の 外側に位置する
LP－51	—	焼土	Ⅳ－3－18	楕円形	—	覆土中	範囲		0.66	0.44	—	—	
LP－52	PPS－1	土器集中	Ⅳ－3－18	遺物番号: PPS－1 1・2		一個体 口縁～胴部下位	範囲		0.37	0.27	—	縄文土器	
LP－53	—	土器集中	Ⅳ－3－19	遺物番号:20・31		一個体 口縁～胴部	範囲		0.64	0.16	—	縄文土器	
	—	土器 小破片集中		遺物番号:21		覆土中	範囲		0.32	0.16	—	縄文土器	
	—	フレイク集中1		遺物番号:1		覆土中	範囲		0.20	0.14	—	フレイク MB	
	—	フレイク集中2		遺物番号:19		覆土中	範囲		0.07	0.06	—	フレイク MB	
LP－55	PF－1	炉跡 焼土	Ⅳ－3－20	楕円形	半円状	地床炉	範囲		0.36	0.22	0.20	—	
LP－56	—	焼土	Ⅳ－3－20	楕円形	—	覆土中	範囲		0.18	0.14	—	—	
LP－58	—	焼土？	Ⅳ－3－21	不整形	—	覆土中に 茶褐色土 焼土？	範囲		0.70	0.54	—	—	
	—	焼土		楕円形	—	覆土中	範囲		0.38	0.36	—	—	
LP－59	PPS－1	土器集中	Ⅳ－3－21	遺物番号:なし		一個体 胴部上位～底部	範囲		0.64	0.56	—	縄文土器	近くに炭化物
	—	炭化物集中		不整形	—	覆土中	範囲		1.26	1.24	—	—	
LP－64	—	焼土	Ⅳ－3－23	不整形	—	覆土中	範囲		0.68	0.48	—	—	
LP－65	—	焼土	Ⅳ－3－23	円形	—	覆土中	範囲		0.36	0.32	—	—	
LP－71	—	礫集中	Ⅳ－3－25	遺物番号: 12・29～31		覆土2層 ～坑底面上	範囲		0.22	0.15	—	石器 礫石	
	—	粘土集中		楕円形	楕円形	床面の凹に 黄褐色粘土	範囲		0.34	0.30	0.10	—	
LP－74	—	焼土	Ⅳ－3－26	不整形	—	床面 炉跡？	範囲		0.20	0.13	—	—	
	—	焼土		不整形 楕円形 円形 隅丸方形 楕円形	— — — — —	覆土中に 五か所	範囲		0.24 (0.44) 0.10 0.36 0.42	0.14 0.28 0.10 0.32 0.30	— — — — —	—	
	PP－1	柱穴		円形	丸	杭穴(斜め)	0.14		—		0.26	—	
	PP－2			円形	尖	柱穴	0.14		—		0.12	縄文土器	
	PP－3			円形	隅丸	柱穴	0.14		0.04		0.06	—	
	PP－4			円形	丸	壁柱穴(斜め)	0.24		—		0.28	—	
	PP－5			円形	丸	壁柱穴(斜め)	0.18		—		0.44	縄文土器	
	PP－6			円形	尖	杭穴	0.07		—		0.06	—	
LP－88	—	焼土	Ⅳ－3－31	楕円形	—	覆土中に 二か所	範囲		0.76	(0.40)	—	—	北東側のものは 撹乱本体に切られる
	—			楕円形	—				0.44	0.32	—		
	PP－1	柱穴		円形	隅丸	柱穴	0.20		0.09		0.10	—	
	PP－2			円形	尖	杭穴？	0.14		0.05		0.32	—	
LP－89	—	焼土	Ⅳ－3－30	楕円形	—	覆土中	範囲		0.60	0.44	—	—	
LP－102	—	(土坑状の 落ち込み)	Ⅳ－3－34	不整形 楕円形 不整形	丸 丸 丸	坑底面に 三か所	0.80 0.44 0.62	0.48 0.32 0.40	0.66 0.28 0.48	0.24 0.24 0.20	0.08 0.05 0.06	—	

表Ⅳ－１－５　小柱穴一覧（１）

遺構名	柱穴列	図	図版	グリッド	確認層位	坑底面 平面	坑底面 断面	形態	規模（m） 径	規模（m） 深さ	出土遺物	備考
sp－1	小柱穴Ｄ	Ⅳ－４－５	＊	30･31－66区	Ⅶ層	円形	丸		0.25	0.10	—	
sp－2	小柱穴Ｄ	Ⅳ－４－５	＊	30－66･67区	Ⅶ層	楕円形	丸		0.28	0.12	—	
sp－3	小柱穴Ｄ	Ⅳ－４－５	＊	30－67区	Ⅶ層	円形	丸		0.13	0.11	—	
sp－4	小柱穴Ｄ	Ⅳ－４－５	＊	30－67区	Ⅶ層	円形	丸		0.39	0.14	—	
sp－5	小柱穴Ｄ	Ⅳ－４－５	＊	30－67区	Ⅶ層	楕円形	隅丸		0.27	0.12	—	
sp－6	小柱穴Ｄ	Ⅳ－４－５	＊	30－68区	Ⅶ層	楕円形	平		0.32	0.15	—	
sp－7	小柱穴Ｄ	Ⅳ－４－５	＊	30－68区	Ⅶ層	楕円形	丸		0.25	0.10	—	
sp－8	小柱穴Ｄ	Ⅳ－４－５	＊	30－68区	Ⅶ層	楕円形	隅丸		0.28	0.09	—	
sp－9	小柱穴Ｄ	Ⅳ－４－５	＊	30－68区	Ⅶ層	楕円形	隅丸		0.22	0.06	—	
sp－10	小柱穴Ｄ	Ⅳ－４－５	＊	29－69区	Ⅶ層	円形	平		0.23	0.10	—	
sp－11	小柱穴Ｄ	Ⅳ－４－５	＊	29－69区	Ⅶ層	円形	丸		0.25	0.20	—	
sp－12	小柱穴Ｄ	Ⅳ－４－５	＊	29－69区	Ⅶ層	楕円形	丸		0.25	0.12	—	
sp－13	小柱穴Ｄ	Ⅳ－４－５	＊	29－69区	Ⅶ層	円形	丸		0.18	0.11	—	
sp－14	小柱穴Ｄ	Ⅳ－４－５	＊	29－69区	Ⅶ層	楕円形	丸		0.23	0.11	—	
sp－15	小柱穴Ｄ	Ⅳ－４－５	＊	29－69区	Ⅶ層	円形	平		0.17	0.10	Ⅲ群土器	
sp－16	小柱穴Ｄ	Ⅳ－４－５	＊	29－69区	Ⅶ層	円形	丸		0.26	0.17	—	
sp－17	小柱穴Ｄ	Ⅳ－４－５	＊	29－69区	Ⅶ層	円形	尖		0.13	0.10	—	
sp－18	小柱穴Ｄ	Ⅳ－４－５	＊	29－69区	Ⅶ層	円形	丸		0.25	0.21	—	
sp－19	小柱穴Ｄ	Ⅳ－４－５	＊	29－69区	Ⅶ層	楕円形	丸		0.22	0.22	Ⅲ群土器	
sp－20	小柱穴Ｄ	Ⅳ－４－５	＊	29－70区	Ⅶ層	楕円形	隅丸		0.29	0.20	—	
sp－21	小柱穴Ｄ	Ⅳ－４－５	＊	29－70区	Ⅶ層	楕円形	丸		0.32	0.21	—	
sp－22	小柱穴Ｄ	Ⅳ－４－５	＊	29－70区	Ⅶ層	楕円形	丸		0.25	0.16	—	
sp－23	小柱穴Ｄ	Ⅳ－４－５	＊	29－70区	Ⅶ層	円形	平		0.34	0.22	—	
sp－24	小柱穴Ｄ	Ⅳ－４－５	＊	29－70区	Ⅶ層	円形	隅丸		0.20	0.23	—	
sp－25	小柱穴Ｄ	Ⅳ－４－５	＊	29－70区	Ⅶ層	円形	隅丸		0.23	0.11	—	
sp－26	小柱穴Ｄ	Ⅳ－４－５	＊	29－70区	Ⅶ層	円形	隅丸		0.17	0.12	—	
sp－27	小柱穴Ｄ	Ⅳ－４－５	＊	29－70区	Ⅶ層	円形	平		0.28	0.22	—	
sp－28	小柱穴Ｄ	Ⅳ－４－５	＊	29－70区	Ⅶ層	楕円形	隅丸		0.15	0.21	—	
sp－29	小柱穴Ｄ	Ⅳ－４－５	＊	29－70区	Ⅶ層	楕円形	平		0.29	0.15	—	
sp－30	小柱穴Ｄ	Ⅳ－４－５	＊	29－70区	Ⅶ層	円形	平		0.27	0.14	—	
sp－31	小柱穴Ｃ	Ⅳ－４－４	＊	29－71区	Ⅶ層	円形	尖		0.14	0.24	—	
sp－32	小柱穴Ｃ	Ⅳ－４－４	＊	29－71区	Ⅶ層	円形	丸		0.11	0.15	—	
sp－33	小柱穴Ｃ	Ⅳ－４－４	＊	29－71区	Ⅶ層	円形	隅丸		0.20	0.09	—	
sp－34	小柱穴Ｃ	Ⅳ－４－４	＊	29－71区	Ⅶ層	円形	丸		0.18	0.24	ES	
sp－35	小柱穴Ｃ	Ⅳ－４－４	＊	29－71区	Ⅶ層	円形	丸		0.17	0.11	—	
sp－36	小柱穴Ｃ	Ⅳ－４－４	＊	29－71区	Ⅶ層	楕円形	隅丸		0.25	0.13	—	
sp－37	小柱穴Ｃ	Ⅳ－４－４	＊	29－71区	Ⅶ層	楕円形	隅丸		0.30	0.12	—	
sp－38	小柱穴Ｃ	Ⅳ－４－４	＊	29－71区	Ⅶ層	円形	尖		0.13	0.18	—	
sp－39	小柱穴Ｃ	Ⅳ－４－４	＊	29－71区	Ⅶ層	円形	尖		0.17	0.16	—	
sp－40	小柱穴Ｃ	Ⅳ－４－４	＊	29－72区	Ⅶ層	円形	隅丸		0.24	0.13	—	
sp－41	小柱穴Ｃ	Ⅳ－４－４	＊	29－72区	Ⅶ層	円形	隅丸		0.19	0.18	—	
sp－42	小柱穴Ｃ	Ⅳ－４－４	＊	29－72区	Ⅶ層	円形	丸		0.24	0.16	—	
sp－43	小柱穴Ｃ	Ⅳ－４－４	＊	29－72区	Ⅶ層	円形	隅丸		0.22	0.19	—	
sp－44	小柱穴Ｃ	Ⅳ－４－４	＊	29－72区	Ⅶ層	円形	隅丸		0.19	0.15	—	
sp－45	小柱穴Ｃ	Ⅳ－４－４	＊	29－72区	Ⅶ層	円形	隅丸		0.25	0.12	—	
sp－46	小柱穴Ｃ	Ⅳ－４－４	＊	29－72区	Ⅶ層	楕円形	平		0.27	0.22	—	
sp－47	小柱穴Ｃ	Ⅳ－４－４	＊	29－72･73区	Ⅶ層	円形	隅丸		0.21	0.12	—	
sp－48	小柱穴Ｃ	Ⅳ－４－４	＊	29－73区	Ⅶ層	円形	隅丸		0.24	0.20	—	
sp－49	小柱穴Ｃ	Ⅳ－４－４	＊	29－73区	Ⅶ層	円形	丸		0.23	0.22	—	
sp－50	小柱穴Ｃ	Ⅳ－４－４	＊	30－73区	Ⅶ層	円形	隅丸		0.19	0.10	—	
sp－51	小柱穴Ｃ	Ⅳ－４－４	＊	30－73区	Ⅶ層	円形	丸		0.27	0.18	—	
sp－52	小柱穴Ｂ	Ⅳ－４－３	＊	30－74区	Ⅶ層	円形	隅丸		0.27	0.14	Ⅲ群土器	
sp－53	小柱穴Ｂ	Ⅳ－４－３	＊	31－74区	Ⅶ層	円形	丸		0.21	0.08	—	
sp－54	小柱穴Ｂ	Ⅳ－４－３	＊	30－75区	Ⅶ層	楕円形	隅丸		0.21	0.15	—	
sp－55	小柱穴Ｂ	Ⅳ－４－３	＊	30－75区	Ⅶ層	楕円形	平		0.19	0.15	—	
sp－56	小柱穴Ｂ	Ⅳ－４－３	＊	31－75区	Ⅶ層	円形	隅丸		0.24	0.22	Ⅲ群土器	
sp－57	小柱穴Ｂ	Ⅳ－４－３	＊	31－75区	Ⅶ層	円形	隅丸		0.24	0.13	—	
sp－58	小柱穴Ｂ	Ⅳ－４－３	＊	31－75区	Ⅶ層	楕円形	隅丸		0.29	0.20	—	
sp－59	小柱穴Ｂ	Ⅳ－４－３	＊	31－75区	Ⅶ層	円形	丸		0.25	0.28	—	
sp－60	小柱穴Ｂ	Ⅳ－４－３	＊	31－75区	Ⅶ層	円形	平		0.24	0.17	—	
sp－61	小柱穴Ｂ	Ⅳ－４－３	＊	31－75区	Ⅶ層	円形	丸		0.23	0.12	—	
sp－62	小柱穴Ｂ	Ⅳ－４－３	＊	31－75区	Ⅶ層	円形	尖		0.22	0.30	—	
sp－63	小柱穴Ｃ	Ⅳ－４－４	＊	29－71区	Ⅶ層	円形	平		0.18	0.09	—	
sp－64	小柱穴Ｃ	Ⅳ－４－４	＊	28－72区	Ⅶ層	円形	尖		0.13	0.43	—	
sp－65	小柱穴Ｃ	Ⅳ－４－４	＊	28･29－72区	Ⅶ層	円形	尖		0.13	0.30	—	
sp－66	小柱穴Ｃ	Ⅳ－４－４	＊	28－72区	Ⅶ層	楕円形	丸		0.19	0.10	—	
sp－67	小柱穴Ｃ	Ⅳ－４－４	＊	29－73区	Ⅶ層	円形	平		0.24	0.16	—	
sp－68	小柱穴Ｃ	Ⅳ－４－４	＊	28－73区	Ⅶ層	円形	隅丸		0.36	0.20	—	
sp－69	小柱穴Ｃ	Ⅳ－４－４	＊	28－73区	Ⅶ層	円形	隅丸		0.15	0.10	—	
sp－70	小柱穴Ｃ	Ⅳ－４－４	＊	28･29－73区	Ⅶ層	円形	丸		0.21	0.16	—	
sp－71	小柱穴Ｃ	Ⅳ－４－４	＊	28－73区	Ⅶ層	円形	平		0.27	0.13	—	
sp－72	小柱穴Ｃ	Ⅳ－４－４	＊	28－73区	Ⅶ層	楕円形	平		0.22	0.13	—	

表Ⅳ－１－５　小柱穴一覧（２）

遺構名	柱穴列	図	図版	グリッド	確認層位	坑底面形態 平面	坑底面形態 断面	規模(m) 径	規模(m) 深さ	出土遺物	備考
sp－73	小柱穴Ｃ	Ⅳ－４－４	＊	28－73区	Ⅷ層	楕円形	丸	0.22	0.15	—	
sp－74	小柱穴Ｆ	Ⅳ－４－６	＊	28－74区	Ⅷ層	楕円形	尖	0.17	0.17	—	
sp－75	小柱穴Ｆ	Ⅳ－４－６	＊	28－74区	Ⅷ層	楕円形	平	0.17	0.12	—	
sp－76	小柱穴Ｆ	Ⅳ－４－６	＊	28－74区	Ⅷ層	円形	隅丸	0.29	0.14	—	
sp－77	小柱穴Ｆ	Ⅳ－４－６	＊	28－74区	Ⅷ層	円形	隅丸	0.20	0.14	—	
sp－78	小柱穴Ｆ	Ⅳ－４－６	＊	28－75区	Ⅷ層	円形	丸	0.20	0.08	—	
sp－79	小柱穴Ｆ	Ⅳ－４－６	＊	28－75区	Ⅷ層	円形	隅丸	0.21	0.07	—	
sp－80	小柱穴Ｆ	Ⅳ－４－６	＊	28－75区	Ⅷ層	円形	隅丸	0.19	0.12	—	
sp－81	小柱穴Ｆ	Ⅳ－４－６	＊	28－75区	Ⅷ層	円形	丸	0.19	0.29	—	
sp－82	小柱穴Ｆ	Ⅳ－４－６	＊	28－75区	Ⅷ層	円形	丸	0.25	0.29	—	
sp－83	小柱穴Ｆ	Ⅳ－４－６	＊	28－75区	Ⅷ層	円形	隅丸	0.16	0.10	—	
sp－84	小柱穴Ｆ	Ⅳ－４－６	＊	28－75区	Ⅷ層	楕円形	尖	0.12	0.22	—	
sp－85	小柱穴Ｆ	Ⅳ－４－６	＊	28－75区	Ⅷ層	楕円形	隅丸	0.16	0.09	—	
sp－86	小柱穴Ｆ	Ⅳ－４－６	＊	28－75区	Ⅷ層	円形	丸	0.21	0.16	—	
sp－87	小柱穴Ｆ	Ⅳ－４－６	＊	28－75区	Ⅷ層	円形	隅丸	0.26	0.17	—	
sp－88	小柱穴Ｆ	Ⅳ－４－６	＊	28－75区	Ⅷ層	円形	隅丸	0.19	0.10	—	
sp－89	小柱穴Ｆ	Ⅳ－４－６	＊	28－75区	Ⅷ層	円形	丸	0.25	0.16	—	
sp－90	小柱穴Ｆ	Ⅳ－４－６	＊	28－75区	Ⅷ層	円形	丸	0.16	0.19	—	
sp－91	小柱穴Ｆ	Ⅳ－４－６	＊	28－76区	Ⅷ層	円形	丸	0.21	0.21	—	
sp－92	小柱穴Ｆ	Ⅳ－４－６	＊	28－76区	Ⅷ層	円形	尖	0.17	0.18	—	
sp－93	小柱穴Ｆ	Ⅳ－４－６	＊	28－75区	Ⅷ層	円形	丸	0.23	0.10	—	
sp－94	小柱穴Ｆ	Ⅳ－４－６	＊	28－76区	Ⅷ層	円形	平	0.12	0.21	—	
sp－95	小柱穴Ｆ	Ⅳ－４－６	＊	28－76区	Ⅷ層	楕円形	丸	0.28	0.10	—	
sp－96	小柱穴Ｆ	Ⅳ－４－６	＊	28－76区	Ⅷ層	楕円形	隅丸	0.33	0.12	—	
sp－97	小柱穴Ｆ	Ⅳ－４－６	＊	28－76区	Ⅷ層	円形	丸	0.19	0.11	—	
sp－98	小柱穴Ｆ	Ⅳ－４－６	＊	28－76区	Ⅷ層	楕円形	丸	0.19	0.09	—	
sp－99	小柱穴Ｆ	Ⅳ－４－６	＊	28－76区	Ⅷ層	楕円形	丸	0.20	0.17	—	
sp－100	小柱穴Ｆ	Ⅳ－４－６	＊	28－76区	Ⅷ層	楕円形	平	0.20	0.09	—	
sp－101	小柱穴Ｆ	Ⅳ－４－６	＊	28－76区	Ⅷ層	円形	丸	0.22	0.16	—	
sp－102	小柱穴Ｇ	Ⅳ－４－６	＊	27－78区	Ⅷ層	楕円形	丸	0.21	0.09	—	
sp－103	小柱穴Ｇ	Ⅳ－４－６	＊	27－78区	Ⅷ層	円形	丸	0.30	0.16	—	
sp－104	小柱穴Ｇ	Ⅳ－４－６	＊	27－79区	Ⅷ層	楕円形	隅丸	0.28	0.19	—	
sp－105	小柱穴Ｇ	Ⅳ－４－６	＊	27－79区	Ⅷ層	楕円形	丸	0.23	0.11	—	
sp－106	小柱穴Ｇ	Ⅳ－４－６	＊	27－79区	Ⅷ層	円形	丸	0.16	0.10	—	
sp－107	小柱穴Ｇ	Ⅳ－４－６	＊	27－79区	Ⅷ層	楕円形	丸	0.20	0.14	—	
sp－108	小柱穴Ｇ	Ⅳ－４－６	＊	27－78区	Ⅷ層	楕円形	丸	0.18	0.14	—	
sp－109	小柱穴Ｄ	Ⅳ－４－６	＊	28－78区	Ⅷ層	円形	隅丸	0.25	0.16	—	
sp－110	小柱穴Ｄ	Ⅳ－４－５	＊	30－67区	Ⅷ層	楕円形	平	0.19	0.14	—	
sp－111	小柱穴Ｄ	Ⅳ－４－５	＊	30－67区	Ⅷ層	円形	平	0.12	0.11	—	
sp－112	小柱穴Ｄ	Ⅳ－４－５	＊	29－67区	Ⅷ層	円形	丸	0.10	0.04	—	
sp－113	小柱穴Ｄ	Ⅳ－４－５	＊	29－67区	Ⅷ層	円形	丸	0.15	0.17	—	
sp－114	小柱穴Ｄ	Ⅳ－４－５	＊	29－67区	Ⅷ層	円形	尖	0.12	0.22	—	
sp－115	小柱穴Ｄ	Ⅳ－４－５	＊	29－67区	Ⅷ層	円形	丸	0.15	0.20	—	
sp－116	小柱穴Ｄ	Ⅳ－４－５	＊	29－67区	Ⅷ層	楕円形		0.23	0.18	—	
sp－117	小柱穴Ｄ	Ⅳ－４－５	＊	29－68区	Ⅷ層	円形	丸	0.27	0.23	フレイク	
sp－118	小柱穴Ｄ	Ⅳ－４－５	＊	29－68区	Ⅷ層	円形	平	0.17	0.11	—	
sp－119	小柱穴Ｄ	Ⅳ－４－５	＊	29－68区	Ⅷ層	楕円形	隅丸	0.29	0.11	—	
sp－120	小柱穴Ｄ	Ⅳ－４－５	＊	29－68区	Ⅷ層	円形	丸	0.13	0.15	—	
sp－121	小柱穴Ｄ	Ⅳ－４－５	＊	29－68区	Ⅷ層	楕円形	隅丸	0.18	0.10	—	
sp－122	小柱穴Ｄ	Ⅳ－４－５	＊	28－68区	Ⅷ層	円形	丸	0.19	0.13	—	
sp－123	小柱穴Ｄ	Ⅳ－４－５	＊	28－68区	Ⅷ層	円形	隅丸	0.24	0.15	—	
sp－124	小柱穴Ｄ	Ⅳ－４－５	＊	28－68区	Ⅷ層	円形	丸	0.30	0.23	—	
sp－125	小柱穴Ｄ	Ⅳ－４－５	＊	28－68区	Ⅷ層	円形	隅丸	0.26	0.12	—	
sp－126	小柱穴Ｄ	Ⅳ－４－５	＊	28－68区	Ⅷ層	楕円形	平	0.27	0.29	—	
sp－127	小柱穴Ｄ	Ⅳ－４－５	＊	28－68区	Ⅷ層	楕円形	丸	0.24	0.27	—	
sp－128	小柱穴Ｄ	Ⅳ－４－５	＊	28－68区	Ⅷ層	円形	平	0.20	0.13	—	
sp－129	小柱穴Ｄ	Ⅳ－４－５	＊	28－68区	Ⅷ層	円形	丸	0.17	0.13	—	
sp－130	小柱穴Ｄ	Ⅳ－４－５	＊	28－68区	Ⅷ層	楕円形	隅丸	0.23	0.17	—	
sp－131	小柱穴Ｄ	Ⅳ－４－５	＊	28－68区	Ⅷ層	円形	平	0.20	0.12	—	
sp－132	小柱穴Ｄ	Ⅳ－４－５	＊	28－68区	Ⅷ層	円形	平	0.20	0.11	—	
sp－133	小柱穴Ｄ	Ⅳ－４－５	＊	28－68区	Ⅷ層	楕円形	隅丸	0.23	0.22	—	
sp－134	小柱穴Ｄ	Ⅳ－４－５	＊	28－68区	Ⅷ層	円形	丸	0.23	0.23	—	
sp－135	小柱穴Ｄ	Ⅳ－４－５	＊	28－68・69区	Ⅷ層	円形	丸	0.20	0.21	—	
sp－136	小柱穴Ｄ	Ⅳ－４－５	＊	28－68・69区	Ⅷ層	楕円形	平	0.23	0.13	—	
sp－137	小柱穴Ｄ	Ⅳ－４－５	＊	28－69区	Ⅷ層	楕円形	平	0.29	0.17	—	
sp－138	小柱穴Ｄ	Ⅳ－４－５	＊	28－69区	Ⅷ層	楕円形	平	0.22	0.15	—	
sp－139	小柱穴Ｄ	Ⅳ－４－５	＊	28－69区	Ⅷ層	楕円形	平	0.22	0.28	—	
sp－140	小柱穴Ｄ	Ⅳ－４－５	＊	28－69区	Ⅷ層	円形	丸	0.25	0.19	—	
sp－141	小柱穴Ｄ	Ⅳ－４－５	＊	28－69区	Ⅷ層	円形	丸	0.20	0.27	—	
sp－142	小柱穴Ｄ	Ⅳ－４－５	＊	28－69区	Ⅷ層	楕円形	平	0.28	0.24	—	
sp－143	小柱穴Ｄ	Ⅳ－４－５	＊	28－69区	Ⅷ層	楕円形	隅丸	0.24	0.10	—	
sp－144	小柱穴Ｄ	Ⅳ－４－５	＊	28－69区	Ⅷ層	円形	隅丸	0.25	0.24	—	

表Ⅳ－１－５　小柱穴一覧（３）

遺構名	柱穴列	図	図版	グリッド	確認層位	坑底面 平面	坑底面 断面	形態	規模（m） 径	規模（m） 深さ	出土遺物	備考
sp－145	小柱穴Ｄ	Ⅳ－４－５	＊	28－69区	Ⅶ層	楕円形		平	0.17	0.10	―	
sp－146	小柱穴Ｄ	Ⅳ－４－５	＊	28－69区	Ⅶ層	円形	隅丸		0.17	0.10	―	
sp－147	小柱穴Ｄ	Ⅳ－４－５	＊	28－69区	Ⅶ層	円形	尖		0.19	0.16	―	
sp－148	小柱穴Ｄ	Ⅳ－４－５	＊	28－69区	Ⅶ層	楕円形	丸		0.18	0.17	―	
sp－149	小柱穴Ｄ	Ⅳ－４－５	＊	28－69区	Ⅶ層	円形	隅丸		0.18	0.11	―	
sp－150	小柱穴Ｄ	Ⅳ－４－５	＊	28－69区	Ⅶ層	円形	尖		0.18	0.20	―	
sp－151	小柱穴Ｄ	Ⅳ－４－５	＊	28－69・70区	Ⅶ層	楕円形	平		0.20	0.09	―	
sp－152	小柱穴Ｄ	Ⅳ－４－５	＊	28－69区	Ⅶ層	円形	隅丸		0.19	0.22	―	
sp－153	小柱穴Ｄ	Ⅳ－４－５	＊	28－70区	Ⅶ層	円形	隅丸		0.23	0.12	―	
sp－154	小柱穴Ｄ	Ⅳ－４－５	＊	28－69・70区	Ⅶ層	円形	隅丸		0.19	0.21	―	
sp－155	小柱穴Ｄ	Ⅳ－４－５	＊	28－70区	Ⅶ層	円形	隅丸		0.22	0.11	―	
sp－156	小柱穴Ｄ	Ⅳ－４－５	＊	28－70区	Ⅶ層	円形	丸		0.19	0.17	―	
sp－157	小柱穴Ｄ	Ⅳ－４－５	＊	28－70区	Ⅶ層	円形	平		0.27	0.19	―	
sp－158	小柱穴Ｄ	Ⅳ－４－５	＊	29－70区	Ⅶ層	円形	丸		0.20	0.20	―	
sp－159	小柱穴Ｄ	Ⅳ－４－５	＊	28－70区	Ⅶ層	楕円形	平		0.35	0.08	―	
sp－160	小柱穴Ｄ	Ⅳ－４－５	＊	29－70区	Ⅶ層	楕円形	隅丸		0.21	0.10	―	
sp－161	小柱穴Ｄ	Ⅳ－４－５	＊	29－70区	Ⅶ層	楕円形	丸		0.27	0.22	―	
sp－162	小柱穴Ｄ	Ⅳ－４－５	＊	28・29－70区	Ⅶ層	楕円形	丸		0.18	0.19	―	
sp－163	小柱穴Ｄ	Ⅳ－４－５	＊	28－70区	Ⅶ層	円形	丸		0.13	0.12	―	
sp－164	小柱穴Ｄ	Ⅳ－４－５	＊	28－70区	Ⅶ層	楕円形	丸		0.20	0.15	―	
sp－165	小柱穴Ｄ	Ⅳ－４－６	＊	28－70区	Ⅶ層	楕円形	隅丸		0.22	0.15	―	
sp－166	小柱穴Ｄ	Ⅳ－４－５	＊	28－70区	Ⅶ層	円形	丸		0.18	0.17	―	
sp－167	小柱穴Ｄ	Ⅳ－４－５	＊	28－70区	Ⅶ層	円形	平		0.26	0.14	―	
sp－168	小柱穴Ｄ	Ⅳ－４－５	＊	28－70区	Ⅶ層	円形	平		0.18	0.14	皿群土器	
sp－169	小柱穴Ｄ	Ⅳ－４－５	＊	28－70区	Ⅶ層	楕円形	隅丸		0.17	0.17	―	
sp－170	小柱穴Ｄ	Ⅳ－４－５	＊	28－70区	Ⅶ層	楕円形	平		0.17	0.14	―	
sp－171	小柱穴Ｄ	Ⅳ－４－４	＊	27－71区	Ⅶ層	円形	平		0.28	0.14	―	
sp－172	小柱穴Ｄ	Ⅳ－４－４	＊	28－71区	Ⅶ層	円形	平		0.17	0.09	―	
sp－173	小柱穴Ｄ	Ⅳ－４－４	＊	27－71区	Ⅶ層	楕円形	平		0.19	0.10	―	
sp－174	小柱穴Ｄ	Ⅳ－４－４	＊	28－71区	Ⅶ層	円形	隅丸		0.14	0.13	―	
sp－175	小柱穴Ｄ	Ⅳ－４－４	＊	27－71区	Ⅶ層	円形	丸		0.13	0.09	―	
sp－176	小柱穴Ｄ	Ⅳ－４－４	＊	27－71区	Ⅶ層	円形	隅丸		0.15	0.12	―	
sp－177	小柱穴Ｄ	Ⅳ－４－４	＊	27－71区	Ⅶ層	円形	隅丸		0.18	0.15	―	
sp－178	小柱穴Ｄ	Ⅳ－４－４	＊	27－71区	Ⅶ層	円形	隅丸		0.14	0.10	―	
sp－179	小柱穴Ｄ	Ⅳ－４－４	＊	27－71区	Ⅶ層	円形	平		0.10	0.08	―	
sp－180	小柱穴Ｄ	Ⅳ－４－４	＊	27－71区	Ⅶ層	円形	丸		0.12	0.13	―	
sp－181	小柱穴Ｄ	Ⅳ－４－４	＊	27－71区	Ⅶ層	円形	丸		0.12	0.09	―	
sp－182	小柱穴Ｄ	Ⅳ－４－４	＊	27－72区	Ⅶ層	円形	隅丸		0.28	0.09	―	
sp－183	小柱穴Ｄ	Ⅳ－４－４	＊	27－72区	Ⅶ層	円形	平		0.18	0.12	―	
sp－184	小柱穴Ｄ	Ⅳ－４－４	＊	26・27－72区	Ⅶ層	楕円形	隅丸		0.21	0.11	―	
sp－185	小柱穴Ｄ	Ⅳ－４－４	＊	26－72区	Ⅶ層	円形	隅丸		0.16	0.12	―	
sp－186	小柱穴Ｄ	Ⅳ－４－４	＊	26－72区	Ⅶ層	楕円形	丸		0.30	0.14	―	
sp－187	小柱穴Ｄ	Ⅳ－４－４	＊	26－72区	Ⅶ層	楕円形	隅丸		0.37	0.14	―	
sp－188	小柱穴Ｄ	Ⅳ－４－４	＊	26－73区	Ⅶ層	円形	隅丸		0.18	0.08	―	
sp－189	小柱穴Ｄ	Ⅳ－４－４	＊	26－73区	Ⅶ層	楕円形	丸		0.22	0.08	―	
sp－190	小柱穴Ｄ	Ⅳ－４－４	＊	26－73区	Ⅶ層	円形	平		0.27	0.13	―	
sp－191	小柱穴Ｄ	Ⅳ－４－４	＊	26－73区	Ⅶ層	円形	尖		0.14	0.14	―	
sp－192	小柱穴Ｄ	Ⅳ－４－４	＊	26－73区	Ⅶ層	円形	隅丸		0.27	0.18	―	
sp－193	小柱穴Ｄ	Ⅳ－４－４	＊	26－73区	Ⅶ層	円形	丸		0.17	0.09	―	
sp－194	小柱穴Ｄ	Ⅳ－４－４	＊	25－73区	Ⅶ層	円形	隅丸		0.26	0.09	―	
sp－195	小柱穴Ｄ	Ⅳ－４－４	＊	25－73区	Ⅶ層	円形	丸		0.21	0.20	―	
sp－196	小柱穴Ｄ	Ⅳ－４－４	＊	25－73区	Ⅶ層	円形	隅丸		0.18	0.15	―	
sp－197	小柱穴Ｅ	Ⅳ－４－６	＊	25－73区	Ⅶ層	楕円形	隅丸		0.28	0.14	―	
sp－198	小柱穴Ｅ	Ⅳ－４－６	＊	25－73区	Ⅶ層	楕円形	平		0.27	0.17	―	
sp－199	小柱穴Ｅ	Ⅳ－４－６	＊	25－73区	Ⅶ層	円形	隅丸		0.25	0.07	―	
sp－200	小柱穴Ｅ	Ⅳ－４－６	＊	25－73・74区	Ⅶ層	楕円形	平		0.23	0.14	―	
sp－201	小柱穴Ｅ	Ⅳ－４－６	＊	25－74区	Ⅶ層	楕円形	隅丸		0.26	0.11	―	
sp－202	小柱穴Ｅ	Ⅳ－４－６	＊	25－74区	Ⅶ層	円形	丸		0.18	0.08	―	
sp－203	小柱穴Ｅ	Ⅳ－４－６	＊	25－74区	Ⅶ層	円形	丸		0.15	0.13	―	
sp－204	小柱穴Ｅ	Ⅳ－４－６	＊	25－74区	Ⅶ層	円形	隅丸		0.19	0.22	―	
sp－205	小柱穴Ｅ	Ⅳ－４－６	＊	25－74区	Ⅶ層	円形	平		0.13	0.10	―	
sp－206	小柱穴Ｅ	Ⅳ－４－６	＊	25－74区	Ⅶ層	楕円形	平		0.20	0.13	―	
sp－207	小柱穴Ｅ	Ⅳ－４－６	＊	25－75区	Ⅶ層	円形	平		0.22	0.22	―	
sp－208	小柱穴Ｅ	Ⅳ－４－６	＊	25－75区	Ⅶ層	楕円形	平		0.20	0.24	―	
sp－209	小柱穴Ｅ	Ⅳ－４－６	＊	25－75区	Ⅶ層	楕円形	平		0.24	0.14	―	
sp－210	小柱穴Ｅ	Ⅳ－４－６	＊	25－75区	Ⅶ層	楕円形	隅丸		0.25	0.21	―	
sp－211	小柱穴Ｅ	Ⅳ－４－６	＊	25－75区	Ⅶ層	楕円形	隅丸		0.24	0.08	―	
sp－212	小柱穴Ｅ	Ⅳ－４－６	＊	25－75区	Ⅶ層	楕円形	平		0.23	0.10	―	
sp－213	小柱穴Ｅ	Ⅳ－４－６	＊	24－75区	Ⅶ層	楕円形	平		0.20	0.19	―	
sp－214	小柱穴Ｅ	Ⅳ－４－６	＊	24－76区	Ⅶ層	楕円形	隅丸		0.18	0.11	―	
sp－215	小柱穴Ｅ	Ⅳ－４－６	＊	26－71区	Ⅶ層	楕円形	隅丸		0.17	0.13	―	
sp－216	小柱穴Ｅ	Ⅳ－４－４	＊	26－71区	Ⅶ層	楕円形	平		0.19	0.17	―	

表Ⅳ－１－５　小柱穴一覧（４）

遺構名	柱穴列	図	図版	グリッド	確認層位	坑底面 平面	形態 断面	規模（m） 径	規模（m） 深さ	出土遺物	備考
sp－217	小柱穴Ｃ	Ⅳ－４－４	＊	26－71区	Ⅷ層	楕円形	丸	0.30	0.18	—	
sp－218	小柱穴Ｃ	Ⅳ－４－４	＊	26－71区	Ⅷ層	円形	尖	0.24	0.20	—	
sp－219	小柱穴Ｃ	Ⅳ－４－４	＊	26－71区	Ⅷ層	楕円形	丸	0.22	0.09	—	
sp－220	小柱穴Ｃ	Ⅳ－４－４	＊	26－70区	Ⅷ層	円形	平	0.20	0.09	—	
sp－221	小柱穴Ｆ	Ⅳ－４－６	＊	28－75区	Ⅷ層	円形	丸	0.17	0.15	—	
sp－222	小柱穴Ｆ	Ⅳ－４－６	＊	27－76区	Ⅷ層	円形	隅丸	0.18	0.15	—	
sp－223	小柱穴Ｆ	Ⅳ－４－６	＊	27－75区	Ⅷ層	円形	隅丸	0.17	0.16	—	
sp－224	小柱穴Ｆ	Ⅳ－４－６	＊	27－76区	Ⅷ層	楕円形	隅丸	0.22	0.11	—	
sp－225	小柱穴Ｆ	Ⅳ－４－６	＊	27－75区	Ⅷ層	楕円形	丸	0.23	0.15	—	
sp－226	小柱穴Ｃ	Ⅳ－４－４	＊	28－71区	Ⅷ層	楕円形	丸	0.22	0.16	—	
sp－227	小柱穴Ａ	Ⅳ－４－２	＊	36－71区	Ⅷ層	円形	丸	0.20	0.34	—	土層断面図
sp－228	小柱穴Ａ	Ⅳ－４－２	＊	36－71区	Ⅷ層	楕円形	隅丸	0.17	0.09	—	
sp－229	小柱穴Ａ	Ⅳ－４－２	＊	36－71区	Ⅷ層	円形	丸	0.21	0.15	—	
sp－230	小柱穴Ａ	Ⅳ－４－２	＊	36－71区	Ⅷ層	円形	平	0.19	0.18	—	
sp－231	小柱穴Ａ	Ⅳ－４－２	＊	36－71区	Ⅷ層	楕円形	平	0.10	0.09	—	
sp－232	小柱穴Ａ	Ⅳ－４－２	＊	36－70･71区	Ⅷ層	円形	隅丸	0.16	0.12	—	
sp－233	小柱穴Ａ	Ⅳ－４－２	＊	36－70区	Ⅷ層	円形	平	0.24	0.08	—	
sp－234	小柱穴Ａ	Ⅳ－４－２	＊	36－70区	Ⅷ層	円形	平	0.22	0.10	—	
sp－235	小柱穴Ａ	Ⅳ－４－２	＊	36－70･71区	Ⅷ層	円形	平	0.20	0.22	—	
sp－236	小柱穴Ａ	Ⅳ－４－２	＊	36－71区	Ⅷ層	楕円形	平	0.17	0.14	—	土層断面図
sp－237	小柱穴Ａ	Ⅳ－４－２	＊	36－70区	Ⅷ層	楕円形	平	0.20	0.14	Ⅲ群土器	
sp－238	小柱穴Ａ	Ⅳ－４－２	＊	36－70区	Ⅷ層	楕円形	丸	0.21	0.25	—	
sp－239	小柱穴Ａ	Ⅳ－４－２	＊	36－70区	Ⅷ層	円形	丸	0.24	0.13	—	
sp－240	小柱穴Ａ	Ⅳ－４－２	＊	36－70区	Ⅷ層	円形	隅丸	0.24	0.23	—	土層断面図
sp－241	小柱穴Ａ	Ⅳ－４－２	＊	36－70区	Ⅷ層	円形	丸	0.17	0.12	Ⅲ群土器	土層断面図
sp－242	小柱穴Ａ	Ⅳ－４－２	＊	36－70区	Ⅷ層	楕円形	隅丸	0.22	0.90	—	土層断面図
sp－243	小柱穴Ａ	Ⅳ－４－２	＊	36－70区	Ⅷ層	円形	平	0.21	0.17	—	
sp－244	小柱穴Ａ	Ⅳ－４－２	＊	36－70区	Ⅷ層	楕円形	平	0.18	0.20	—	
sp－245	小柱穴Ａ	Ⅳ－４－２	＊	36－70区	Ⅷ層	円形	平	0.20	0.19	—	
sp－246	小柱穴Ａ	Ⅳ－４－２	＊	36－70区	Ⅷ層	円形	平	0.20	0.20	—	
sp－247	小柱穴Ａ	Ⅳ－４－２	＊	36－70区	Ⅷ層	楕円形	平	0.20	0.21	—	土層断面図
sp－248	小柱穴Ａ	Ⅳ－４－２	＊	36－70区	Ⅷ層	円形	隅丸	0.20	0.12	Ⅲ群土器	土層断面図
sp－249	小柱穴Ａ	Ⅳ－４－２	＊	36－70区	Ⅷ層	円形	隅丸	0.25	0.20	—	
sp－250	小柱穴Ａ	Ⅳ－４－２	＊	35－70区	Ⅷ層	楕円形	平	0.24	0.31	—	土層断面図
sp－251	小柱穴Ａ	Ⅳ－４－２	＊	35－68区	Ⅷ層	楕円形	尖	0.20	0.18	—	
sp－252	小柱穴Ａ	Ⅳ－４－２	＊	36－69区	Ⅷ層	円形	丸	0.32	0.26	Ⅲ群土器	土層断面図
sp－253	小柱穴Ａ	Ⅳ－４－２	＊	36－69区	Ⅷ層	双円形	平	0.21	0.13	—	
sp－254	小柱穴Ａ	Ⅳ－４－２	＊	36－69区	Ⅷ層	楕円形	平	0.24	0.17	—	
sp－255	小柱穴Ａ	Ⅳ－４－２	＊	36－69区	Ⅷ層	楕円形	平	0.16	0.15	—	
sp－256	小柱穴Ａ	Ⅳ－４－２	46	36－69区	Ⅷ層	楕円形	平	0.24	0.21	—	
sp－257	小柱穴Ａ	Ⅳ－４－２	＊	36－69区	Ⅷ層	円形	平	0.19	0.17	—	
sp－258	小柱穴Ａ	Ⅳ－４－２	＊	36－69区	Ⅷ層	円形	隅丸	0.16	0.11	—	
sp－259	小柱穴Ａ	Ⅳ－４－２	＊	36－69区	Ⅷ層	円形	平	0.16	0.11	—	
sp－260	小柱穴Ａ	Ⅳ－４－２	＊	36－69区	Ⅷ層	楕円形	平	18.00	0.14	—	
sp－261	小柱穴Ａ	Ⅳ－４－２	＊	36－69区	Ⅷ層	双円形	丸	0.20	0.13	Ⅲ群土器	
sp－262	小柱穴Ａ	Ⅳ－４－２	＊	35･36－69区	Ⅷ層	楕円形	隅丸	0.23	0.17	—	
sp－263	小柱穴Ａ	Ⅳ－４－２	＊	35－69区	Ⅷ層	円形	丸	0.23	0.15	—	
sp－264	小柱穴Ａ	Ⅳ－４－２	＊	35－69区	Ⅷ層	円形	隅丸	0.25	0.15	—	
sp－265	小柱穴Ａ	Ⅳ－４－２	＊	35－69区	Ⅷ層	円形	丸	0.20	0.23	—	土層断面図
sp－266	小柱穴Ａ	Ⅳ－４－２	＊	35－69区	Ⅷ層	楕円形	隅丸	0.18	0.17	—	
sp－267	小柱穴Ａ	Ⅳ－４－２	＊	35－69区	Ⅷ層	円形	隅丸	0.23	0.15	—	
sp－268	小柱穴Ａ	Ⅳ－４－２	＊	35－69区	Ⅷ層	円形	隅丸	0.15	0.11	—	
sp－269	小柱穴Ａ	Ⅳ－４－２	＊	35－69区	Ⅷ層	円形	隅丸	0.19	0.12	—	
sp－270	小柱穴Ａ	Ⅳ－４－２	＊	35－69区	Ⅷ層	楕円形	隅丸	0.20	0.13	—	
sp－271	小柱穴Ａ	Ⅳ－４－２	＊	35－68区	Ⅷ層	楕円形	隅丸	0.19	0.14	—	
sp－272	小柱穴Ａ	Ⅳ－４－２	＊	35－68区	Ⅷ層	楕円形	平	0.17	0.12	—	土層断面図
sp－273	小柱穴Ａ	Ⅳ－４－２	＊	35－68区	Ⅷ層	円形	平	0.19	0.17	—	
sp－274	小柱穴Ａ	Ⅳ－４－２	＊	35－68区	Ⅷ層	楕円形	平	0.15	0.18	—	
sp－275	小柱穴Ａ	Ⅳ－４－２	＊	35－68区	Ⅷ層	楕円形	隅丸	0.21	0.09	—	
sp－276	小柱穴Ａ	Ⅳ－４－２	＊	35－68区	Ⅷ層	楕円形	隅丸	0.16	0.11	Ⅲ群土器	
sp－277	小柱穴Ａ	Ⅳ－４－２	＊	35－68区	Ⅷ層	楕円形	丸	0.21	0.14	—	
sp－278	小柱穴Ａ	Ⅳ－４－２	＊	35－68区	Ⅷ層	楕円形	丸	0.18	0.13	—	
sp－279	小柱穴Ａ	Ⅳ－４－２	＊	35－68区	Ⅷ層	円形	隅丸	0.21	0.15	Ⅲ群土器	土層断面図
sp－280	小柱穴Ａ	Ⅳ－４－２	＊	35－68区	Ⅷ層	円形	丸	0.12	0.14	—	
sp－281	小柱穴Ａ	Ⅳ－４－２	＊	35－68区	Ⅷ層	円形	丸	0.16	0.17	—	
sp－282	小柱穴Ａ	Ⅳ－４－２	＊	35－68区	Ⅷ層	円形	丸	0.20	0.20	—	
sp－283	小柱穴Ａ	Ⅳ－４－２	＊	35－68区	Ⅷ層	円形	平	0.28	0.22	—	
sp－284	小柱穴Ａ	Ⅳ－４－２	＊	35－68区	Ⅷ層	円形	丸	0.222	0.18	—	
sp－285	小柱穴Ａ	Ⅳ－４－２	＊	35－68区	Ⅷ層	楕円形	丸	0.25	0.14	—	
sp－286	小柱穴Ａ	Ⅳ－４－２	＊	35－68区	Ⅷ層	楕円形	平	0.17	0.07	Ⅲ群土器	
sp－287	小柱穴Ａ	Ⅳ－４－２	＊	35－68区	Ⅷ層	円形	尖	0.20	0.20	—	土層断面図
sp－288	小柱穴Ａ	Ⅳ－４－２	＊	35－68区	Ⅷ層	円形	丸	0.25	0.18	—	土層断面図

表Ⅳ－１－５　小柱穴一覧（５）

遺構名	柱穴列	図	図版	グリッド	確認層位	坑底面 平面	坑底面 断面	形態	規模（m） 径	規模（m） 深さ	出土遺物	備考
sp－289	小柱穴Ａ	Ⅳ－４－２	＊	35－68区	Ⅶ層	円形	尖		0.25	0.21	—	土層断面図
sp－290	小柱穴Ａ	Ⅳ－４－２	＊	35－68区	Ⅶ層	楕円形	丸		0.21	0.16	—	
sp－291	小柱穴Ａ	Ⅳ－４－２	＊	35－67・68区	Ⅶ層	楕円形	隅丸		0.17	0.09	—	
sp－292	小柱穴Ａ	Ⅳ－４－２	＊	34・35－68区	Ⅶ層	楕円形	丸		0.20	0.20	—	
sp－293	小柱穴Ａ	Ⅳ－４－２	＊	34－68区	Ⅶ層	円形	丸？		0.15	0.17	—	
sp－294	小柱穴Ａ	Ⅳ－４－２	＊	35－67区	Ⅶ層	楕円形	平		0.23	0.09	—	
sp－295	小柱穴Ａ	Ⅳ－４－２	＊	34－67区	Ⅶ層	楕円形	平		0.18	0.11	—	
sp－296	小柱穴Ａ	Ⅳ－４－２	＊	34－67区	Ⅶ層	楕円形	尖		0.29	0.18	—	土層断面図
sp－297	小柱穴Ａ	Ⅳ－４－２	＊	34－67区	Ⅶ層	楕円形	隅丸		0.16	0.07	—	
sp－298	小柱穴Ａ	Ⅳ－４－２	＊	34－67区	Ⅶ層	円形	丸		16.00	17.00	—	土層断面図
sp－299	小柱穴Ａ	Ⅳ－４－２	＊	34－67区	Ⅶ層	円形	尖		0.18	0.03	—	
sp－300	小柱穴Ａ	Ⅳ－４－２	＊	35－68区	Ⅶ層	楕円形	平		0.16	0.14	—	
sp－301	小柱穴Ｂ	Ⅳ－４－３	＊	32－75区	Ⅶ層	円形	丸		0.30	0.18	—	土層断面図
sp－302	小柱穴Ｂ	Ⅳ－４－３	＊	32－75区	Ⅶ層	楕円形	隅丸		0.18	0.19	—	土層断面図
sp－303	小柱穴Ｂ	Ⅳ－４－３	＊	32－75区	Ⅶ層	円形	丸／尖		0.21	0.17	Ⅲ群土器	土層断面図
sp－304	小柱穴Ｂ	Ⅳ－４－３	＊	32－75区	Ⅶ層	楕円形	丸		0.32	0.23	—	
sp－305	小柱穴Ｂ	Ⅳ－４－３	＊	32－75区	Ⅶ層	円形	隅丸		0.23	0.28	—	
sp－306	小柱穴Ｂ	Ⅳ－４－３	＊	32－75区	Ⅶ層	円形	丸		0.21	0.25	Ⅲ群土器	
sp－307	小柱穴Ｂ	Ⅳ－４－３	＊	33－75区	Ⅶ層	円形	尖		0.24	0.27	—	土層断面図
sp－308	小柱穴Ｂ	Ⅳ－４－３	＊	33－74・75区	Ⅶ層	円形	丸		0.21	0.25	—	
sp－309	小柱穴Ｂ	Ⅳ－４－３	＊	33－74区	Ⅶ層	楕円形	丸		0.21	0.20	—	
sp－310	小柱穴Ｂ	Ⅳ－４－３	＊	33－74区	Ⅶ層	円形	丸		0.20	0.15	—	
sp－311	小柱穴Ｂ	Ⅳ－４－３	46	33－74区	Ⅶ層	円形	丸		0.19	0.23	—	土層断面図
sp－312	小柱穴Ｂ	Ⅳ－４－３	＊	33－74区	Ⅶ層	円形	隅丸		0.17	0.21	—	土層断面図
sp－313	小柱穴Ｂ	Ⅳ－４－３	＊	33－74区	Ⅶ層	円形	尖		0.22	0.21	—	
sp－314	小柱穴Ｂ	Ⅳ－４－３	＊	33－74区	Ⅶ層	楕円形	隅丸		0.22	0.12	—	
sp－315	小柱穴Ｂ	Ⅳ－４－３	＊	33－74区	Ⅶ層	円形	隅丸		0.16	0.13	—	
sp－316	小柱穴Ｂ	Ⅳ－４－３	＊	33・34－74区	Ⅶ層	円形	丸		0.17	0.02	Ⅲ群土器	
sp－317	小柱穴Ｂ	Ⅳ－４－３	＊	34－74区	Ⅶ層	円形	尖		0.16	0.20	—	土層断面図
sp－318	小柱穴Ｂ	Ⅳ－４－３	＊	34－74区	Ⅶ層	楕円形	丸		0.26	0.12	—	
sp－319	小柱穴Ｂ	Ⅳ－４－３	＊	34・35－74区	Ⅶ層	円形	尖		0.22	0.32	—	土層断面図
sp－320	小柱穴Ｂ	Ⅳ－４－３	＊	35－73区	Ⅶ層	円形	丸		0.18	0.24	—	土層断面図
sp－321	小柱穴Ｂ	Ⅳ－４－３	＊	31－75区	Ⅶ層	円形	丸		0.29	0.19	—	土層断面図
sp－322	小柱穴Ｂ	Ⅳ－４－３	＊	31・32－75区	Ⅶ層	円形	丸		0.16	0.18	Ⅲ群土器	土層断面図
sp－323	小柱穴Ｂ	Ⅳ－４－３	＊	32－75区	Ⅶ層	円形	丸		0.13	0.17	Ⅲ群土器	
sp－324	小柱穴Ｂ	Ⅳ－４－３	＊	32－75区	Ⅶ層	楕円形	丸		0.27	0.28	Ⅲ群土器	
sp－325	小柱穴Ｂ	Ⅳ－４－３	＊	32－75区	Ⅶ層	楕円形	隅丸		0.28	0.30	Ⅲ群土器	土層断面図
sp－326	小柱穴Ｂ	Ⅳ－４－３	＊	32－75区	Ⅶ層	円形	隅丸		0.20	0.24	Ⅲ群土器	
sp－327	小柱穴Ｂ	Ⅳ－４－３	＊	32－75区	Ⅶ層	円形	丸		0.21	0.25	Ⅲ群土器	
sp－328	小柱穴Ｂ	Ⅳ－４－３	＊	32－75区	Ⅶ層	円形	丸		0.19	0.22	—	
sp－329	小柱穴Ｂ	Ⅳ－４－３	＊	32－75区	Ⅶ層	楕円形	隅丸		0.22	0.08	—	
sp－330	小柱穴Ｂ	Ⅳ－４－３	＊	32－75区	Ⅶ層	楕円形	隅丸		0.29	0.19	—	
sp－331	小柱穴Ｂ	Ⅳ－４－３	＊	33－75区	Ⅶ層	円形	尖		0.17	0.30	—	土層断面図
sp－332	小柱穴Ｂ	Ⅳ－４－３	＊	33－75区	Ⅶ層	楕円形	丸		0.24	0.23	—	
sp－333	小柱穴Ｂ	Ⅳ－４－３	＊	33－75区	Ⅶ層	円形	丸		0.18	0.16	—	
sp－334	小柱穴Ｂ	Ⅳ－４－３	＊	33－75区	Ⅶ層	楕円形	丸		0.26	0.23	Ⅲ群土器	土層断面図
sp－335	小柱穴Ｂ	Ⅳ－４－３	＊	33－75区	Ⅶ層	楕円形	隅丸		0.19	0.13	—	
sp－336	小柱穴Ｂ	Ⅳ－４－３	＊	33－75区	Ⅶ層	円形	隅丸		0.21	0.08	—	
sp－337	小柱穴Ｂ	Ⅳ－４－３	＊	33－75区	Ⅶ層	円形	丸		0.20	0.18	—	土層断面図
sp－338	小柱穴Ｂ	Ⅳ－４－３	＊	33－75区	Ⅶ層	円形	隅丸		0.20	0.10	—	土層断面図
sp－339	小柱穴Ｂ	Ⅳ－４－３	＊	33－75区	Ⅶ層	円形	隅丸		0.27	0.09	—	
sp－340	小柱穴Ｂ	Ⅳ－４－３	＊	33－74・75区	Ⅶ層	円形	丸		0.19	0.16	Ⅲ群土器	
sp－341	小柱穴Ｂ	Ⅳ－４－３	＊	33－74区	Ⅶ層	楕円形	隅丸		0.14	0.15	—	
sp－342	小柱穴Ｂ	Ⅳ－４－３	＊	33－75区	Ⅶ層	楕円形	隅丸		0.19	0.10	—	
sp－343	小柱穴Ｂ	Ⅳ－４－３	＊	34－74区	Ⅶ層	楕円形	隅丸		0.17	0.07	—	
sp－344	小柱穴Ｂ	Ⅳ－４－３	＊	34－74区	Ⅶ層	楕円形	隅丸		0.23	0.12	Ⅲ群土器	
sp－345	小柱穴Ｂ	Ⅳ－４－３	＊	34－74区	Ⅶ層	円形	隅丸		0.14	0.23	Ⅲ群土器	土層断面図
sp－346	小柱穴Ｂ	Ⅳ－４－３	＊	34－74区	Ⅶ層	楕円形	隅丸		0.16	0.09	—	
sp－347	小柱穴Ｂ	Ⅳ－４－３	＊	34－74区	Ⅶ層	円形	平		0.21	0.26	—	土層断面図
sp－348	小柱穴Ｈ	Ⅳ－４－７	＊	32－76区	Ⅶ層	円形	丸		0.13	0.18	—	
sp－349	小柱穴Ｈ	Ⅳ－４－７	＊	32－76区	Ⅶ層	円形	尖		0.09	0.18	—	
sp－350	小柱穴Ｈ	Ⅳ－４－７	＊	32－76区	Ⅶ層	円形	隅丸		0.13	0.18	—	
sp－351	小柱穴Ｈ	Ⅳ－４－７	＊	32－76区	Ⅶ層	円形	隅丸		0.19	0.19	Ⅲ群土器	
sp－352	小柱穴Ｈ	Ⅳ－４－７	＊	32－76区	Ⅶ層	楕円形	丸		0.26	0.46	土器 加工痕のある礫	
sp－353	小柱穴Ｈ	Ⅳ－４－７	＊	33－76区	Ⅶ層	円形	尖		0.12	0.30	—	
sp－354	小柱穴Ｈ	Ⅳ－４－７	＊	33－76区	Ⅶ層	楕円形	丸		0.12	0.38	—	
sp－355	小柱穴Ｈ	Ⅳ－４－７	＊	33－76区	Ⅶ層	円形	丸		0.07	0.10	—	
sp－356	小柱穴Ｈ	Ⅳ－４－７	＊	33－77区	Ⅶ層	円形	丸		0.12	0.26	—	
sp－357	小柱穴Ｈ	Ⅳ－４－７	＊	32－77区	Ⅶ層	円形	丸		0.09	0.13	—	
sp－358	小柱穴Ｈ	Ⅳ－４－７	＊	32－77区	Ⅶ層	円形	尖		0.10	0.27	—	土層断面図
sp－359	小柱穴Ｈ	Ⅳ－４－７	＊	32－77区	Ⅶ層	円形	尖		0.10	0.22	—	土層断面図

表Ⅳ－１－５　小柱穴一覧（６）

遺構名	柱穴列	図	図版	グリッド	確認層位	坑底面 平面	形態 断面	規模（m） 径	規模（m） 深さ	出土遺物	備考
sp－360	小柱穴Ⅰ	Ⅳ－4－7	＊	32－77区	Ⅶ層	円形	丸	0.11	0.22	—	土層断面図
sp－361	小柱穴Ⅰ	Ⅳ－4－7	＊	32－77区	Ⅶ層	円形	尖	0.14	0.36	—	
sp－362	小柱穴Ⅰ	Ⅳ－4－7	＊	33－73区	Ⅶ層	円形	尖	0.11	0.15	—	
sp－363	小柱穴Ⅰ	Ⅳ－4－7	＊	33－77区	Ⅶ層	楕円形	隅丸	0.24	0.35	—	土層断面図
sp－364	小柱穴Ⅰ	Ⅳ－4－7	＊	33－77区	Ⅶ層	円形	丸	0.16	0.22	—	
sp－365	小柱穴Ⅰ	Ⅳ－4－7	＊	33－77区	Ⅶ層	円形	尖	0.13	0.20	—	
sp－366	小柱穴Ⅰ	Ⅳ－4－7	＊	33－77区	Ⅶ層	円形	丸	0.17	0.20	—	
sp－367	小柱穴Ⅰ	Ⅳ－4－7	＊	34－77区	Ⅶ層	円形	丸	0.19	0.19	—	
sp－368	小柱穴Ⅰ	Ⅳ－4－7	＊	34－77区	Ⅶ層	円形	丸	0.20	0.27	—	
sp－369	小柱穴Ⅰ	Ⅳ－4－7	＊	33－78区	Ⅶ層	円形	丸	0.11	0.26	—	
sp－370	小柱穴Ⅰ	Ⅳ－4－7	＊	33－78区	Ⅶ層	楕円形	尖	0.11	0.24	—	
sp－371	小柱穴Ⅰ	Ⅳ－4－7	＊	33－78区	Ⅶ層	円形	丸	0.10	0.14	—	
sp－372	小柱穴Ⅰ	Ⅳ－4－7	＊	33－77区	Ⅶ層	円形	丸	0.09	0.12	—	
sp－373	小柱穴Ⅰ	Ⅳ－4－7	＊	33－78区	Ⅶ層	円形	尖	0.14	0.40	—	土層断面図
sp－374	小柱穴Ⅰ	Ⅳ－4－7	＊	34－68区	Ⅶ層	円形	丸	0.09	0.14	—	
sp－375	小柱穴Ⅰ	Ⅳ－4－7	＊	34－78区	Ⅶ層	円形	尖	0.10	0.21	—	
sp－376	小柱穴Ⅰ	Ⅳ－4－7	＊	33－77区	Ⅶ層	円形	＊	0.07	＊	—	測量時番号:394
sp－377	小柱穴Ⅰ	Ⅳ－4－7	＊	33－79区	Ⅶ層	楕円形	丸	0.23	0.13	—	
sp－378	小柱穴Ⅰ	Ⅳ－4－7	＊	33－79区	Ⅶ層	円形	尖	0.08	0.24	皿群土器	
sp－379	小柱穴Ⅰ	Ⅳ－4－7	＊	33－80区	Ⅶ層	円形	丸	0.11	0.34	—	
sp－380	小柱穴Ⅰ	Ⅳ－4－2	＊	36－71区	Ⅶ層	楕円形	隅丸	0.20	0.25	—	
sp－381	小柱穴Ⅰ	Ⅳ－4－2	＊	35・36－69区	Ⅶ層	円形	丸	0.18	0.20	—	
sp－382	小柱穴Ⅰ	Ⅳ－4－2	＊	35－68区	Ⅶ層	円形	丸	0.15	0.17	—	
sp－383	小柱穴Ⅱ	Ⅳ－4－3	＊	34－74区	Ⅶ層	円形	尖	0.10	0.27	—	
sp－384	小柱穴Ⅱ	Ⅳ－4－3	＊	34－74区	Ⅶ層	楕円形	丸	0.18	0.14	—	
sp－385	小柱穴Ⅱ	Ⅳ－4－3	＊	34－74区	Ⅶ層	楕円形	丸	0.24	0.13	—	
sp－386	小柱穴Ⅱ	Ⅳ－4－3	＊	33－74区	Ⅶ層	円形	丸	0.19	0.34	皿群土器	
sp－387	小柱穴Ⅱ	Ⅳ－4－3	＊	34－74区	Ⅶ層	楕円形	丸	0.18	0.11	—	
sp－388	小柱穴Ⅱ	Ⅳ－4－3	＊	34－74区	Ⅶ層	円形	平	0.15	0.17	—	
sp－389	小柱穴Ⅱ	Ⅳ－4－3	＊	34－74区	Ⅶ層	円形	尖	0.09	0.20	—	
sp－390	小柱穴Ⅱ	Ⅳ－4－3	＊	32－75区	Ⅶ層	円形	丸	0.20	0.25	—	
sp－391	小柱穴Ⅱ	Ⅳ－4－3	＊	34－74区	Ⅶ層	円形	尖	0.11	0.14	—	
sp－392	小柱穴Ⅱ	Ⅳ－4－3	＊	33－75区	Ⅶ層	円形	丸	0.19	0.15	—	
sp－393	小柱穴Ⅱ	Ⅳ－4－3	＊	33－74区	Ⅶ層	円形	尖	0.08	0.27	—	

柱穴列	範囲内及び近辺に位置する遺構	
小柱穴Ａ（A-A'）	住居跡	LH-27・32・31・35・38　H－10
	土坑	LP－70・80・82・85・86・87・101
弧状	焼土	LF－241・242
	遺物集中	—
小柱穴Ｂ（B-B'）	住居跡	LH－12・18・23・30・33・36・39　H－10
	土坑	LP－46・47・67・74・76・81・83・88・90・93・96・99
弧状	焼土	LF－238・240
	遺物集中	LFC－5
小柱穴Ｃ（C-C'）	住居跡	LH－18・19・20
	土坑	LP－9・11・42・52・58・61
	焼土	LF－12・66～70・92・94・100・101・109～115・140・205
北側:弧状 南側:列状	遺物集中	LFC－4
小柱穴Ｄ（D-D'）	住居跡	LH－20・21・22
	土坑	LP－31・32・34・35・45・51・63
弧状	焼土	LF－71・81・82・93・95・102・103・116～122・125～127
	遺物集中	LFC－4
小柱穴Ｅ（E-E'）	住居跡	LH－13
	土坑	LP－9
	焼土	LF－13
列状	遺物集中	—
小柱穴Ｆ（F-F'）	住居跡	LH－7・8・9・11・18
	土坑	LP－1・10・23・26・27・42
	焼土	LF－5・6・7・8・17・21・61・62・63・64・65・90・91
列状	遺物集中	—
小柱穴Ｇ（G-G'）	住居跡	LH－1・2・3・4・10
	土坑	LSP－1・2
	焼土	LF－1・2・3・4
列状	遺物集中	—
小柱穴Ｈ（H-H'）	住居跡	LH－5・12　H－7
	土坑	LP－71・72・73・78・103
	焼土	LF－210～236
列状・無作為	遺物集中	—

表Ⅳ−１−６　焼土一覧（１）

遺構名	焼土種別	図	グリッド	確認層位(被熱層)	平面形態	焼土				規模(m)			主な出土遺物	付近の焼土	付近の遺構	備考
						色調	粘着性	堅緻度	層界	長径	短径	最大厚				
LF−1	東側焼土列	Ⅳ−6−1	29−79区	V〜VI層	長楕円形	明赤褐色(5YR5/6)	中	軟〜堅	明瞭〜判然	0.51	0.19	0.18	縄文土器	LF−4⇔LF−2	LH−4・5	
LF−2	東側焼土列	Ⅳ−6−1	29−79区	VI層	円形	明赤褐色(5YR5/6)	中	軟〜堅	明瞭〜判然	0.51	0.51	0.10	縄文土器	LF−1⇔LF−3	LH−4・5	
LF−3	東側焼土列	Ⅳ−6−1	29−78・79区	VI層	楕円形	明赤褐色(5YR5/6)	中	軟〜堅	明瞭〜判然	0.46	0.36	0.11	縄文土器	LF−2⇔LF−21?	LH−4・5	
LF−4	東側焼土列	Ⅳ−6−1	29・30−79区	LH-5覆土	長楕円形	暗赤褐色(5YR3/6)	弱	軟	判然	0.57	0.32	0.05	縄文土器	LF−1⇔LF−2	LH−4・5	
LF−5	東側焼土列	Ⅳ−6−1	27−78区	VI層	不整形	明赤褐色〜橙色(2.5YR5/8〜6/8)	中	堅〜すこぶる堅	明瞭〜判然	0.49	0.41	0.15	—	LF−8⇔LF−11	—	
LF−6	東側焼土列	Ⅳ−6−1	27−78区	VI層	楕円形	明赤褐色〜橙色(2.5YR5/8〜6/8)	中	堅〜すこぶる堅	明瞭〜判然	0.33	0.29	0.07	縄文土器	LF−62?⇔LF−11	小柱穴F	
LF−7	東側焼土列	Ⅳ−6−1	30−75区	V層	楕円形	暗赤褐色(5YR3/6)	弱	堅	明瞭	0.43	0.32	0.04	縄文土器	LF−90⇔LF−7	LH−7・8・11	
LF−8	東側焼土列	Ⅳ−6−1	36−74区	V層	楕円形	にぶい赤褐色(5YR4/4)	弱	堅	判然	0.40	0.35	0.06	—	LF−6?⇔LF−9	—	
LF−9	東側焼土列	Ⅳ−6−1	36−74区	V層	不整形	にぶい赤褐色(5YR4/4)	弱	堅	判然	0.57	0.44	0.08	縄文土器	LF−8⇔＊	—	
LF−10	東側焼土列	Ⅳ−6−1	36−74区	V層	不整形	暗赤褐色(5YR3/6)	弱	堅	判然	0.49	0.43	0.07	—	LF−9⇔LF−11	—	
LF−11	東側焼土列	Ⅳ−6−1	36・37−72区	V層	不整形	赤褐色(5YR4/6)	弱	堅	明瞭	0.51	0.46	0.07	縄文土器	LF−9⇔LF−5	—	
LF−12	東側焼土列	Ⅳ−6−1	37・37−72区	V層	楕円形	赤褐色(5YR4/3)	強	中	＊	0.54	0.49	0.11	—	LF−69⇔LF−70	—	
LF−13	単独	Ⅳ−6−2	35・36−74・75区	V層	楕円形	暗赤褐色(5YR3/6)	中	中	＊	0.49	0.39	0.21	—	＊	—	風倒木痕近く
LF−14	西側焼土列	Ⅳ−6−1	18−56区	V2〜VI層	楕円形	明赤褐色(5YR5/6)	強	しょう	漸変	0.60	0.43	0.16	縄文・IV群土器 礫	LF−23⇔LF−40	—	北側部分 調査区外
LF−15	西側焼土列	Ⅳ−6−1	20−60区	V2〜VI層	楕円形?	明赤褐色(5YR5/6)	中	軟	判然	0.63	(0.56)	0.15	縄文・V群土器 V群後半土器 北海道式384 図IV−75−17	LF−18⇔LF−16	—	
LF−16	西側焼土列	Ⅳ−6−1	20−60・61区	V2〜VI層	楕円形	明赤褐色(5YR5/6)	中	堅	判然	1.04	0.89	0.26	縄文・IV群土器 フレイク	LF−15⇔LF−30	—	
LF−17	東側焼土列	Ⅳ−6−1	28−74区	V2〜VI層	円形	明赤褐色〜にぶい赤褐色(5YR5/8〜4/4)	すこぶる堅	中	画然〜明瞭	0.65	0.63	0.14	縄文土器	LF−62⇔LF−3	LH−9・11 LP−23	
LF−18	西側焼土列	Ⅳ−6−1	20−59区	V2〜VI層	楕円形	赤褐色(5YR4/6)	中〜強	軟〜しょう	明瞭	0.82	0.70	0.13	縄文土器	LF−15⇔LF−45	—	
LF−19	西側焼土列	Ⅳ−6−1	17−58区	FV〜FVI層	楕円形	赤褐色(5YR4/6)	中〜強	軟	判然	0.69	0.65	0.18	縄文土器	LF−17⇔LF−20	LP−17	風倒木痕内
LF−20	西側焼土列	Ⅳ−6−1	17−58区	V2〜VI層	不整形	明赤褐色(5YR5/6)	中〜強	軟〜堅	明瞭〜判然	0.61	0.55	0.15	縄文土器	LF−28⇔LF−19	—	
LF−21	東側焼土列	Ⅳ−6−1	29−74区	VI層	円形	明赤褐色(5YR5/6)	強	軟	判然〜漸変	0.38	0.37	0.05	—	LF−7⇔LF−3?	LH−7・8・11	
LF−22	西側焼土列	Ⅳ−6−1	17−58区	V2〜VI層	不整形	明赤褐色(5YR5/6)	中〜強	軟	明瞭〜判然	0.77	0.56	0.22	—	LF−14⇔LF−20	LP−13	
LF−23	西側焼土列	Ⅳ−6−1	16−57区	V2〜VI層	不整形	赤褐〜明赤褐色(5YR4/8〜2.5YR5/6)	強	堅	画然	0.82	0.55	0.17	縄文土器	LF−18⇔LF−14	LP−13	
LF−24	西側焼土列	Ⅳ−6−1	16・17−75区	VI〜VII1層	不整形	明赤褐色(5YR5/6〜5/8)	強	堅〜すこぶる堅	明瞭	0.86	0.73	0.23	縄文土器	LF−23⇔LF−28	LP−13・14	
LF−25	西側焼土列	Ⅳ−6−1	23・24−56区	VI〜VII1層	円形?	明赤褐色(5YR5/6)	中〜強	軟	明瞭	0.46	(0.22)	0.43	縄文土器	LF−26⇔LF−103	上位にLFC−3 平面重複	東側部分 試掘坑
LF−26	西側焼土列	Ⅳ−6−1	23−56区	VI層	円形	にぶい赤褐色(5YR4/4)	中〜強	堅〜すこぶる堅	明瞭	0.60	0.60	0.11	縄文土器	LF−34⇔LF−25	LFC−3	
LF−27	西側焼土列	Ⅳ−6−1	16−58区	VII1〜VII2層	楕円形	明赤褐色(5YR5/6)	中〜強	軟〜堅	明瞭	0.46	0.35	0.09	—	LF−38⇔LF−27	—	
LF−28	西側焼土列	Ⅳ−6−1	16・17−58区	VI〜VII1層	楕円形	橙色(5YR6/6)	中〜強	堅〜すこぶる堅	明瞭	0.41	0.30	0.15	縄文土器	LF−27⇔LF−20	LP−14	
LF−29	西側焼土列	Ⅳ−6−1	18−58区	V2層	楕円形	明赤褐色(5YR5/6)	中〜強	軟	明瞭	0.75	(0.54)	0.10	縄文土器 礫	LF−19⇔LF−30	下位にLP−17 平面重複	
LF−30	西側焼土列	Ⅳ−6−1	18−58区	V2層	不整形	灰褐色(5YR4/2)	強	軟	明瞭	0.63	0.50	0.09	縄文土器	LF−30⇔LF−31	LP−17	
LF−31	西側焼土列	Ⅳ−6−1	19−58区	V2〜VI層	長楕円形	明赤褐色(5YR5/6)	中〜強	軟〜堅	明瞭	1.72	0.98	0.17	縄文土器 フレイク	LF−30⇔LF−16	LP−16・18	
LF−32	西側焼土列	Ⅳ−6−1	19−57・58区	V2〜VI層	楕円形	にぶい赤褐色(5YR4/4)	強	軟	明瞭	0.65	0.55	0.11	I群・縄文土器	LF−31⇔LF−37	—	
LF−33	西側焼土列	Ⅳ−6−1	20−57区	V2〜VI層	楕円形	明赤褐色(5YR5/6)	強	軟〜堅	判然	0.62	0.46	0.09	縄文土器	LF−42⇔LF−44	—	
LF−34	西側焼土列	Ⅳ−6−1	22・23−56区	V2〜VI層	不整形	明赤褐色(5YR5/6)	中〜強	堅	判然〜明瞭	0.92	0.76	0.12	縄文土器	LF−26⇔LF−35	—	
LF−35	焼土列	Ⅳ−6−1	22−56区	V2〜VI層	円形	明赤褐色(5YR5/6)	中〜強	軟〜堅	明瞭〜判然	0.57	0.51	0.11	縄文土器	LF−34⇔LF−36	—	
LF−36	西側焼土列	Ⅳ−6−1	21−56・57区	VI層	円形	橙色(5YR6/6)	中〜強	堅	判然〜明瞭	0.68	0.65	0.13	縄文土器	LF−35⇔LF−43	LP−36 LPC−2	UH−2・3に切られる
撹乱焼土	＊	＊	21−56・57区	FV・FVI・FVII層	(楕円形)	にぶい赤褐色(5YR4/4)	＊	＊	＊	0.32	0.28	0.15	—	＊	—	風倒木痕内 撹乱焼土?
LF−37	焼土列	Ⅳ−6−1	20−57区	V2〜VI層	楕円形	にぶい赤褐色(5YR4/4)	中〜強	軟	明瞭〜判然	0.75	0.58	0.11	縄文土器	LF−32⇔LF−41	—	
LF−38	西側焼土列	Ⅳ−6−1	16−58区	VII2層	楕円形	明赤褐色(5YR5/6)	強	堅	明瞭〜判然	0.69	0.52	0.13	—	LF−27⇔LF−23	LP−14	
LF−39	単独	Ⅳ−6−2	23−63区	V2〜VI層	楕円形	明赤褐色(5YR5/6)	中〜強	堅	判然〜明瞭	0.39	0.50	0.15	—	＊	—	
LF−40	西側焼土列	Ⅳ−6−1	20−57区	VI層	円形?	赤褐色(2.5YR4/6)	強	軟	明瞭	0.81	(0.77)	0.15	未分類土器	LF−14⇔LF−43	—	UH−3に切られる
LF−41	西側焼土列	Ⅳ−6−1	20−57区	V2〜VI層	円形	赤褐色(5YR4/6)	中〜強	堅	明瞭	0.53	0.49	0.09	未分類土器	LF−37⇔LF−40	—	
LF−42	西側焼土列	Ⅳ−6−1	20−57区	VI層	楕円形	にぶい赤褐色(5YR4/4)	中〜強	軟〜堅	明瞭	0.46	0.38	0.12	—	LF−40⇔LF−33	—	
LF−43	西側焼土列	Ⅳ−6−1	21−57区	VI層	不整形	明赤褐色(5YR5/6)	中〜強	堅〜すこぶる堅	明瞭〜判然	1.45	0.75	0.16	縄文土器	LF−40⇔LF−36	LP−36	UH−2に切られる
LF−44	西側焼土列	Ⅳ−6−1	20−58区	V2〜VI層	隅丸方形	明赤褐色(5YR5/6)	中〜強	すこぶる堅	明瞭	0.71	0.65	0.16	フレイク	LF−33⇔LF−46	LP−16・18	北東側部分 試掘坑
LF−45	西側焼土列	Ⅳ−6−1	20−58区	V2〜VI層	円形	赤褐色(5YR4/6)	中〜強	すこぶる堅	明瞭	0.65	0.63	0.14	縄文土器 フレイク	LF−16⇔LF−48	LP−16・18	
LF−46	西側焼土列	Ⅳ−6−1	20−58区	VI層	隅丸方形	赤褐色(5YR4/6)	強	堅	明瞭	0.71	0.64	0.16	縄文土器 フレイク	LF−31⇔LF−45	LP−16 下位にLP−18 平面重複	
LF−47	西側焼土列	Ⅳ−6−1	21−58区	V2〜VI層	不整形	赤褐色(5YR4/6)	強	軟	明瞭	1.21	0.76	0.13	縄文土器	LF−48⇔LF−54	下位にLP−19 平面重複	
LF−48	西側焼土列	Ⅳ−6−1	21−58区	V2〜VI層	楕円形	明赤褐色(5YR5/6)	強	軟	明瞭	0.87	0.63	0.10	縄文土器 礫フレイク フレイク	LF−45⇔LF−47	LP−19	
LF−49	西側焼土列	Ⅳ−6−1	23−57・58区	VI層	円形	明赤褐色(5YR5/6)	強	軟	明瞭	0.49	(0.45)	0.07	—	LF−52⇔LF−49	—	東端一部 撹乱
LF−50	西側焼土列	Ⅳ−6−1	23−58区	V2〜VI層	楕円形	にぶい赤褐色(5YR4/4)	強	軟	明瞭	0.47	0.22	0.06	—	LF−49⇔LF−102	—	
LF−51	西側焼土列	Ⅳ−6−1	23−58区	V2層	楕円形	明赤褐色(5YR5/6)	強	軟	明瞭	0.43	0.33	0.05	—	LF−50⇔LF−57	—	
LF−52	西側焼土列	Ⅳ−6−1	22−58区	VI層	楕円形	にぶい赤褐色(5YR4/3)	強	すこぶる堅	明瞭	0.71	0.48	0.14	縄文土器 フレイク	LF−53⇔LF−49	—	
LF−53	西側焼土列	Ⅳ−6−1	22−58区	VI〜VII1層	円形	にぶい赤褐色(5YR4/4)	強	すこぶる堅	判然	0.43	0.39	0.05	縄文土器	LF−52⇔LF−54	—	
LF−54	西側焼土列	Ⅳ−6−1	22−58区	VI層	楕円形	明赤褐色(2.5YR5/6)	強	軟	明瞭	0.53	0.38	0.09	縄文土器	LF−53⇔LF−47	—	
LF−55	西側焼土列	Ⅳ−6−1	21−58・59区	V2〜VI層	円形	明赤褐色(5YR5/6)	強	軟	明瞭	0.66	0.64	0.17	未分類土器	LF−48⇔LF−55	—	
LF−56	西側焼土列	Ⅳ−6−1	21−59区	V2〜VI層	楕円形	明赤褐色(5YR5/6)	強	軟〜堅	明瞭	0.75	0.60	0.16	縄文土器	LF−56⇔LF−58	—	
LF−57	西側焼土列	Ⅳ−6−1	23・24−58区	V2〜VI層	円形／不整形	褐色(7.5YR4/3〜4/4)	強	軟	判然〜明瞭	0.38／0.02	(0.32)／0.01	0.13／0.07	縄文土器 フレイク	LF−51⇔LF−106	—	二か所のまとまり
LF−58	西側焼土列	Ⅳ−6−1	21−60区	V2層	不整形	にぶい赤褐色(5YR4/4)	強	堅	明瞭	0.56	0.48	0.12	縄文土器	LF−56⇔LF−59	—	
LF−59	西側焼土列	Ⅳ−6−1	21−60・61区	VI層	不整形	明赤褐色(5YR5/6)	強	堅	明瞭	0.93	0.90	0.15	縄文土器	LF−58⇔LF−16	—	
LF−60	西側焼土列	Ⅳ−6−1	23−100区	V2層	楕円形	褐色(7.5YR5/6)	強	軟	判然	0.48	0.23	0.14	—	LF−195⇔LF−194	—	
LF−61	東側焼土列	Ⅳ−6−1	28−73区	V2〜VI層	楕円形	明赤褐色(5YR5/6)	中〜強	すこぶる堅	判然〜漸変	0.41	0.23	0.05	—	LF−17⇔LF−63	LH−9 LP−22 小柱穴F	北側部分 撹乱
LF−62	東側焼土列	Ⅳ−6−1	28−73区	V2〜VII1層	楕円形?	赤褐色(5YR4/6)	中〜強	すこぶる堅	判然〜漸変	0.38	0.32	0.06	—	LF−63⇔LF−6	LP−10・23 小柱穴F	

表Ⅳ−1−6　焼土一覧（2）

遺構名	焼土種別	図	グリッド	確認層位(被熱層)	平面形態	焼土				規模(m)			主な出土遺物	付近の焼土	付近の遺構	備考
						色調	粘着性	堅緻度	層界	長径	短径	最大厚				
LF−63	東側焼土列	Ⅳ−6−1	28−75区	Ⅷ1層	楕円形	明赤褐〜明褐色(5YR5/8〜7.5YR5/8)	中〜強	すこぶる堅	判然〜漸変	0.31	0.22	0.07	フレイク	LF−61⇔LF−64	LP−23・26・27 小柱穴F	
LF−64	東側焼土列	Ⅳ−6−1	28−74区	Ⅴ2〜Ⅷ層	円形	赤褐〜暗褐色(5YR4/6〜7.5YR3/4)	中〜強	堅〜すこぶる堅	明瞭〜判然	(0.34)	0.40	0.07	—	LF−63⇔LF−65	LP−26・42 小柱穴F	
LF−65	東側焼土列	Ⅳ−6−1	28−74区	Ⅷ2層	楕円形	橙色(5YR6/8)	中〜強	すこぶる堅	明瞭〜判然	0.52	0.42	0.08	フレイク	LF−64⇔LF−66	LP−42・52	
LF−66	東側焼土列	Ⅳ−6−1	28−73区	Ⅴ2層	円形	赤褐色(5YR4/6)	中〜強	すこぶる堅	判然	0.41	0.38	0.06	—	LF−65⇔LF−68	LP−42・52	
LF−67	東側焼土列	Ⅳ−6−1	28−72・73区 29−73区	Ⅴ2〜Ⅷ1層	楕円形	赤褐色(5YR4/6)	中〜強	堅	明瞭〜判然	0.77	0.66	0.16	Ⅰ群・Ⅲ群土器	LF−92⇔LF−110	下位にLF−100 平面重複 小柱穴C	
LF−68	東側焼土列	Ⅳ−6−1	28−72・73区	Ⅴ2〜Ⅷ1層	楕円形?	赤褐色(5YR4/6)	中〜強	堅〜すこぶる堅	明瞭	0.51	0.45	0.11	—	LF−65⇔LF−69	小柱穴C	
LF−69	東側焼土列	Ⅳ−6−1	28−72区	Ⅴ2〜Ⅷ層	楕円形	赤褐色(5YR4/6)	中〜強	堅	明瞭〜判然	0.46	0.37	0.10	Ⅲ群土器	LF−68⇔LF−70	小柱穴C	
LF−70	東側焼土列	Ⅳ−6−1	28−72区	Ⅵ〜Ⅷ1層	楕円形	橙色(5YR6/8)	中〜強	軟〜堅	明瞭	0.77	0.56	0.12	Ⅰ群・Ⅲ群土器 スクレイパー	LF−69⇔LF−101	小柱穴C	
LF−71	東側焼土列	Ⅳ−6−1	29−69区	Ⅴ層?	不整形	褐色(7.5YR4/6)	中〜強	軟〜しょう	明瞭〜判然	(0.16) (0.11)	0.32 0.20	0.06 0.10	Ⅲ群土器	LF−116⇔LF−118	小柱穴D	北側部分他 攪乱
LF−72	単独	Ⅳ−6−2	30−60区	Ⅴ1層	楕円形	明赤褐色(5YR5/6)	なし	しょう	漸然〜明瞭	0.70	0.58	?	—	*	—	被熱面なし
LF−73	東側焼土列	Ⅳ−6−1	34・35−61区	Ⅵ層	楕円形	明赤褐色(5YR5/6)	強	軟	判然	0.77	0.70	0.36	Ⅲ群土器	*⇔LF−74	—	
LF−74	東側焼土列	Ⅳ−6−1	34−61区	Ⅵ〜Ⅷ層	長楕円形	赤褐色(5YR4/6)	中〜強	軟〜堅	判然	(0.76)	0.44	0.17	Ⅲ群土器	LF−73⇔LF−75	—	
LF−75	東側焼土列	Ⅳ−6−1	33・34−62・63区	Ⅴ〜Ⅵ層	楕円形	明赤褐色(2.5YR5/8)	強	堅	漸然〜明瞭	1.60	1.18	0.21	Ⅲ群土器	LF−74⇔LF−76	—	
LF−76	東側焼土列	Ⅳ−6−1	33−63区	Ⅴ層	円形	橙色(2.5YR6/8)	強	堅	判然	0.71	0.63	0.11	—	LF−75⇔LF−77	—	
LF−77	東側焼土列	Ⅳ−6−1	33−63・64区	Ⅴ層	楕円形	赤褐色(5YR4/6)	中〜強	堅	判然	0.95	0.76	0.12	Ⅲ群土器	LF−76⇔LF−78	—	
LF−78	東側焼土列	Ⅳ−6−1	32−64・65区	Ⅴ層	楕円形	明赤褐色(5YR5/6)	強	堅	明瞭	0.32	0.41	0.08	—	LF−77⇔LF−79	—	
LF−79	東側焼土列	Ⅳ−6−1	32−65区	Ⅴ〜Ⅵ層	円形	にぶい赤褐色(5YR4/4)	強	堅	明瞭	0.46	0.40	0.10	Ⅲ群土器	LF−78⇔LF−80	—	
LF−80	東側焼土列	Ⅳ−6−1	31・32−65区	Ⅴ〜Ⅵ層	円形	にぶい赤褐色(5YR4/3)	強	軟	明瞭〜判然	0.50	0.47	0.13	—	LF−79⇔LF−81	—	
LF−81	東側焼土列	Ⅳ−6−1	31−66区	Ⅴ層	楕円形	にぶい赤褐色(5YR4/3)	強	軟	明瞭〜判然	0.65	0.60	0.09	—	LF−80⇔LF−82	—	
LF−82	東側焼土列	Ⅳ−6−1	30・31−66区	Ⅴ層	楕円形	にぶい赤褐色(5YR4/3)	強	軟	明瞭	0.85	0.69	0.13	—	LF−81⇔LF−121	小柱穴D	
LF−83	東側焼土列	Ⅳ−6−1	34−64区	Ⅴ層	楕円形	にぶい赤褐色(5YR4/4)	強	堅	判然〜明瞭	0.70	0.57	0.10	Ⅲ群土器	LF−209⇔LF−84	—	
LF−84	東側焼土列	Ⅳ−6−1	34−64区	Ⅴ層	円形	にぶい赤褐色(5YR4/4)	強	軟	判然	0.58	0.52	0.12	Ⅲ群土器	LF−83⇔LF−85	—	
LF−85	東側焼土列	Ⅳ−6−1	33−65区	Ⅴ層	不整形	明赤褐色(5YR5/6)	強	堅	明瞭	0.55	0.48	0.06	Ⅲ群土器	LF−84⇔LF−86	—	
LF−86	東側焼土列	Ⅳ−6−1	33−66区	Ⅴ〜Ⅵ層	楕円形	明赤褐色(5YR5/6)	強〜中	堅	明瞭	0.65	0.48	0.11	フレイク	LF−85⇔LF−87	—	
LF−87	東側焼土列	Ⅳ−6−1	32−66区	Ⅴ層	円形	にぶい赤褐色(5YR4/3)	強	軟〜堅	判然	0.50	0.42	0.14	Ⅲ群土器	LF−86⇔LF−123	—	
LF−88	単独	Ⅳ−6−2	31−58区	Ⅵ層	円形	暗赤褐色(5YR3/6)	強	軟	明瞭	0.36	0.32	0.09	—	*	—	
LF−89	東側焼土列	Ⅳ−6−1	27−68区	Ⅴ〜Ⅵ層	不整形	褐色(7.5YR4/4)	中〜強	軟〜堅	明瞭〜判然	(0.66)	0.49	0.11	Ⅲ群土器 フレイク	−⇔LF−105	LP−40に切られる	
LF−90	東側焼土列	Ⅳ−6−1	29−73区	Ⅶ?〜黒色土層	楕円形?	赤褐色(5YR4/6)	中〜強	軟	漸然〜明瞭	(0.35)	0.44	0.07	Ⅲ群土器	LF−7⇔LF−91	LH−18に切られる LP−72	
LF−91	東側焼土列	Ⅳ−6−1	29−74区	Ⅵ層	楕円形	明赤褐色(2.5YR5/8)	中〜強	軟	明瞭	0.47	0.35	0.10	—	LF−90⇔LF−92	LH−18 LP−73	
LF−92	東側焼土列	Ⅳ−6−1	29−73区	Ⅵ層	楕円形?	明赤褐色(5YR5/6)	中〜強	堅	漸然〜明瞭	0.46	0.32	0.12	Ⅲ群土器	LF−91⇔LF−67	LP−52 小柱穴C	
LF−93	東側焼土列	Ⅳ−6−1	28−70区	Ⅴ〜Ⅵ層	楕円形 楕円形?	極暗赤褐色(5YR2/4) 明赤褐色(2.5YR5/8)	強 中〜強	すこぶる堅 すこぶる堅	判然 漸然	0.40 0.80	0.28 0.65	0.06 0.11	Ⅲ群土器 フレイク —	LF−102⇔LF−95	小柱穴D	二か所のまとまり
LF−94	東側焼土列	Ⅳ−6−1	27−70区	Ⅵ層	隅丸方形	にぶい赤褐色(5YR4/4)	強	堅〜すこぶる堅	漸然〜明瞭	0.30	0.37	0.07	Ⅲ群土器	LF−100⇔LF−96	—	
LF−95	東側焼土列	Ⅳ−6−1	28−69区	Ⅴ2〜Ⅵ層	不整形	明赤褐色(5YR5/6)	中	強	漸然〜明瞭	0.64 0.14	0.38 0.12	0.10 0.03	Ⅲ群土器 フレイク	LF−93⇔LF−103	LP−34 小柱穴D	二か所のまとまり
LF−96	東側焼土列	Ⅳ−6−1	27−70区	Ⅴ2〜Ⅷ1層	円形	褐色(7.5YR4/4)	強	軟〜堅	判然	0.33 0.30	0.31 0.26	0.10 *	Ⅲ群土器 加工痕のある礫	LF−94⇔LF−97	—	二か所のまとまり
LF−97	東側焼土列	Ⅳ−6−1	27−69区	Ⅵ層	円形	にぶい赤褐色(5YR5/4)	中〜強	軟	判然〜明瞭	0.50	0.45	0.06	Ⅲ群土器	LF−96⇔LF−104	—	
LF−98	東側焼土列	Ⅳ−6−1	26−69区	Ⅴ2〜Ⅵ層	円形	明赤褐色(5YR5/6)	中〜強	軟〜堅	漸然	0.46	0.42	0.07	Ⅲ群土器	−⇔LF−99	LP−28・29	
LF−99	東側焼土列	Ⅳ−6−1	27−68区	Ⅴ〜Ⅷ1層	円形	明赤褐色(5YR5/6)	中〜強	堅	漸然	0.36	0.32	0.11	Ⅲ群土器 RF	LF−98⇔LF−90	—	攪乱木根内
LF−100	東側焼土列	Ⅳ−6−1	28−71区	Ⅵ層 Ⅵ〜Ⅷ1層	円形 楕円形	明赤褐色(5YR5/6) 赤褐色(5YR4/6)	強 中	軟 軟〜堅	明瞭〜判然 漸然	0.34 0.58	0.30 0.50	0.05 0.10	Ⅲ群土器 フレイク	LF−101⇔LF−94	LFC−4 小柱穴C	二か所のまとまり
LF−101	東側焼土列	Ⅳ−6−1	28−71区	Ⅵ〜Ⅷ1層	楕円形	赤褐色(5YR4/6)	中〜強	軟	明瞭〜漸然	0.75	0.52	0.11	Ⅲ群土器 フレイク	LF−100⇔LF−70	LFC−4 小柱穴C	
LF−102	東側焼土列	Ⅳ−6−1	28−70区	Ⅵ〜Ⅷ1層	楕円形	明赤褐色(5YR5/6)	強	軟〜堅	明瞭〜漸然	1.03	0.82	0.12	Ⅲ群土器 礫	LF−112⇔LF−93	小柱穴D	炭化材
LF−103	東側焼土列	Ⅳ−6−1	28−68区	Ⅴ2〜Ⅷ層	楕円形	赤褐色(2.5YR4/8)	中〜強	軟	明瞭	0.97	0.73	0.23	Ⅲ群土器 石鏃	LF−95⇔LF−103	LP−34・51 小柱穴D	
LF−104	東側焼土列	Ⅳ−6−1	27−68区	Ⅴ2〜Ⅵ層	楕円形	赤褐色(5YR4/6)	強	軟	判然	0.38	0.30	0.08	—	LF−97⇔LF−105	—	
LF−105	東側焼土列	Ⅳ−6−1	27−68区	Ⅴ〜Ⅵ層	円形	にぶい赤褐色(5YR4/4)	強	堅〜すこぶる堅	明瞭〜判然	0.34	0.32	0.06	—	LF−89⇔LF−104	LP−39・40	
LF−106	東西壁の焼土	Ⅳ−6−1	26−66区	Ⅴ〜Ⅵ層	楕円形	明赤褐色(2.5YR5/8)	中〜強	軟〜堅	漸然	0.58	0.51	0.12	—	−⇔LF−107	—	
LF−107	東西壁の焼土	Ⅳ−6−1	25−65・66区	Ⅴ〜Ⅵ層	楕円形	明赤褐色(2.5YR5/8)	中〜強	堅	漸然	0.56	0.49	0.13	Ⅲ群土器 礫	LF−106⇔LF−108	LS−4	
LF−108	東西壁の焼土	Ⅳ−6−1	24・25−65区	Ⅴ2〜Ⅵ層	楕円形	明赤褐色(2.5YR5/8〜5YR5/8)	強	軟〜堅	漸然	0.86	0.59	0.15	Ⅲ群土器 フレイク	LF−107⇔−	LH−25 LP−55・59	
LF−109	東側焼土列	Ⅳ−6−1	28・29−72区	Ⅴ2〜Ⅷ2層	楕円形	明赤褐色(2.5YR5/8)	中〜強	軟〜堅	漸然〜明瞭	1.28	0.89	0.16	Ⅲ群土器	LF−140⇔LF−110	上位にLF−67 平面重複 小柱穴C	
LF−110	東側焼土列	Ⅳ−6−1	29−73区	Ⅴ2〜Ⅵ層	楕円形	明赤褐色(5YR5/6)	強	軟	明瞭〜判然	0.56	0.50	0.09	MB・BL フレイク	LF−109⇔LF−111	小柱穴C	
LF−111	東側焼土列	Ⅳ−6−1	29−74区	Ⅴ2〜Ⅵ層	楕円形	赤褐色(5YR4/6)	強	軟	判然〜明瞭	0.27	0.22	0.05	—	LF−110⇔LF−116	小柱穴C	
LF−112	東側焼土列	Ⅳ−6−1	28・29−71区	Ⅴ2〜Ⅵ層	楕円形	明赤褐色(2.5YR5/8)	中〜強	堅	漸然〜明瞭	0.93	0.80	0.18	Ⅲ群土器 BL?	LF−109⇔LF−102	小柱穴C	
LF−113	東側焼土列	Ⅳ−6−1	29−73区	Ⅵ層	楕円形	明赤褐色(5YR5/6)	強	堅	明瞭	0.43	0.37	0.11	Ⅲ群土器	LF−205⇔LF−114	LH−19 小柱穴C	
LF−114	東側焼土列	Ⅳ−6−1	29−71区	Ⅵ層	楕円形	赤褐色(5YR4/6)	強	軟〜堅	明瞭	0.47	0.40	0.10	—	LF−113⇔LF−115	LH−19 小柱穴C	
LF−115	東側焼土列	Ⅳ−6−1	29−71区	Ⅴ2〜Ⅵ層	楕円形	明赤褐色(5YR5/6)	強	軟〜堅	明瞭	0.25	0.22	0.06	Ⅲ群土器 磨製石斧	LF−114⇔LF−125	LH−19・20 小柱穴C	
LF−116	東側焼土列	Ⅳ−6−1	29−70区	Ⅴ2〜Ⅵ層	楕円形	明赤褐色(2.5YR4/8)	中〜強	堅	漸然〜明瞭	0.80	0.71	0.22	Ⅲ群土器	LF−111⇔LF−71	小柱穴D	
LF−117	東側焼土列	Ⅳ−6−1	30−69区	Ⅴ2〜Ⅵ層	楕円形?	明赤褐色(2.5YR5/8)	強	堅〜すこぶる堅	漸然〜明瞭	(0.71)	0.62	0.18	Ⅲ群土器	LF−125⇔LF−119	LH−21に切られる 小柱穴D	
LF−118	東側焼土列	Ⅳ−6−1	29−69区	Ⅴ2〜Ⅷ層	長楕円形	明赤褐色(5YR5/6)	中〜強	軟〜堅	明瞭	1.00	0.37	0.10	—	LF−71⇔LF−120	LH−21 LP−51 小柱穴D	
LF−119	東側焼土列	Ⅳ−6−1	29−69区	Ⅴ2層	楕円形	にぶい赤褐色(5YR4/4)	強	軟〜堅	明瞭	(0.53)	0.49	0.06	Ⅲ群土器	LF−117⇔LF−126	LH−21 小柱穴D	北側部分 攪乱
LF−120	東側焼土列	Ⅳ−6−1	29−68区	Ⅴ2〜Ⅵ層	楕円形	明赤褐色(2.5YR5/8)	強	すこぶる堅	漸然	0.97	0.78	0.15	Ⅲ群土器 礫	LF−126⇔LF−103	LP−51・63 小柱穴D	
LF−121	東側焼土列	Ⅳ−6−1	30−67区	Ⅵ層	楕円形	にぶい赤褐色(5YR4/3)	強	軟	判然〜明瞭	0.44	0.36	0.10	—	LF−82⇔LF−122	小柱穴D	
LF−122	東側焼土列	Ⅳ−6−1	30−67区	Ⅴ層	不整形	にぶい赤褐色(5YR4/6)	強	すこぶる堅	判然〜漸変	0.74	0.57	0.13	—	LF−121⇔LF−103	LH−22 LP−32 小柱穴D	

表Ⅳ－１－６　焼土一覧（３）

遺構名	焼土種別	図	グリッド	確認層位(被熱層)	平面形状	焼土 色調	粘着性	堅緻度	境界	規模(m) 長径	短径	最大厚	主な出土遺物	付近の焼土	付近の遺構	備考
LF－123	東側焼土列	Ⅳ－6－1	32－63区	Ⅴ～Ⅶ層	不整形	にぶい赤褐色(5YR4/3)	強	軟～堅	判然	0.72	0.48	0.11	フレイク	LF－97⇔LF－124	－	
LF－124	東側焼土列	Ⅳ－6－1	32－63区	Ⅴ～Ⅶ層	楕円形	赤褐色(5YR4/6)	中～強	軟～堅	明瞭	0.69	0.61	0.14	－	LF－123⇔LF－131	－	
LF－125	東側焼土列	Ⅳ－6－1	29･30－70区	Ⅴ2～Ⅶ層	楕円形	明赤褐色(5YR5/6)	中～強	軟～堅	判然～明瞭	0.53	0.44	0.12	縄文土器	LF－117⇔LF－115	LH－20･21 小柱穴D	
LF－126	東側焼土列	Ⅳ－6－1	29－68･69区	Ⅴ2～Ⅶ層	楕円形	明赤褐色(5YR5/6)	強	堅	明瞭	1.72	1.10	0.12	縄文土器	LF－119⇔LF－127	LF－48に切られる LH－21･22 小柱穴D	
LF－127	東側焼土列	Ⅳ－6－1	30－68区	Ⅵ～Ⅶ2層	円形?	明赤褐色(2.5YR5/8)	強	堅	漸移～明瞭	0.66	0.60	0.19	縄文土器	LF－128⇔LF－126	LH－21に切られる LH－22 LF－31 小柱穴D	
LF－128	東側焼土列	Ⅳ－6－1	31－68区	Ⅴ2～Ⅶ層	楕円形?	明赤褐色(2.5YR5/8)	強	軟～堅	漸移	(0.61)	(0.40)	0.13	－	LF－129⇔LF－131	LH－21に切られる LF－46･66	北側部分 撹乱
LF－129	東側焼土列	Ⅳ－6－1	31－70区	Ⅴ2～Ⅶ層	楕円形?	明赤褐色(5YR5/6)	中～強	軟～堅	判然	(0.25)	0.25	0.06	－	LF－128⇔LF－141	LF－41に切られる LH－21	
LF－130	東側焼土列	Ⅳ－6－1	30･31－70区	Ⅴ2～Ⅶ層	楕円形	赤褐色(5YR4/6)	中～強	軟	明瞭～判然	0.42	0.36	0.07	縄文土器	－⇔LF－141	LH－17･20 LF－41･54	
LF－131	東側焼土列	Ⅳ－6－1	32－66区	Ⅴ2～Ⅶ層	楕円形	赤褐色(5YR4/6)	強	堅	明瞭～判然	0.48	0.37	0.11	縄文土器	LF－128⇔LF－124	LH－15･21 LF－65	
LF－132	西側焼土列	Ⅳ－6－1	26－63区	Ⅶ層	楕円形	明赤褐色(5YR5/6)	中～強	堅	判然～明瞭	0.38	0.46	0.09	縄文土器	LF－206⇔LF－133	LH－25 LF－55･59	
LF－133	西側焼土列	Ⅳ－6－1	26･27－63区	Ⅶ層	楕円形	明赤褐色(5YR5/6)	中～強	堅	判然	0.53	0.43	0.07	縄文土器 たたき石	LF－132⇔LF－134	－	
LF－134	西側焼土列	Ⅳ－6－1	26－63区	Ⅵ～Ⅷ層	不整形	明赤褐色(5YR5/6)	強	堅	判然～明瞭	0.62	0.51	0.14	－	LF－133⇔LF－135	－	
LF－135	西側焼土列	Ⅳ－6－1	26－64区	Ⅵ～Ⅷ層	楕円形	明赤褐色(5YR5/6)	強	堅	漸移	0.70	0.60	0.11	縄文土器 フレイク	LF－134⇔LF－136	－	
LF－136	西側焼土列	Ⅳ－6－1	25－64区	Ⅴ～Ⅶ層	楕円形	赤褐色(5YR4/6)	強	堅	漸移	0.65	0.54	0.09	縄文土器	LF－135⇔LF－137	－	
LF－137	西側焼土列	Ⅳ－6－1	25－64区	Ⅵ～Ⅷ層	円形	明赤褐色(5YR5/6)	強	堅	漸移	0.61	0.53	0.09	縄文土器	LF－136⇔LF－176	LP－50	
LF－138	西側焼土列	Ⅳ－6－1	25－64区	Ⅵ～Ⅷ層	円形?	にぶい赤褐色(5YR4/4)	強	堅	判然～明瞭	0.42	(0.20)	0.10	－	LF－139⇔LF－135	LP－50	南側部分 試掘坑
LF－139	西側焼土列	Ⅳ－6－1	25－63区	Ⅶ層	円形	暗赤褐色(5YR3/4)	強	軟～堅	判然～漸変	0.41	0.35	0.07	－	LF－142⇔LF－160	LH－28 LP－50	
LF－140	東側焼土列	Ⅳ－6－1	29－73区	Ⅴ2～Ⅶ層	円形?	明赤褐色(2.5YR5/8)	強	軟～堅	漸移～明瞭	(0.47)	(0.47)	0.09	－	－⇔LF－92	LH－19に切られる LF－52 小柱穴C	
LF－141	東側焼土列	Ⅳ－6－1	31－70区	Ⅶ層	長楕円形	明赤褐色(5YR5/6)	強	堅	明瞭	0.51	0.28	0.08	－	LF－130⇔LF－129	LF－41に切られる LF－54	
LF－142	西側焼土列	Ⅳ－6－1	25－63区	Ⅵ～Ⅷ層	円形	明赤褐色(2.5YR5/8)	強	堅	明瞭	0.60	0.56	0.11	－	LF－206⇔LF－139	LH－28	
LF－143	西側焼土列	Ⅳ－6－1	26－64区	Ⅴ層	円形	明赤褐色(5YR5/6)	中～強	堅	明瞭	0.59	0.53	0.08	縄文土器 フレイク	LF－136⇔LF－150	－	
LF－144	西側焼土列	Ⅳ－6－1	26－63区	Ⅴ層	楕円形	明赤褐色(2.5YR5/8)	中～強	軟～堅	漸移	0.46	0.39	0.07	－	LF－145⇔LF－146	－	
LF－145	西側焼土列	Ⅳ－6－1	26－64区	Ⅴ層	円形	赤褐色(5YR4/6)	中～強	軟	明瞭～判然	0.34	0.32	0.05	－	LF－125⇔LF－144	－	
LF－146	西側焼土列	Ⅳ－6－1	26－63区	Ⅴ～Ⅶ層	楕円形	明赤褐色(2.5YR5/8～5YR5/8)	中	軟～堅	漸移～明瞭	0.67	0.58	0.14	縄文土器	LF－144⇔LF－147	－	
LF－147	西側焼土列	Ⅳ－6－1	27－64区	Ⅴ～Ⅶ層	楕円形	明赤褐色(2.5YR5/8)	中～強	堅	漸移～明瞭	0.76	0.64	0.15	縄文土器 TK	LF－146⇔LF－148	－	
LF－148	西側焼土列	Ⅳ－6－1	26･27－60区	Ⅴ～Ⅶ層	楕円形	明赤褐色(2.5YR5/8)	中	堅	漸移	0.71	0.60	0.12	Ⅰ群・縄文土器	LF－147⇔LF－149	－	
LF－149	西側焼土列	Ⅳ－6－1	27－60･61区	Ⅴ～Ⅶ層	楕円形	橙色(5YR6/8)	中～強	軟	明瞭	0.64	0.64	0.15	縄文土器 礫	LF－148⇔LF－152	－	
LF－150	西側焼土列	Ⅳ－6－1	26－60区	Ⅴ～Ⅶ層	楕円形	橙色(2.5YR6/8)	強	軟	漸移	0.89	0.80	0.18	縄文土器	LF－143⇔LF－151	LP－44･57	
LF－151	西側焼土列	Ⅳ－6－1	26－60区	Ⅴ～Ⅶ層	楕円形	明赤褐色(2.5YR5/8)	強	堅	漸移	0.70	0.53	0.09	－	LF－150⇔LF－152	LP－44･57	
LF－152	西側焼土列	Ⅳ－6－1	27－60区	Ⅴ～Ⅶ層	円形	にぶい赤褐色(5YR4/4)	強	軟	明瞭	0.61	0.59	0.13	縄文土器	LF－149⇔LF－151	LP－44･57	
LF－153	西側焼土列	Ⅳ－6－1	26－57区	Ⅴ～Ⅶ層	楕円形	明赤褐色(2.5YR5/8)	中～強	堅	漸移～明瞭	1.12	0.90	0.14	縄文土器	LF－154⇔LF－172	LP－33	
LF－154	西側焼土列	Ⅳ－6－1	28－57区	Ⅶ層	楕円形	橙色(5YR6/8)	中	軟	判然	0.46	0.38	0.06	縄文土器	LF－155⇔LF－153	－	
LF－155	西側焼土列	Ⅳ－6－1	27－57区	Ⅴ～Ⅶ層	楕円形	赤褐色(5YR4/6)	中～強	堅	明瞭	0.70	0.50	0.15	－	LF－156⇔LF－154	－	
LF－156	西側焼土列	Ⅳ－6－1	26－57区	Ⅴ～Ⅶ層	楕円形	明赤褐色(2.5YR5/8)	強	堅	漸移～明瞭	0.71	0.59	0.16	－	LF－157⇔LF－155	－	
LF－157	西側焼土列	Ⅳ－6－1	25－57区	Ⅴ～Ⅶ層	楕円形	明赤褐色(5YR5/6)	強	堅	漸移～明瞭	0.79	0.69	0.18	縄文土器 フレイク	LF－158⇔LF－156	－	
LF－158	焼土列	Ⅳ－6－1	24･25－57区	Ⅴ～Ⅶ層	楕円形	明赤褐色(5YR5/6)	中～強	堅	明瞭～判然	0.64	0.63	0.12	－	LF－203⇔LF－157	－	
LF－159	西側焼土列	Ⅳ－6－1	24－57区	Ⅴ2～Ⅶ層	隅丸方形	明赤褐色(2.5YR5/8)	中～強	堅	漸移～明瞭	0.69	0.69	0.10	縄文土器	LF－201⇔LF－160	－	
LF－160	西側焼土列	Ⅳ－6－1	24－57･58区	Ⅶ層	隅丸方形	明赤褐色(5YR5/6)	中～強	軟	判然～漸変	0.52	0.42	0.07	縄文土器	LF－159⇔LF－203	－	
LF－161	西側焼土列	Ⅳ－6－1	24－57区	Ⅴ～Ⅶ層	楕円形	明赤褐色(5YR5/6)	強	堅	明瞭～判然	0.90	0.84	0.15	縄文土器	LF－160⇔LF－163	－	
LF－162	西側焼土列	Ⅳ－6－1	24－57･58区	Ⅴ～Ⅶ層	楕円形	明赤褐色(5YR5/6)	強	軟～堅	判然	(0.64)	0.86	0.18	縄文土器	LF－50⇔LF－205	－	南側部分 削平
LF－163	西側焼土列	Ⅳ－6－1	24－56区	Ⅴ～Ⅶ層	楕円形	明赤褐色(2.5YR5/8)	強	堅	漸移～明瞭	0.76	0.65	0.20	縄文土器	LF－25⇔LF－164	LFC－3	
LF－164	西側焼土列	Ⅳ－6－1	25－56区	Ⅴ～Ⅶ層	円形	明赤褐色(2.5YR5/8)	中～強	堅	明瞭～判然	0.72	0.70	0.15	縄文土器 礫	LF－163⇔LF－175	LP－68 LFC－3	
LF－165	西側焼土列	Ⅳ－6－1	25－57区	Ⅶ層	楕円形	赤褐色(5YR4/6)	強	軟～堅	判然～漸変	0.42	0.36	0.09	縄文土器	LF－157⇔LF－166	－	
LF－166	西側焼土列	Ⅳ－6－1	25－56区	Ⅴ～Ⅶ層	楕円形	赤褐色(5YR4/6)	強	軟～堅	判然	0.80	0.68	0.12	縄文土器	LF－165⇔LF－166	－	
LF－167	西側焼土列	Ⅳ－6－1	26－56区	Ⅴ～Ⅶ層	楕円形	明赤褐色(2.5YR5/8)	中～強	軟	漸変	0.60	0.57	0.09	縄文土器	LF－166⇔LF－168	－	
LF－168	西側焼土列	Ⅳ－6－1	26－56区	Ⅴ～Ⅷ層	円形	明赤褐色(2.5YR5/8)	強	軟	漸移～明瞭	0.89	0.87	0.21	縄文土器	LF－174⇔LF－169	－	色調を観察
LF－169	西側焼土列	Ⅳ－6－1	27－56区	Ⅴ層	楕円形	赤褐色(5YR4/6)	強	軟	明瞭	0.95	0.65	0.13	フレイク	LF－168⇔LF－170	－	
LF－170	西側焼土列	Ⅳ－6－1	27－56区	Ⅴ～Ⅶ層	円形	橙色(2.5YR6/8)	強	軟～堅	明瞭～判然	0.72	0.71	0.14	縄文土器	LF－169⇔LF－173	－	
LF－171	西側焼土列	Ⅳ－6－1	28－56区	Ⅴ層	楕円形?	明赤褐色(2.5YR5/8)	強	軟～堅	明瞭～判然	0.74	(0.56)	0.06	－	LF－173⇔LF－172	－	西側部分 撹乱
LF－172	西側焼土列	Ⅳ－6－1	28－56区	Ⅴ～Ⅶ層	楕円形	赤褐色(5YR4/6)	強	堅	明瞭～漸移	1.19	0.85	0.15	縄文土器	LF－171⇔LF－153	LP－33	
LF－173	西側焼土列	Ⅳ－6－1	27－55区	FⅤ層	楕円形	明赤褐色(2.5YR5/8)	強	堅	漸移	0.57	0.40	0.16	－	LF－170⇔LF－171	－	
LF－174	西側焼土列	Ⅳ－6－1	26－55区	Ⅴ～Ⅶ層	楕円形	赤褐色(2.5YR4/6)	強	堅	明瞭～判然	0.68	0.62	0.08	礫	LF－175⇔LF－168	LP－40	
LF－175	西側焼土列	Ⅳ－6－1	25－55区	Ⅶ層	楕円形	赤褐色(5YR4/6)	強	軟～堅	明瞭	0.66	0.62	0.07	－	LF－164⇔LF－174	－	
LF－176	西側焼土列	Ⅳ－6－1	24－63区	Ⅴ層	円形	赤褐色(5YR4/6)	強	堅～すこぶる堅	明瞭～判然	0.60	0.57	0.12	縄文土器	LF－139⇔LF－182	－	
LF－177	単独	Ⅳ－6－2	30－44区	Ⅴ～Ⅶ層	楕円形	明赤褐色(2.5YR5/8)	強	堅	判然	0.52	0.47	0.10	－	＊	－	
LF－178	単独	Ⅳ－6－2	29－50区	Ⅴ～Ⅶ層	楕円形	赤褐～橙色(2.5YR4/8～5YR6/8)	弱～なし	堅	明瞭～判然	0.58	0.48	0.15	－	＊	－	
LF－179	単独	Ⅳ－6－2	29－39･40区	Ⅶ層	楕円形	赤褐色(5YR4/6)	強	軟	判然	0.39	0.33	0.11	－	＊	－	
LF－180	焼土列	Ⅳ－6－1	24－61区	Ⅴ2層	長楕円形	赤褐色(5YR4/6)	強	堅	漸移～明瞭	0.79	0.40	0.09	縄文土器	LF－157⇔LF－181	LP－50	
LF－181	焼土列	Ⅳ－6－1	24－61区	Ⅴ2層	楕円形	暗赤褐色(5YR3/3)	中～強	軟～堅	判然～漸変	0.31	0.25	0.05	－	LF－180⇔LF－183	－	
LF－182	西側焼土列	Ⅳ－6－1	24－61区	Ⅴ2層	円形	暗赤褐色(5YR3/3)	中～強	軟～堅	漸変	0.18	0.15	0.04	－	LF－176⇔LF－183	－	
LF－183	西側焼土列	Ⅳ－6－1	24－61区	Ⅴ2層	楕円形	暗赤褐色(5YR3/4)	中	堅	漸変	0.61	0.44	0.04	－	LF－181⇔LF－185	－	
LF－184	西側焼土列	Ⅳ－6－1	24－60･61区	Ⅴ2層	不整形	明赤褐色(5YR5/6)	中	堅	漸移～明瞭	0.66	0.58	0.11	－	LF－182⇔LF－186	－	
LF－185	西側焼土列	Ⅳ－6－1	24－60区	Ⅴ2層	不整形	暗赤褐色(5YR3/3)	弱～中	堅	判然	0.57	0.37	0.09	縄文土器	LF－183⇔LF－186	－	
LF－186	西側焼土列	Ⅳ－6－1	24－60区	Ⅴ2層	楕円形	暗赤褐色(5YR3/3)	弱～中	堅	判然	0.43	0.31	0.08	－	LF－184⇔LF－187	－	
LF－187	西側焼土列	Ⅳ－6－1	24－60区	Ⅴ2層	楕円形	暗赤褐色(5YR3/3)	弱	堅	判然	0.37	0.28	0.06	縄文土器	LF－186⇔LF－188	－	

表Ⅳ−１−６　焼土一覧（４）

遺構名	焼土種別	図	グリッド	確認層位(被熱層)	平面形態	焼土 色調	焼土 粘着性	焼土 硬軟度	焼土 程度	規模(m) 長径	規模(m) 短径	規模(m) 最大厚	主な出土遺物	付近の焼土	付近の遺構	備考
LF−188	西側焼土列	Ⅳ−5−1	24−60区	Ⅴ2層	楕円形	赤褐色(5YR4/6)	中〜弱	軟〜堅	弱熱〜強熱	0.60	0.46	0.06	縄文土器	LF−187⇔LF−189	−	
LF−189	西側焼土列	Ⅳ−5−1	24−60区	Ⅴ2層	楕円形	明赤褐色(5YR5/6)	弱	堅	弱熱〜中熱	0.56	0.38	0.05	縄文土器	LF−188⇔LF−190	LP−44・57	
LF−190	西側焼土列	Ⅳ−5−1	24−59・60区	Ⅴ2層	不整形	にぶい赤褐色(5YR4/4)	弱	堅	強熱	1.22	0.86	0.06	縄文土器 スクレイパー・フレイク	LF−189⇔LF−191	LP−44・57	
LF−191	西側焼土列	Ⅳ−5−1	24−59区	Ⅴ2層	長楕円形	暗赤褐色(5YR3/4)	弱	軟〜堅	強熱	0.62	0.25	0.03	縄文土器	LF−190⇔LF−192	LP−44・57	
LF−192	西側焼土列	Ⅳ−5−1	24−59区	Ⅴ2層	円形	にぶい赤褐色(5YR4/4)	弱	軟〜堅	強熱	0.32	0.21	0.03	−	LF−191⇔LF−194	−	
LF−193	西側焼土列	Ⅳ−5−1	24−59区	Ⅴ2層	長楕円形	にぶい赤褐色(5YR4/4)	弱	軟〜堅	中熱〜弱熱	0.84	0.40	0.08	−	LF−191⇔LF−194	−	
LF−194	西側焼土列	Ⅳ−5−1	24−59区	Ⅴ2層	楕円形	明赤褐色(5YR5/6)	弱	軟〜堅	弱熱	0.47	0.27	0.03	−	LF−193⇔LF−195	−	
LF−195	西側焼土列	Ⅳ−5−1	24−59区	Ⅴ2層	楕円形	明赤褐色(5YR5/6)	弱	軟〜堅	中熱	0.46	0.43	0.10	縄文土器	LF−194⇔LF−196	−	
LF−196	西側焼土列	Ⅳ−5−1	24−58・59区	Ⅴ2層	長楕円形	にぶい赤褐色(5YR4/4)	弱	堅	高熱	0.92 (0.19)	0.50 0.32	0.13 ？	縄文土器	LF−195⇔LF−197	−	
LF−197	西側焼土列	Ⅳ−5−1	24−58区	Ⅴ2層	円形	にぶい赤褐色(5YR4/4)	中〜弱	堅	弱熱	0.41	0.39	0.04	−	LF−196⇔LF−198	−	
LF−198	西側焼土列	Ⅳ−5−1	24−58区	Ⅴ2層	不整形	赤褐色(5YR4/6)	弱	軟〜堅	弱熱〜中熱	1.30	0.53	0.11	−	LF−197⇔LF−199	−	
LF−199	西側焼土列	Ⅳ−5−1	24−58区	Ⅴ2層	楕円形	暗赤褐色(5YR3/3)	弱	軟〜堅	強熱	0.43	0.35	0.05	−	LF−198⇔LF−162	−	
LF−200	西側焼土列	Ⅳ−5−1	24−58区	Ⅴ2層	楕円形	にぶい赤褐色(5YR4/3)	中〜弱	軟〜堅	強熱〜弱熱	0.35	0.22	0.05	−	LF−198⇔LF−201	−	
LF−201	焼土列	Ⅳ−5−1	24−58区	＊	楕円形	赤褐色(5YR4/6)	中〜弱	堅	弱熱	0.29	0.17	＊	−	LF−200⇔LF−159	−	
LF−202	西側焼土列	Ⅳ−5−1	24−57・58区	Ⅴ2層	不整形	褐色(5YR6/6)	弱	堅	弱熱	0.24	0.22	0.05	−	LF−200⇔LF−159	−	
LF−203	西側焼土列	Ⅳ−5−1	24−57区	Ⅴ2層	円形	にぶい赤褐色(5YR4/4)	弱	軟〜堅	弱熱	0.24	0.22	0.06	たたき石？	LF−160⇔LF−158	−	
LF−204	単独	Ⅳ−5−2	25−53区	Ⅵ層	円形	明赤褐色(5YR5/6)	弱	堅	弱熱〜強熱	0.49	0.45	0.10	−	＊	−	
LF−205	東側焼土列	Ⅳ−5−1	30−73区	Ⅴ2層	楕円形	明赤褐色(2.5YR5/8)	弱	軟〜堅	高熱〜中熱	0.94	0.74	0.10	縄文土器	−⇔LF−113	LH−18・19 LP−58・61 小柱穴C	
LF−206	西側焼土列	Ⅳ−5−1	26−63区	Ⅷ1層	楕円形	赤褐色(5YR5/8)	中〜弱	堅	中熱〜弱熱	0.45	0.39	0.06	−	LF−132⇔LF−142	LH−24・25 LP−39	
LF−207	東側焼土列	Ⅳ−5−1	35−63区	Ⅵ層	楕円形	明赤褐色(5YR5/6)	＊	＊	弱熱	0.74	0.66	0.10	縄文土器	−⇔LF−208	−	
LF−208	東側焼土列	Ⅳ−5−1	35−63区	Ⅵ層	不整形	明赤褐色(5YR5/6)	＊	＊	弱熱	0.80	0.68	0.08	縄文土器	LF−207⇔LF−209	−	
LF−209	東側焼土列	Ⅳ−5−1	35−63区	Ⅵ層	楕円形	明赤褐色(5YR5/6)	＊	＊	弱熱	1.12	0.84	0.19	縄文土器 フレイク	LF−208⇔LF−83	LS−3	
LF−210	東側焼土列	Ⅳ−5−1	34−78・79区	Ⅴ層	楕円形	褐色(7.5YR4/6)	弱〜中	堅	弱熱	0.63	0.54	0.15	縄文土器	LF−211⇔LF−213	小柱穴H	
LF−211	東側焼土列	Ⅳ−5−1	34−78区	Ⅴ層	円形が二つ？	褐色(7.5YR4/4)	弱〜中	堅	弱熱	0.79	0.44	0.16	−	LF−210⇔LF−212	小柱穴H	
LF−212	東側焼土列	Ⅳ−5−1	34−78区	Ⅵ層	円形	褐色(7.5YR4/4)	弱〜中	堅	弱熱	0.47	0.43	0.11	縄文土器	LF−211⇔LF−214	小柱穴H	
LF−213	東側焼土列	Ⅳ−5−1	34−78区	Ⅴ層	楕円形	褐色(7.5YR4/4)	弱〜中	堅	弱熱	0.64	0.59	0.12	縄文土器	LF−210⇔LF−219	小柱穴H	
LF−214	東側焼土列	Ⅳ−5−1	34−78区	Ⅴ層	楕円形	褐色(7.5YR4/4)	弱〜中	堅	弱熱	0.35	0.29	0.06	−	LF−212⇔LF−216	小柱穴H	
LF−215	東側焼土列	Ⅳ−5−1	34−78区	Ⅵ層	円形	褐色(7.5YR4/3)	弱〜中	堅	弱熱	0.29	0.29	0.06	−	LF−224⇔LF−217	小柱穴H	
LF−216	東側焼土列	Ⅳ−5−1	34−77・78区	Ⅴ層	円形	赤褐色(5YR4/6)	弱〜中	堅	弱熱	0.51	0.50	0.14	縄文土器	LF−214⇔LF−217	小柱穴H	
LF−217	東側焼土列	Ⅳ−5−1	34−77区	Ⅴ層	楕円形	褐色(7.5YR4/6)	弱〜中	堅	弱熱	0.58	0.46	0.12	縄文土器 石	LF−216⇔LF−218	小柱穴H	
LF−218	東側焼土列	Ⅳ−5−1	34−77区	Ⅵ層	楕円形	褐色(7.5YR4/4)	弱〜中	堅	弱熱	0.35	0.28	0.04	−	LF−217⇔LF−225	小柱穴H	
LF−219	東側焼土列	Ⅳ−5−1	33−78区	Ⅴ層	楕円形	褐色(7.5YR4/6)	弱〜中	堅	弱熱	0.53	0.40	0.13	−	LF−213⇔LF−224	小柱穴H	
LF−220	東側焼土列	Ⅳ−5−1	34−80区	Ⅵ層	円形が二つ？	褐色(7.5YR4/4)	弱〜中	堅	弱熱	0.79	0.46	0.10	縄文土器	−⇔LF−221	小柱穴H	
LF−221	東側焼土列	Ⅳ−5−1	33−79・80, 34−80区	Ⅵ層	不整形	褐色(7.5YR4/6)	弱〜中	堅	弱熱	0.76	0.60	0.12	−	LF−220⇔LF−222	小柱穴H	一部風倒木痕内
LF−222	東側焼土列	Ⅳ−5−1	33−79区	Ⅵ層	楕円形	暗赤褐色(5YR3/6)	弱〜中	堅	弱熱	0.72	0.54	0.19	縄文土器 フレイク	LF−221⇔LF−223	小柱穴H	
LF−223	東側焼土列	Ⅳ−5−1	33−78・79区	Ⅴ層	楕円形	暗赤褐色(5YR3/6)	弱〜中	堅	弱熱	1.03	0.85	0.30	縄文土器	LF−222⇔LF−228	小柱穴H	
LF−224	東側焼土列	Ⅳ−5−1	33−78区	Ⅴ層	楕円形	褐色(7.5YR4/4)	弱〜中	堅	弱熱	0.46	0.38	0.08	縄文土器	LF−219⇔LF−215	小柱穴H	
LF−225	東側焼土列	Ⅳ−5−1	33−77区	Ⅵ層	円形が二つ？	褐色(7.5YR4/6)	弱〜中	堅	弱熱	1.06	0.57	0.15	縄文土器	LF−218⇔LF−225	小柱穴H	
LF−226	東側焼土列	Ⅳ−5−1	32・33−80区	Ⅴ層	楕円形	褐色(7.5YR4/6)	弱〜中	堅	弱熱	0.77	0.64	0.14	縄文土器	−⇔LF−227	−	
LF−227	東側焼土列	Ⅳ−5−1	32−80区	Ⅴ層	楕円形	暗赤褐色(5YR3/6)	弱〜中	堅	弱熱	1.00	0.86	0.30	−	LF−226⇔LF−228	−	
LF−228	東側焼土列	Ⅳ−5−1	32−79区	Ⅴ層	円形	暗赤褐色(5YR3/6)	弱〜中	堅	弱熱	0.85	0.77	0.16	−	LF−227⇔LF−223	−	
LF−229	東側焼土列	Ⅳ−5−1	32−77区	Ⅵ層	不整形	にぶい赤褐〜暗赤褐色(7.5YR4/4〜3/4)	＊	＊	＊	0.53	0.44	0.07	縄文土器	LF−225⇔LF−233	LP−103 小柱穴H	
LF−230	東側焼土列	Ⅳ−5−1	33−76・77区	Ⅵ層	不整形	にぶい赤褐〜暗赤褐色(5YR4/4〜3/4)	＊	＊	＊	0.90	0.48	0.10	縄文土器	LF−225⇔LF−231	小柱穴H	
LF−231	東側焼土列	Ⅳ−5−1	32−77区	Ⅵ層	不整形	暗赤褐〜にぶい赤褐色(5YR3/4〜4/3)	＊	＊	＊	0.69	0.58	0.08	縄文土器	LF−230⇔LF−233	LP−73 小柱穴H	
LF−232	東側焼土列	Ⅳ−5−1	32・33−76区	Ⅵ層	不整形	赤褐〜にぶい赤褐色(5YR4/8〜4/4)	＊	＊	＊	0.78	0.60	0.13	縄文土器	LF−231⇔LF−234	LP−73・103 小柱穴H	
LF−233	東側焼土列	Ⅳ−5−1	32−76区	Ⅵ層	楕円形	赤褐〜暗赤褐色(5YR4/6〜3/3)	＊	＊	＊	0.44	0.34	0.10	−	LF−229⇔LF−234	LP−103 小柱穴H	
LF−234	東側焼土列	Ⅳ−5−1	32−76区	Ⅵ層	楕円形	明赤褐〜暗赤褐色(5YR5/8〜3/3)	＊	＊	＊	0.56	0.46	0.08	縄文土器 フレイク 礫	LF−233⇔LF−236	小柱穴H	
LF−235	東側焼土列	Ⅳ−5−1	33−76区	Ⅵ層	楕円形？	暗赤褐色(5YR3/6〜3/3)	＊	＊	＊	0.48	0.40	0.06	−	LF−231⇔LF−237	LP−73	
LF−236	東側焼土列	Ⅳ−5−1	32−76区	Ⅵ層	円形	極暗赤褐色(5YR2/4)	＊	＊	＊	0.16	(0.09)	0.04	−	LF−234⇔LF−239	LH−12	北側部分 撹乱
LF−237	東側焼土列	Ⅳ−5−1	32−75区	Ⅵ層	楕円形	赤褐〜暗赤褐色(5YR4/8〜3/3)	＊	＊	＊	0.79	0.54	0.08	縄文土器	LF−235⇔LF−238	小柱穴B	南西側一部 撹乱
LF−238	東側焼土列	Ⅳ−5−1	32−75区	Ⅵ層	不整形	極暗赤褐色(5YR2/3)	＊	＊	＊	0.42	0.38	0.08	縄文土器	LF−237⇔LF−240	LPC−5 小柱穴B	
LF−239	東側焼土列	Ⅳ−5−1	32−75区	Ⅵ層	楕円形？	暗赤褐〜赤褐〜にぶい赤褐色(5YR3/6〜4/8〜4/6)	＊	＊	＊	0.62	(0.35)	0.10	縄文土器	LF−236⇔LF−240	LP−78 小柱穴B	北側部分 撹乱
LF−240	東側焼土列	Ⅳ−5−1	32−75区	Ⅵ層	楕円形	にぶい赤褐〜暗赤褐色(5YR4/4〜3/3)	＊	＊	＊	0.34	0.28	0.07	縄文土器	LF−239⇔LF−238	LP−78 小柱穴B	
LF−241	単独焼土列？	Ⅳ−5−2	36−69区	Ⅵ層	円形	明褐色(7.5YR5/6)	＊	＊	＊	0.33	0.31	0.04	−	−⇔LF−242	小柱穴A	
LF−242	単独焼土列？	Ⅳ−5−2	36−69区	Ⅵ層	楕円形？	明赤褐色(5YR5/6)	＊	＊	＊	0.42	(0.23)	0.06	−	LF−241⇔LF−243	LH−33・38 小柱穴A	南側部分 撹乱
LF−243	単独焼土列？	Ⅳ−5−2	34−76区	Ⅵ層	不整形	＊	＊	＊	＊	0.35	0.32	0.05	縄文土器	LF−243⇔−	LH−37 LP−35・48・75・97	
LF−244	単独	Ⅳ−5−2	35−20・21区	Ⅵ層	楕円形	褐色(7.5YR4/6)	中	堅	弱熱	0.84	0.62	0.13	−	＊	−	
LF−245	単独	Ⅳ−5−2	34−30・31区	Ⅵ層	楕円形	褐色(7.5YR4/3)	中〜弱	軟	中熱	0.41	0.24	0.07	−	＊	−	炭化材

表Ⅳ－１－７　遺物集中 他 一覧

遺構名	図	図版	グリッド	確認層位	規模（m）長径	規模（m）短径	主な出土遺物	他の遺構との位置関係	備　考
LPS－6	Ⅳ－3－18	39	24－61K	V2層	0.44	0.29	Ⅲ群土器	LP－50近く	
LFC－1	Ⅳ－6－1	*	15－64K	V層	1.76	0.90	フレイク	—	
LFC－2	Ⅳ－6－1	*	21－56K	V1層	(0.46)	0.42	Ⅲ群土器 フレイク	LP－38近く	トレンチにより南西側部分 破壊
LFC－3	Ⅳ－6－1	46	21・22－58K	V2層	出土範囲 3.96 集中部分 0.56	出土範囲 3.52 集中部分 0.34	未分類 土器 石鏃 Rフレイク フレイク	下位にLF－25 平面重複	
LFC－4	Ⅳ－6－1	*	28・29－71K	V2層	2.68	1.68	MB 石鏃 石核 U・Rフレイク フレイク	LF－100・101・112 小柱穴列 近く	
LFC－5	Ⅳ－6－1	*	32－74K	V2層	0.38	0.36	スクレイパー フレイク	LH－18・23 小柱穴列 近く	
LS－3	Ⅳ－6－1	46	34－63K	V2層	1.98	1.16	礫	LF－83近く	安山岩 火山礫凝灰岩 石英岩脈を含む砂岩 砂岩 泥岩 片岩
LS－4	Ⅳ－6－1		25・26－65K	V1層	0.60	0.58	礫	—	安山岩 閃緑岩 砂岩
LM－1	—	—	23－49K	Ⅲ～V2層	(2.10)	(0.47)	—	—	層厚:0.52 盛土の可能性をと考えた記録したが、風倒木痕と判断し、掲載しない。

表Ⅳ－２－１　ＬＨ・Ｈ出土土器点数表（１）

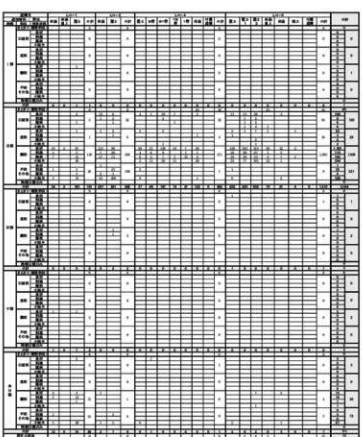

表Ⅳ－２－１　ＬＨ・Ｈ出土土器点数表（２）



表Ⅳ－２－１　ＬＨ・Ｈ出土土器点数表（３）



表Ⅳ－２－１　ＬＨ・Ｈ出土土器点数表（４）



表Ⅳ－２－１　ＬＨ・Ｈ出土土器点数表（５）



表Ⅳ－２－２　ＬＨ・Ｈ出土石器点数表（１）

遺構名		LH−1			LH−2			LH−4								LH−5								LH−6				LH−7			LH−8			小計
群	遺物種別 / 層位	床面	覆土	小計	床面	覆土	小計	覆土	B層	BY層	YB層	Y層	床面	付属遺構	小計	覆土	覆土1	覆土2	床面直上	床面	焼土	付属遺構	小計	床面	覆土	覆土下	小計	床面	覆土	小計	床面	覆土	小計	
旧石器合計				0			0								0								0				0			0			0	0
剥片石器群	石鏃		2	2		1	1	1			1				1	4	3	6	1	1	1		12		9		9		2	2		2	2	29
	石槍・ナイフ			0			0								0								0				0			0			0	0
	石錐			0			0					1			1								0				0			0			0	1
	つまみ付きナイフ			0			0								0		1	1					2				0			0			0	2
	両面調整石器			0			0								0	1							0		1		1		1	1		1	1	3
	スクレイパー		1	1			0			1					1		2	11					13				0			0			0	15
	U・Rフレイク			0	1	1	2	1							0	4	5	5	1	1			12		6		6			0		1	1	21
	石核		1	1		1	1								0								0		1		1		2	2			0	5
	フレイク・チップ	2	43	45		29	29	4	1,116	14	7				1,137	55	42	42	4	7	11		106		94		94		4	4	5	8	13	1,428
	原石			0			0								0								0				0			0		1	1	1
剥片石器群合計		2	47	49	1	32	33	6	1,116	15	8	1	0	0	1,140	64	53	65	6	9	12	0	145	0	111	0	111	0	9	9	5	13	18	1,505
磨製石器群	磨製石斧	1	3	4	2	5	7	1		1					1	4	5	6	1				12		7	1	8			0		3	3	35
	磨製石斧転用品			0	1		1								0								0				0			0			0	1
	石斧未製品			0			0								0			1					1				0			0			0	1
	石斧原石			0		1	1								0								0				0			0			0	1
磨製石器群合計		1	3	4	3	6	9	1	0	1	0	0	0	0	1	4	5	7	1	0	0	0	13	0	7	1	8	0	0	0	0	3	3	38
礫石器群	たたき石			0			0								0	1		1	1				2				0			0			0	2
	すり石		1	1	1		1								0								0				0			0			0	2
	北海道式石冠			0			0								0								0				0			0			0	0
	石錘			0			0								0								0				0			0			0	0
	砥石			0	2		2								0			2	1				3		4		4			0	1	1	2	11
	矢柄研磨器			0			0								0								0				0			0			0	0
	台石・石皿		1	1			0								0			1					1		1		1			0		20	20	23
礫石器群合計		0	2	2	3	0	3	0	0	0	0	0	0	0	0	1	0	4	2	0	0	0	6	0	5	0	5	0	0	0	1	21	22	38
礫	加工・使用痕のある礫			0			0								0						3		3				0			0			0	3
	自然礫	5	10	15	2	5	7	3	1				16		17	4	4	5	1	3	9		22	0	10	0	10	0	4	4	0	1	1	76
礫合計		5	10	15	2	5	7	3	1	0	0	0	16	0	17	4	4	5	1	3	12	0	25	0	10	0	10	0	4	4	0	1	1	79
石製品	玉			0			0		1	1					2								0				0			0			0	2
	石製品			0			0								0								0				0			0			0	0
石製品合計		0	0	0	0	0	0	0	1	1	0	0	0	0	2	0	0	0	0	0	0	0	0	0	0	0	0	0	0	0	0	0	0	2
合計		55			32			1,160								189								134				13			44			1,647

遺構名		LH−9				LH−10					LH−11			LH−12							LH−13			LH−14				LH−15							小計
群	遺物種別 / 層位	床面	床面直上	覆土	小計	床面	床面直上	焼土	覆土	小計	床面	覆土	小計	覆土	覆土1層	覆土2層	床面直上	床面	床下	小計	床	覆土	小計	付属遺構	床面	覆土	小計	H層	覆土	覆土1層	覆土2層	床面直上	床面	小計	
旧石器合計					0					0			0						1	1			0				0							0	1
剥片石器群	石鏃		1	1	2		3			3		3	3	3	2	1	1			7			0			3	3							0	18
	石槍・ナイフ				0					0		1	1			1				1			0				0							0	2
	石錐				0					0			0							0			0				0							0	0
	つまみ付きナイフ				0					0			0							0			0			1	1							0	1
	両面調整石器	2			2					0			0							0			0				0							0	2
	スクレイパー				0					0			0	1						1			0			1	1							0	2
	U・Rフレイク		1		1	2				2		1	1	3		5	1	1		10			0			2	2							0	16
	石核			2	2					0			0	1		1				2			0				0				1			1	5
	フレイク・チップ	5		153	158		24	7	92	123		20	20	22	4	16	4	4		50			0		9	298	307				3			3	661
	原石				0					0			0				1	1		2			0				0							0	2
剥片石器群合計		7	2	156	165	2	27	7	92	128	0	25	25	30	6	24	7	6	0	73	0	0	0	0	9	305	314	0	0	0	4	0	0	4	709
磨製石器群	磨製石斧	1		10	11				4	4		3	3	3	3	13	2			21			0			1	1	1	8		67	10	2	88	128
	磨製石斧転用品				0					0			0	1		1	1			3			0				0				2			2	5
	石斧未製品				0					0			0							0			0				0							0	0
	石斧原石				0					0			0							0			0				0							0	0
磨製石器群合計		1	0	10	11	0	0	0	4	4	0	3	3	4	3	14	3	0	0	24	0	0	0	0	0	1	1	1	8	0	69	10	2	90	133
礫石器群	たたき石				0					0			0	2						2			0				0	1						1	3
	すり石			1	1				1	1			0							0			0				0							0	2
	北海道式石冠				0					0			0							0			0				0							0	0
	石錘				0					0			0							0			0				0							0	0
	砥石				0		1			1		2	2	3		16	15	1		35	1		1				0	1			2			3	42
	矢柄研磨器				0					0			0		1					1			1				0							0	2
	台石・石皿			3	3				1	1			0							0			0				0							0	4
礫石器群合計		0	0	4	4	0	1	0	2	3	0	2	2	5	1	16	15	1	0	38	1	0	2	0	0	0	0	2	0	0	2	0	0	4	53
礫	加工・使用痕のある礫				0					0			0							0			0			2	2							0	2
	自然礫	1	0	3	4	0	0		1	1	0	4	4	2		7		1		10			0			10	10			1	4			5	34
礫合計		1	0	10	4	0	2	0	4	1	0	8	4	2	0	7	0	1	0	10	2	0	0	0	0	12	12	0	0	1	4	0	0	5	36
石製品	玉				0					0			0			1				1			1				0							0	2
	石製品				0					0		1	1							0			0				0							0	1
石製品合計		0	0	0	0	0	0	0	0	0	0	1	1	0	0	1	0	0	0	1	0	0	3	0	0	0	24	0	0	0	0	0	0	14	43
合計		184				136					35			147							5			351				117							791

表Ⅳ－２－２　ＬＨ・Ｈ出土石器点数表（２）

遺構名		LH－16								LH－17						LH－18						LH－19						LH－20						小計
群	器種（遺物種別 / 層位）	覆土	覆土1層	覆土2層	覆土3層	床面直上	床面	付属遺構	小計	覆土	覆土1層	床面直上	床面	付属遺構	小計	覆土1層	覆土2層	床面直上	床面	付属遺構	小計	覆土1層	覆土2層	床面直上	床面	付属遺構	小計	覆土1層	覆土2層	床面直上	床面	付属遺構	小計	
旧石器合計			2	1	1				4	1					1	1	12	2			15	11	51	3	2	17	84		6				6	110
剥片石器群	石鏃								0		1				1	1	5		1		7	1	7			1	9					1	1	18
	石槍・ナイフ								0						0						0						0						0	0
	石錐								0						0		2				2						0						0	2
	つまみ付きナイフ								0						0						0		1				1						0	1
	両面調整石器								0						0						0						0						0	0
	スクレイパー			1	1				2						0	1	5	1			7		4			2	6				1		1	16
	U・Rフレイク	1		2			1		4		2				2		4	2	1		7	3	6	1		2	12		2				2	27
	石核							1	1						0		4				4		5				5	1	2				3	13
	フレイク・チップ	8	14	11			1		34	13	21			1	35	21	65	23	10	16	135	72	383	19	12	215	701	6	20	2			28	933
	原石		1						1						0		2				2	1					1						0	4
剥片石器群合計		9	15	14	1	0	2	1	42	13	24	0	0	1	38	23	87	26	12	16	164	77	406	20	12	220	735	7	24	2	1	1	35	1,014
磨製石器群	磨製石斧		1	5	1		1	1	9	3	1				4	1		13	2	31	47	3	22	1		3	29	7	27			1	35	124
	磨製石斧転用品			1					1	1					1		55	1	1		57		3				3		1				1	63
	石斧未製品								0						0						0						0						0	0
	石斧原石								0		1				1						0						0		1				1	2
磨製石器群合計		0	1	6	1	0	1	1	10	4	2	0	0	0	6	1	55	14	3	31	104	3	25	1	0	3	32	7	29	0	0	1	37	189
礫石器群	たたき石						2		2		1				1						0		1				1		1				1	5
	すり石								0						0						0						0						0	0
	北海道式石冠								0						0						0						0						0	0
	石錘								0						0						0						0						0	0
	砥石			2		1	3		6						0		5	2	2		9		1				1	1					1	17
	矢柄研磨器								0						0						0						0						0	0
	台石・石皿								0						0		3				3						0						0	3
礫石器群合計		0	0	2	0	1	5	0	8	0	1	0	0	0	1	0	8	2	2	0	12	0	2	0	0	0	2	1	1	0	0	0	2	25
礫	加工・使用痕のある礫								0						0		1	1			2						0						0	2
	自然礫	1	4	7	1		2		15		6			1	7	2	19	4		1	26	3	6				9	1	3				4	61
礫合計		1	4	7	1	0	2	0	15	0	6	0	0	1	7	2	20	5	0	1	28	3	6	0	0	0	9	1	3	0	0	0	4	63
石製品	玉							1	1						0		1	1			2						0						0	3
	石製品								0						0						0		1				1						0	1
石製品合計		0	0	0	0	0	0	1	1	0	0	0	0	0	0	0	1	1	0	0	2	0	1	0	0	0	1	0	0	0	0	0	0	4
合計		80								53						325						863						84						1,405

遺構名		LH－21							LH－22					LH－23							LH－24			LH－25						小計
群	器種（遺物種別 / 層位）	覆土	覆土1層	覆土2層	床面直上	床面	付属遺構	小計	覆土1層	覆土2層	床面直上	付属遺構	小計	覆土	覆土1層	覆土2層	床面直上	床面	付属遺構	小計	覆土2層	床面	小計	覆土1層	覆土2層	床面直上	床面	付属遺構	小計	
旧石器合計		14	4	52	3	1		74	1	5			6							0			0	3	2				5	85
剥片石器群	石鏃			4		1		5	1	2			3		1	1				2	1		1	1					1	12
	石槍・ナイフ			1				1					0		1					1			0	1					1	3
	石錐							0					0							0			0						0	0
	つまみ付きナイフ							0					0							0			0						0	0
	両面調整石器							0					0							0			0						0	0
	スクレイパー	3		3				6		1			1							0			0	1	1	1			3	10
	U・Rフレイク			3		1		4	1	4		1	6			1				1			0	4	6				10	21
	石核			2				2		1			1		1					1			0		1				1	5
	フレイク・チップ	153	19	122	12	8	4	318	5	35	3	2	45	5	6	6			1	18			0	33	19	2		8	62	443
	原石							0					0							0			0						0	0
剥片石器群合計		156	19	135	12	10	4	336	7	43	3	3	56	5	9	8	0	0	1	23	1	0	1	40	27	3	0	8	78	494
磨製石器群	磨製石斧	7	2	31		1		41	1	3	1		5	1	2	2				5	2		2		2				2	55
	磨製石斧転用品			5				5					0							0	1	1	2	1					1	8
	石斧未製品							0					0							0			0						0	0
	石斧原石					1		1					0							0			0						0	1
磨製石器群合計		7	2	36	0	2	0	47	1	3	1	0	5	1	2	2	0	0	0	5	3	1	4	1	2	0	0	0	3	64
礫石器群	たたき石							0					0			1				1			0						0	1
	すり石							0					0							0			0						0	0
	北海道式石冠							0	1				1							0			0						0	1
	石錘							0					0			1				1			0						0	1
	砥石			35				35					0							0			0	5					5	40
	矢柄研磨器							0					0							0			0						0	0
	台石・石皿					1		1					0						1	1	1		1	1					1	4
礫石器群合計		0	0	35	0	1	0	36	1	0	0	0	1	0	0	2	0	0	1	3	1	0	1	6	0	0	0	0	6	47
礫	加工・使用痕のある礫							0					0		1					1			0						0	1
	自然礫	1	1	3		1		6		2	1		3	8	21	3	2			34	2		2	8	2				10	55
礫合計		1	1	3	0	1	0	6	0	2	1	0	3	8	22	3	2	0	0	35	2	0	2	8	2	0	0	0	10	56
石製品	玉			1				1					0		1					1			0						0	2
	石製品							0			2		2							0			0						0	2
石製品合計		0	0	1	0	0	0	1	0	0	2	0	2	0	1	0	0	0	0	1	0	0	0	0	0	0	0	0	0	4
合計		500							73					67							8			102						750

表Ⅳ－２－２　ＬＨ・Ｈ出土石器点数表（３）

遺構名		LH－26							LH－27						LH－28				LH－29			LH－31			LH－32					小計
群	遺物種別／層位 器種	覆土	覆土1層	覆土2層	床面直上	床面	付属遺構	小計	覆土	覆土1	覆土2	床面直上	付属遺構	小計	覆土	床面	付属遺構	小計	覆土	床面	小計	覆土	床面	小計	覆土	床面	床面直上	付属遺構	小計	
旧石器 合計			1					1						0				0			0			0					0	1
剥片石器群	石鏃		1					1						0				0			0			0					0	1
	石錐・ナイフ							0						0				0			0			0					0	0
	石匙							0						0				0			0			0					0	0
	つまみ付きナイフ							0						0				0			0			0					0	0
	両面調整石器							0						0				0			0			0					0	0
	スクレイパー							0						0				0	1		1			0					0	1
	U・Rフレイク							0	1					1	1	1		2			0			0					0	3
	石核							0						0	1			1			0			0					0	1
	フレイク・チップ		5	1				6	5	2	17	2		26	60	7		67	2	4	6	5	1	6	2	1			3	114
	原石							0						0				0			0			0					0	0
剥片石器群合計		0	6	1	0	0	0	7	6	2	17	2	0	27	62	8	0	70	3	4	7	5	1	6	2	1	0	0	3	120
磨製石器群	磨製石斧	1	1					2	2	3	6	1		12	4	1		5			0	4		4					0	23
	磨製石斧転用品		1					1						0				0			0			0					0	1
	石斧未製品							0						0	1			1			0			0					0	1
	石斧原石							0						0				0			0			0					0	0
磨製石器群合計		1	2	0	0	0	0	3	2	3	6	1	0	12	5	1	0	6	0	0	0	0	0	4	1	1	2	0	0	25
礫石器群	たたき石							0						0				0			0	2		2					0	2
	すり石							0						0				0			0			0					0	0
	北海道式石冠							0						0				0			0			0					0	0
	石錘							0						0				0			0			0					0	0
	砥石		1					1	1					1				0			0			0					0	2
	矢柄研磨器							0				1		1				0			0			0					0	1
	台石・石皿							0						0		1		1		1	1			0					0	2
礫石器群合計		0	1	0	0	0	0	1	1	0	0	1	0	2	0	1	0	1	0	1	1	2	0	2	0	0	0	0	0	7
礫	加工・使用痕のある礫							0						0				0			0	2		2					0	2
	自然礫		4					4		1	4	1		6	4	1		5			0	4		4	10				10	29
礫合計		0	4	0	0	0	0	4	0	1	4	1	0	6	4	1	0	5	0	0	0	6	0	6	10	0	0	0	10	31
石製品	玉							0						0				0			0			0					0	0
	石製品							0						0				0			0			0					0	0
石製品合計		0	0	0	0	0	0	0	0	0	0	0	0	0	0	0	0	0	0	0	0	0	0	0	0	0	0	0	0	0
合計		16							47						82				8			18			13					184

遺構名		LH－33					LH－35		LH－36							LH－37					H－7			H－10							小計	合計
群	遺物種別／層位 器種	覆土1	覆土2	床面	床面直上	小計	覆土	小計	覆土	覆土1	覆土2	焼土	床面	床面直上	小計	覆土	覆土1	覆土2	床面直上	小計	(覆土)	覆土	小計	(覆土)	B層	BY層	RBY層	床面	付属遺構	小計		
旧石器 合計						0		0							0					0			0							0	0	197
剥片石器群	石鏃					0		0							0					0	1		0							0	0	78
	石錐・ナイフ					0		0							0					0	1		0							0	0	5
	石匙					0		0							0					0	1		0							0	0	3
	つまみ付きナイフ					0		0							0					0			0	1						0	0	4
	両面調整石器					0		0							0					0			0							0	0	5
	スクレイパー					0		0							0					0			0							0	0	44
	U・Rフレイク					0		0							0			1		1			0							0	1	89
	石核					0		0							0					0			0							0	0	29
	フレイク・チップ					0	4	4							0			1		1	8	1	1	12		1				1	7	3,586
	原石					0		0							0					0			0							0	0	7
剥片石器群合計		0	0	0	0	0	4	4	0	0	0	0	0	0	0	0	0	2	0	2	11	1	1	13	0	1	0	0	0	1	8	3,850
磨製石器群	磨製石斧					0		0	1						1			1		1	8		0	3						0	2	387
	磨製石斧転用品					0		0							0					0			0							0	0	78
	石斧未製品					0		0							0					0	1		0							0	0	2
	石斧原石					0		0							0					0			0							0	0	4
磨製石器群合計		0	0	0	0	0	0	0	1	0	0	0	0	0	1	0	0	1	0	1	9	0	0	3	0	0	0	0	0	0	2	451
礫石器群	たたき石					0		0							0					0		1	1	2						0	1	14
	すり石					0		0							0					0			0							0	0	4
	北海道式石冠					0		0							0					0			0							0	0	1
	石錘					0		0							0					0			0							0	0	1
	砥石					0		0							0					0			0							0	0	112
	矢柄研磨器					0		0							0					0			0							0	0	3
	台石・石皿					0		0							0					0	9		0							0	0	36
礫石器群合計		0	0	0	0	0	0	0	0	0	0	0	0	0	0	0	0	0	0	0	9	1	1	2	0	0	0	0	0	0	1	171
礫	加工・使用痕のある礫					0		0			1				1					0			0							0	1	11
	自然礫		1			1	2	2							0		1	2		3	22		0	3						0	6	261
礫合計		0	1	0	0	1	2	2	0	0	1	0	0	0	1	0	1	2	0	3	22	0	0	3	0	0	0	0	0	0	7	272
石製品	玉					0		0							0					0	2		0	1						0	0	9
	石製品					0		0			1				1					0			0							0	1	5
石製品合計		0	0	0	0	0	0	0	0	0	1	0	0	0	1	0	0	0	0	0	2	0	0	1	0	0	0	0	0	0	1	54
合計		1					6		3							6					2			1							18	4,995

表Ⅳ－３－１　ＬＰ・ＬＳＰ出土土器点数表（１）

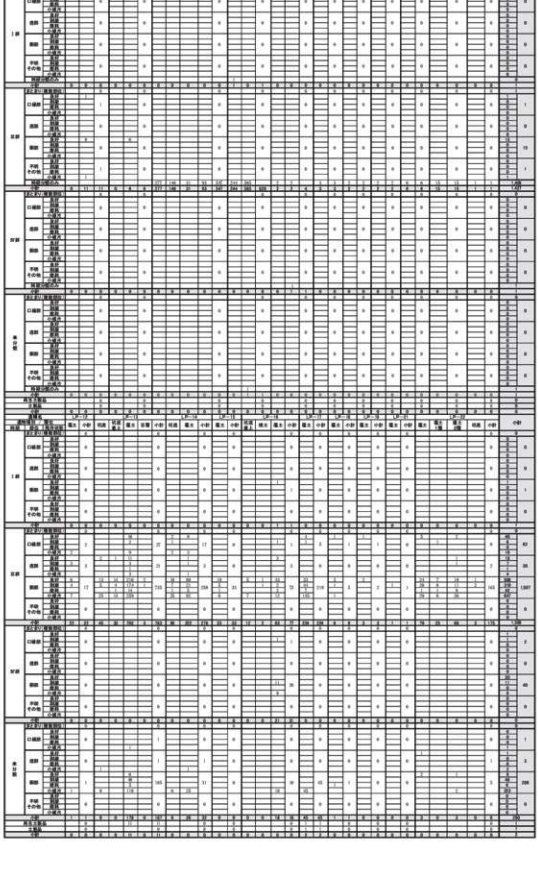

表Ⅳ－３－１　ＬＰ・ＬＳＰ出土土器点数表（２）

表Ⅳ－３－１　ＬＰ・ＬＳＰ出土土器点数表（３）

[illegible]

表Ⅳ－３－１　ＬＰ・ＬＳＰ出土土器点数表（４）

表Ⅳ－３－１　ＬＰ・ＬＳＰ出土土器点数表（５）

[illegible]

表Ⅳ－３－１　ＬＰ・ＬＳＰ出土土器点数表（６）

表Ⅳ－３－１　ＬＰ・ＬＳＰ出土土器点数表（７）

遺構名			LP-97		LP-98					LP-99		LP-100		LP-101			LP-102						LSP-1			小計	
時期	部位	遺存状態	覆土1	小計	覆土	覆土1	覆土2	底面	小計	覆土	小計	覆土	小計	覆土	壁	小計	覆土	覆土1	覆土2	底面覆土	底面	小計	坑底	覆土	小計		
Ⅰ群	まとまり（複数部位）			0					0		0		0			0						0			0	0	
	口縁部	良好		0					0		0		0			0						0			0	0	0
		剥離																								0	
		磨耗																								0	
		小破片																								0	
	底部	良好		0					0		0		0			0						0			0	0	0
		剥離																								0	
		磨耗																								0	
		小破片																								0	
	胴部	良好		0					0		0		0			0						0			0	0	0
		剥離																								0	
		磨耗																								0	
		小破片																								0	
	不明その他	良好		0					0		0		0			0						0			0	0	0
		剥離																								0	
		磨耗																								0	
		小破片																								0	
小計			0	0	0	0	0	0	0	0	0	0	0	0	0	0	0	0	0	0	0	0	0	0	0	0	
Ⅲ群	まとまり（複数部位）			0					0		0		0			0						0			0	0	
	口縁部	良好		0			2		2		0	1	1			0	1	2				3		1	1	[illegible]	[illegible]
		剥離																								0	
		磨耗																								0	
		小破片																								0	
	底部	良好		0	1				1		0		0			0						0			0	1	1
		剥離																								0	
		磨耗																								0	
		小破片																								0	
	胴部	良好	5	11	4	1	10	1	65	1	3	10	26	1		4	7	12	13	1	1	66		2	2	58	158
		剥離			7		4			1		2					3	1								19	
		磨耗					2			1		3		3			3	1	1							22	
		小破片	6				20					12					3	6	2		1					59	
	不明その他	良好		0					0		0		0			0						0			0	0	0
		剥離																								0	
		磨耗																								0	
		小破片																								0	
小計			11	11	11	2	32	2	66	3	3	27	27	4	0	4	17	22	16	1	2	71	0	3	3	158	
Ⅳ群	まとまり（複数部位）			0					0		0		0			0						0			0	0	
	口縁部	良好		0					0		0		0			0						0			0	0	0
		剥離																								0	
		磨耗																								0	
		小破片																								0	
	底部	良好		0					0		0		0			0						0			0	0	0
		剥離																								0	
		磨耗																								0	
		小破片																								0	
	胴部	良好		0					0		0		0			0						0			0	0	0
		剥離																								0	
		磨耗																								0	
		小破片																								0	
	不明その他	良好		0					0		0		0			0						0			0	0	0
		剥離																								0	
		磨耗																								0	
		小破片																								0	
小計			0	0	0	0	0	0	0	0	0	0	0	0	0	0	0	0	0	0	0	0	0	0	0	0	
未分類	まとまり（複数部位）			0					0		0		0			0						0			0	0	
	口縁部	良好		0					0		0		0			0						0			0	0	0
		剥離																								0	
		磨耗																								0	
		小破片																								0	
	底部	良好		0					0		0		0			0						0			0	0	0
		剥離																								0	
		磨耗																								0	
		小破片																								0	
	胴部	良好		0					0		0		0			0						0			0	0	0
		剥離																								0	
		磨耗																								0	
		小破片																								0	
	不明その他	良好		0					0		0		0			0						0			0	0	0
		剥離																								0	
		磨耗																								0	
		小破片																								0	
小計			0	0	0	0	0	0	0	0	0	0	0	0	0	0	0	0	0	0	0	0	0	0	0	0	
再生土製品			1	1			1		1	1	1		0			0						0			0	[illegible]	
土製品				0					0		0		0			0						0			0	[illegible]	
小計			1	1	0	0	1	0	1	1	1	0	0	0	0	0	0	0	0	0	0	0	0	0	0	[illegible]	

表Ⅳ－３－２　ＬＰ出土石器点数表（１）



表Ⅳ－３－２　ＬＰ出土石器点数表（２）



表Ⅳ－４－１　ｓｐ出土土器点数表

遺構名			sp−15		sp−19		sp−52		sp−98		sp−186		SP−237		SP−241		SP−248		SP−250		SP−261		小計	
遺物種別 / 器位			覆土	小計	覆土	小計	覆土	小計	覆土	小計	覆土	小計	覆土	小計	覆土	小計	覆土	小計	覆土	小計	覆土	小計		
時期	部位	施文位置																						
縄文	口縁部	表面	3																				3	小計
		断面		3		0		0		0		0		0		0		0		0		0	0	
		裏面																	1				3	3
		小端内																					0	
	底部	表面																					0	小計
		断面	0		0		0		0		0		0		0		0		0	1		0	0	
		小端内																					0	1
	胴部	表面		1		1		1		1		1		1		1		1					6	小計
		断面	0		1		1		3		1		1		1		1		0		1		0	
		小端内																		1			1	10
	不明	表面																					0	小計
	その他	断面	0		0		0		0		0		0		0		0		0		0		0	
		小端内																					0	0
小計			3		1		1		3		1		1		1		1		1		1		14	
主製品																							0	
合計			3		1		1		3		1		1		1		1		1		1		14	

遺構名			SP−278		SP−279		SP−298		SP−303		SP−306		SP−316		SP−322		SP−323		SP−324		SP−325		小計	
遺物種別 / 器位			覆土	小計	覆土	小計	覆土	小計	覆土	小計	覆土	小計	覆土	小計	覆土	小計	覆土	小計	覆土	小計	覆土	小計		
時期	部位	施文位置																						
縄文	口縁部	表面																					0	小計
		断面	0		0		0		1		0		0		0		0		0		0		0	
		裏面																					0	1
		小端内																					0	
	底部	表面																					0	小計
		断面	0		0		0		0		0		0		0		0		0		0		0	
		小端内																					0	0
	胴部	表面		3		1		3		1		2		1		1				2			12	小計
		断面	1		2		1		2		2		2		2		3	6	1		1	4	0	
		小端内								1							4			1			6	23
	不明	表面																					0	小計
	その他	断面	0		0		0		0		0		0		0		0		0		0		0	
		小端内																					0	0
小計			1		3		1		3		2		2		3		8		1		4		26	
主製品																							0	
合計			1		3		1		3		2		2		3		8		1		4		26	

遺構名			SP−326		SP−327		SP−334		SP−340		SP−344		SP−345		SP−351		SP−352		SP−376		SP−386		小計	合計
遺物種別 / 器位			覆土	小計	覆土	小計	覆土	小計	覆土	小計	覆土	小計	覆土	小計	覆土	小計	覆土	小計	覆土	小計	覆土	小計		
時期	部位	施文位置																						
縄文	口縁部	表面																					0	小計
		断面	0		0		0		0		0		0		0		0		0		0		0	
		裏面																					0	0
		小端内																					0	4
	底部	表面																					0	小計
		断面	0		0		0		0		0		0		0		0		0		0		0	
		小端内																					0	0
	胴部	表面		1								1		1				1		1			6	小計
		断面	1	1	3	1	1	1	2	2	4		1		1	1	1		2		3		7	
		小端内								2													2	15
	不明	表面																					0	小計
	その他	断面	0		0		0		0		0		0		0		0		0		0		0	
		小端内																					0	0
小計			1		3		1		2		4		1		1		1		3		3		17	
主製品																							0	
合計			1		3		1		2		4		1		1		1		3		3		17	

表Ⅳ－４－２　ｓｐ・ＬＦＣ・ＬＳ出土石器点数表

遺構名			sp−34		sp−117		sp−352		LFC−1		LFC−2		LFC−3		LFC−4		LFC−5		LS−3		LS−4		合計
遺物種別 / 器位			覆土	小計	覆土	小計	覆土	小計	V層	小計	V1層	小計	V2層	小計	V2層	小計	V2層	小計	V2層	小計	V2層	小計	
群																							
旧石器 合計			1	1		0		0		0		0		0		11	11	177	177		0		0	189
制片石器群	石鏃			0		0		0		0		0	1	1		0			0		0		0	1
	石鏃・ナイフ			0		0		0		0		0		0		0			0		0		0	0
	石錐			0		0		0		0		0		0		1	1		0		0		0	1
	つまみ付きナイフ			0		0		0		0		0		0		0			0		0		0	0
	剥片調整石器			0		0		0		0		0		0		0			0		0		0	0
	スクレイパー			0		0		0		0		0		0		0		1	1		0		0	1
	U-Rフレイク			0		0		0		0		0	1	1	4	4			0		0		0	5
	石核			0		0		0		0		0		0	1	1			0		0		0	1
	フレイク・チップ			0	1	1		0	184	184	45	45	2,639	2,639	210	210	176	176		0		0	3,255
	原石			0		0		0		0		0		0		0		0		0		0		0
制片石器群				0		1		0		184		45		2,641		216		177		0		0		3,264
礫石器群	たたき石			0		0		0		0		0		0		0			0		0		0	0
	すり石			0		0		0		0		0		0		0			0		0		0	0
	北海道式石冠			0		0		0		0		0		0		0			0		0		0	0
	石錘			0		0		0		0		0		0		0			0		0		0	0
	砥石			0		0		0		0		0		0		0			0		0		0	0
	台石・石皿			0		0		0		0		0		0		0			0		0	1	1	1
礫石器群合計				0		0		0		0		0		0		0		0		0		1		1
礫	加工・使用痕のある礫		1	0	1	0	1	1		0	1	0		0		0		0		0		0	1	1
	自然礫		1	0		0		0		0		0		0		0		0	56	56	2	2		58
礫合計			0		0		1		0		0		0		0		0		56		56		2	59
合計			1		1		1		194		45		2,641		227		354		56		3		3,513

表Ⅳ－５－１　ＬＦ出土土器点数表（１）

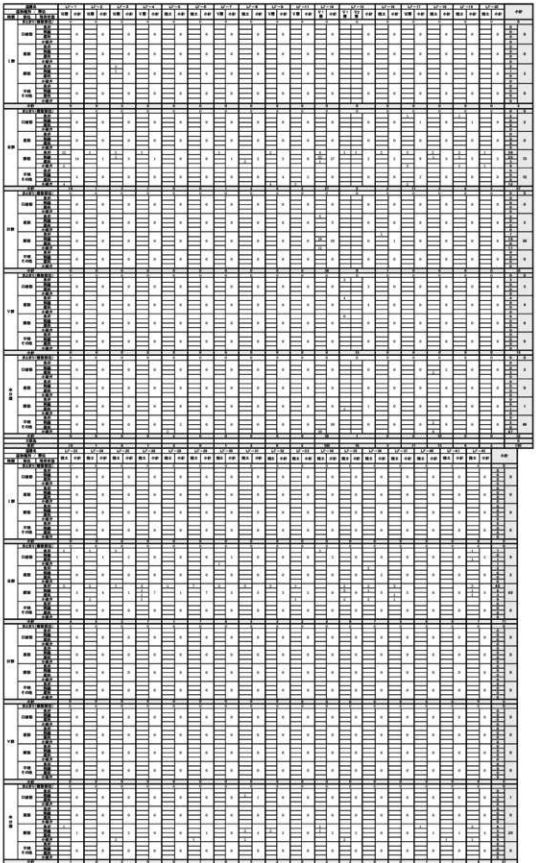

表Ⅳ－５－１　ＬＦ出土土器点数表（２）

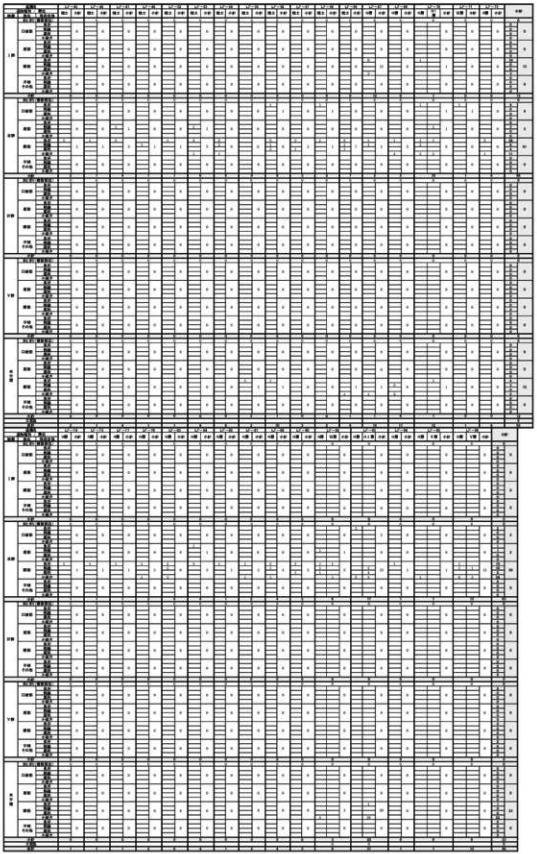

表Ⅳ－５－１　ＬＦ出土土器点数表（３）

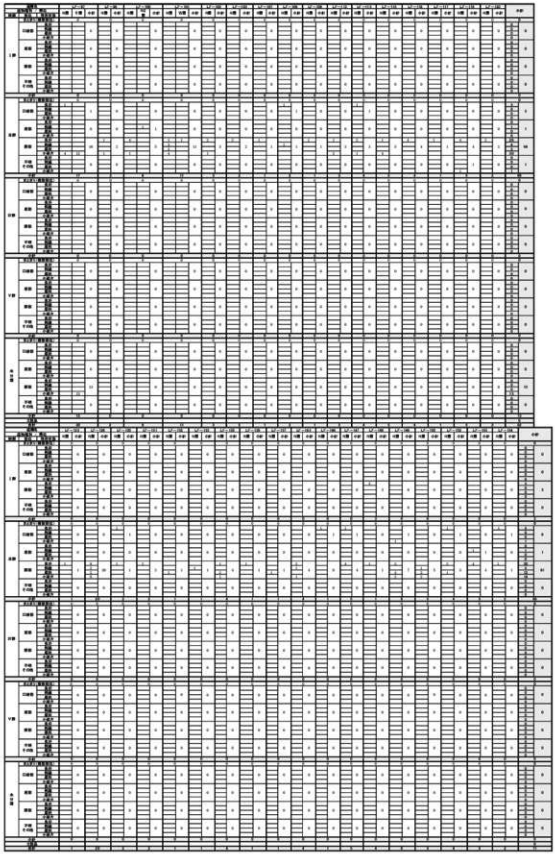

表Ⅳ－５－１　ＬＦ出土土器点数表（４）

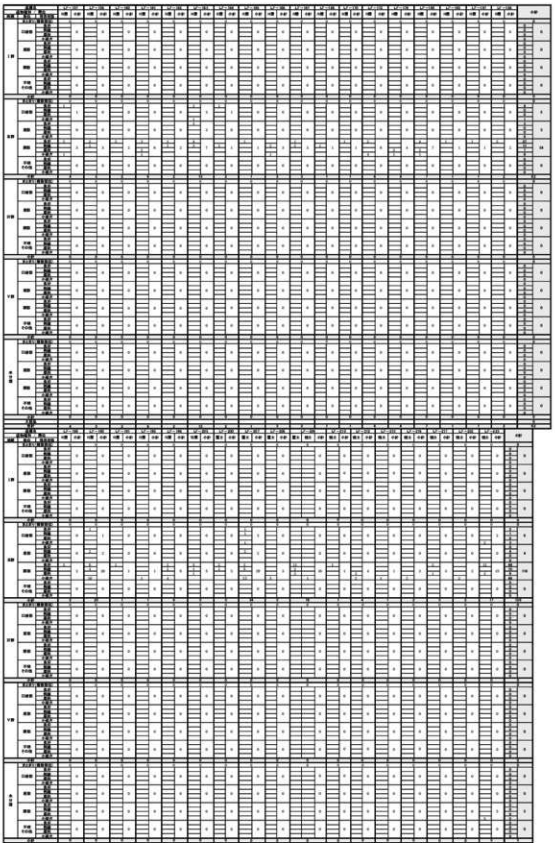

表Ⅳ－５－１　ＬＦ出土土器点数表（５）

[illegible]	[illegible]	[illegible]

表Ⅳ－６－１　ＬＰＳ・ＬＦＣ出土土器点数表

遺構名			LPS－6		LFC－2		LFC－3		合計	
遺物種別 ／ 層位			V2層	小計	V1層	小計	V2層	小計		
時期	部位	残存状態								
Ⅲ群	口縁部	良好	3	3		0		0	3	小計
		剥離							0	
		磨耗							0	3
		小破片							0	
	底部	良好		0		0		0	0	小計
		剥離							0	
		磨耗							0	0
		小破片							0	
	胴部	良好	12	84		1		0	12	小計
		剥離	6						6	
		磨耗							0	85
		小破片	66		1				67	
	不明その他	良好		0		0		0	0	小計
		剥離							0	
		磨耗							0	0
		小破片							0	
小計			87		1		0		88	
未分類不明	口縁部	良好		0		0		0	0	小計
		剥離							0	
		磨耗							0	0
		小破片							0	
	底部	良好		0		0		0	0	小計
		剥離							0	
		磨耗							0	0
		小破片							0	
	胴部	良好		0		0		4	0	小計
		剥離							0	
		磨耗							0	4
		小破片					4		4	
	不明その他	良好		0		0		0	0	小計
		剥離							0	
		磨耗							0	0
		小破片							0	
小計			0		0		4		4	
土製品			0		1		2		3	
合計			87		1		0		88	

表Ⅳ－５－２　ＬＦ出土石器等点数表

遺構名		LF-9		LF-11		LF-12		LF-13		LF-14		LF-15		LF-16		LF-17		LF-18		LF-19		LF-20		LF-21		小計
遺構種別／器種		竪穴		焼土		焼土		焼土		焼土		焼土		焼土		焼土		焼土		焼土		焼土		焼土		
剥片	小計		小計	小計	小計	小計	小計	小計	小計	小計	小計	小計	小計	小計	小計	小計	小計	小計	小計	小計	小計	小計	小計	小計	小計	
剥片石核	小計	0		0		0		0		0		0		0		0		0		0		0		0		0
石器・石製品	石鏃	0		0		0		0		0		0		0		0		0		0		0		0		0
	石槍・ナイフ	0		0		0		0		0		0		0		0		0		0		0		0		0
	不明石器	0		0		0		0		0		0		0		0		0		0		0		0		0
	大形スクレイパー	0		0		0		0		0		0		0		0		0		0		0		0		0
	大形ピエス	0		0		0		0		0		0		0		0		0		0		0		0		0
	小形スクレイパー	0		0		0		0		0		0		0		0		0		0		0		0		0
	小形ピエス	0		0		0		0		0		0		0		0		0		0		0		0		0
	石核・ハンマー	0		0		0		0		0		0		0		0		0		0		0		0		0
	石錐・ドリル	0		0		0		0		0		0		0		0		0		0		0		0		0
	石皿・すり石	0		0		0		0		0		0		0		0		0		0		0		0		0
	磨製石斧	0		0		0		0		0		0		0		0		0		0		0		0		0
	敲石・敲磨石	0		0		0		0		0		0		0		0		0		0		0		0		0
自然遺物	自然石・石製品	0		0		0		0		0		0		0		0		0		0		0		0		0
	焼土・焼成粘土塊	0		0		0		0		0		0		0		0		0		0		0		0		0
	自然石・石製品	0		0		0		0		0		0		0		0		0		0		0		0		0
土器	縄文土器	0		0		0		0		0		0		0		0		0		0		0		0		0
	土師器・須恵器	0		0		0		0		0		0		0		0		0		0		0		0		0
	陶磁器	0		0		0		0		0		0		0		0		0		0		0		0		0
	土製品	0		0		0		0		0		0		0		0		0		0		0		0		0
	金属・石製品	0		0		0		0		0		0		0		0		0		0		0		0		0
総計		0		0		0		0		0		0		0		0		0		0		0		0		0

遺構名		LF-22		LF-23		LF-24		LF-25		LF-26		LF-27		LF-28		LF-29		LF-30		LF-31		LF-32		LF-33		小計
遺構種別／器種		焼土		焼土		焼土		焼土		焼土		焼土		焼土		焼土		焼土		焼土		焼土		焼土		
剥片	小計	小計	小計	小計	小計	小計	小計	小計	小計	小計	小計	小計	小計	小計	小計	小計	小計	小計	小計	小計	小計	小計	小計	小計	小計	
剥片石核	小計	0		0		0		0		0		0		0		0		0		0		0		0		0
石器・石製品	石鏃	0		0		0		0		0		0		0		0		0		0		0		0		0
	石槍・ナイフ	0		0		0		0		0		0		0		0		0		0		0		0		0
	不明石器	0		0		0		0		0		0		0		0		0		0		0		0		0
	大形スクレイパー	0		0		0		0		0		0		0		0		0		0		0		0		0
	大形ピエス	0		0		0		0		0		0		0		0		0		0		0		0		0
	小形スクレイパー	0		0		0		0		0		0		0		0		0		0		0		0		0
	小形ピエス	0		0		0		0		0		0		0		0		0		0		0		0		0
	石核・ハンマー	0		0		0		0		0		0		0		0		0		0		0		0		0
	石錐・ドリル	0		0		0		0		0		0		0		0		0		0		0		0		0
	石皿・すり石	0		0		0		0		0		0		0		0		0		0		0		0		0
	磨製石斧	0		0		0		0		0		0		0		0		0		0		0		0		0
	敲石・敲磨石	0		0		0		0		0		0		0		0		0		0		0		0		0
自然遺物	自然石・石製品	0		0		0		0		0		0		0		0		0		0		0		0		0
	焼土・焼成粘土塊	0		0		0		0		0		0		0		0		0		0		0		0		0
	自然石・石製品	0		0		0		0		0		0		0		0		0		0		0		0		0
土器	縄文土器	0		0		0		0		0		0		0		0		0		0		0		0		0
	土師器・須恵器	0		0		0		0		0		0		0		0		0		0		0		0		0
	陶磁器	0		0		0		0		0		0		0		0		0		0		0		0		0
	土製品	0		0		0		0		0		0		0		0		0		0		0		0		0
	金属・石製品	0		0		0		0		0		0		0		0		0		0		0		0		0
総計		0		0		0		0		0		0		0		0		0		0		0		0		0

遺構名		LF-34		LF-35		LF-36		LF-37		LF-38		LF-39		LF-40		LF-41		LF-42		LF-43		LF-44		LF-45		小計
遺構種別／器種		焼土	Y群	焼土	Y群	焼土	Y群	焼土	Y群	焼土	Y群	焼土	Y群	焼土	Y群	焼土	Y群	焼土	Y群	焼土	Y群	焼土	Y群	焼土	Y群	
剥片	小計	小計	小計	小計	小計	小計	小計	小計	小計	小計	小計	小計	小計	小計	小計	小計	小計	小計	小計	小計	小計	小計	小計	小計	小計	
剥片石核	小計	0		0		0		0		0		0		0		0		0		0		0		0		0
石器・石製品	石鏃	0		0		0		0		0		0		0		0		0		0		0		0		0
	石槍・ナイフ	0		0		0		0		0		0		0		0		0		0		0		0		0
	不明石器	0		0		0		0		0		0		0		0		0		0		0		0		0
	大形スクレイパー	0		0		0		0		0		0		0		0		0		0		0		0		0
	大形ピエス	0		0		0		0		0		0		0		0		0		0		0		0		0
	小形スクレイパー	0		0		0		0		0		0		0		0		0		0		0		0		0
	小形ピエス	0		0		0		0		0		0		0		0		0		0		0		0		0
	石核・ハンマー	0		0		0		0		0		0		0		0		0		0		0		0		0
	石錐・ドリル	0		0		0		0		0		0		0		0		0		0		0		0		0
	石皿・すり石	0		0		0		0		0		0		0		0		0		0		0		0		0
	磨製石斧	0		0		0		0		0		0		0		0		0		0		0		0		0
	敲石・敲磨石	0		0		0		0		0		0		0		0		0		0		0		0		0
自然遺物	自然石・石製品	0		0		0		0		0		0		0		0		0		0		0		0		0
	焼土・焼成粘土塊	0		0		0		0		0		0		0		0		0		0		0		0		0
	自然石・石製品	0		0		0		0		0		0		0		0		0		0		0		0		0
土器	縄文土器	0		0		0		0		0		0		0		0		0		0		0		0		0
	土師器・須恵器	0		0		0		0		0		0		0		0		0		0		0		0		0
	陶磁器	0		0		0		0		0		0		0		0		0		0		0		0		0
	土製品	0		0		0		0		0		0		0		0		0		0		0		0		0
	金属・石製品	0		0		0		0		0		0		0		0		0		0		0		0		0
総計		0		0		0		0		0		0		0		0		0		0		0		0		0

遺構名		LF-46		LF-47		LF-48		LF-49		LF-50		LF-51		LF-52		LF-53		LF-54		LF-55		LF-56		LF-57		小計
遺構種別／器種		焼土	Y群	焼土	Y群	焼土	Y群	焼土	Y群	焼土	Y群	焼土	Y群	焼土	Y群	焼土	Y群	焼土	Y群	焼土	Y群	焼土	Y群	焼土	Y群	
剥片	小計	小計	小計	小計	小計	小計	小計	小計	小計	小計	小計	小計	小計	小計	小計	小計	小計	小計	小計	小計	小計	小計	小計	小計	小計	
剥片石核	小計	0		0		0		0		0		0		0		0		0		0		0		0		0
石器・石製品	石鏃	0		0		0		0		0		0		0		0		0		0		0		0		0
	石槍・ナイフ	0		0		0		0		0		0		0		0		0		0		0		0		0
	不明石器	0		0		0		0		0		0		0		0		0		0		0		0		0
	大形スクレイパー	0		0		0		0		0		0		0		0		0		0		0		0		0
	大形ピエス	0		0		0		0		0		0		0		0		0		0		0		0		0
	小形スクレイパー	0		0		0		0		0		0		0		0		0		0		0		0		0
	小形ピエス	0		0		0		0		0		0		0		0		0		0		0		0		0
	石核・ハンマー	0		0		0		0		0		0		0		0		0		0		0		0		0
	石錐・ドリル	0		0		0		0		0		0		0		0		0		0		0		0		0
	石皿・すり石	0		0		0		0		0		0		0		0		0		0		0		0		0
	磨製石斧	0		0		0		0		0		0		0		0		0		0		0		0		0
	敲石・敲磨石	0		0		0		0		0		0		0		0		0		0		0		0		0
自然遺物	自然石・石製品	0		0		0		0		0		0		0		0		0		0		0		0		0
	焼土・焼成粘土塊	0		0		0		0		0		0		0		0		0		0		0		0		0
	自然石・石製品	0		0		0		0		0		0		0		0		0		0		0		0		0
土器	縄文土器	0		0		0		0		0		0		0		0		0		0		0		0		0
	土師器・須恵器	0		0		0		0		0		0		0		0		0		0		0		0		0
	陶磁器	0		0		0		0		0		0		0		0		0		0		0		0		0
	土製品	0		0		0		0		0		0		0		0		0		0		0		0		0
	金属・石製品	0		0		0		0		0		0		0		0		0		0		0		0		0
総計		0		0		0		0		0		0		0		0		0		0		0		0		0

遺構名		LF-58		LF-59		LF-60		LF-61		LF-62		LF-63		LF-64		LF-65		LF-66		LF-67		LF-68		LF-69		小計
遺構種別／器種		焼土	Y群	焼土	Y群	焼土	Y群	焼土	Y群	焼土	Y群	焼土	Y群	焼土	Y群	焼土	Y群	焼土	Y群	焼土	Y群	焼土	Y群	焼土	Y群	
剥片	小計	小計	小計	小計	小計	小計	小計	小計	小計	小計	小計	小計	小計	小計	小計	小計	小計	小計	小計	小計	小計	小計	小計	小計	小計	
剥片石核	小計	0		0		0		0		0		0		0		0		0		0		0		0		0
石器・石製品	石鏃	0		0		0		0		0		0		0		0		0		0		0		0		0
	石槍・ナイフ	0		0		0		0		0		0		0		0		0		0		0		0		0
	不明石器	0		0		0		0		0		0		0		0		0		0		0		0		0
	大形スクレイパー	0		0		0		0		0		0		0		0		0		0		0		0		0
	大形ピエス	0		0		0		0		0		0		0		0		0		0		0		0		0
	小形スクレイパー	0		0		0		0		0		0		0		0		0		0		0		0		0
	小形ピエス	0		0		0		0		0		0		0		0		0		0		0		0		0
	石核・ハンマー	0		0		0		0		0		0		0		0		0		0		0		0		0
	石錐・ドリル	0		0		0		0		0		0		0		0		0		0		0		0		0
	石皿・すり石	0		0		0		0		0		0		0		0		0		0		0		0		0
	磨製石斧	0		0		0		0		0		0		0		0		0		0		0		0		0
	敲石・敲磨石	0		0		0		0		0		0		0		0		0		0		0		0		0
自然遺物	自然石・石製品	0		0		0		0		0		0		0		0		0		0		0		0		0
	焼土・焼成粘土塊	0		0		0		0		0		0		0		0		0		0		0		0		0
	自然石・石製品	0		0		0		0		0		0		0		0		0		0		0		0		0
土器	縄文土器	0		0		0		0		0		0		0		0		0		0		0		0		0
	土師器・須恵器	0		0		0		0		0		0		0		0		0		0		0		0		0
	陶磁器	0		0		0		0		0		0		0		0		0		0		0		0		0
	土製品	0		0		0		0		0		0		0		0		0		0		0		0		0
	金属・石製品	0		0		0		0		0		0		0		0		0		0		0		0		0
総計		0		0		0		0		0		0		0		0		0		0		0		0		0

遺構名		LF-70		LF-71		LF-72		LF-73		LF-74		LF-75		LF-76		LF-77		LF-78		LF-79		LF-80		LF-81		小計
遺構種別／器種		焼土	Y群	焼土	Y群	焼土	Y群	焼土	Y群	焼土	Y群	焼土	Y群	焼土	Y群	焼土	Y群	焼土	Y群	焼土	Y群	焼土	Y群	焼土	Y群	
剥片	小計	小計	小計	小計	小計	小計	小計	小計	小計	小計	小計	小計	小計	小計	小計	小計	小計	小計	小計	小計	小計	小計	小計	小計	小計	
剥片石核	小計	0		0		0		0		0		0		0		0		0		0		0		0		0
石器・石製品	石鏃	0		0		0		0		0		0		0		0		0		0		0		0		0
	石槍・ナイフ	0		0		0		0		0		0		0		0		0		0		0		0		0
	不明石器	0		0		0		0		0		0		0		0		0		0		0		0		0
	大形スクレイパー	0		0		0		0		0		0		0		0		0		0		0		0		0
	大形ピエス	0		0		0		0		0		0		0		0		0		0		0		0		0
	小形スクレイパー	0		0		0		0		0		0		0		0		0		0		0		0		0
	小形ピエス	0		0		0		0		0		0		0		0		0		0		0		0		0
	石核・ハンマー	0		0		0		0		0		0		0		0		0		0		0		0		0
	石錐・ドリル	0		0		0		0		0		0		0		0		0		0		0		0		0
	石皿・すり石	0		0		0		0		0		0		0		0		0		0		0		0		0
	磨製石斧	0		0		0		0		0		0		0		0		0		0		0		0		0
	敲石・敲磨石	0		0		0		0		0		0		0		0		0		0		0		0		0
自然遺物	自然石・石製品	0		0		0		0		0		0		0		0		0		0		0		0		0
	焼土・焼成粘土塊	0		0		0		0		0		0		0		0		0		0		0		0		0
	自然石・石製品	0		0		0		0		0		0		0		0		0		0		0		0		0
土器	縄文土器	0		0		0		0		0		0		0		0		0		0		0		0		0
	土師器・須恵器	0		0		0		0		0		0		0		0		0		0		0		0		0
	陶磁器	0		0		0		0		0		0		0		0		0		0		0		0		0
	土製品	0		0		0		0		0		0		0		0		0		0		0		0		0
	金属・石製品	0		0		0		0		0		0		0		0		0		0		0		0		0
総計		0		0		0		0		0		0		0		0		0		0		0		0		0

遺構名		LF-82		LF-83		LF-84		LF-85		LF-86		LF-87		LF-88		LF-89		LF-90		LF-91		LF-92		LF-93		小計
遺構種別／器種		焼土	Y群	焼土	Y群	焼土	Y群	焼土	Y群	焼土	Y群	焼土	Y群	焼土	Y群	焼土	Y群	焼土	Y群	焼土	Y群	焼土	Y群	焼土	Y群	
剥片	小計	小計	小計	小計	小計	小計	小計	小計	小計	小計	小計	小計	小計	小計	小計	小計	小計	小計	小計	小計	小計	小計	小計	小計	小計	
剥片石核	小計	0		0		0		0		0		0		0		0		0		0		0		0		0
石器・石製品	石鏃	0		0		0		0		0		0		0		0		0		0		0		0		0
	石槍・ナイフ	0		0		0		0		0		0		0		0		0		0		0		0		0
	不明石器	0		0		0		0		0		0		0		0		0		0		0		0		0
	大形スクレイパー	0		0		0		0		0		0		0		0		0		0		0		0		0
	大形ピエス	0		0		0		0		0		0		0		0		0		0		0		0		0
	小形スクレイパー	0		0		0		0		0		0		0		0		0		0		0		0		0
	小形ピエス	0		0		0		0		0		0		0		0		0		0		0		0		0
	石核・ハンマー	0		0		0		0		0		0		0		0		0		0		0		0		0
	石錐・ドリル	0		0		0		0		0		0		0		0		0		0		0		0		0
	石皿・すり石	0		0		0		0		0		0		0		0		0		0		0		0		0
	磨製石斧	0		0		0		0		0		0		0		0		0		0		0		0		0
	敲石・敲磨石	0		0		0		0		0		0		0		0		0		0		0		0		0
自然遺物	自然石・石製品	0		0		0		0		0		0		0		0		0		0		0		0		0
	焼土・焼成粘土塊	0		0		0		0		0		0		0		0		0		0		0		0		0
	自然石・石製品	0		0		0		0		0		0		0		0		0		0		0		0		0
土器	縄文土器	0		0		0		0		0		0		0		0		0		0		0		0		0
	土師器・須恵器	0		0		0		0		0		0		0		0		0		0		0		0		0
	陶磁器	0		0		0		0		0		0		0		0		0		0		0		0		0
	土製品	0		0		0		0		0		0		0		0		0		0		0		0		0
	金属・石製品	0		0		0		0		0		0		0		0		0		0		0		0		0
総計		0		0		0		0		0		0		0		0		0		0		0		0		0

遺構名		LF-94		LF-95		LF-96		LF-97		LF-98		LF-99		LF-100		LF-101		LF-102		LF-103		LF-104		LF-105		小計
遺構種別／器種		焼土	Y群	焼土	Y群	焼土	Y群	焼土	Y群	焼土	Y群	焼土	Y群	焼土	Y群	焼土	Y群	焼土	Y群	焼土	Y群	焼土	Y群	焼土	Y群	
剥片	小計	小計	小計	小計	小計	小計	小計	小計	小計	小計	小計	小計	小計	小計	小計	小計	小計	小計	小計	小計	小計	小計	小計	小計	小計	
剥片石核	小計	0		0		0		0		0		0		0		0		0		0		0		0		0
石器・石製品	石鏃	0		0		0		0		0		0		0		0		0		0		0		0		0
	石槍・ナイフ	0		0		0		0		0		0		0		0		0		0		0		0		0
	不明石器	0		0		0		0		0		0		0		0		0		0		0		0		0
	大形スクレイパー	0		0		0		0		0		0		0		0		0		0		0		0		0
	大形ピエス	0		0		0		0		0		0		0		0		0		0		0		0		0
	小形スクレイパー	0		0		0		0		0		0		0		0		0		0		0		0		0
	小形ピエス	0		0		0		0		0		0		0		0		0		0		0		0		0
	石核・ハンマー	0		0		0		0		0		0		0		0		0		0	

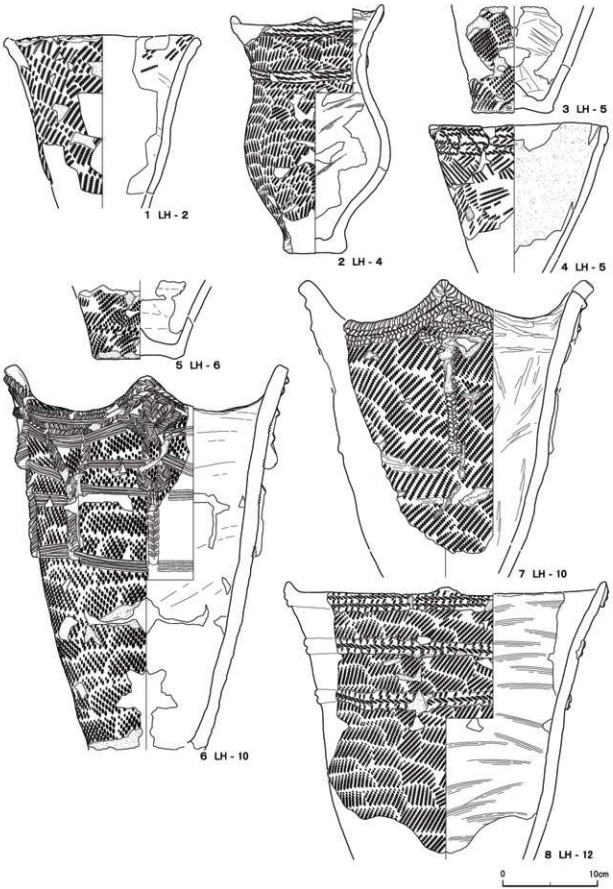

図Ⅳ－７－１　遺構出土復原土器（１）

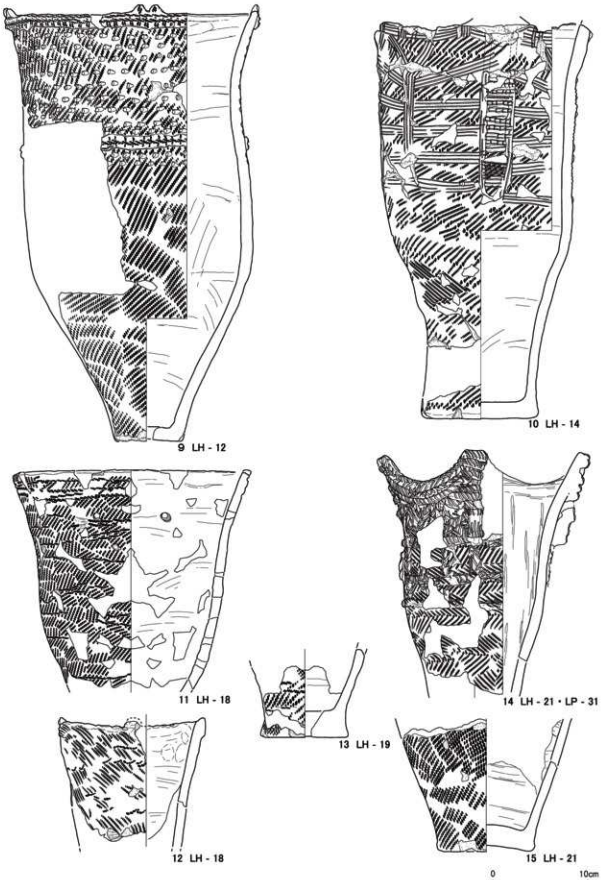

図Ⅳ－７－２　遺構出土復原土器（２）

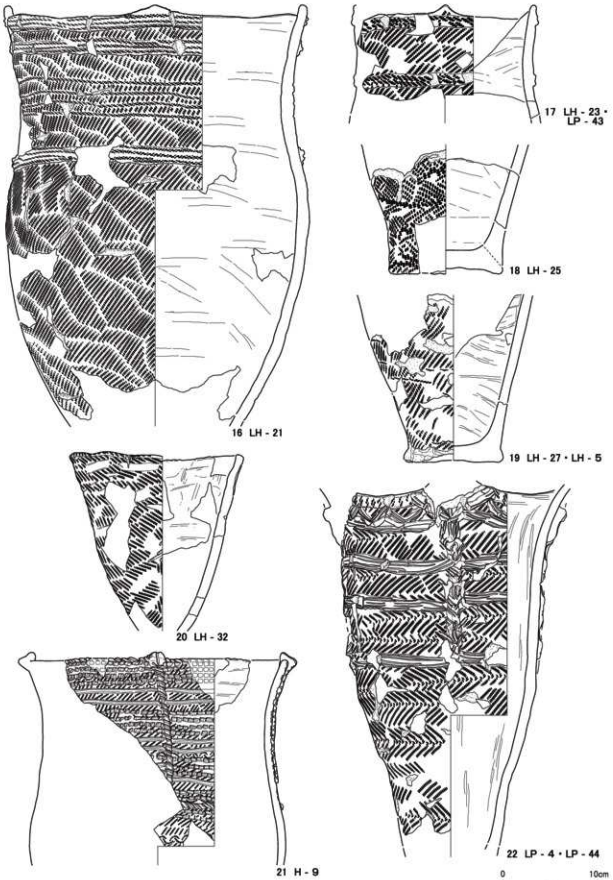

図Ⅳ－７－３　遺構出土復原土器（３）

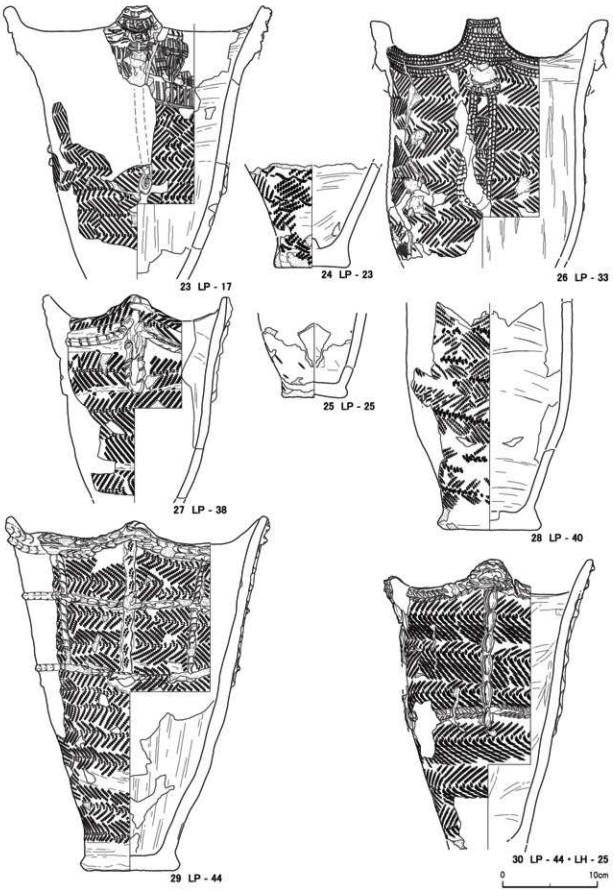

図Ⅳ－７－４　遺構出土復原土器（４）

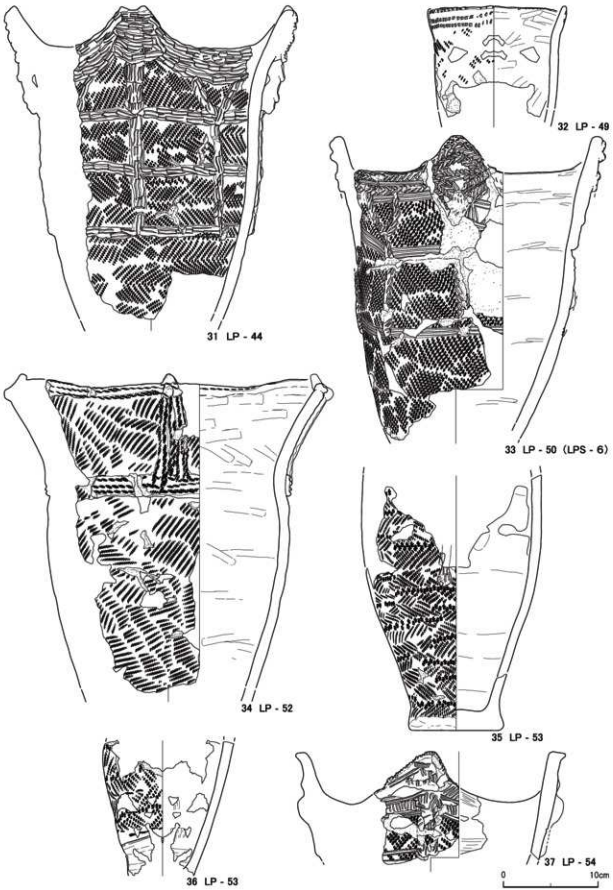

図Ⅳ－７－５　遺構出土復原土器（５）

7．遺構出土の遺物

（1）**復原土器**（図Ⅳ－7－1～5　表Ⅳ－7－1～44　図版54～63）

遺構出土の土器は44個体復原した。

Ⅲ群ｂ類土器

ＬＨ－2

1は口縁部がゆるやかに外反し、胴部下位へとすぼまる器形で、ＬＲ原体により口唇部に縄線文、外面に縄文が施される。柏木川式と考える。

ＬＨ－4

2は外反する口縁部から頸部ですぼまり、そこから胴部中位へと最大幅に膨らみ底部へとすぼまる曲線的な器形で、口唇部には小突起4か所がある。地文施文後、口唇部直下の器面と頸部に貼付帯が施され、その上はＬＲ縄線文が施される。外面はＬＲ縄文が縦走する。曲線的な器形から中期大木式の影響が強いノダップⅡ式と考える。

ＬＨ－5

3は胴部から直線的に底部へすぼまる器形で、底部は上げ底で内面の中央に粘土塊が貼り付けられ、外面にＬＲ縄文が施される。Ⅲ群ｂ類の萩ケ岡式と考える。4は口縁部から胴部へ直線的にすぼまる器形で、内面は剥離した後、摩耗する。口縁部は無文地に撚りの異なる別原体による縄線文が施され、その下位は羽状縄文がみられる。柏木川式に相当する。

ＬＨ－6

5の底部は上げ底で、内面に粘土塊の貼り付けがあり、結束第1種斜行縄文が施される。萩ケ岡式である。

ＬＨ－10

6は外反する口縁部から直線的に胴部下位へすぼまる器形で、口縁部は四つの突起部を有し、粘土が貼り付けられ、その上は半截竹管状工具による施文である。器面は複節のＲＬＲ斜行縄文で、口縁部～胴部上位は同工具による平行沈線文がみられる。7は口縁部から直線的に胴部下位にすぼまる器形で、口唇部直下の器面と4か所の突起下に粘土が貼り付けられ、半截竹管状工具の二又の反対側部分を用いて、幅広い刻みが施される。地文はＬＲ斜行縄文である。6・7は萩ケ岡式土器である。

ＬＨ－12

8は大型で、外反する口縁部からゆるやかにすぼまり、胴部中位が若干曲線的に膨らむ器形で、口唇部には小突起を有し、口縁部直下、頸部、胴部上に三条の貼付帯がある。その上は縦位の撚紐刻みとこれに重ねて縄線文が横位に施され、地文の原体もＬＲである。Ⅲ群ｂ類のノダップⅡ式と考える。9は平縁で、二個一組の小突起を有し、口縁部から頸部へ曲線的にすぼまり、胴部上位でゆるやかに膨らみ、底部へは直線的にすぼまる器形を呈する。外面はＬＲ縄文で、口唇部直下と胴部上位に貼付帯が施されその上は縦位の撚紐刻みと縄線文がみられる。口縁部から胴部上位には刺突文が列状に施される。柏木川式に相当する。

ＬＨ－14

10は突起部が残存せず、口縁部はわずかに開き、胴部は垂直、下位ですぼまりそこから筒状で底部へ至る器形である。地文は結束第1種ＬＲ斜行縄文で、半截竹管状工具による沈線文、刺突文が施される。これらは粘土紐の貼付が剥落した器面にもみられる。萩ケ岡式に相当する。

ＬＨ－18

11はゆるやかに開口する口縁部からゆるやかにすぼまり、胴部中位がわずかに膨らむ器形で、器面にはＬＲ原体による縄文、縄線文、綾絡文が施される。12は口縁部から直線的にすぼまる器形で、口唇部には小突起を有する。地文はＬＲで浅く施文され、みられない部分も多い。また、綾絡文もみられる。11・12は柏木川式に相当する。

ＬＨ－19

13は底部で外面が張り出し、ＬＲ縄文と綾絡文が施される。萩ケ岡式に相当する。

ＬＨ－20・ＬＰ－31

14はＬＨ－14とＬＰ－31覆土出土の破片が接合した。外反する口縁部からゆるやかな曲線で胴部下位へ至る器形である。突起部を有しこれと口唇部直下の器面には粘土が貼付らけれ、橋状把手もみられる。その上は半截竹管状工具による施文で、地文は結束第１種羽状縄文である。萩ケ岡式に相当する。

ＬＨ－21

15は胴部中位から底部で、ＬＲ縄文が施され上げ底である。Ⅲ群ｂ類萩ケ岡式に相当する。16は大型で、直立気味の口縁部から頸部で曲線的にすぼまり、そこから胴部中位で膨らむ器形を呈する。口唇部はゆるやかな山形の小突起がみられる。地文はＬＲで、口唇部直下、口縁部、胴部上位に貼付帯があり、ＬＲ縄線文が施される。ノダップⅡ式と考える。

ＬＨ－23・ＬＰ－43

17はＬＨ－23床面出土の破片とＬＰ－43覆土出土が接合したもので、山形の小突起を有する口縁部から頸部へとすぼまり、そこから膨らむと器形と推測する。地文はＬＲ斜行縄文で、貼付帯上はＲＬで、柏木川式に相当する。

ＬＨ－25

18は胴部下位から底部で、外面に結束第１種羽状縄文が施される。底部はわずかに上げ底で、萩ケ岡式である。

ＬＨ－27・ＬＨ－５

19はＬＨ－27の土器集中とＬＨ－５覆土出土の破片が接合したもので、胴部上位から直線的にすぼまり、底部外面が張り出す器形である。外面はＬＲ縄文と綾絡文が施される。萩ケ岡式と考える。

ＬＨ－32

20は大きく開口する口縁部から底部へとすぼまる器形で、外面はＲＬ縄文である。柏木川式に相当する。

Ｈ－９

21は、本事業の発掘調査の包含層から出土した破片に、横断自動車道の調査区に位置するＨ－９出土の土器（北埋調報116　206頁　図Ⅶ－23　１・２の破片土器）が接合し復原できた個体である。ゆるやかに外反する口縁部から頸部へとすぼまり、胴部上位でふくらむ器形で、口唇部には粘土の貼付による小突起がみられ、この部分の外面は縦位の粘土紐が貼り付けられる。貼付上は棒状工具による刻みで、器面はＬＲ縄文、綾絡文、沈線文、刺突文列が施される。柏木川式と判断する。

ＬＰ－４・ＬＰ－44

22はＬＰ－４とＬＰ－44の土器集中出土のものが接合した個体である。強く外反する口縁部から曲線的に胴部へ至る器形で、突起部は残存しない。口唇部直下の器面には横位、突起部下は垂下する粘土の貼付がみられ、これらの上は半截竹管状工具による施文、地文は結束第１種羽状縄文で、同工具

による平行沈線文が施される。萩ケ岡式に相当する。

ＬＰ－17

23は外反する口縁部から曲線的に胴部へすぼまる器形で、突起部と口唇部直下の器面に粘土の貼付があり、半截竹管状工具による施文がみられる。地文は結束第１種羽状縄文で、同工具による平行沈線文が施される。萩ケ岡式に相当する。

ＬＰ－23

24は胴部下位から底部で、外面にＬＲ縄文と綾絡文がみられる。萩ケ岡式に相当する。

ＬＰ－25

25は底部外面が張り出し、無文地に不整な条が観察される。萩ケ岡式と推測する。

ＬＰ－33

26は直立気味の口縁部からわずかに膨らむ胴部へ至る曲線的な器形で、突起部と口縁部の貼付部分には、半截竹管状工具による整然とした押引文が施される。地文は結束第１種羽状縄文で、萩ケ岡式である。

ＬＰ－38

27は開口する口縁部から直線的にすぼまる器形で、口縁部の粘土の貼付上は、爪による施文がみられる。地文は結束第１種の羽状・ＬＲ縄文で、萩ケ岡式と考える。

ＬＰ－40

28は胴部上位から底部で、胴部下位から急激にすぼまり底部の外面が明瞭に張り出す器形で、結束第１種原体による地文が施される。萩ケ岡式と推測する。

ＬＰ－44

29は大きく開口する口縁部から直線的に底部へつながる器形で、地文は結束第１種羽状縄文で、突起部・口縁部から胴部中位まで粘土紐の貼付があり、この部分は爪による施文で、萩ケ岡式である。

ＬＰ－44・ＬＨ－25

30はＬＰ－44の土器集中とＬＨ－25覆土出土の破片が接合した。ゆるやかに開口する口縁部から曲線的に胴部へと至る器形で、貼付は突起部、これから垂下するもの、胴部下位で横環するものがみられ、爪による施文である。地文は結束第１種ＬＲとＬＬ（撚り戻し）である。萩ケ岡式に相当する。

ＬＰ－44

31は広く外反気味の口縁部から曲線的にすぼまる器形で、突起部・口縁部から胴部中位まで粘土紐の貼付がみられ、この部分は半截竹管状工具による施文である。地文は結束第１種羽状縄文で、萩ケ岡式と考える。

ＬＰ－49

32はわずかに開口する口縁部から直線的に胴部へ至る器形で、地文はＲＬ縄文、口唇部と口縁部に刺突文列が施される。柏木川式と推測する。

ＬＰ－50（ＬＰＳ－６）

33はＬＰ－50の外部に位置する、土器集中ＬＰＳ－６出土で、直立気味の口縁部から曲線的に胴部下位へとすぼまる器形で、突起部や口縁部の貼付部分は半截竹管状工具による施文がみられる。地文は複節のＲＬＲ斜行縄文で、平行沈線文もみられ、萩ケ岡式である。

ＬＰ－52

34は強く外反する口縁部から頸部ですぼまり、さらに胴部上位がふくらむ曲線的な器形で、口唇部は粘土塊が貼り付けられ内傾する小突起があり、口縁部と頸部に横環する貼付帯があり、さらにこれ

らを逆「V」字の貼付がつなぐ。貼付上はＬＲ縄線文が施され、地文はＬＲ縄文で胴部下半は横走気味であり、柏木川式に相当する。

ＬＰ－53

35は胴部上位から底部へと曲線的に至る器形で、底部外面は張り出す。外面は結束第１種羽状縄文で、一部貼付が残存する。36は胴部上位から下位へと直線的にすぼまる器形で、結束第１種羽状縄文が施される。35・36は萩ケ岡式に相当する。

ＬＰ－54

37は突起部と口縁部でゆるやかに開口する。貼付部分は半截竹管状工具による施文、器面はＲＬＲ縄文と平行沈線文がみられ、萩ケ岡式と考える。

ＬＰ－59

38は胴部上位から曲線的に底部へとすぼまる器形、外面は結束第１種羽状縄文で、萩ケ岡式である。

ＬＰ－68

39はゆるやかに開口する口縁部から直線的に胴部下位へとすぼまる器形で、突起部を有しこの部分の器面に粘土の貼付がみられ、他は結束第１種羽状縄文である。柏木川式に相当する。

ＬＰ－86・ＬＨ－37・ＬＰ－74

40はＬＰ－86・ＬＨ－37・ＬＰ－74の覆土の土器が接合したもので、ゆるやかに開口する口縁部で、口唇部には粘土の貼付による小突起と刺突文が、器面はＬＲ縄文地に刺突文列、沈線文が施される。柏木川式に相当する。

ＬＦ－163

41は赤色の強い土器で摩耗が著しい。大きく開口する口縁部からゆるやかな曲線で胴部へと至る器形を呈する。地文はＲＬＲで、平行沈線文、貼付部分上は半截竹管状工具による施文で、萩ケ岡式である。

ＬＦ－207・ＬＨ－９・ＬＨ－10

42はＬＨ－10床面出土、ＬＨ－９覆土、ＬＦ－207出土の破片が接合したもので、強く外反する口縁部から胴部上位に器形の変化点があり、そこから胴部下位へと曲線的につながる器形で、ＲＬ斜行縄文と平行沈線文、粘土貼付部分は半截竹管状工具による施文である。萩ケ岡式と考える。

Ⅳ群ａ類土器

ＬＨ－25Ａ

43は直立気味の口縁部から曲線的に胴部下位へとすぼまる器形で、口唇部直下と口縁部、胴部上位に貼付帯が横環する。貼付帯上と器面部分は、撚りの異なる原体による羽状縄文・縄線文、無文帯がある。44は直立気味の口縁部で胴部中位からすぼまる器形で、口縁部、胴部には貼付帯が複数みられる。貼付帯上と器面部分はＬＲ・ＲＬ原体による縄文が施され斜行、羽状を呈する。また、部分的に縦位の貼付もみられる。43・44は余市式に相当する。　（末光）

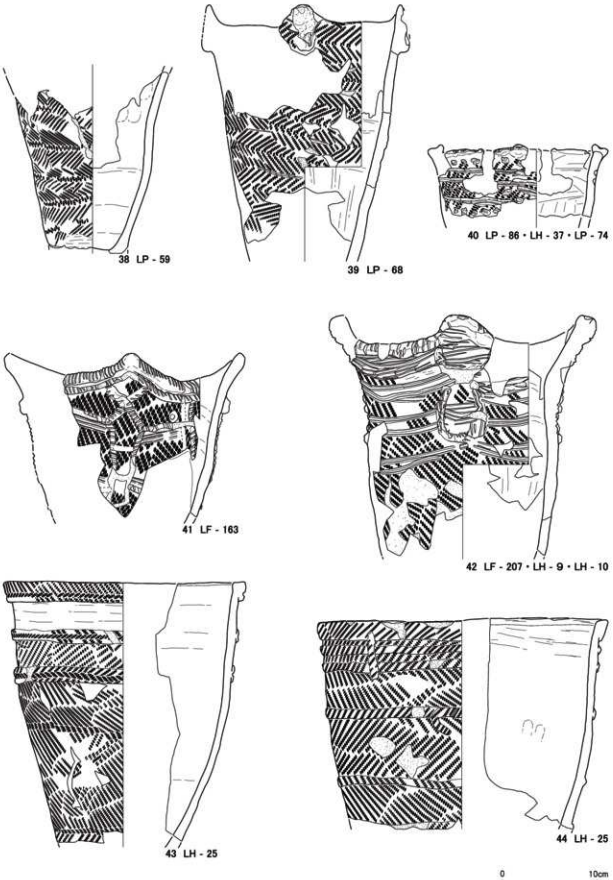

図Ⅳ－７－６　遺構出土復原土器（６）

（２）破片土器・土製品（図Ⅳ－７－７～51　表Ⅳ－７－45～50　図版64～82）

ＬＨ・Ｈ出土の土器のみ記述する、詳細は観察表を参照されたい。

ＬＨ－１（１～７）

１は半截竹管状工具による施文である。２～４はＬＲ縄文がみられる。５は複節の斜行縄文が施される。６は薄手で半截竹管状工具による刺突文がある。７は貼付帯とＬＲ縄線文がみられる。

１～５は萩ケ岡式、６は柏木川式、７はノダップⅡ式である。

ＬＨ－２（８～17）

８・９は半截竹管状工具による施文である。10の貼付部分は棒状工具による刻みである。11はＬＲ縄線文が施される。12・13は貼付帯とＬＲ縄線文がみられる。14は刺突文がある貼付とＬＲ縄文が観察される。15はＬＲ縄文地に綾絡文、貼付、刺突文列がある。16はＬＲ縄文と綾絡文がある。17は結束第１種羽状縄文がみられる。

８・９・16・17は萩ケ岡式、11～13はノダップⅡ式、14・15は柏木川式である。

ＬＨ－４（18～32）

18～21は貼付帯とＬＲ縄線文が施される。22は地文、綾絡文、刺突文列がみられる。23はＬＲ原体による縄文、縄線文、刺突文がある。24は内面にも縄文、綾絡文が観察される。25は二又状工具による平行沈線文がみられる。26は突起部で条が縦走する。27の外面は無文である。28はＬＲ縄文と内面に粘土塊の貼付がある。29は五角形で割れ口が平滑で、再生土製品の可能性がある。30は器面に沈線文、綾絡文があり、貼付部分は矢羽根状の刻みがみられる。31は貼付、ＬＲによる刻みと縄線文が施される。32は地文に綾絡文と刺突文がある。

28は萩ケ岡式、18～21・31はノダップⅡ式、 22～25・30・32・33は柏木川式である。

ＬＨ－５（33～48）

33は器面に押引文、沈線文がみられる。34はＬＲ縄文と矢羽根状の刻みが施された貼付がある。35は縦走気味の縄文と縄線文があり、原体はＬＲである。36～38はＬＲ縄文と縄線文がある。39は口唇部直下の貼付帯が剥落する。40は口唇部に刺突文、外面はＬＲ縄文地に爪形文、円形刺突文が施される。41はＬＲ縄文と綾絡文があり、貼付部分は撚紐による刺突文と解される。42は外面に沈線文と刺突文列があり、内面は縦位回転施文による縄文がある。43はＬＲ縄文地に刺突文が施される。44は粘土の貼付により突起部が厚みを有する。45は外面に地文、沈線文、刺突文列がみられる。46はＬＲ縄文で貼付帯と器面は明瞭な段差を有する。47は外反の強い器形で、貼付部分は棒状工具による刻みである。48はＬＲ縄文と綾絡文がみられる。

35～39はノダップⅡ式、33・34・42～45・47・48は柏木川式、40は北筒式、46は余市式である。

ＬＨ－６（49～58）

49・50は半截竹管状工具による施文である。51は貼付帯上にＬＲ撚紐刻みと縄線文が施される。52はＬＲ縄文と半截竹管状工具による施文がみられる。53は外面に沈線文、刺突文列があり、内面の文様は縦位に施文される。54・55の地文は複節である。56の貼付部分は半截竹管状工具による施文である。57は貼付帯とＬＲ縄線文がみらえる。58はＬＲ縄文、沈線文、刺突文列が観察される。

49・50・54～56は萩ケ岡式、51・57はノダップⅡ式、53・58は柏木川式である。

ＬＨ－７（59～66）

59は突起の口唇部に指頭による施文がある。60は貼付帯上にＬＲ撚紐刻みと縄線文が施される。61の口唇部は刺突文、貼付部分は爪形文である。62の地文は羽状縄文で、貼付上は半截竹管状工具による刺突文である。63はＲＬ縄文、平行沈線文、刻み、貼付がみられる。64の地文は複節である。65は

結束第１種羽状縄文と平行沈線文がある。66は器面と貼付部分に平行沈線文が施される。

59・62・63～66は萩ケ岡式、60はノダップⅡ式である。

ＬＨ－８（67～72）

67・68は半截竹管状工具による施文がみられる。69はＬＲ縄文と沈線文が観察される。70は外面が広く剥離する。71はＬＲ縄文が施され、72は曲線的な器形で、ＬＲ・ＲＬ縄文がみられる。

67・68は萩ケ岡式、71・72はノダップⅡ式である。

ＬＨ－９（73～83）

73は爪による施文である。74は地文が縦走し、胎土に海綿骨針と推測するものを含む。75は器面と貼付部分に刺突文列がみられる。76は口縁部直下の器面に粘土のつなぎ目がみられ、条は横走する。77・78はＬＲ縄文で、口唇部はミガキである。79は底部で、ＬＲ縄文がみられる。80は半截竹管状工具による施文である。81は結束第１種羽状縄文、平行沈線文、貼付がみられる。82は地文が横走し、貼付帯とＬＲ縄線文がみられる。83は横走するＬＲ縄文で、内面はミガキである。

73・80・81は萩ケ岡式、74・82はノダップⅡ式である。

ＬＨ－10（84～92）

84は地文が複節で、口唇部と貼付部分は半截竹管状工具による施文である。85は突起部で、刻みは幅広で半截竹管状工具の二又の反対側を用いていると推測する。86は小突起と貼付帯があり、ＬＲ刻みと縄線文が施される。87は外面に刺突文列が施される。88は底部でＬＲ縄文とナデがみられる。89は地文が複節で、貼付部分は半截竹管状工具による施文である。90の貼付部分は半截竹管状工具による刺突文である。91はＬＲ縄線文が施された貼付帯がある。92は外面に、綾絡文、平行沈線文、刺突文列がみられ、内面の縄文は縦位に施される。

84・85・89・90は萩ケ岡式、86・91はノダップⅡ式、87は柏木川式である。

ＬＨ－11（93～101）

93は口唇部が肥厚し、半截竹管状工具による刻みがある。94は口唇部、貼付部分、器面に縄文が施される。95の地文は結束第１種羽状縄文で、貼付部分はＬＲよる圧痕施文がみられる。96は口唇部と外面に刺突文が施される。97は口唇部が肥厚し、矢羽根状の刻みがみられる。98は貼付部分に整然とした押引文がみられる。99は貼付部分に矢羽根状の文様がある。100はＬＲ縄文、綾絡文がみられ、貼付部分は刻みである。101は貼付帯と器面の一部に同時にＬＲ縄文が施される。

93・94・98は萩ケ岡式、95はノダップⅡ式、96・97・99・100は柏木川式で、101は煉瓦台式と考える。

ＬＨ－12（102～115）

102の貼付部分の施文は棒状工具による。103はＲＬ縄文と貼付があり、貼付上はＬＲ撚紐刻みである。104は口唇部から内面にかけてＲＬ撚紐刻みがある。105の貼付帯上はＬＲによる刻みと縄線文である。106の口唇部は爪形文、外面は円形の刺突文がある。107は口唇部に縄線文、外面はＬＲ縄文地に沈線文がある。108は口唇部近くの内外面にＲＬ撚紐刻みが施される。109の貼付上は刺突文が施される。110は底部で、結束第１種羽状縄文とヨコナデがみられる。111は縦方向の貼付があり、その上は指頭による施文である。112の貼付部分は爪による施文である。113は器面がＲＬ縄文で、貼付上はＬＲによる施文である。114の地文はＬＲとＲＲ（撚り戻し）の結束第１種羽状縄文である。115は形状と割れ口の状態から再生土製品と判断する。

102・111・112・114は萩ケ岡式、104・105はノダップⅡ式、103・109・109・113は柏木川式であり、107は大木式の影響を受けたと推測する。

ＬＨ－13（116・117）

116は沈線文が施され、再生土製品の可能性がある。117は縄文と沈線文が施され、萩ケ岡式土器と考える。

ＬＨ－14（118～128）

118はＬＲ縄文と半截竹管状工具による平行沈線文がある。119は口唇部直下の器面に、沈線文が施される。120は口唇部の貼付帯にＲＬ撚紐刻みが施される。121の貼付部分は爪による施文である。122は地文が羽状縄文で補修孔がみられる。123は爪による施文がみられる。124は形状と割れ口の状態から再生土製品と考える。125は地文が整然と施される。126の地文は結束の羽状縄文で、貼付部分は爪による施文である。127はＬＲ縄文地に三本一組の平行沈線文がみられる。128の地文は結束第１種の羽状とＬＲ縄文である。

118・119・121・123～128は萩ケ岡式、120はノダップⅡ式である。

ＬＨ－15（129～143）

129はＬＲ縄文地に貼付がみられ、貼付上はＬＲ撚紐刻みである。130～133は貼付帯とＬＲ縄線文が施される。134はＬＲ縄文と刺突文が施された貼付がある。135の口唇部は円形の刺突文、外面はＬＲ縄文地に刺突文列がみられる。136は口唇部にＬＲ縄線文があり、外面は縄文地に円形の刺突文がある。137はＬＲ縄文地に細い貼付がみられ、半截竹管状工具により施文される。138の地文はＬＲで、口唇部には刺突文が施される。139は底部で再生土製品であろう。140はＬＲと縄線文が施された貼付帯がある。141は幅広の貼付があり、その部分は刺突文が施される。142は刺突文と沈線文が観察される。143は刺突文が施された貼付がみられる。

137・139は萩ケ岡式、130～133・140はノダップⅡ式、129・134～136・141～143は柏木川式である。

ＬＨ－16（144～156）

144は結束第１種ＬＲ縄文と縦横位の貼付がみられ、貼付上と口唇部はＬＲ縄線文が施される。145はＬＲ縄線文が施された貼付帯があり、口唇部は沈線文状の調整痕がみられる。146は器面と貼付部分にＬＲ縄線文がみられる。147はＬＲ縄文、貼付帯、縄線文がみられる。148の貼付部分はＬＲの撚紐刻みと縄線文がある。149は口唇部と外面に刺突文がある。150は突起部直下に曲線的な粘土の貼付がみられ、ＬＲ縄線文がみられる。151は貼付帯上が半截竹管状工具により施文される。152は口唇部と外面に刺突文がみられる。153は底外面に綾絡文が観察される。154は結束第１種ＬＲ縄文がみられる。155はＬＲ縄文地にＬＲ縄線文が施される。156は器面にＬＲ縄文と短刻線文、貼付があり、貼付部分は棒状工具による刻みである。

153は萩ケ岡式、144～150・154・155はノダップⅡ式、151・152・156は柏木川式である。

ＬＨ－17（157～169）

157の貼付部分は棒状工具と爪による施文である。158・160・161の貼付部分は半截竹管状工具による施文である。159は半截竹管状工具による平行沈線文が観察される。162の地文はＲＬとＬＲＬで、沈線文、刺突文もみられる。163はＬＲ縄文地にＬＲ縄線文が施された貼付帯がある。164の口唇部は棒状工具による刻みである。165の貼付帯はＬＲ刻みと縄線文が施される。166の外面は無節の条と刺突文で、内面はＬＲ横走縄文が観察される。167は底部でＬＲ縄文が施される。168は段差が明瞭な貼付があり、その上と器面に刺突文がみられる。169は結束第１種羽状縄文がある。

157～161・169は萩ケ岡式、163・165・166はノダップⅡ式、162・164・167・168は柏木川式である。

ＬＨ－18（170～189）

170は貼付部分の刻みが矢羽根状を呈する。171は結束第１種羽状縄文で、貼付と平行沈線文がみら

れる。172は口唇部が貼付で肥厚し、刻みが施される。173はＬＲ縄文地と貼付部分にＬＲ縄線文がみられる。174の貼付帯上はＬＲ縄線文、器面は沈線文と刺突文がある。175は貼付部分にＬＲ原体による刻みと縄線文がみられる。176は内外面にＬＲ縄文が施され、口唇部には縄線文がある貼付がみられる。177はＬＲ縄文地に横位に貼付があり、その部分はＬＲ刻みと縄線文がある。178の器面はＲＬ縄文と沈線文で、貼付部分は指頭による施文である。179は器面と段差がある貼付がみられる。180の口唇部は刺突文、外面はＬＲ縄文地に沈線文がある。181はＬＲ縄文地に沈線文、刺突文列があり、口唇部は刻みである。182は口縁部から胴部下位まで接合し、曲線的で口縁部の外反が強い器形で、外面にＬＲ縄文、綾絡文、刺突文列があり、口唇部には粘土の貼付で厚みのある小突起がある。183はＬＲ縄文地と貼付部分に半截竹管状工具による刺突文がある。184は結束第１種羽状縄文と貼付がみられる。185の地文は結束第１種ＬＲ縄文と観察される。186は底外面にも縄文が施される。187は上げ底でＬＲ縄文とナデがみられる。188の地文はＲＬの縦位回転施文で、貼付部分は撚紐刻みがある。189は外面にＬＲ縄文と綾絡文がみられる。

170・171・178・185・187は萩ケ岡式、173・175・177はノダップⅡ式、172・174・176・179～184・188・189は柏木川式である。

ＬＨ－19（190～206）

190～193の貼付部分は半截竹管状工具による施文で、190は地文が複節である。194はＬＲ縄文地と貼付帯にＬＲ縄線文が施される。195は口唇部にＬＲ縄線文がある。196は貼付帯に縄線文がみられる。197は口唇部と外面に縄線文がある。198は曲線的な形状の突起で、ＬＲ縄文と沈線文がみられる。199の口唇部は刺突文、外面はＬＲ縄文地に沈線文がある。200は結束の羽状縄文と平行沈線文が施された貼付がある。201の外面はＬＲ縄文と綾絡文、口唇部は同原体の縄線文である。202は口唇部に刻みがある。203は外面にＬＲと無節の条が観察される。204はＬＲ縄文が施される。205は底外面に複節の縄文がみられ、形状から再生土製品の可能性がある。206はＬＲ縄文地に縄線文と貼付がある。

190～193・200・205は萩ケ岡式、194～196・206はノダップⅡ式、197～199・201～203は柏木川式である。

ＬＨ－20（207～219）

207は半截竹管状工具による刻みと平行沈線文がみられる。208・210はＬＲ縄文と縄線文が施される。209は口唇部の貼付部分にＬＲ撚紐刻みがある。211の口唇部は貼付で肥厚し、ＬＲ刻み、縄線文がみられる。212は外面に横走する条と縄線文がある。213は外面にＬＲ縄文地に縄線文、綾絡文がある。214は口唇部と外面に刺突文がみられる。215の外面は縄文で、内面は沈線文状の調整痕が観察される。216は口唇部が刺突文、外面はＬＲ縄文である。217は曲線的な器形で、貼付とＬＲ縄線文がみられる。218の縄文は無節と観察される。219は外面にＬＲ縄文と綾絡文がみられる。

207・218は萩ケ岡式、208～210はノダップⅡ式、212～217・219は柏木川式である。

ＬＨ－21（220～230）

220・221は半截竹管状工具による平行沈線文が施される。222はＬＲ縄文と貼付帯があり、ＬＲ刻みと縄線文が施される。223は貼付帯上にＬＲ縄線文がある。224はＬＲ縄文地に同原体の縄線文が施される。225は縦位の貼付があり、その部分は刺突文がみられる。226は粘土の貼付により小突起が作られる。227は外面と口唇部に刺突文がある。228は内外面にＬＲ縄文があり、口唇部は刺突文である。229はＬＲ縄文が貼付帯と器面にＬＲ縄文が同時に施文される。230は複節の縄文である。

220・221・230は萩ケ岡式、222～224はノダップⅡ式、225～228は柏木川式で、229は煉瓦台式の要素がみられる。

ＬＨ－22（231～236）

231は口唇部に縄線文があり、外面はＲＬ縄文、綾絡文が施される。232は突起部で貼付が剥落する。233はＬＲ縄文と棒状工具による刻みがある。234は外面に粘土塊が貼り付けられ、条か沈線文らしき文様が観察される。235の地文はＬＬ（撚り戻し）である。236はＬＲ縄文と綾絡文がみられる。

235・236は萩ケ岡式、231～234は柏木川式である。

ＬＨ－23（237～248）

237は半截竹管状工具による矢羽根状の文様がみられる。238はＬＲ縄文と、ＬＲ刻みと縄線文が施された貼付帯がある。239はＬＲ縄線文が口唇部と貼付帯にみられる。240は貼付帯上にＬＲ撚紐刻みと縄線文がある。241は口唇部に粘土が貼り付けられ、そこにＬＲ縄線文が施される。242はＬＲ縄文地に突起部から垂下する貼付がみられ、刺突文と沈線文が施される。243はＬＲ縄文地に貼付帯があり、ＬＲ刻みがみられる。244の外面は縦走する縄文で、口唇部は撚紐刻みである。245は口唇部とその直下の外面にＬＲ縄線文がある。246は貼付部分に絡条体圧痕文が観察される。247はＬＲ縄文地に貼付帯があり、そこにＬＲ縄線文が施される。248の貼付帯は幅広で、刺突文とＬＲ縄線文がみられる。

246はⅢ群ａ類の手稲前田式で、237・249は萩ケ岡式、238～241・247はノダップⅡ式、242～244・248は柏木川式である。

ＬＨ－24（249・250）

249は口唇部が撚紐刻みで、外面は不整な条が観察される。萩ケ岡式である。250は外面にＬＲ縄文が施され、ノダップⅡ式である。

ＬＨ－25（251～263）

すべてＬＨ－25Ｂ出土である。251は貼付部分に幅広の沈線文がみられる。252・253は結束第１種羽状縄文と、半截竹管状工具による施文がある貼付がみられる。254の貼付部分は爪による施文である。255～258の貼付部分の施文は半截竹管状工具である。259は棒状工具による沈線文、押引文がみられる。260は口縁部に貼付帯があり、ＬＲ縄文が器面と同時に施される。261は突起部下に貼付がみられ、地文はＬＲ縄文である。262の地文は結束第１種羽状縄文である。263は内外面に結束第１種羽状縄文が施される。

251～259・262・263は萩ケ岡式である。

ＬＨ－26（264～276）

264～265はＬＲ縄文と縄線文がみられる。267は外面にＬＲ縄文と刺突文がある。268は外面がＬＲ縄文で、口唇部は撚紐刻みである。269は外面がＬＲ縄文で、口唇部は刺突文である。270は底外面に縄文が施され、形状等から再生土製品の可能性がある。271はＬＲ縄文と刺突文が施される。272の外面はＬＲ縄文で、内面に指頭圧痕がある。273は貼付帯にＬＲ原体による刻みと縄線文がある。274の貼付部分は刺突文と沈線文が施される。275は器面の条が縦走気味で、貼付帯はＬＲ原体による施文である。276は外面にＬＲ縄文と刺突文がある。

270は萩ケ岡式、264～266・273・275はノダップⅡ式、267・269・271・274・276は柏木川式である。

ＬＨ－27（277～288）

277の貼付部分は半截竹管状工具による刺突文である。278の貼付部分の施文は撚紐刻みと解される。279は口縁部に貼付があり、ＬＲ刻みがみられる。280・281は貼付帯にＬＲ縄線文が施される。282・283はＬＲ縄文地に刺突文がみられる。284は貼付部分に沈線文と刺突文が観察される。285の地文はＬ撚糸文と推測する。286は外面にＬＲ縄文と綾絡文がみられる。287は結束第１種羽状縄文が施され

る。288は節が大きく、ＬＲ縄線文がある貼付帯がみられる。

277・287は萩ケ岡式、280・281ノダップⅡ式、278・279・282～285・288は柏木川式である。

ＬＨ－28（289～294）

289の外面は平行沈線文、内面は縄文がある。290の貼付部分は半截竹管状工具による施文である。291は外面に平行沈線文がみられる。292は外面が一部剥落する。293はＬＲ縄文とヨコナデがみられる。294の貼付部分は半截竹管状工具による押引文である。

289～294は萩ケ岡式である。

ＬＨ－29（295～299）

295～299の貼付部分は半截竹管状工具による施文で、すべて萩ケ岡式である。地文は、297がＬＲ、298がＲＬであり、299は羽状縄文で、粘土塊の貼付がある。

ＬＨ－30（300～307）

300の貼付部分は半截竹管状工具による施文である。301はＬＲ刻みと縄線文がみられる。302は口唇部と外面に縄線文が施される。303はＬＲ縄文が縦走する。304・305は同一個体で、外面が縄文で、口唇部は刺突文である。306はＬＲ縄文と縄線文がみられる。307は貼付帯とＬＲ縄線文が施される。

300は萩ケ岡式、301・302・306・307はノダップⅡ式である。

ＬＨ－31（308～312）

308の貼付部分は棒状工具による施文である。309は上げ底である。310の地文は羽状縄文で、貼付部分の施文は棒状工具である。311はＬＲ縄文で、貼付部分に撚紐刻みがある。312はＬＲ縄文と縄線文がある。

308・310は萩ケ岡式、312はノダップⅡ式、311は柏木川式である。

ＬＨ－32（313～316）

313・314はＬＲ縄文が施される。315はＬＲ縄線文が縦位にみられ、316は刺突文がある。315・316は柏木川式である。

ＬＨ－33（317～322）

317は突起で、貼付部分は爪による施文である。318は内外面に縄文があり、口唇部は刺突文がみられる。319はＬＲ縄文地に同原体による縄線文が施される。320の地文は結束第１種羽状縄文で、平行沈線文が施される。321はＬＲ縄文と平行沈線文がみられる。322はＬＲ縄文地に刺突文がある。

317・320・321は萩ケ岡式で、318・322は柏木川式である。

ＬＨ－34（323～325）

323・324・325は半截竹管状工具による施文で、萩ケ岡式である。

ＬＨ－35（326～329）

326の外面は縄文で、口唇部は刺突文である。327はＲＬ縄文と刺突文がみられる。328はＬＲ縄文が施される。329は縄文と綾絡文が観察される。

326・327・329は柏木川式である。

ＬＨ－36（330～336）

330は無文地に刺突文がみられる。331は内外面と口唇部に刺突文がある。332・333は貼付帯があり、ＬＲ縄線文が施される。334はＬＲ縄文と縦位の縄線文がみられる。335は沈線文と円形の刺突文が施される。336はＬＲ縄文地に綾絡文と刺突文が施される。

332・333はノダップⅡ式、330・331・334～336は柏木川式である。

ＬＨ－37（337～343）

337の地文は結束第１種羽状縄文で、貼付部分は半截竹管状工具による施文である。338は縦走するＬＲ縄文地に貼付帯とＬＲ縄線文がみられる。339・340の外面は刺突文、口唇部は刻みである。341は貼付により突起部が肥厚する。342は無節縄文と綾絡文が観察される。343はＬＲ縄文と縄線文がみられる。

337は萩ケ岡式、338・343はノダップⅡ式、339～341は柏木川式である。

ＬＨ－38（344）

344はＬＲ縄文と縄線文がみられ、柏木川式と考える。

ＬＨ－39（345～349）

345はＬＲ縄文と同原体による縄線文が施される。346は別原体による羽状縄文と、刻みが施された貼付がみられる。347はＲＬ縄文と爪により施文された貼付がある。348の貼付部分は、ＬＲ撚紐圧痕文である。349はＬＲ縄文が施される。

347は萩ケ岡式、345・348・349はノダップⅡ式、346は柏木川式である。

Ｈ－７（350）

350はＬＲ縄文が施され、萩ケ岡式である。

Ｈ－10（351・352）

351の外面はＬＲ縄文地に、沈線文、刺突文列、貼付がみられ、貼付部分は棒状工具による刻みである。352はＬＲ縄文地に沈線文が複数みられる。351・352は柏木川式に相当する。　（末光）



図Ⅳ－７－７　遺構出土破片土器（１）

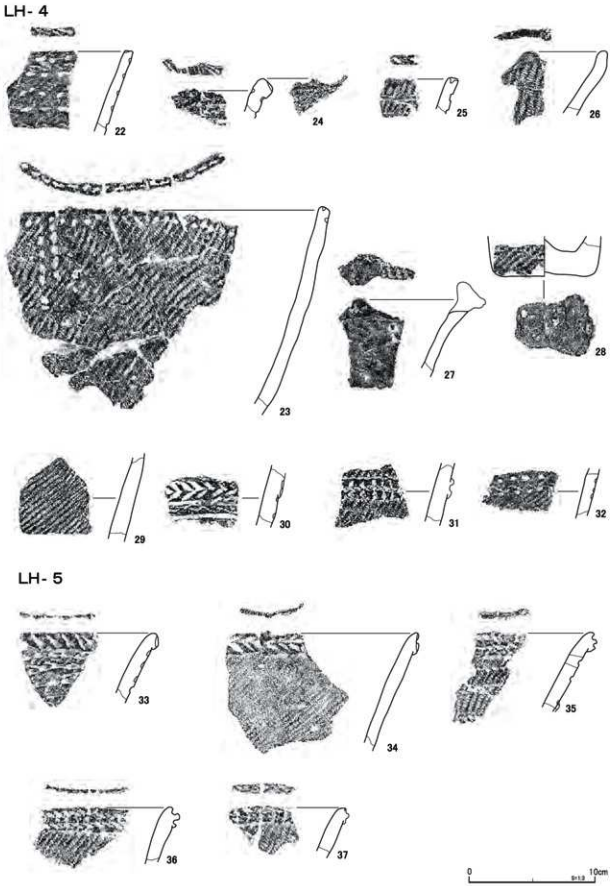

図Ⅳ－７－８　遺構出土破片土器（２）

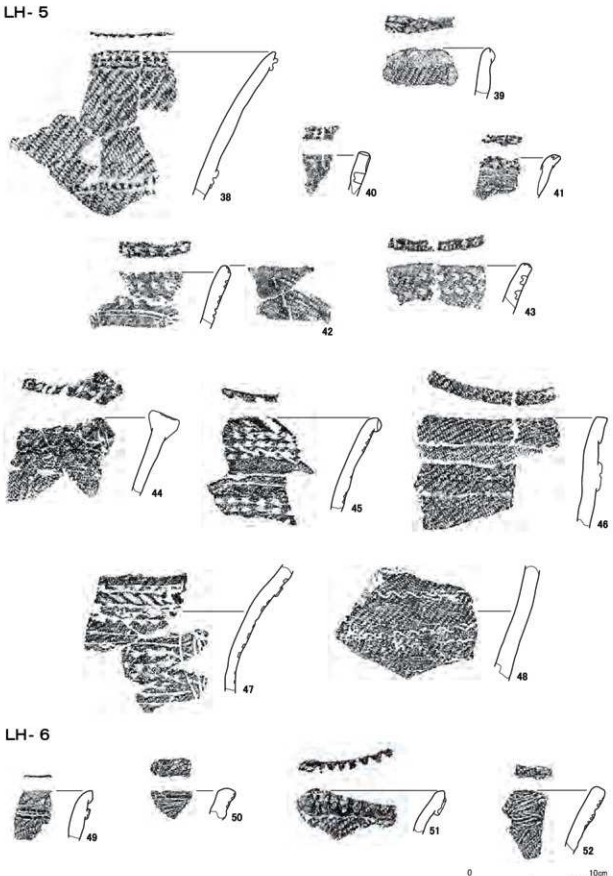

図Ⅳ－７－９　遺構出土破片土器（３）

LH- 6



LH- 7

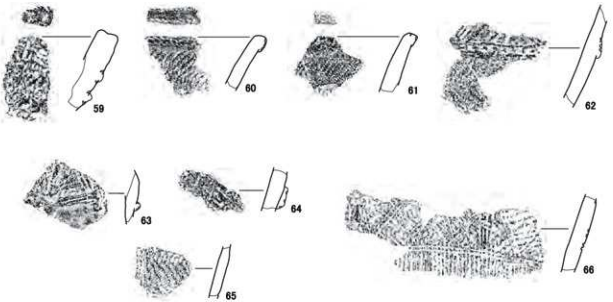

LH- 8

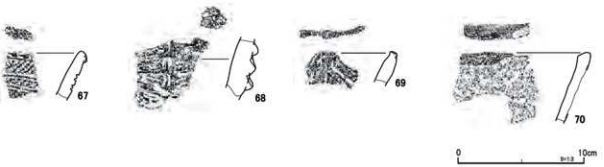

図Ⅳ－７－10　遺構出土破片土器（４）

LH- 8

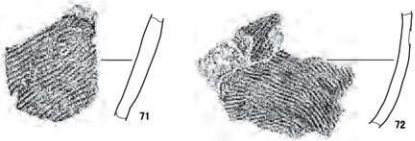

LH- 9

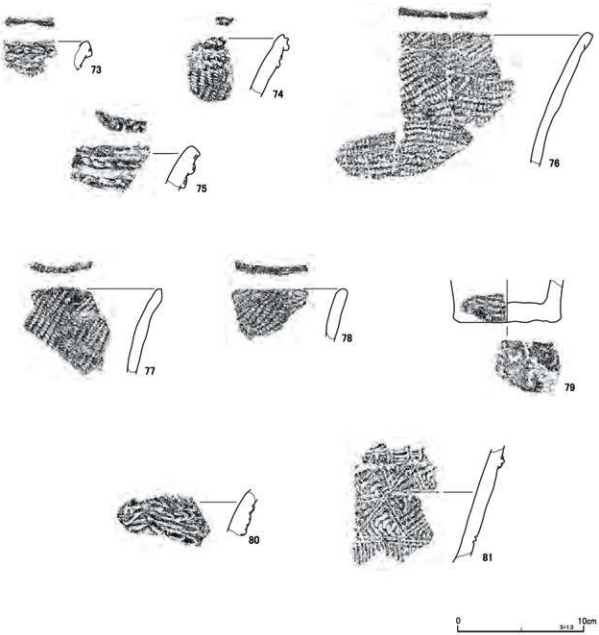

図Ⅳ－７－11　遺構出土破片土器（５）

LH- 9

LH- 10

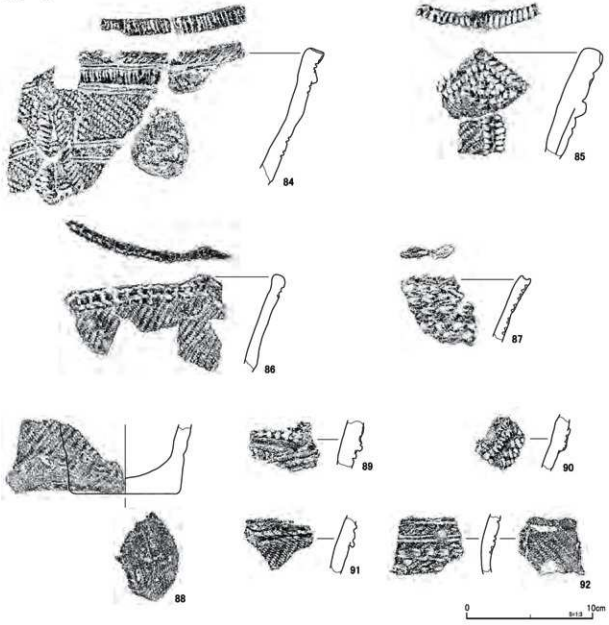

図Ⅳ－７－12　遺構出土破片土器（６）

LH- 11



LH- 12

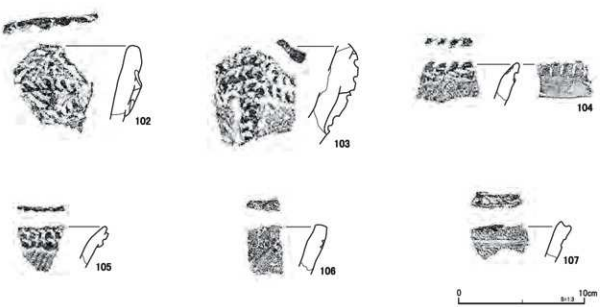

図Ⅳ－７－13　遺構出土破片土器（７）

LH- 12

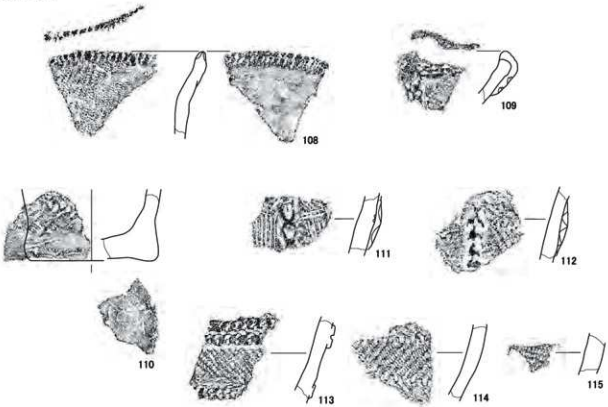

LH- 13

LH- 14

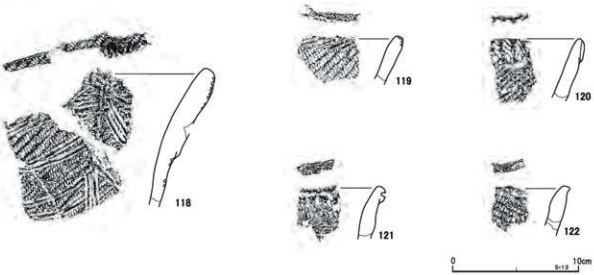

図Ⅳ－７－14　遺構出土破片土器（８）

LH- 14

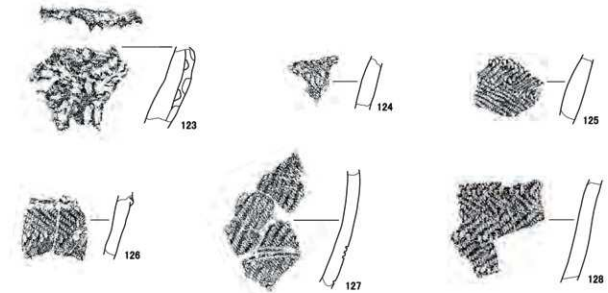

LH- 15



図Ⅳ－７－15　遺構出土破片土器（９）



図Ⅳ－７－16　遺構出土破片土器（10）

LH- 17



LH- 18

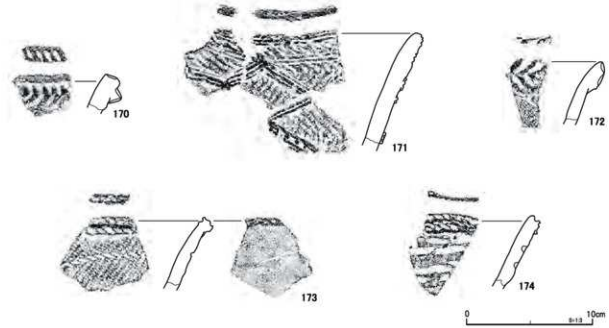

図Ⅳ－７－17　遺構出土破片土器（11）

LH- 18

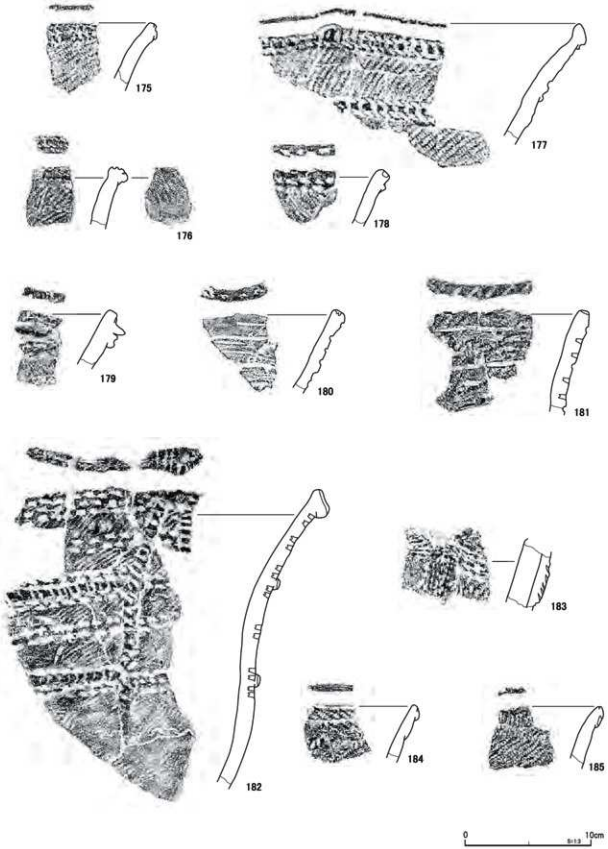

図Ⅳ－７－18　遺構出土破片土器（12）

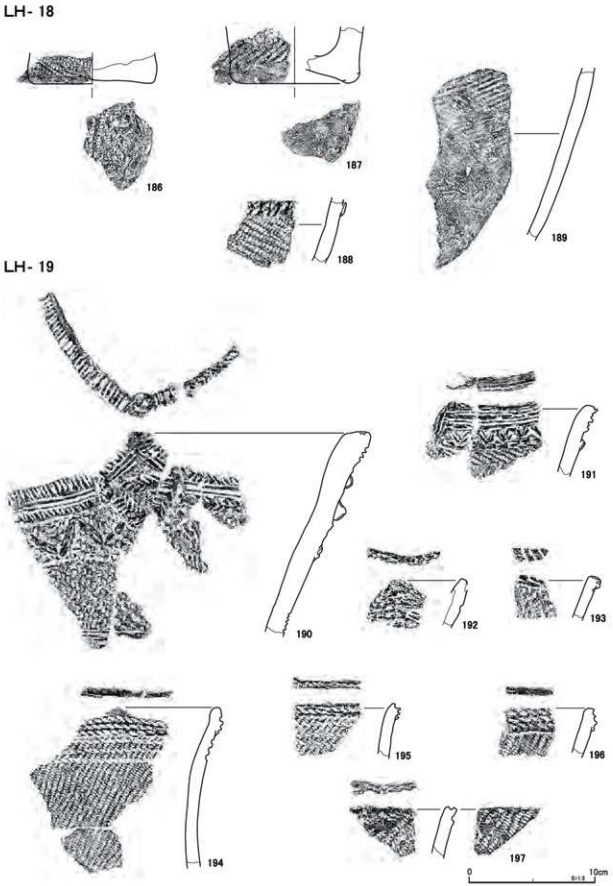

図Ⅳ－７－19　遺構出土破片土器（13）

LH- 19

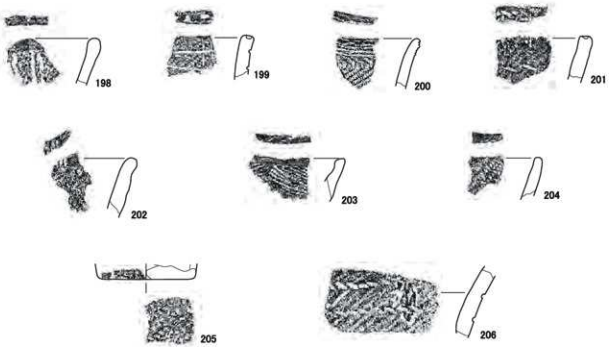

LH- 20

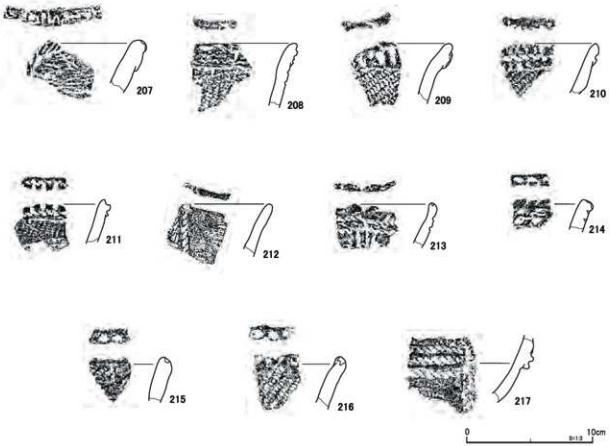

図Ⅳ－７－20　遺構出土破片土器（14）

LH-20

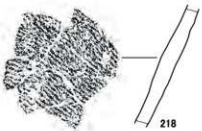

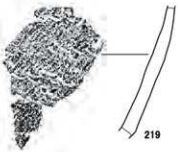

LH-21

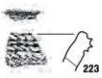

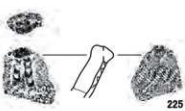

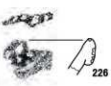

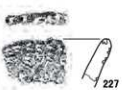

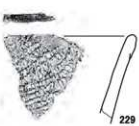

LH-22



図Ⅳ－７－21　遺構出土破片土器（15）

LH- 22

LH- 23

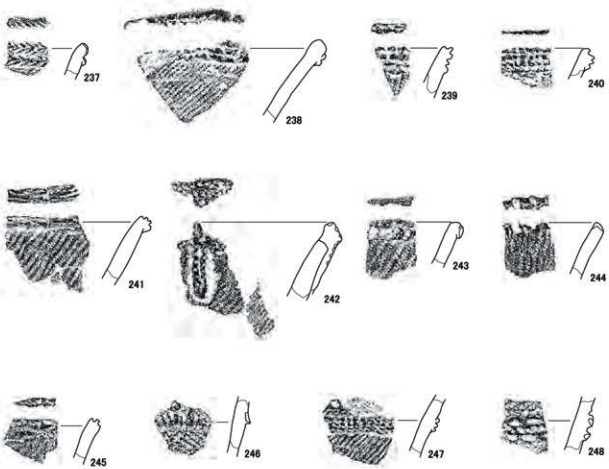

LH- 24

図Ⅳ－７－22　遺構出土破片土器（16）

LH- 25

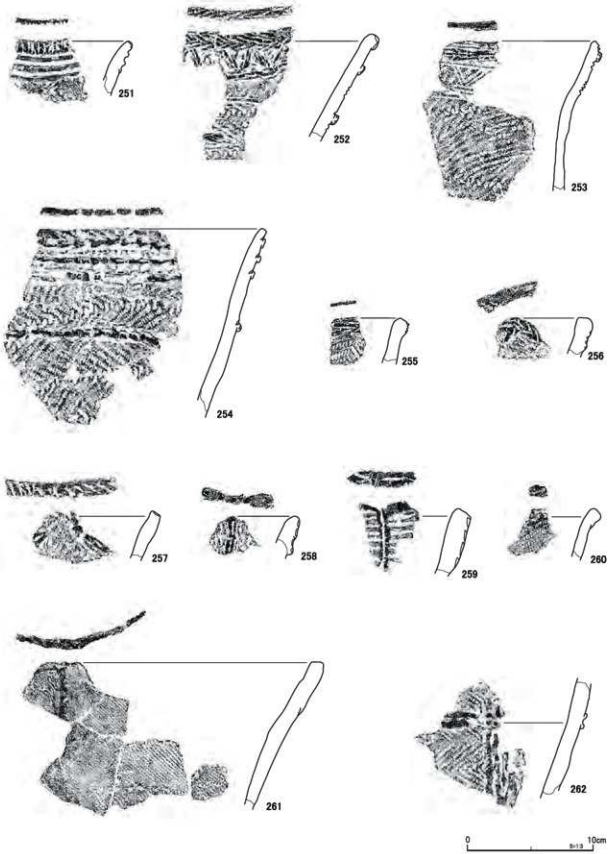

図Ⅳ－７－23　遺構出土破片土器（17）

LH- 25

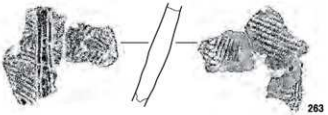

LH- 26

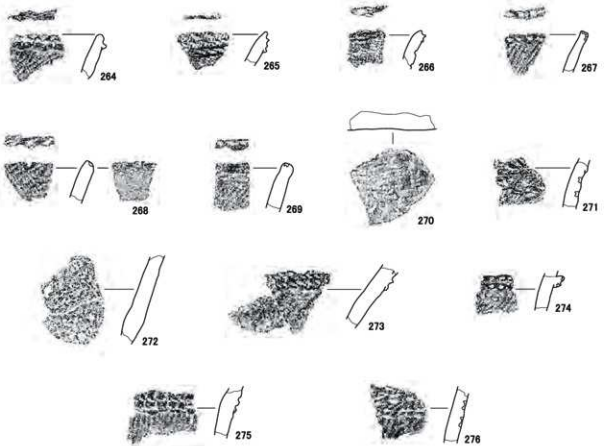

LH- 27



図Ⅳ－７－24　遺構出土破片土器（18）

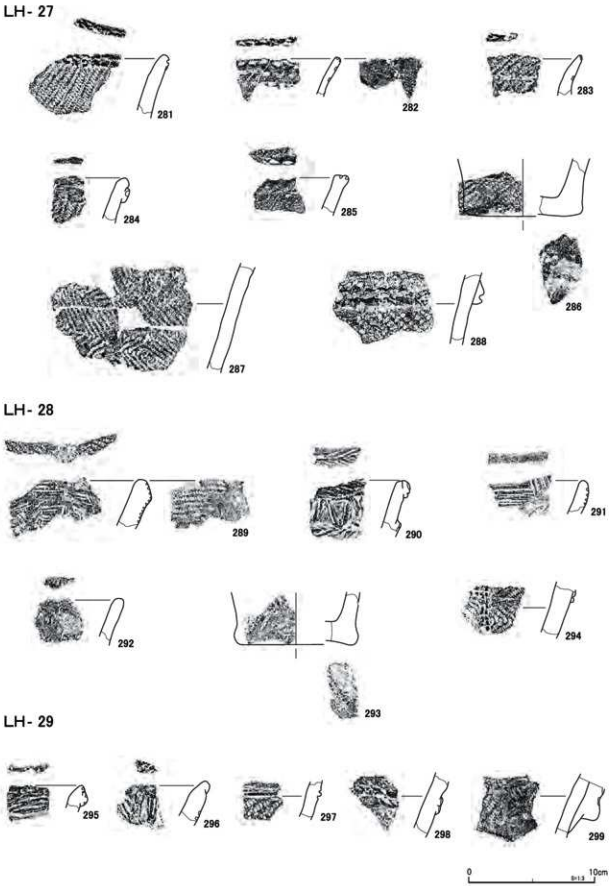

図Ⅳ－７－25　遺構出土破片土器（19）



図Ⅳ－７－26　遺構出土破片土器（20）

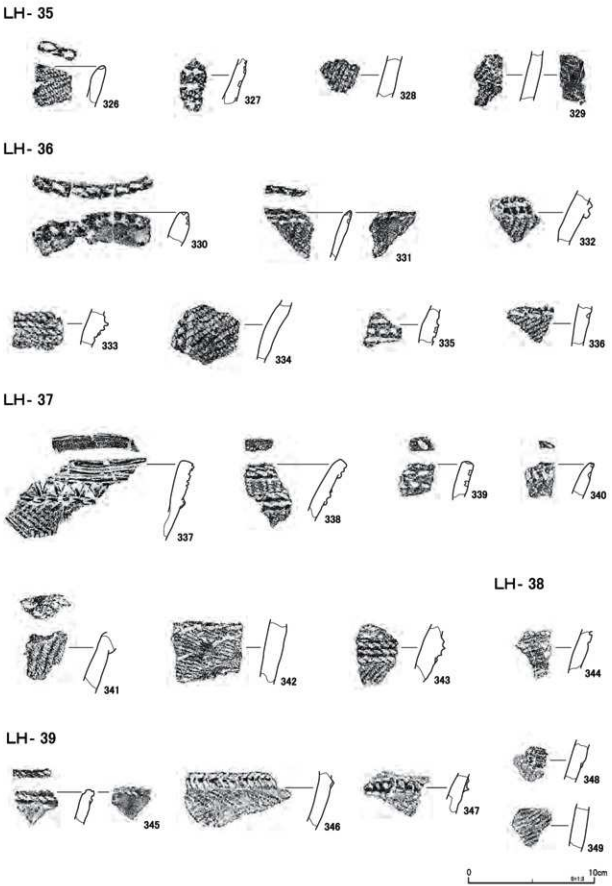

図Ⅳ－７－27　遺構出土破片土器（21）

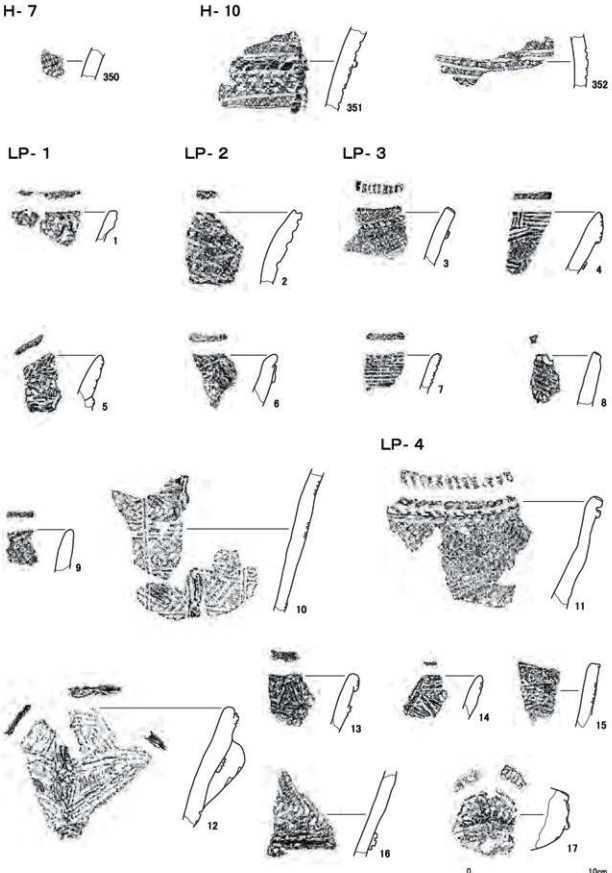

図Ⅳ－７－28　遺構出土破片土器（22）

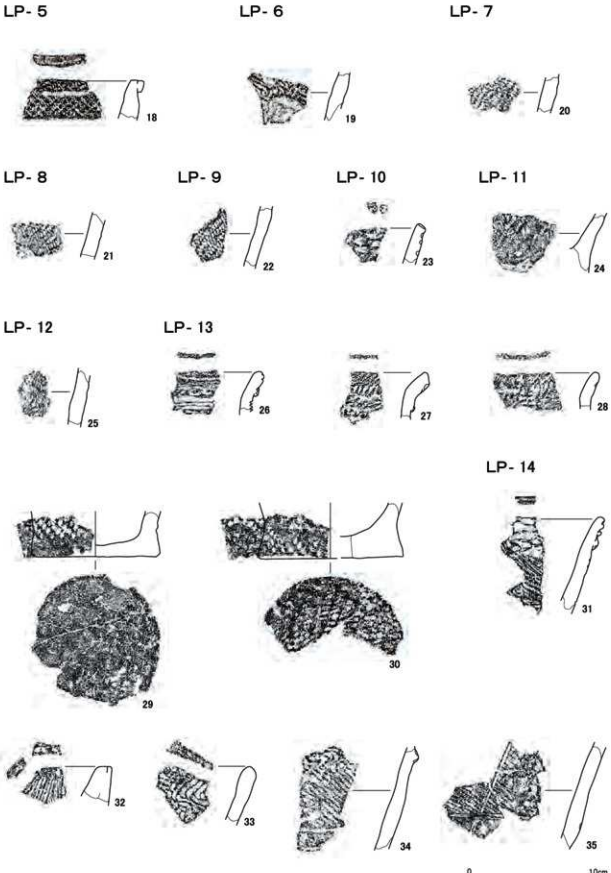

図Ⅳ－７－29　遺構出土破片土器（23）

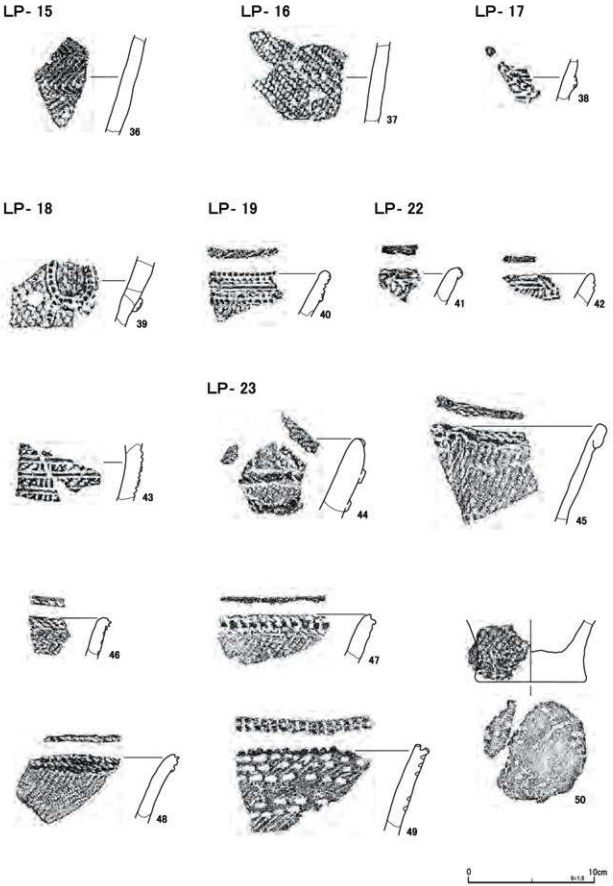

図Ⅳ－７－30　遺構出土破片土器（24）



図Ⅳ－７－31　遺構出土破片土器（25）



図Ⅳ－７－32　遺構出土破片土器（26）

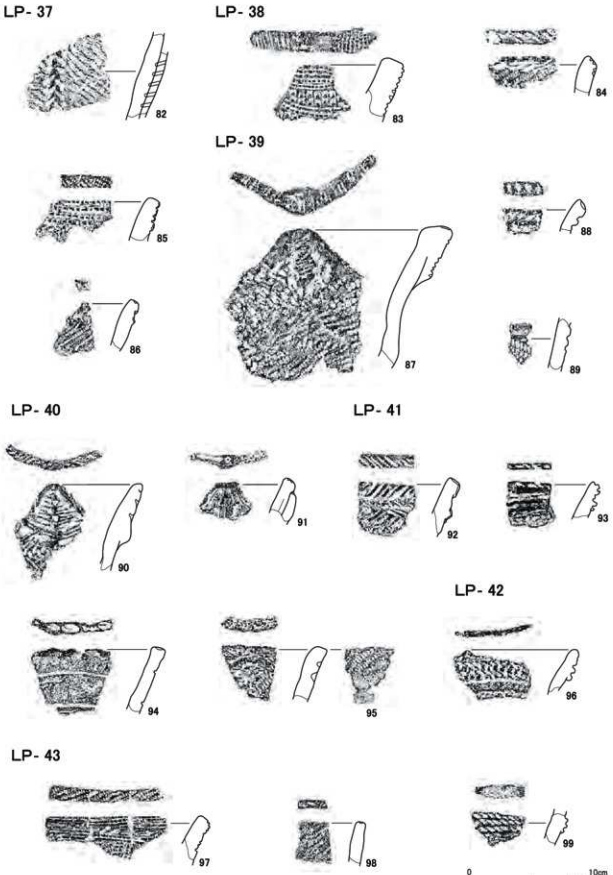

図Ⅳ－７－33　遺構出土破片土器（27）

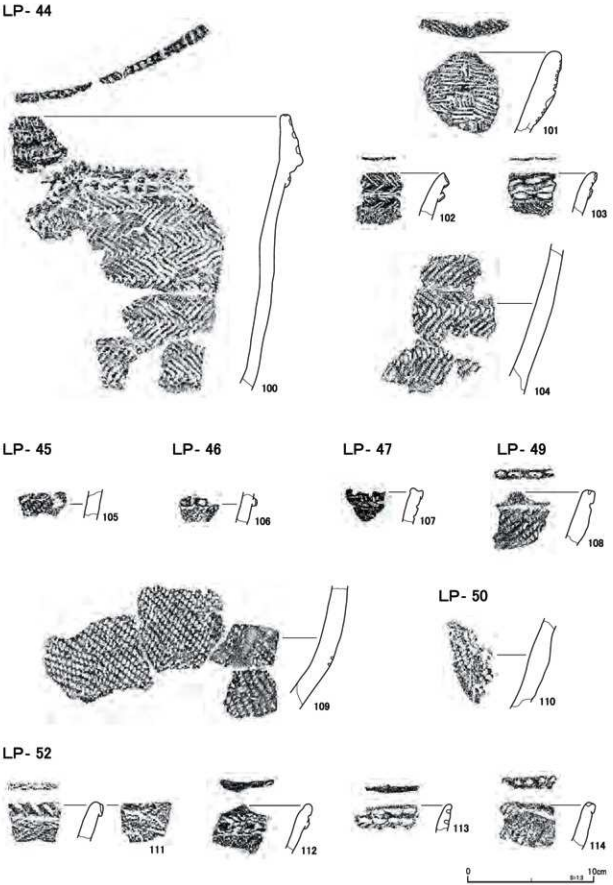

図Ⅳ－７－34　遺構出土破片土器（28）

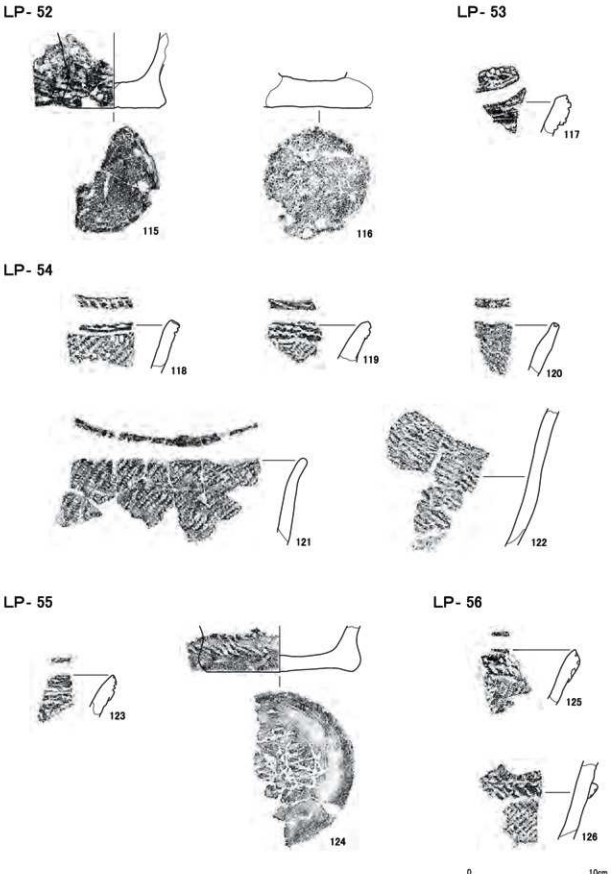

図Ⅳ－７－35　遺構出土破片土器（29）

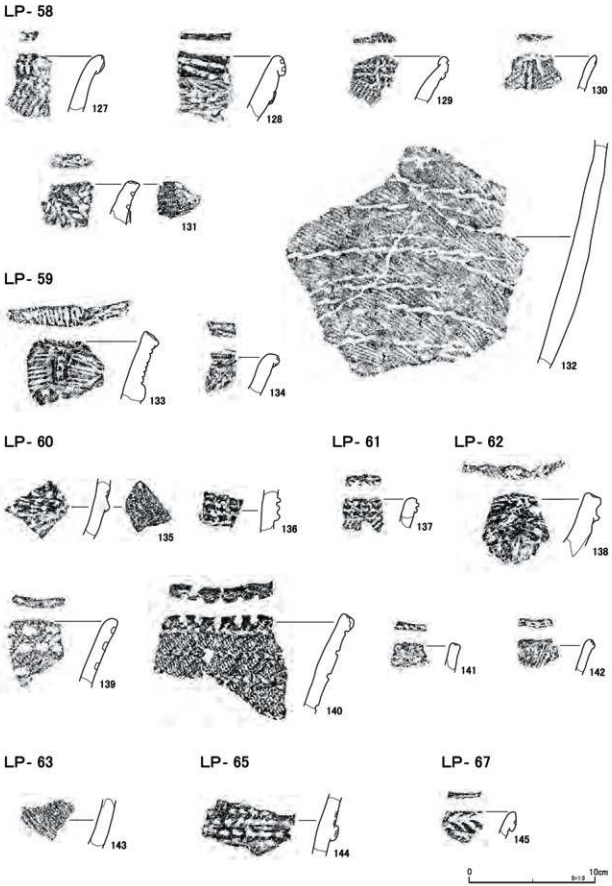

図Ⅳ－７－36　遺構出土破片土器（30）

LP- 68

LP- 69

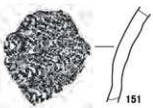

LP- 70

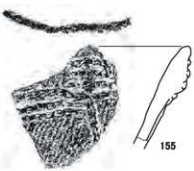

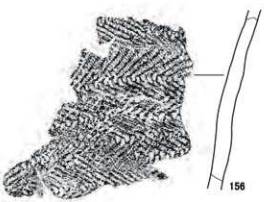

LP- 71

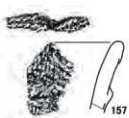

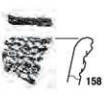



図Ⅳ－７－37　遺構出土破片土器（31）

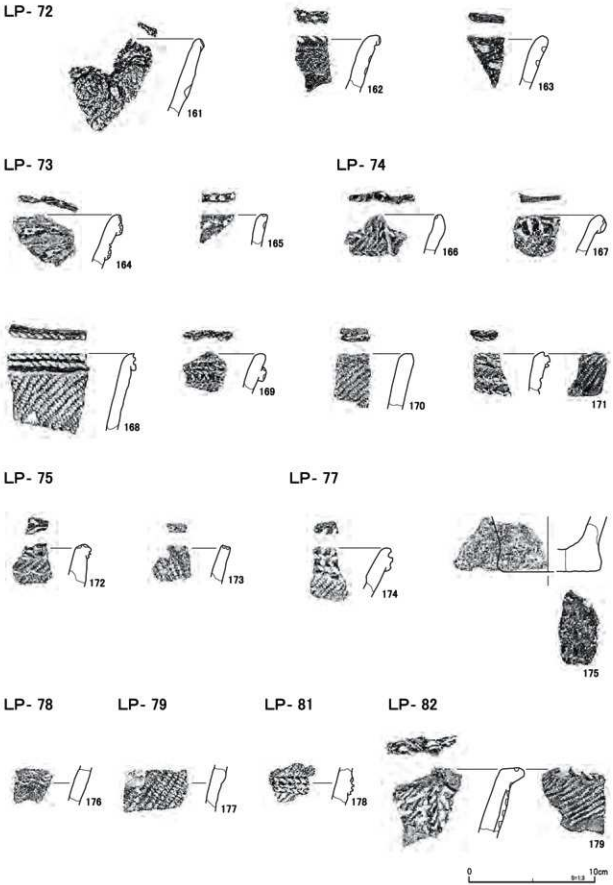

図Ⅳ－７－38　遺構出土破片土器（32）

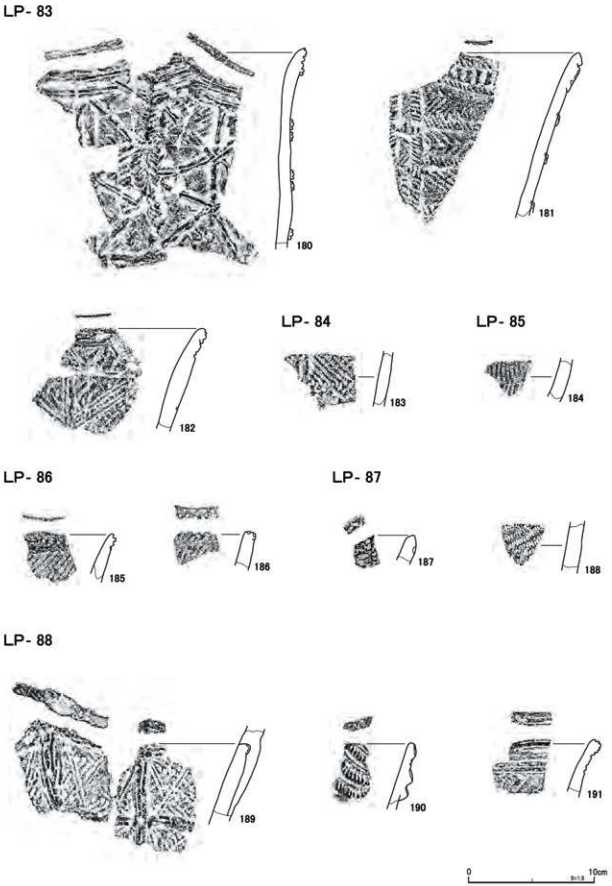

図Ⅳ－７－39　遺構出土破片土器（33）

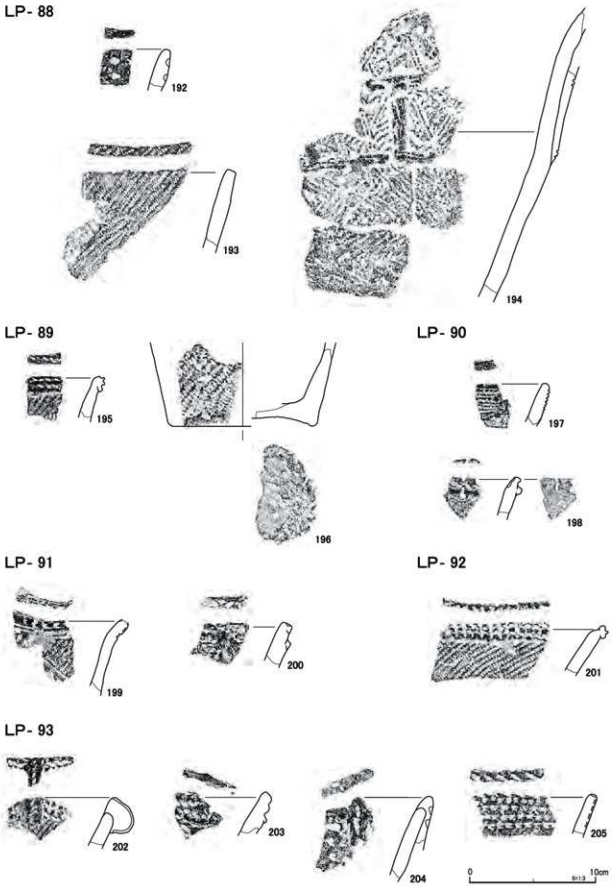

図Ⅳ－７－40　遺構出土破片土器（34）

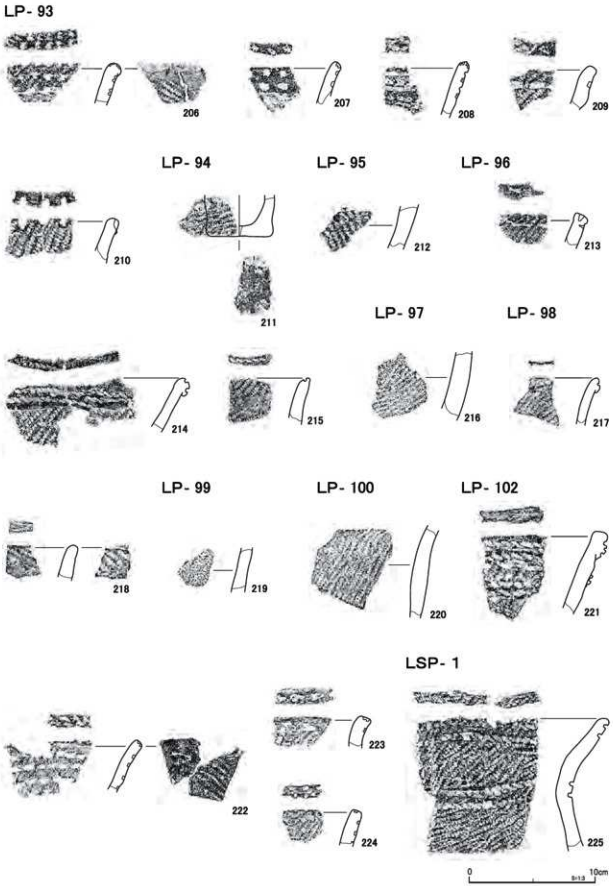

図Ⅳ－７－41　遺構出土破片土器（35）

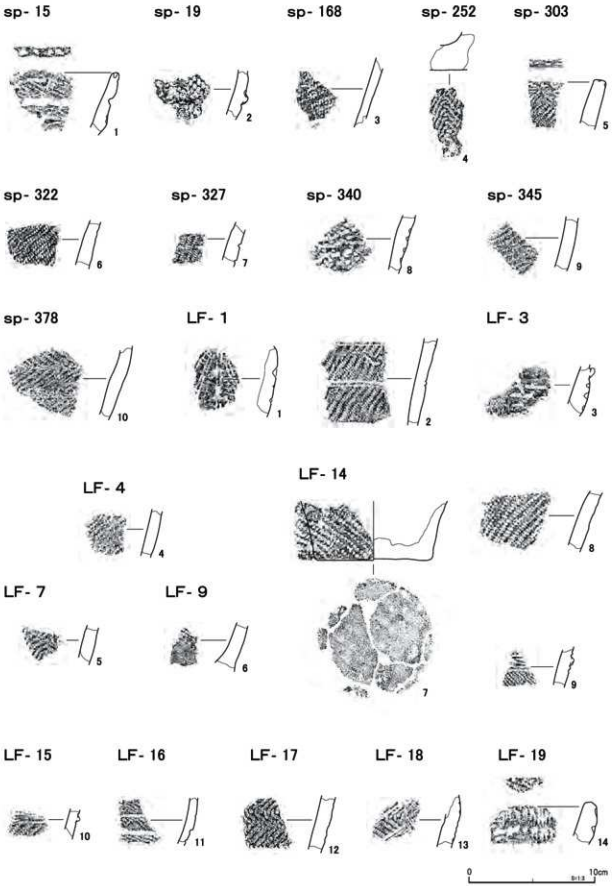

図Ⅳ－７－42　遺構出土破片土器（36）

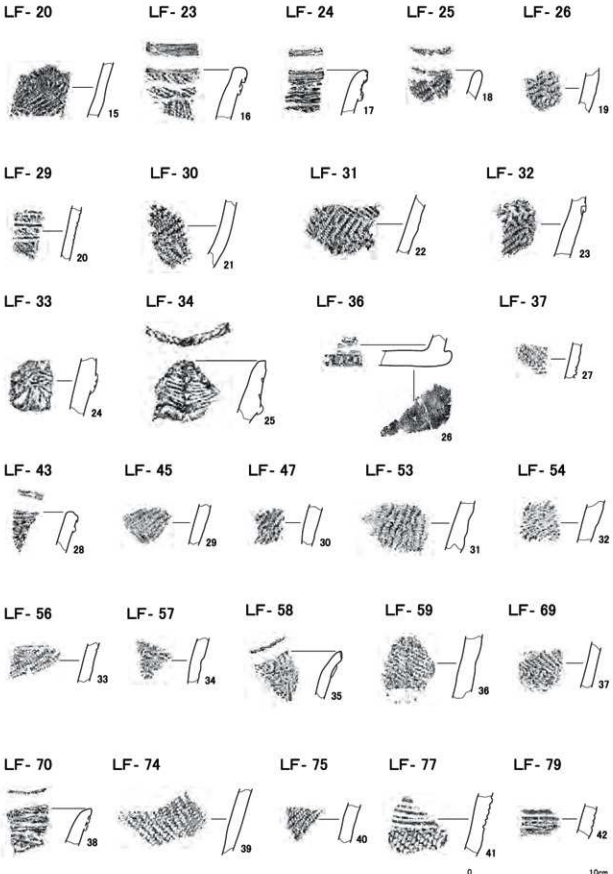

図Ⅳ－７－43　遺構出土破片土器（37）

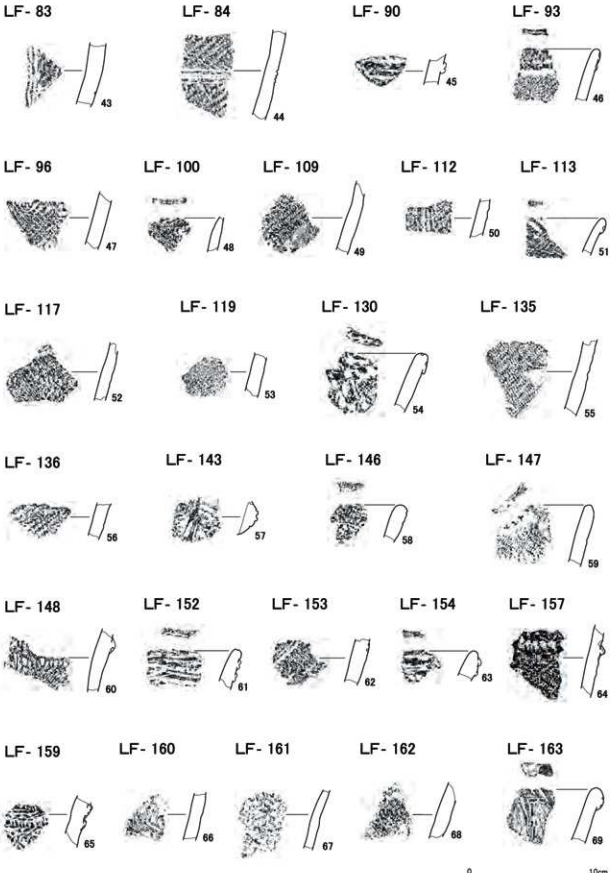

図Ⅳ－７－44　遺構出土破片土器（38）

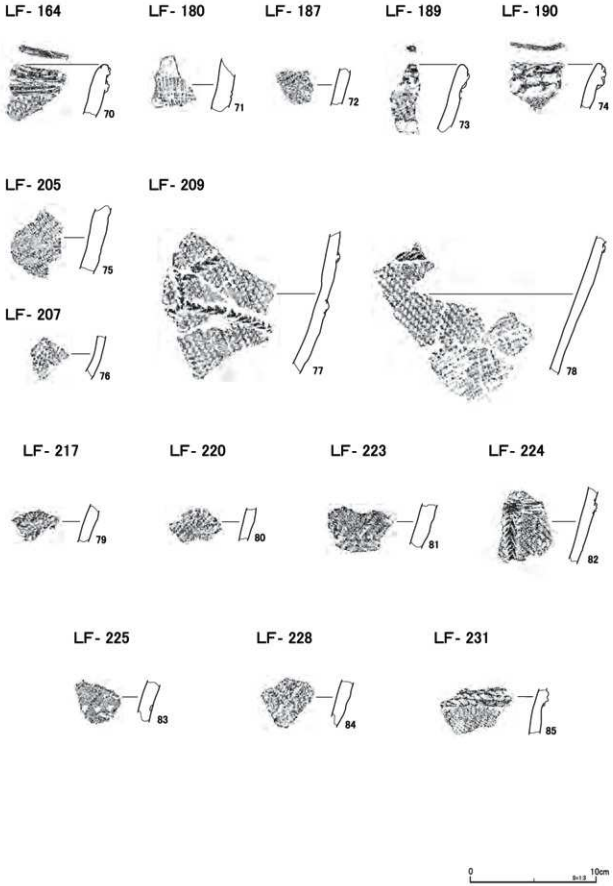

図Ⅳ－７－45　遺構出土破片土器（39）

LH- 25・LP- 59

LH- 9・LH- 10

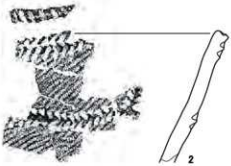

LH- 25・LP- 59

LP- 74・LP- 88



H- 10・LH- 25

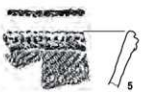

LH- 16・LH- 23



LH- 16・LH- 23・LH- 26

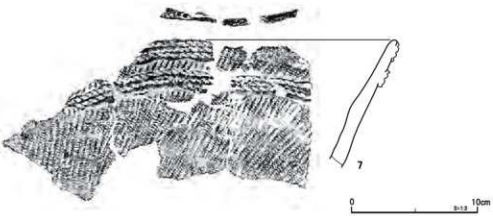

図Ⅳ－７－46　遺構出土破片土器（40）

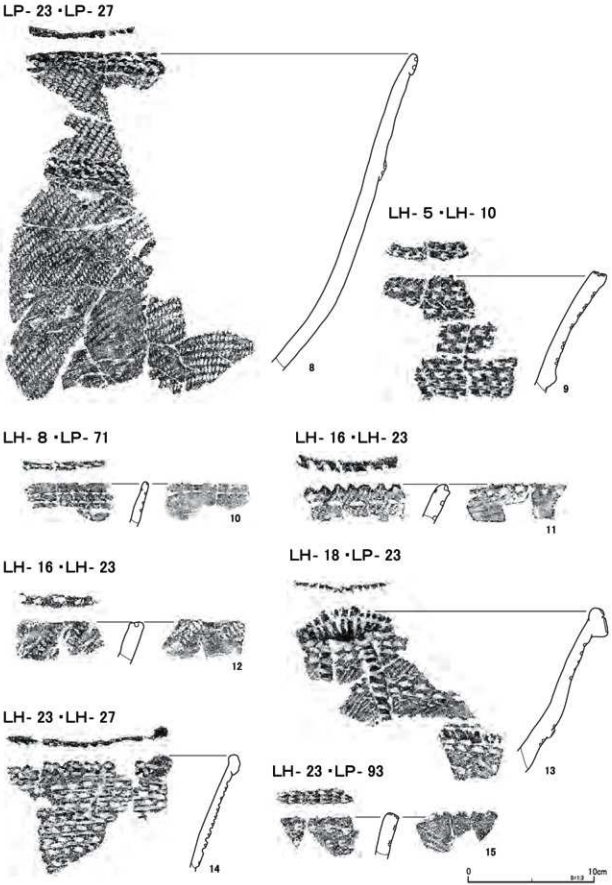

図Ⅳ－７－47　遺構出土破片土器（41）

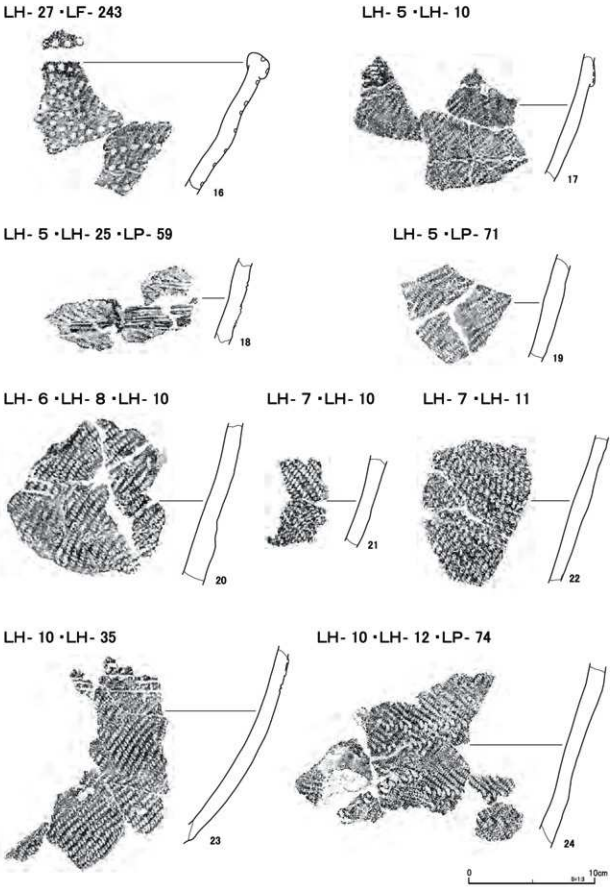

図Ⅳ－７－48　遺構出土破片土器（42）

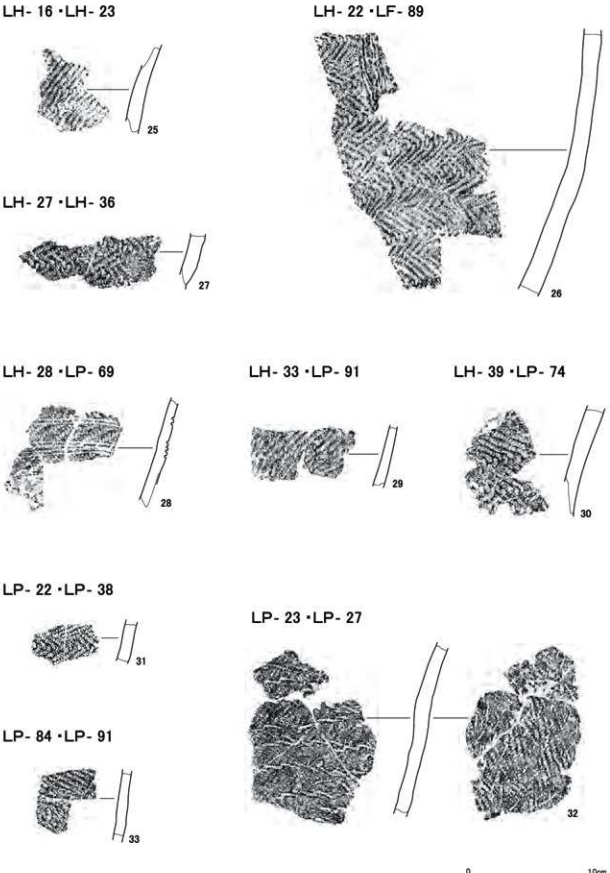

図Ⅳ－７－49　遺構出土破片土器（43）

LH- 25・LP- 53

LH- 2・LH- 9・LH- 11・LP- 23

LH- 9・LH- 22

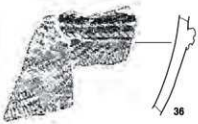

LH- 9・LH- 22

LP- 25・LP- 43

LH- 5・LH- 10



LH- 27・LP- 77

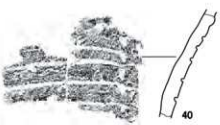

図Ⅳ－７－50　遺構出土破片土器（44）



図Ⅳ－７－51　遺構出土土製品（45）

（３）石器等（図Ⅳ－７－52～72　表Ⅳ－７－51・52　図版83～91）

「剥片石器」（１～88）

ＬＨ－１

１は有茎の石鏃で背腹両面に剥離面がみられる。

ＬＨ－２

２は両側縁が曲線的で、茎部が破損し、３は石核で複数の剥離面がある。

ＬＨ－４

４は幅広で有茎の石鏃で、５は腹面右側縁部に樋状の剥離が複数みられる。６の腹面は周縁に調整が施され、石錐のつまみ部分と推測する。７は下端部に原礫面を残し、腹面両側縁に微細な剥離痕がある。

ＬＨ－５

８・９・10は有茎石鏃で、８は両側縁が曲線的、９は周縁に二次調整が施され、背腹両面に剥離面を残し、10は左右非対称である。11～14はスクレイパーで、11は背腹両面の側縁に刃部を有し、12は背面に原礫面を広く残し、周縁に二次加工が施される。13は縦長の素材で、腹面右側縁部に刃部は曲線的である。14は三角形を呈し厚く、背面に調整が施される。

ＬＨ－６

15～17は有茎石鏃で、15・16は左右非対称で、17は茎部が平坦である。18は横長を素材とし、腹面両側縁中央付近に、調整が施される。19は石核で複数の剥離面が認められる。20は湾曲する剥片で、背面右側縁部に剥離痕がみられる。

ＬＨ－７

21・22は石鏃で、21は腹面に剥離面がみられ、22は背腹両面に二次調整が施される。

ＬＨ－８

24は有茎石鏃で、両側縁は基部側で曲線的に広がる形態である。25はスクレイパーで、背面には先行剥離面がある。26は背面の両側縁に微細な剥離痕が多数みられる。

ＬＨ－９

28は石鏃に分類したが、形態からスクレイパーの可能性がある。29は横長剥片で背面の周縁に二次調整が施される。30は石核で、複数の方向から剥片剥離が行われた。31は背面右側縁に微細な剥離痕が複数認められる。

ＬＨ－10

27は横長剥片の背面右側縁部上端側に微細な剥離痕がある。

ＬＨ－11

28は二等辺三角形の石鏃である。

ＬＨ－12

33は背腹両面ともに調整は周縁のみである。34は長身で左右非対称である。35は有茎石鏃で背腹両面全体に調整が施される。36は大型の石鏃あるいは石槍・ナイフで、有茎で曲線的な両側縁は先端部で収束する。

ＬＨ－14

37・38は小型の石鏃で、37は先端部、38は先端部と基部を破損する。39は長身の石鏃で両側縁は直線的である。40は両面調整石器で、背面右側縁の一部に原礫面を残す。

ＬＨ－15

41は直方体を呈する石核で、複数の剥離面がみられる。

ＬＨ－16

42は横長剥片で、背面には広く原礫面を残し同面両側縁に調整が施される。43は素材の形状のまま隅丸正方形を呈し、腹面に二次加工がみられる。

ＬＨ－17

44は有茎石鏃で、最大幅部分から基部への側縁は曲線的である。

ＬＨ－18

45～48は石鏃で、45は小型で薄く先端部を破損し、46～48は有茎で先端部側の両側縁が直線的である。49は石錐のつまみ部分で、腹面全体と背面の機能部の付け根付近に二次調整が施される。50～54はスクレイパーで、50はバルブの高まりを残す剥片を素材とし、51は上端部に原礫面、下端部に刃部がみられる。52が細長い形態で、背面の下端部に剥離痕が多い。53は背面に広く原礫面を残し、周縁に二次調整が施され、54は背腹両面に剥離痕がみられるが、腹面は広めのものが目立つ。55～57は石核で、55・56は剥離面が複数みられ、57は背面に原礫面を残し、上下両端部に微細な剥離痕が複数観察される。

ＬＨ－19

58～64は石鏃である。58・59は背腹両面ともに周縁に二次調整がみられ、60は細長く湾曲する剥片を素材とする。61は菱形を呈し、62の側縁は、先端部側が直線的で基部側は曲線的である。63は木の葉形を呈し、64は腹面に剥離面を広く残す。65は石錐と推測するもので、緑色泥岩製で実用品でないと考える。66・67はつまみ付きナイフで、66は下端部側が折れ、そこに調整を加え再生されたと推測する。67はつまみ部分が残存する大型のもので、背面右側縁に加工が顕著である。68・69はスクレイパーで、68は背面左側縁に刃部がみられ、同面右側は折れ面の可能性がある。69は腹面上端部よりの両側縁に剥離痕が観察される。70は石核で複数の剥離面がみられる。

ＬＨ－20

71は石鏃で、素材は厚みがあり背面に原礫面を広く残す。72は腹面右側縁に剥離痕がみられ、石錐と推測する。

ＬＨ－21

73～75は石鏃で、73は若干厚みのある剥片を素材とし、背腹両面に剥離面を残す。74は五角形で先端部を破損し、75は有茎で両側縁が直線的である。76は石槍・ナイフの基部で、背腹両面に広い剥離痕が観察される。77は石核で、大きな剥離面と打面調整のための小さめの剥離痕がみられる。

ＬＨ－22

78は背腹両面に広く剥離面を残し、79は薄手の有茎石鏃である。

ＬＨ－23

81は背腹両面に剥離面があり、二次調整は周縁に限られる。82は有茎石鏃で、素材剥片は中央付近が厚い。

ＬＨ－24

80は有茎石鏃で左右非対称である。

ＬＨ－25

83は有茎石鏃で、茎部を破損する。84は左右非対称の石槍・ナイフで、背腹両面ともに広めの剥離痕が目立つ。85・86はスクレイパーで、前者は横長剥片、後者は縦長剥片を素材とする。

ＬＨ－27

87は石錐に分類したが、石材は緑色泥岩で石製品と判断する。

ＬＨ－28

88は石核で無作為な剥離面が多数みられる。

ＬＨ－29

89は背面右側縁下端よりに大きな剥離痕があり、破損した石鏃の可能性もある。

「礫石器　磨製石斧」（１～40）

ＬＨ－２

１は未製品で、表裏両側縁から打ち欠き成形されるが、厚みが残る。表面下端には研磨痕がある。

ＬＨ－５

２は表面右側縁と裏面の刃部に剥離痕がみられ、３は大型で、刃部を破損する。

ＬＨ－６

４は擦り切り手法によるもので、両側縁が直線的である。

ＬＨ－９

５は刃部にたたき痕がみられる。

ＬＨ－10

６は基部側を破損し、断面は湾曲する形態である。

ＬＨ－11

７は刃部のみが残存する。

ＬＨ－12

８は小型で扁平、９は刃部にたたき痕が観察される。10は破片で、表裏両面の全周縁に剥離痕がみられる。11は打ち欠き成形のみの未製品の可能性がある。

ＬＨ－14

12は基部が欠損する。13は素材を薄く割り、周縁に調整した痕跡がある。14は厚く、刃部を破損する。

ＬＨ－16

15は基部で、薄く加工される。16は両側縁を調整後、刃部を中心に研磨が施される。

ＬＨ－17

17・18は使用により剥離した破片と推測する。18は側面や裏面に原礫面があり、刃部は厚みを残す。

ＬＨ－18

19～21はほぼ全面研磨され刃部が幅広い形態である。21は刃部が破損し、22は両側縁部剥離痕がみられる。23は表面にたたき痕、裏面は研磨痕がみられる。24は刃部を欠損し、たたき痕がみられ、転用品と推測する。25は破片である。

ＬＨ－19

26は刃部側を破損する。

ＬＨ－20

27は基部側を破損する。

ＬＨ－21

28は接合資料で、基部側を破損する。29・32は刃部側を破損する。30はやや不整な形態で、31は全面研磨され、刃部は部分的に破損する。33・34は剥離痕やたたき痕がみられ、研磨痕がみられない。

ＬＨ－24

35は小型で薄く、36は全体に研磨痕がみられる。37は全体に剥離痕が多数ある。

ＬＨ－25

38は両側縁及下端部からの剥離痕が観察される。

ＬＨ－28

39は大型で厚みがあり、剥離痕と側面にたたき痕がある。

ＬＨ－37

40は刃部が残存し、表裏と側面に研磨痕がある。

「礫石器」（１～56）

ＬＨ－１

１は断面が三角形を呈するたたき石である。

ＬＨ－２

２はたたき石で、厚みのある円礫を素材とする。３は砥石で、表面には溝状のすり痕が観察される。４は台石でたたき痕が集中する部分が明瞭にくぼむ。

ＬＨ－５

５・６は砥石である。５は角柱状の礫を素材とする。６は表裏面に平坦なすり面がある。７は台石でくぼみがみられる。

ＬＨ－６

８は砥石で断面ではすべての面がくぼむ。

ＬＨ－８

９は砥石で、平坦なすり痕と敲打痕がみられる。

ＬＨ－９

10はたたき石で、下端部には多数のたたき痕がみられる。

ＬＨ－10

11は板状で、表裏面に砥面がある。12は扁平な礫の平坦面と側面に深くくぼむたたき痕がある。13は台石で散発的なたたき痕がある。

ＬＨ－11

14は砥石で砥面は明瞭にくぼむ。

ＬＨ－12

15は磨製石斧を転用したと推測するたたき石で、刃部にたたき痕がみられる。16・17は砥石で多数の使用面が観察される。18・19・20は板状の砥石で、18・19は破片が接合したもので、20の砥面は平坦である。22・23は溝状のすり痕が複数みられ、有溝砥石である。24・25はチャートの原石である。

ＬＨ－13

26の砥面は明瞭なくぼみがみられる。

ＬＨ－15

27はたたき石で、平坦面にたたき痕が部分的にみられる。28～30は砥石で、28は破片、29は角柱状で四面に使用痕がある。30は扁平な礫を割り素材とし、溝状の砥面がみられる。

ＬＨ－16

31～33はたたき石である。31は球体の形状で、部分的にたたき痕がみられ、32・33は棒状の礫の平坦面や側面にたたき痕がある。34はすり石で断面が三角形で、これらに使用痕がある。35～39は砥石

で、35は表裏面が明瞭にくぼみ、36は全体に使用痕が観察される。37は表面と側面に溝状の使用痕が観察される。38は表面のみに砥面がみられ、39の断面では平坦な使用面が複数観察される。

ＬＨ－18

40は板状で表面にくぼみがみられ、41には溝状のすり痕がある。42は台石の破片で平坦なすり面がみられる。43は緑色泥岩の礫で、磨製石斧の原石と判断する。

ＬＨ－20

44はたたき石で、棒状の礫の下端部に多数の使用痕がある。

ＬＨ－21

45は周縁に多数のたたき痕が観察される。

ＬＨ－22

46は北海道式石冠で、敲打による持ち手部分の作出と、下端面にすり痕がみられる。

ＬＨ－23

47は石錘と推測され、抉り部分が３か所認められる。

ＬＨ－24

48はたたき石で、表裏面は平坦で原礫面を残し、周縁に使用痕が観察される。

ＬＨ－25

49は板状の砥石で、すり面は明瞭にくぼむ。50は硬質な泥岩を用いた、たたき痕と推測され、剥離痕状の使用痕がみられる。

ＬＨ－26

51は角柱状の礫を用いた砥石で、すり面が複数みられる。

ＬＨ－27

52は複数の使用痕がある。

ＬＨ－28

53は台石で、表面は明瞭にくぼむ。

ＬＨ－29

54は台石で表裏面に平坦な使用面がみられる。

Ｈ－７

55は棒状の礫を用いたたき石である。

ＬＨ－21

56は台石で、接合資料である。

「石製品」（１～15）

ＬＨ－１

１は全面に研磨が施される。

ＬＨ－４

２は小型で刻み様の加工が施される。３は厚く、周縁に剥離痕があることから、未製品と推測する。

ＬＨ－11

４はいわゆる管玉の形状を呈する。

ＬＨ－12

５は角が丸い五角形で薄く加工される。６の側縁には研磨痕が部分的にみられ、表面には穿孔しようとしたと推測する痕跡がある。

ＬＨ－16

7は下側部分に抉りが作出され、刻み様の加工がみられる。

ＬＨ－18

8・9は平面形が半円形様で、薄く加工される。

ＬＨ－19

10は研磨された面が観察され、剥離した破片と推測する。

ＬＨ－21

11は薄く、楕円形を呈する。

ＬＨ－22

12・13は軽石を用い、12は表裏面、13は周縁に加工がみられる。

ＬＨ－23

14は穿孔部から上部が破損し、平面は三角形と推測する。15は黒曜石の棒状原石である。

ＬＨ－36

16は表面上部左側を破損する。

なお、ＬＰ・ＬＦＣ出土の石器（図Ⅳ－７－65～72）は紙面の都合で割愛するので、観察表等を参照されたい。（末光）

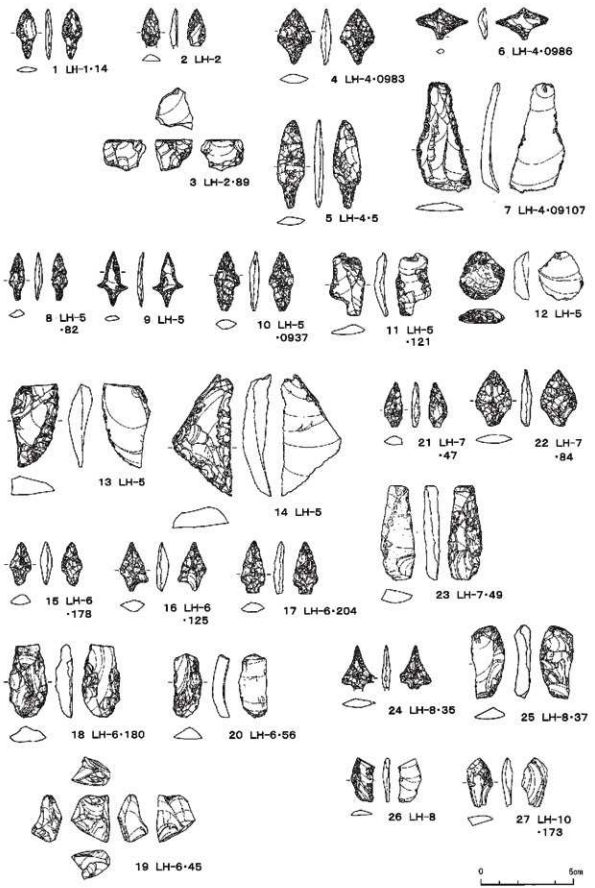

図Ⅳ－７－52　遺構出土の石器（１）

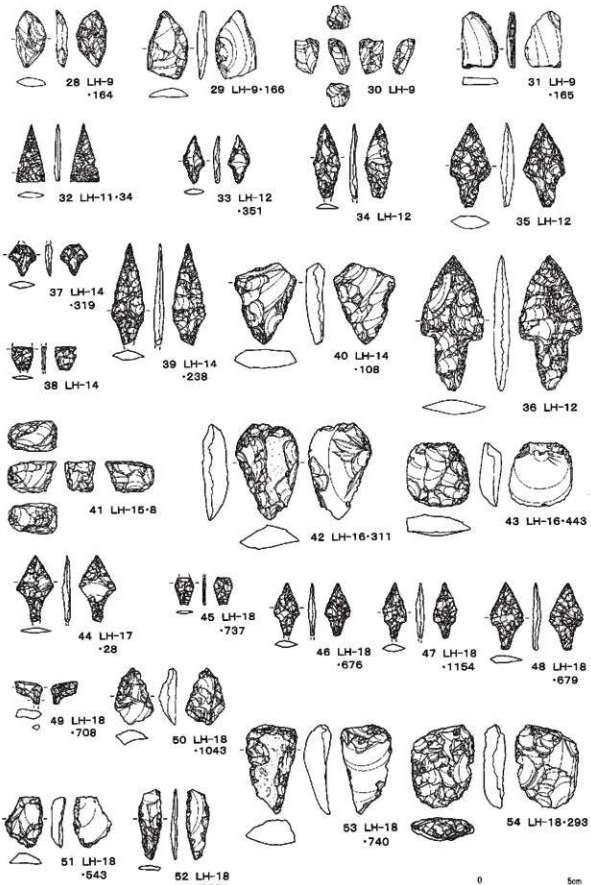

図Ⅳ－７－53　遺構出土の石器（２）

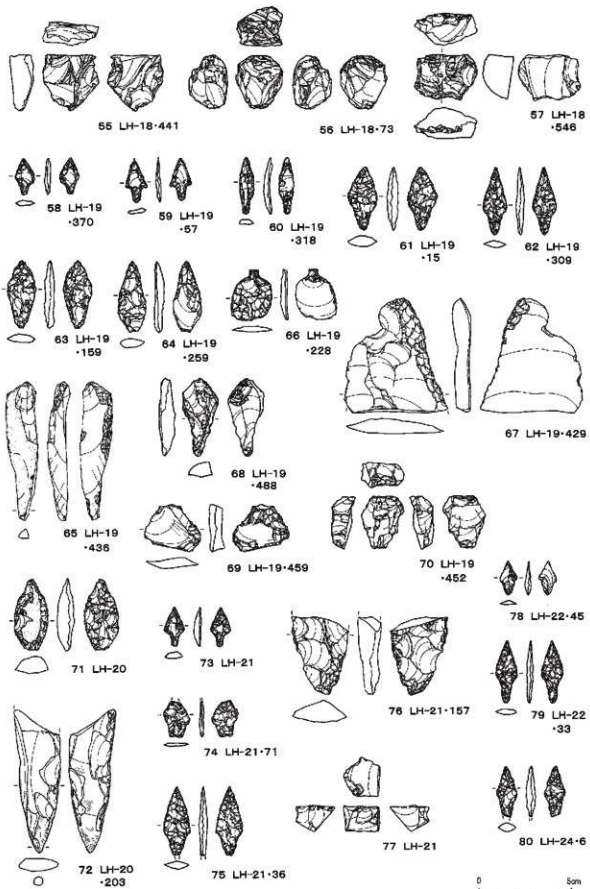

図Ⅳ－７－54　遺構出土の石器（３）

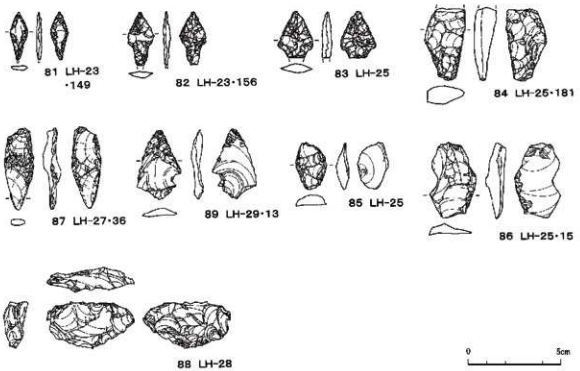

図Ⅳ－７－55　遺構出土の石器（４）

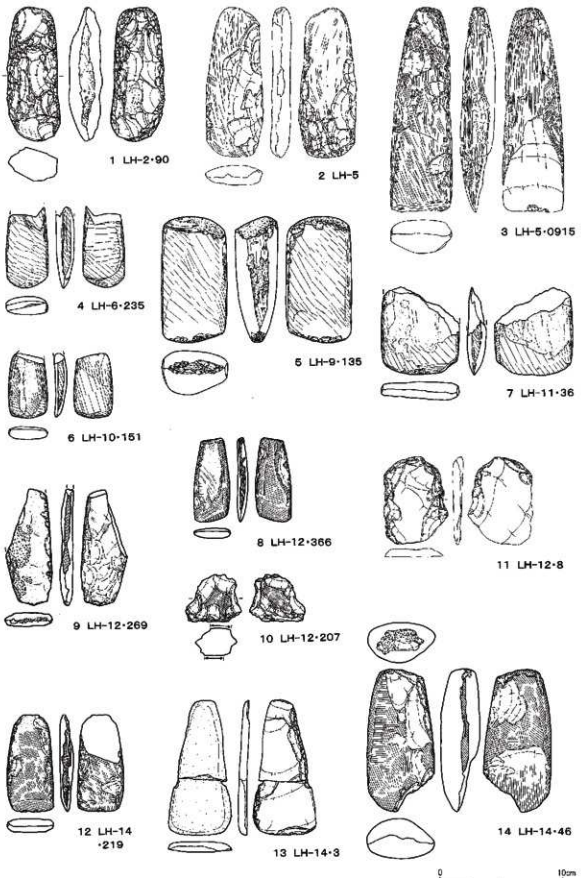

図Ⅳ－７－56　遺構出土の石器（５）

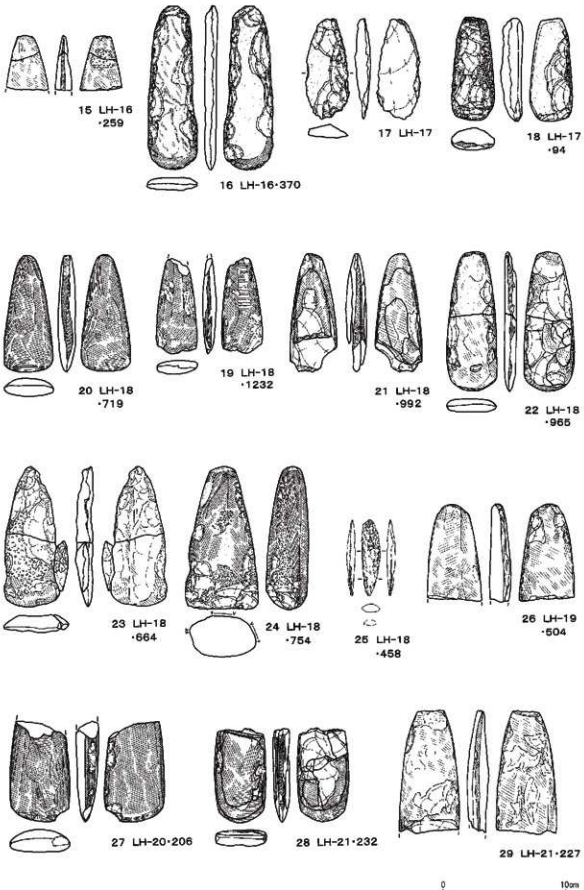

図Ⅳ－７－57　遺構出土の石器（６）

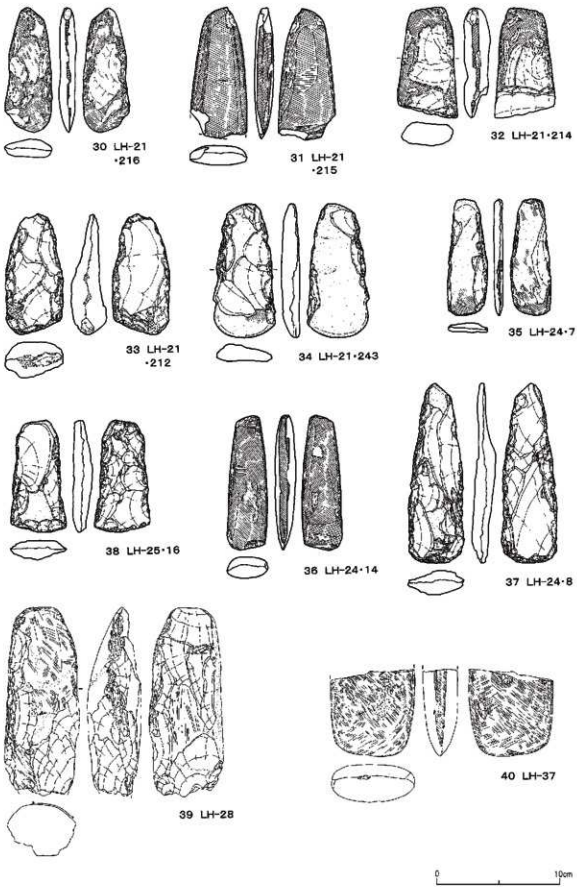

図Ⅳ－７－58　遺構出土の石器（７）

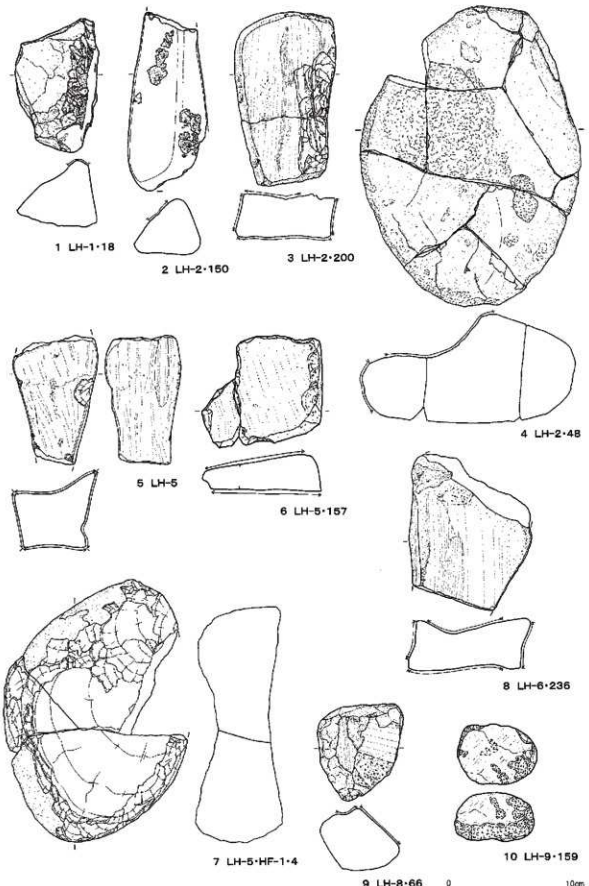

図Ⅳ－７－59　遺構出土の石器（８）

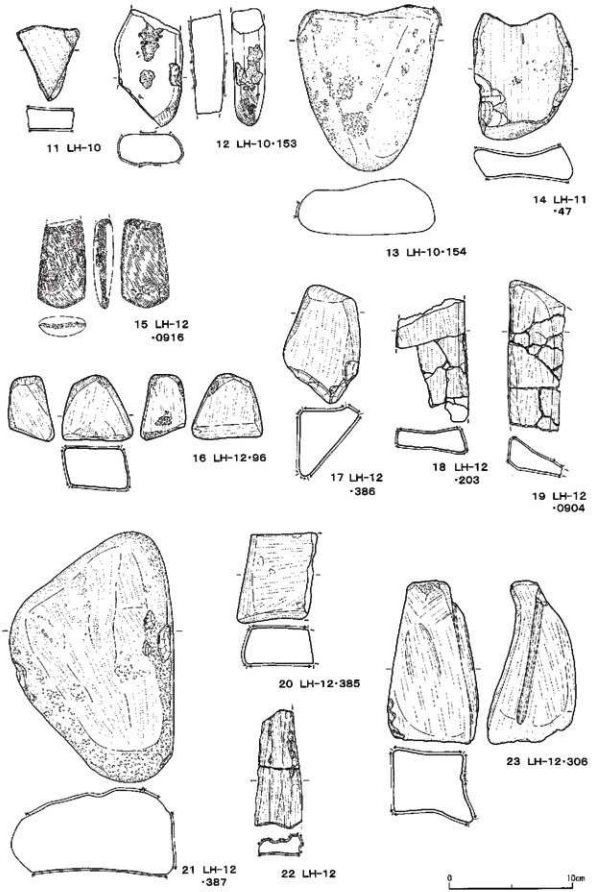

図Ⅳ－７－60　遺構出土の石器（９）

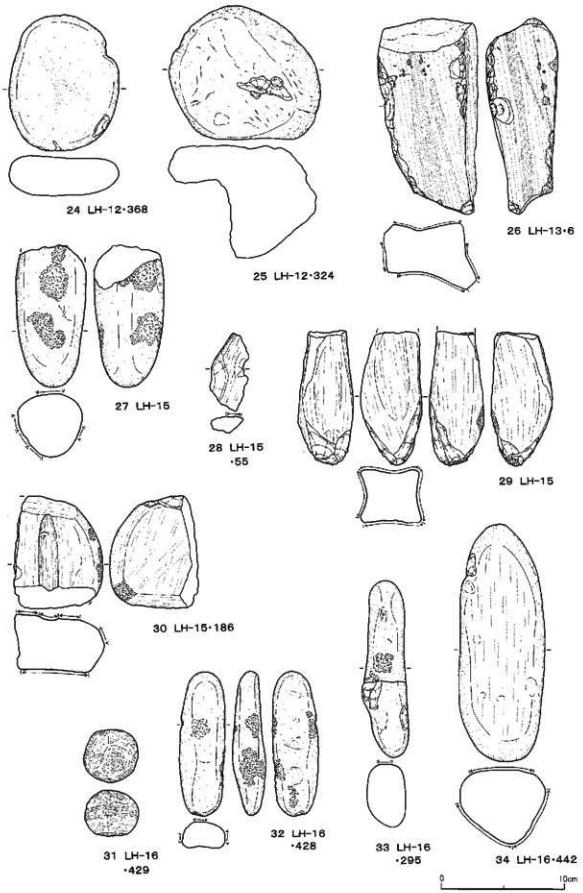

図Ⅳ－７－61　遺構出土の石器（10）



図Ⅳ－７－62　遺構出土の石器（11）

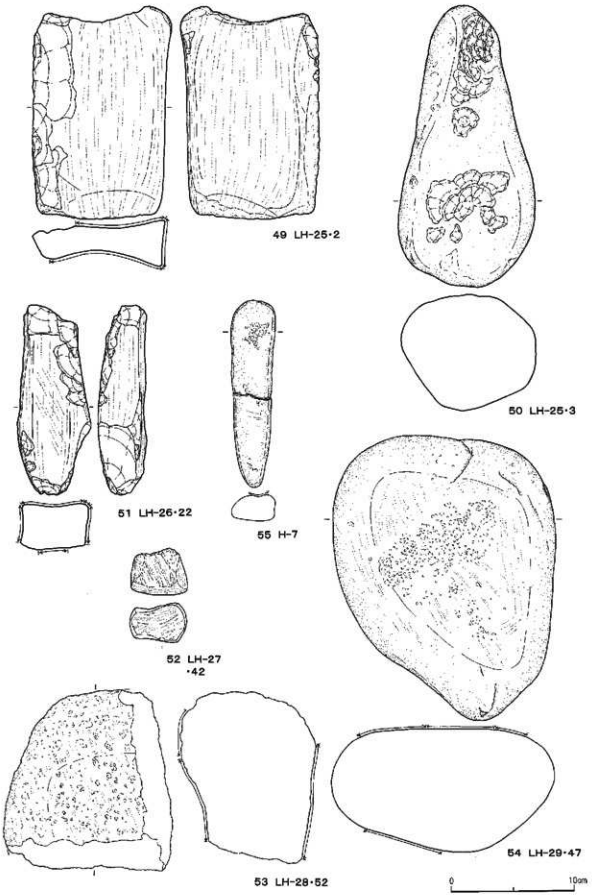

図Ⅳ－７－63　遺構出土の石器（12）

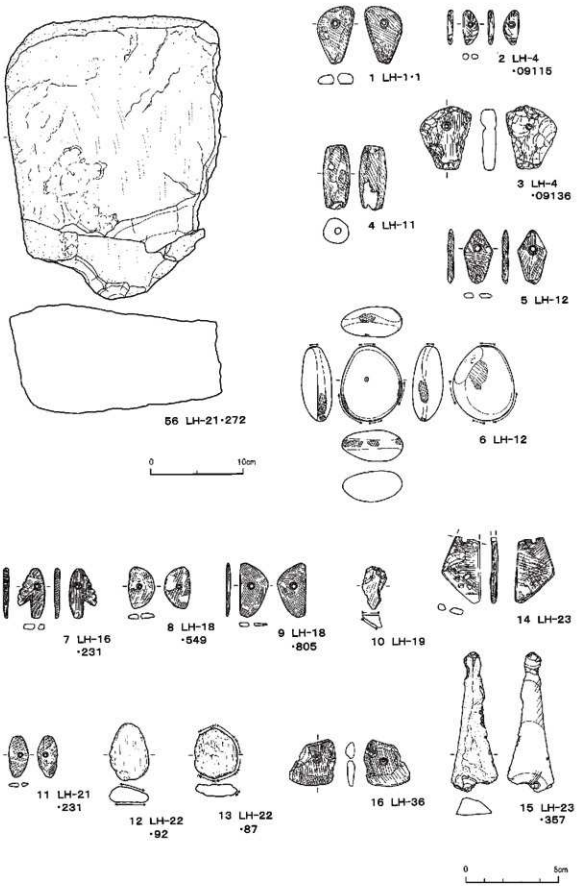

図Ⅳ－７－64　遺構出土の石器（13）

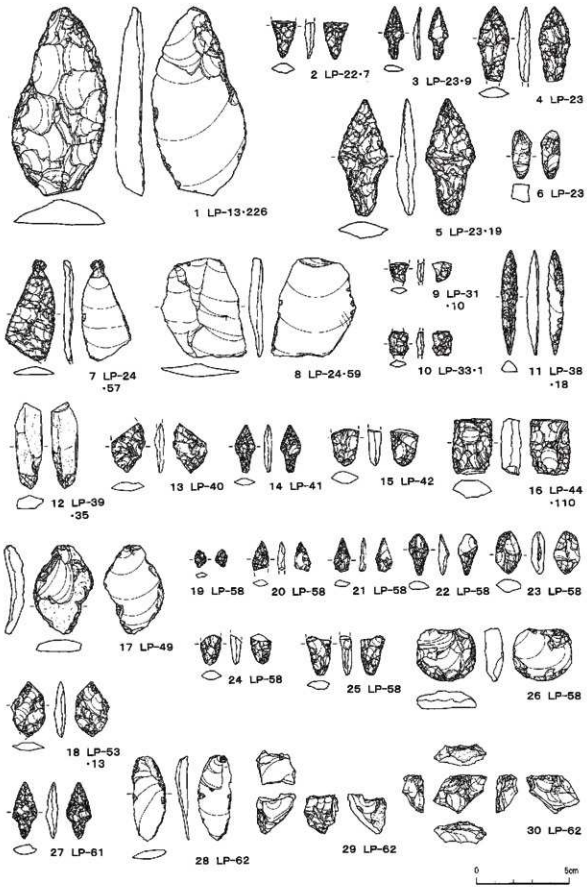

図Ⅳ－７－65　遺構出土の石器（14）

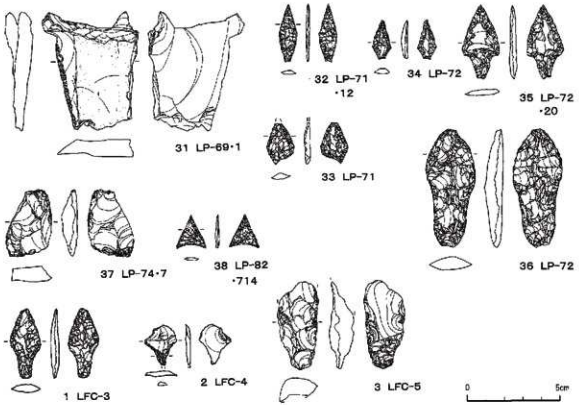

図Ⅳ－７－66　遺構出土の石器（15）

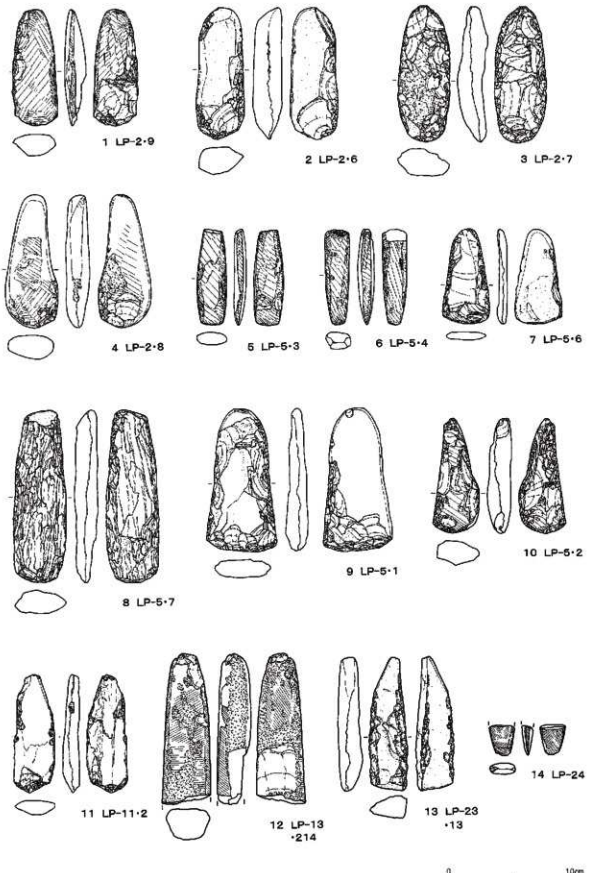

図Ⅳ－７－67　遺構出土の石器（16）

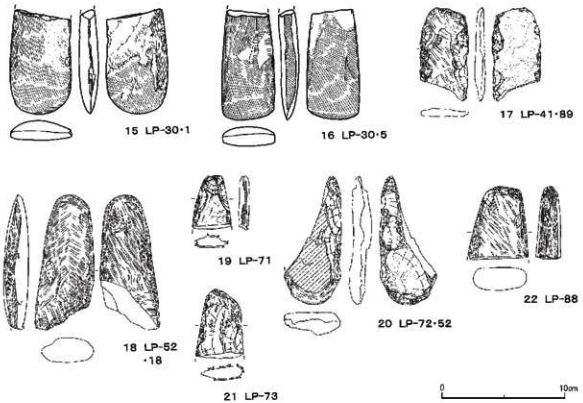

図Ⅳ－７－68　遺構出土の石器（17）

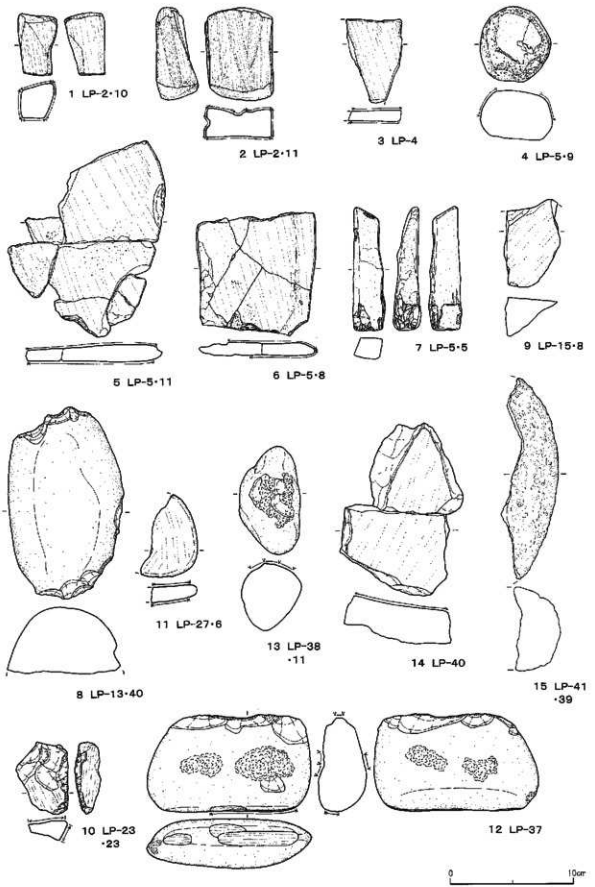

図Ⅳ－７－69　遺構出土の石器（18）



図Ⅳ－７－70　遺構出土の石器（19）

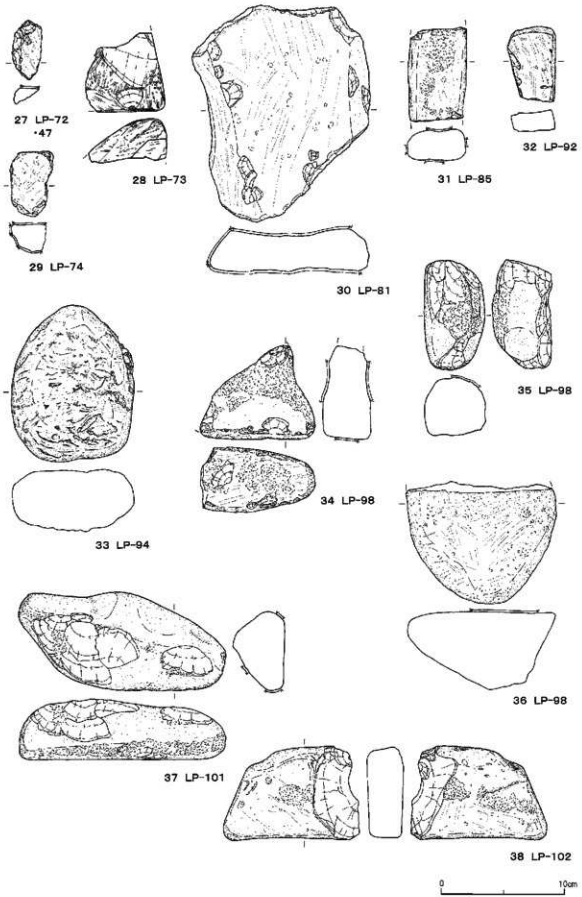

図Ⅳ－７－71　遺構出土の石器（20）

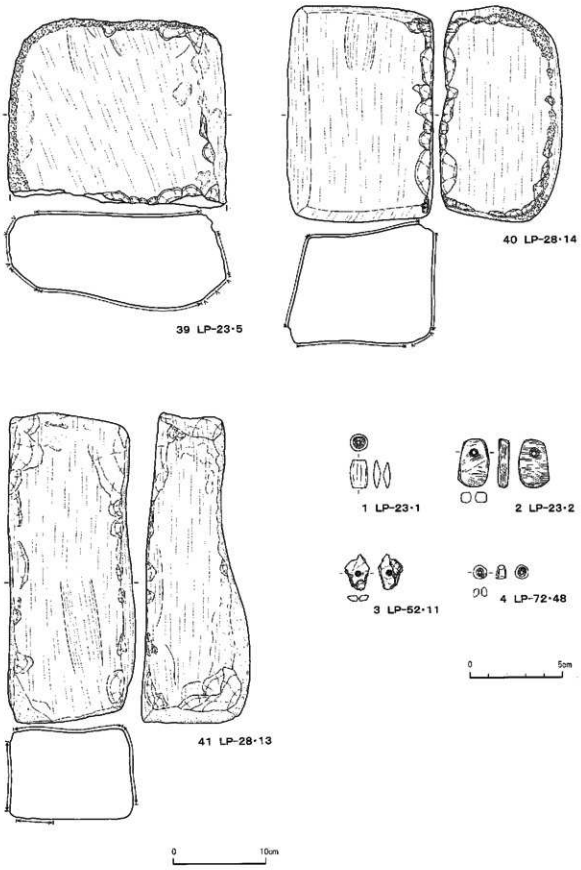

図Ⅳ－７－72　遺構出土の石器（21）

表Ⅳ－７－１　ＬＨ－２出土復原土器観察表

出土地点	遺構番号	遺物番号	出土層位	器種	器形	製作技法	胎土	色調	焼成	残存率	口径(cm)	底径(cm)	器高(cm)	重量(g)	口縁・頸部の特徴	胴部の特徴	底部の特徴	文様・調整の特徴
ポイント７	1	35	Ｌ１０－２	高杯	不明	8	CLD	CLD	—	70	12個一括取り上げ	無釉			笠状口縁 ノダ？ＥＬＥ			

出土地点	遺構番号	遺物番号	出土層位	器種	器形	製作技法	胎土	色調	焼成	残存率	口径(cm)	底径(cm)	器高(cm)	重量(g)	口縁・頸部の特徴	胴部の特徴	底部の特徴	文様・調整の特徴
縄文時代前期末		36	竪穴・第一遺構面中 出土層位：第五・第六層中心部				LB.4・第五・第六層（ブ）・M.4 ①・M.5 ①・M.6 ①・M.8 ①、第七 ①、第八・七 ①・６ ①、第九 ①、第七 ①、第八 ①											

出土地点	遺構番号	遺物番号	出土層位	器種	器形	製作技法	胎土	色調	焼成	残存率	口径(cm)	底径(cm)	器高(cm)	重量(g)	口縁・頸部の特徴	胴部の特徴	底部の特徴	文様・調整の特徴
縄文時代前期末		37	竪穴・第一遺構面中 出土層位：第五・第六層中心部				LB.4・第五・第六層（ブ）・M.4 ①・M.5 ①・M.6 ①・M.8 ①、第七 ①、第八・七 ①・６ ①、第九 ①、第七 ①、第八 ①											

表Ⅳ－７－２　ＬＨ－４出土復原土器観察表

出土地点	遺構番号	遺物番号	出土層位	器種	器形	製作技法	胎土	色調	焼成	残存率	口径(cm)	底径(cm)	器高(cm)	重量(g)	口縁・頸部の特徴	胴部の特徴	底部の特徴	文様・調整の特徴
ポイント７	2	38	Ｌ１０－４	鉢	深鉢	7B	8	CLD	CLD	6.7	1.04	12個一括取り上げ	無釉		笠状口縁 ノダ？ＥＬＥ			

出土地点	遺構番号	遺物番号	出土層位	器種	器形	製作技法	胎土	色調	焼成	残存率	口径(cm)	底径(cm)	器高(cm)	重量(g)	口縁・頸部の特徴	胴部の特徴	底部の特徴	文様・調整の特徴
縄文時代前期末		39	竪穴・第一遺構面中 出土層位：第五・第六層中心部				LB.4・M7・M8 ①・M9											

出土地点	遺構番号	遺物番号	出土層位	器種	器形	製作技法	胎土	色調	焼成	残存率	口径(cm)	底径(cm)	器高(cm)	重量(g)	口縁・頸部の特徴	胴部の特徴	底部の特徴	文様・調整の特徴
縄文時代前期末		40	竪穴・第一遺構面中 出土層位：第五・第六層中心部				LB.4・M7・M8 ①・M9											

表Ⅳ－７－３　ＬＨ－５出土復原土器観察表（１）

出土地点	遺構番号	遺物番号	出土層位	器種	器形	製作技法	胎土	色調	焼成	残存率	口径(cm)	底径(cm)	器高(cm)	重量(g)	口縁・頸部の特徴	胴部の特徴	底部の特徴	文様・調整の特徴
ポイント７	3	41	Ｌ１０－５	鉢？ 下駄	—	6	CLD	—	5.4	100	無釉 一括取り上げ	無釉			笠状口縁 ノダ？ＥＬＥ			

出土地点	遺構番号	遺物番号	出土層位	器種	器形	製作技法	胎土	色調	焼成	残存率	口径(cm)	底径(cm)	器高(cm)	重量(g)	口縁・頸部の特徴	胴部の特徴	底部の特徴	文様・調整の特徴
縄文時代前期末		8	竪穴・第一遺構面中 出土層位：第五・第六層中心部				LB.4・第五 ①、第七 ①											

出土地点	遺構番号	遺物番号	出土層位	器種	器形	製作技法	胎土	色調	焼成	残存率	口径(cm)	底径(cm)	器高(cm)	重量(g)	口縁・頸部の特徴	胴部の特徴	底部の特徴	文様・調整の特徴
縄文時代前期末		9	竪穴・第一遺構面中 出土層位：第五・第六層中心部				LB.4・第五 ①、第七 ①											

表Ⅳ－７－４　ＬＨ－５出土復原土器観察表（２）

出土地点	遺構番号	遺物番号	出土層位	器種	器形	製作技法	胎土	色調	焼成	残存率	口径(cm)	底径(cm)	器高(cm)	重量(g)	口縁・頸部の特徴	胴部の特徴	底部の特徴	文様・調整の特徴
ポイント７	4	42	Ｌ１０－５	高杯	不明	12	CLD	CLD	—	94	12個一括取り上げ	無釉			笠状口縁 ノダ？ＥＬＥ			

出土地点	遺構番号	遺物番号	出土層位	器種	器形	製作技法	胎土	色調	焼成	残存率	口径(cm)	底径(cm)	器高(cm)	重量(g)	口縁・頸部の特徴	胴部の特徴	底部の特徴	文様・調整の特徴
縄文時代前期末		43	竪穴・第一遺構面中 出土層位：第五・第六層中心部				LB.4・第五層上・第七 ①、第八 ①											

出土地点	遺構番号	遺物番号	出土層位	器種	器形	製作技法	胎土	色調	焼成	残存率	口径(cm)	底径(cm)	器高(cm)	重量(g)	口縁・頸部の特徴	胴部の特徴	底部の特徴	文様・調整の特徴
縄文時代前期末		44	竪穴・第一遺構面中 出土層位：第五・第六層中心部				LB.4・第五層上・第七 ①、第八・７ＴＥ・第九 ①											

表Ⅳ－７－５　ＬＨ－６出土復原土器観察表

出土地点	遺構番号	遺物番号	出土層位	器種	器形	製作技法	胎土	色調	焼成	残存率	口径(cm)	底径(cm)	器高(cm)	重量(g)	口縁・頸部の特徴	胴部の特徴	底部の特徴	文様・調整の特徴
ポイント７	5	45	Ｌ１０－６	高杯	不明	3	CLD	—	5.5	60%	無釉？ 一括取り上げ	無釉			笠状口縁 ノダ？ＥＬＥ			

出土地点	遺構番号	遺物番号	出土層位	器種	器形	製作技法	胎土	色調	焼成	残存率	口径(cm)	底径(cm)	器高(cm)	重量(g)	口縁・頸部の特徴	胴部の特徴	底部の特徴	文様・調整の特徴
縄文時代前期末		6	竪穴・第一遺構面中 出土層位：第五・第六層中心部				LB.4・第五 ①、第七・第八 ①・７ ①、第九 ①											

出土地点	遺構番号	遺物番号	出土層位	器種	器形	製作技法	胎土	色調	焼成	残存率	口径(cm)	底径(cm)	器高(cm)	重量(g)	口縁・頸部の特徴	胴部の特徴	底部の特徴	文様・調整の特徴
縄文時代前期末		7	竪穴・第一遺構面中 出土層位：第五・第六層中心部				LB.4・第五 ①、第七・第八 ①・７ ①、第九 ①											

表Ⅳ－７－６　ＬＨ－10出土復原土器観察表（１）

出土地点	遺構番号	遺物番号	出土層位	器種	器形	製作技法	胎土	色調	焼成	残存率	口径(cm)	底径(cm)	器高(cm)	重量(g)	口縁・頸部の特徴	胴部の特徴	底部の特徴	文様・調整の特徴
ポイント７	6	46	Ｌ１０－７	高杯 脚部	不明	42	CLD	CLD	—	5.80	12個一括取り上げ	無釉			笠状口縁 ノダ？ＥＬＥ			

出土地点	遺構番号	遺物番号	出土層位	器種	器形	製作技法	胎土	色調	焼成	残存率	口径(cm)	底径(cm)	器高(cm)	重量(g)	口縁・頸部の特徴	胴部の特徴	底部の特徴	文様・調整の特徴
縄文時代前期末		47	竪穴・第一遺構面中 出土層位：第五・第六層中心部				LB.4・第五層上・第七 ①、第八・７ＴＥ・第九 ①											

表Ⅳ－７－７　ＬＨ－10出土復原土器観察表（２）

番号	器種	出土地点	時期	器形	調整	胎土	色調	焼成	口径	底径	器高	特徴
９	鉢	ＬＨ－10	中期	平底	外	内	0YR/0	0YR/0	—	1,050	口縁～胴部下半	胴部	口縁上端ヨコナデ
10	鉢	ＬＨ－10	中期	平底	外	内	0YR/0	0YR/0	—	1,050	口縁～胴部下半	胴部	口縁上端ヨコナデ

表Ⅳ－７－８　ＬＨ－12出土復原土器観察表（１）

番号	器種	出土地点	時期	器形	調整	胎土	色調	焼成	口径	底径	器高	特徴
１	鉢	ＬＨ－12	中期	平底	外	内	0YR/0	0YR/0	—	1,050	口縁～胴部下半	胴部	口縁上端ヨコナデ
８	鉢	ＬＨ－12	中期	平底	外	内	0YR/0	0YR/0	—	1,050	口縁～胴部下半	胴部	口縁上端ヨコナデ

表Ⅳ－７－９　ＬＨ－12出土復原土器観察表（２）

番号	器種	出土地点	時期	器形	調整	胎土	色調	焼成	口径	底径	器高	特徴
１	鉢	ＬＨ－12	中期	平底	外	内	0YR/0	0YR/0	0.3	0.2	0.2	口縁上端ヨコナデ
14	鉢	ＬＨ－12	中期	平底	外	内	0YR/0	0YR/0	0.3	0.2	0.2	口縁上端ヨコナデ

表Ⅳ－７－10　ＬＨ－14出土復原土器観察表

番号	器種	出土地点	時期	器形	調整	胎土	色調	焼成	口径	底径	器高	特徴
１７	鉢	ＬＨ－14	中期	平底	外	内	0YR/0	0YR/0	32.4	1,050	口縁～胴部	胴部	口縁上端ヨコナデ
18	鉢	ＬＨ－14	中期	平底	外	内	0YR/0	0YR/0	32.4	1,050	口縁～胴部	胴部	口縁上端ヨコナデ

表Ⅳ－７－11　ＬＨ－18出土復原土器観察表（１）

[illegible]	[illegible]	[illegible]	[illegible]	[illegible]	[illegible]	[illegible]	[illegible]	[illegible]	[illegible]	[illegible]	[illegible]	[illegible]	[illegible]
[illegible]	11	[illegible]	ＬＨ－18	[illegible]	[illegible]	[illegible]	[illegible]	[illegible]	－	[illegible]	[illegible]	[illegible]	[illegible]

[illegible]	[illegible]	[illegible]	[illegible]	[illegible]	[illegible]	[illegible]	[illegible]	[illegible]
[illegible]	[illegible]	[illegible]	[illegible]	[illegible]	[illegible]	[illegible]	[illegible]	[illegible]
[illegible]	[illegible]	－	－	[illegible]				
[illegible]	[illegible]	[illegible]	[illegible]	[illegible]	[illegible]	[illegible]	[illegible]	－
[illegible]	[illegible]	[illegible]	－	[illegible]	[illegible]	[illegible]	－	－
[illegible]	[illegible]	[illegible]	－	[illegible]	[illegible]	[illegible]	－	－

表Ⅳ－７－12　ＬＨ－18出土復原土器観察表（２）

[illegible]	[illegible]	[illegible]	[illegible]	[illegible]	[illegible]	[illegible]	[illegible]	[illegible]	[illegible]	[illegible]	[illegible]	[illegible]	[illegible]
[illegible]	12	[illegible]	ＬＨ－18	[illegible]	[illegible]	[illegible]	[illegible]	[illegible]	－	[illegible]	[illegible]	[illegible]	[illegible]

[illegible]	[illegible]	[illegible]	[illegible]	[illegible]	[illegible]	[illegible]	[illegible]	[illegible]
[illegible]	[illegible]	[illegible]	[illegible]	[illegible]				
[illegible]	[illegible]	[illegible]	－	[illegible]	[illegible]	[illegible]	[illegible]	－
[illegible]	[illegible]	[illegible]	－	[illegible]	[illegible]	[illegible]	[illegible]	－

表Ⅳ－７－13　ＬＨ－19出土復原土器観察表

[illegible]	[illegible]	[illegible]	[illegible]	[illegible]	[illegible]	[illegible]	[illegible]	[illegible]	[illegible]	[illegible]	[illegible]	[illegible]	[illegible]
[illegible]	13	[illegible]	ＬＨ－19	[illegible]	[illegible]	17	[illegible]	－	[illegible]	[illegible]	[illegible]	[illegible]	[illegible]

[illegible]	[illegible]	[illegible]	[illegible]	[illegible]	[illegible]	[illegible]	[illegible]	[illegible]
[illegible]	[illegible]	[illegible]	－	[illegible]	[illegible]	[illegible]	[illegible]	－
[illegible]	[illegible]	－	[illegible]	[illegible]	－	－	－	－

表Ⅳ－７－14　ＬＨ－21・ＬＰ－31出土復原土器観察表

[illegible]	[illegible]	[illegible]	[illegible]	[illegible]	[illegible]	[illegible]	[illegible]	[illegible]	[illegible]	[illegible]	[illegible]	[illegible]	[illegible]
[illegible]	14	[illegible]	ＬＨ－21 / ＬＰ－31	[illegible]	[illegible]	1 / 2	[illegible]	[illegible]	－	[illegible]	[illegible]	[illegible]	[illegible]

[illegible]	[illegible]	[illegible]	[illegible]	[illegible]	[illegible]	[illegible]	[illegible]	[illegible]
[illegible]	[illegible]	－	[illegible]	[illegible]				
[illegible]	[illegible]	[illegible]	[illegible]	[illegible]	[illegible]	[illegible]	－	－
[illegible]	[illegible]	[illegible]	－	[illegible]	[illegible]	[illegible]	[illegible]	－
[illegible]	[illegible]	[illegible]	－	[illegible]	[illegible]	[illegible]	－	－

表Ⅳ－７－15　ＬＨ－21出土復原土器観察表（１）

[illegible]	[illegible]	[illegible]	[illegible]	[illegible]	[illegible]	[illegible]	[illegible]	[illegible]	[illegible]	[illegible]	[illegible]	[illegible]	[illegible]
[illegible]	15	[illegible]	ＬＨ－21	[illegible]	[illegible]	[illegible]	[illegible]	－	[illegible]	[illegible]	[illegible]	[illegible]	[illegible]

[illegible]	[illegible]	[illegible]	[illegible]	[illegible]	[illegible]	[illegible]	[illegible]	[illegible]
[illegible]	[illegible]	[illegible]	[illegible]	[illegible]	[illegible]	[illegible]	[illegible]	－
[illegible]	[illegible]	[illegible]	[illegible]	[illegible]	[illegible]	[illegible]	[illegible]	[illegible]

表Ⅳ－７－16　ＬＨ－21出土復原土器観察表（２）

[illegible]	[illegible]	[illegible]	[illegible]	[illegible]	[illegible]	[illegible]	[illegible]	[illegible]	[illegible]	[illegible]	[illegible]	[illegible]	[illegible]
[illegible]	16	[illegible]	ＬＨ－21	[illegible]	[illegible]	11	[illegible]	[illegible]	－	[illegible]	[illegible]	[illegible]	[illegible]

[illegible]	[illegible]	[illegible]	[illegible]	[illegible]	[illegible]	[illegible]	[illegible]	[illegible]
[illegible]	[illegible]	[illegible]	[illegible]	[illegible]				
[illegible]	[illegible]	[illegible]	－	[illegible]	[illegible]	[illegible]	[illegible]	－
[illegible]	[illegible]	[illegible]	－	[illegible]	[illegible]	[illegible]	[illegible]	－
[illegible]	[illegible]	[illegible]	－	[illegible]	[illegible]	[illegible]	[illegible]	－

表Ⅳ－７－17　ＬＨ－23・ＬＰ－43出土復原土器観察表

[illegible]

表Ⅳ－７－18　ＬＨ－25出土復原土器観察表

[illegible]

表Ⅳ－７－19　ＬＨ－25・ＬＨ－５出土復原土器観察表

[illegible]

表Ⅳ－７－20　ＬＨ－32出土復原土器観察表

[illegible]

表Ⅳ－７－21　Ｈ－９出土復原土器観察表

[illegible]

表Ⅳ－７－22　ＬＨ－32出土復原土器観察表

[illegible]

表Ⅳ－７－23　ＬＰ－17出土復原土器観察表

[illegible]

表Ⅳ－７－24　ＬＰ－23出土復原土器観察表

[illegible]

表Ⅳ－７－25　ＬＰ－25　ＰＰＳ－１出土復原土器観察表

[illegible]

表Ⅳ－７－26　ＬＰ－33出土復原土器観察表

[illegible]

表Ⅳ－７－27　ＬＰ－38出土復原土器観察表

[illegible]

表Ⅳ－７－28　ＬＰ－40出土復原土器観察表

[illegible]

表Ⅳ－７－29　ＬＰ－44出土復原土器観察表（１）

図版番号	遺物番号	器種	出土地点	胎土	焼成	色調	甘酒谷 (mm) 口径	底径	高さ	残存率 (%)	出土	備考	日本（日常・祭祀）
第一ブロック	39	40	L P－44	粗土	良	橙	27.2	7.8	30.0	3.5.2	1,000	口縁一部欠損	再利用	天平しず 石ノ 刻文
特記事項	特記		切り・第一段階加工	第二段階加工	第三段階加工		LP-44・図版3・38 (3)、図版3 (2)、36・40図・V3 (1)						

遺物番号	器形	特徴	手法	特徴	手法	特徴	手法	特徴	手法	特徴	手法	特徴	手法	特徴	手法
39	1.ｴﾋﾞﾉｺﾞﾄｸ ﾊﾝﾄﾞﾙ文	ヒメハ・ﾀﾃﾀﾀﾞｷ CIVT6/0	横ﾅﾃﾞ ﾎﾟﾝﾁ CIVT6/0	横ﾅﾃﾞ ﾎﾟﾝﾁ CIVT6/0	口縁部 1ﾎﾟﾝﾁ										
	40図版1 第2ﾌﾞﾛｯｸ BNT	横ﾅﾃﾞ CIVT6/0	横ﾅﾃﾞ ﾎﾟﾝﾁ CIVT6/0	—	口縁部 (20m)	ﾔｺﾞﾄﾞﾉﾎﾟﾝﾁ ﾔｺﾞﾄﾞﾉ	横ﾅﾃﾞ CIVT6/0	横ﾅﾃﾞ	—						
	40図版1 第2ﾌﾞﾛｯｸ BNT	横ﾅﾃﾞ CIVT6/0	横ﾅﾃﾞ ﾎﾟﾝﾁ CIVT6/0	—	口縁部 (20m)	ﾔｺﾞﾄﾞﾉﾎﾟﾝﾁ ﾔｺﾞﾄﾞﾉ	横ﾅﾃﾞ CIVT6/0	横ﾅﾃﾞ	—						
	40図版1 第2ﾌﾞﾛｯｸ BNT	横ﾅﾃﾞ CIVT6/0	横ﾅﾃﾞ ﾎﾟﾝﾁ CIVT6/0	—	底径2.5 (10m)	ﾔｺﾞﾄﾞﾉﾎﾟﾝﾁ ﾔｺﾞﾄﾞﾉ	横ﾅﾃﾞ CIVT6/0	横ﾅﾃﾞ	—						
	40図版1 第2ﾌﾞﾛｯｸ ﾔｺﾞﾄﾞﾉ	反ｶﾞﾘ CIVT6/0	横ﾅﾃﾞ ﾎﾟﾝﾁ 刻目 CIJVT2/0	—	底径7.0 (20～30m)	ﾔｺﾞﾄﾞﾉﾎﾟﾝﾁ	ヒメハ・ﾀﾃﾀﾀﾞｷ CIVT6/0	横ﾅﾃﾞ ﾎﾟﾝﾁ CIVT2/0	—						
	40図版1 第2ﾌﾞﾛｯｸ	ヒメハ・ﾀﾃﾀﾀﾞｷ CIVT6/0	横ﾅﾃﾞ ﾎﾟﾝﾁ 刻目 CIJVT2/0	—	底 (20～30m)	1ﾎﾟﾝﾁ7	ヒメハ・ﾀﾃﾀﾀﾞｷ CIVT6/0	横ﾅﾃﾞ CIVT2/0	—						

表Ⅳ－７－30　ＬＰ－44・ＬＨ－25出土復原土器観察表

図版番号	遺物番号	器種	出土地点	胎土	焼成	色調	甘酒谷 (mm) 口径	底径	高さ	残存率 (%)	出土	備考	日本（日常・祭祀）
第一ブロック	39	40	L P－44	粗土	良	橙	27	2					
			LH－25	粗土	良	橙	14	1	CIL7/1	CIL0	—	1,000	再利用	天平しず 石ノ 刻文
特記事項	特記		切り・第一段階加工 第二段階加工 第三段階加工	LP-44・図版3・3・V3 (1)・V3 (2)・V3 (3)・V3 (4)・V3 (5)、図版・図版3。図版3・40図・V3 (1)・V3 (2)・V3 (3)・V3 (4)・V3 (5)・V3 (6)・V3 (7)・V3 (8)・V3 (9)・V3 (10)・V3 (11)・V3 (12)・V3 (13)・V3 (14)・V3 (15)・V3 (16)・V3 (17)・V3 (18)・V3 (19)・V3 (20)・V3 (21)・V3 (22)・V3 (23)・V3 (24)・V3 (25)・V3 (26)・V3 (27)・V3 (28)・V3 (29)・V3 (30)・V3 (31)・V3 (32)・V3 (33)・V3 (34)・V3 (35)・V3 (36)・V3 (37)・V3 (38)・V3 (39)・V3 (40)・V3 (41)・V3 (42)・V3 (43)・V3 (44)・V3 (45)・V3 (46)・V3 (47)・V3 (48)・V3 (49)・V3 (50)・V3 (51)、図版3 (1)、図版3 (2)、36・40図・V3 (1)							

遺物番号	器形	特徴	手法	特徴	手法	特徴	手法	特徴	手法	特徴	手法	特徴	手法	特徴	手法
39	1.ｴﾋﾞﾉｺﾞﾄｸ ﾊﾝﾄﾞﾙ文	ヒメハ・ﾀﾃﾀﾀﾞｷ CIVT6/0	横ﾅﾃﾞ	横ﾅﾃﾞ ﾎﾟﾝﾁ	口縁部 1ﾎﾟﾝﾁ										
	40図版1 第1・2・3 ﾌﾞﾛｯｸ BNT	ヒメハ・ﾀﾃﾀﾀﾞｷ CIVT6/0	横ﾅﾃﾞ	—	口縁部 (20m)	ﾔｺﾞﾄﾞﾉﾎﾟﾝﾁ ﾔｺﾞﾄﾞﾉ	ヒメハ・ﾀﾃﾀﾀﾞｷ CIVT6/0	横ﾅﾃﾞ	—						
	40図版1 第2ﾌﾞﾛｯｸ BNT	ヒメハ・ﾀﾃﾀﾀﾞｷ CIVT6/0	横ﾅﾃﾞ	—	口縁部 (20m)	ﾔｺﾞﾄﾞﾉﾎﾟﾝﾁ ﾔｺﾞﾄﾞﾉ	ヒメハ・ﾀﾃﾀﾀﾞｷ CIVT6/0	横ﾅﾃﾞ	—						
	40図版1 第1・2・3 ﾌﾞﾛｯｸ BNT	ヒメハ・ﾀﾃﾀﾀﾞｷ CIVT6/0	横ﾅﾃﾞ ﾎﾟﾝﾁ 刻目 CIJVT2/0	—	底径2.5 (10m)	ﾔｺﾞﾄﾞﾉﾎﾟﾝﾁ ﾔｺﾞﾄﾞﾉ ﾔｺﾞﾄﾞﾉ 刻目	横刻目 CIJVT2/0	横ﾅﾃﾞ	—						
	40図版1 第1・2・3 ﾌﾞﾛｯｸ	ヒメハ・ﾀﾃﾀﾀﾞｷ CIVT6/0	横ﾅﾃﾞ ﾎﾟﾝﾁ 刻目 CIJVT2/0	—	底径7.0 (20～30m)	ﾔｺﾞﾄﾞﾉﾎﾟﾝﾁ ﾔｺﾞﾄﾞﾉ	横刻目 CIJVT2/0	横ﾅﾃﾞ	—						
	第1・2ﾌﾞﾛｯｸ	刻目 CIJVT2/0	横ﾅﾃﾞ	横ﾅﾃﾞ	口縁部 (20m)	ﾔｺﾞﾄﾞﾉ	ヒメハ・ﾀﾃﾀﾀﾞｷ CIVT6/0	横ﾅﾃﾞ	—						

表Ⅳ－７－31　ＬＰ－44出土復原土器観察表（２）

図版番号	遺物番号	器種	出土地点	胎土	焼成	色調	甘酒谷 (mm) 口径	底径	高さ	残存率 (%)	出土	備考	日本（日常・祭祀）
第一ブロック	39	40	L P－44	粗	良	橙	19	10	CIL0	CIL0	—	1,000	口縁一部欠損	再利用	天平しず 石ノ 刻文
特記事項	特記		切り・第一段階加工 第二段階加工 第三段階加工	第四段階加工			36・40図・V3 (2)						

遺物番号	器形	特徴	手法	特徴	手法	特徴	手法	特徴	手法	特徴	手法	特徴	手法	特徴	手法
39	1.ｴﾋﾞﾉｺﾞﾄｸ ﾊﾝﾄﾞﾙ文	ヒメハ・ﾀﾃﾀﾀﾞｷ CIVT6/0	横ﾅﾃﾞ	横ﾅﾃﾞ ﾎﾟﾝﾁ	口縁部 1ﾎﾟﾝﾁ										
	40図版1 第2ﾌﾞﾛｯｸ BNT	ヒメハ・ﾀﾃﾀﾀﾞｷ CIVT6/0	横ﾅﾃﾞ	—	口縁部 (20m)	ﾔｺﾞﾄﾞﾉﾎﾟﾝﾁ ﾔｺﾞﾄﾞﾉ	ヒメハ・ﾀﾃﾀﾀﾞｷ CIVT6/0	横ﾅﾃﾞ	—						
	40図版1 第2ﾌﾞﾛｯｸ BNT	ヒメハ・ﾀﾃﾀﾀﾞｷ CIVT6/0	横ﾅﾃﾞ ﾎﾟﾝﾁ 刻目 CIJVT2/0	—	底径2.5 (10m)	ﾔｺﾞﾄﾞﾉﾎﾟﾝﾁ ﾔｺﾞﾄﾞﾉ	ヒメハ・ﾀﾃﾀﾀﾞｷ CIVT6/0	横ﾅﾃﾞ	—						
	40図版1 第2ﾌﾞﾛｯｸ ﾔｺﾞﾄﾞﾉ	ヒメハ・ﾀﾃﾀﾀﾞｷ CIVT6/0	横ﾅﾃﾞ ﾎﾟﾝﾁ 刻目 CIJVT2/0	—	底径7.0 (20～30m)	ﾔｺﾞﾄﾞﾉﾎﾟﾝﾁ ﾔｺﾞﾄﾞﾉ	ヒメハ・ﾀﾃﾀﾀﾞｷ CIVT6/0	横ﾅﾃﾞ	—						

表Ⅳ－７－32　ＬＰ－49出土復原土器観察表

図版番号	遺物番号	器種	出土地点	胎土	焼成	色調	甘酒谷 (mm) 口径	底径	高さ	残存率 (%)	出土	備考	日本（日常・祭祀）
第一ブロック	39	40	L P－49	粗	—	3	CIL0	CIL7	—	400	1,000	口縁一部欠損	再利用	天平しず 石ノ 刻文
特記事項	特記		切り・第一段階加工 第二段階加工 第三段階加工	36・40図・V3 (3)、36・40図・V3 (4)、37・40図・V3 (1)									

遺物番号	器形	特徴	手法	特徴	手法	特徴	手法	特徴	手法	特徴	手法	特徴	手法	特徴	手法
39	1.ｴﾋﾞﾉｺﾞﾄｸ ﾊﾝﾄﾞﾙ	刻目 CIVT6/0	横ﾅﾃﾞ	横ﾅﾃﾞ	口縁部 (20m)	ﾔｺﾞﾄﾞﾉ	ヒメハ・ﾀﾃﾀﾀﾞｷ CIVT6/0	横ﾅﾃﾞ	—						
	8.1.底部	刻目 CIVT6/0	横ﾅﾃﾞ	横ﾅﾃﾞ	口縁部 (20m)	ﾔｺﾞﾄﾞﾉ	ヒメハ・ﾀﾃﾀﾀﾞｷ CIJVT6/0	横ﾅﾃﾞ	—						
	8.1.底部	ヒメハ・ﾀﾃﾀﾀﾞｷ CIJVT6/0	横ﾅﾃﾞ	横ﾅﾃﾞ ﾎﾟﾝﾁ	底径2.5 (10～20m)	ﾔｺﾞﾄﾞﾉ	横ﾅﾃﾞ CIJVT2/0	—	—						

表Ⅳ－７－33　ＬＰ－50（ＬＰＳ－６）出土復原土器観察表

図版番号	遺物番号	器種	出土地点	胎土	焼成	色調	甘酒谷 (mm) 口径	底径	高さ	残存率 (%)	出土	備考	日本（日常・祭祀）
第一ブロック	39	40	L P－50 (LPS－6)	97	—	17	CIL0	CIL0	—	1,000	1,000	口縁一部欠損	再利用	天平しず 石ノ 刻文
特記事項	特記		切り・第一段階加工 第二段階加工 第三段階加工	36・40図・V3 (5)、36・40図・V3 (6)									

遺物番号	器形	特徴	手法	特徴	手法	特徴	手法	特徴	手法	特徴	手法	特徴	手法	特徴	手法
39	中型甘酒谷 BNT	ヒメハ・ﾀﾃﾀﾀﾞｷ CIVT6/0	横ﾅﾃﾞ ﾎﾟﾝﾁ	横ﾅﾃﾞ ﾎﾟﾝﾁ	口縁部 1ﾎﾟﾝﾁ										
	1.ﾊﾟﾗﾎﾞﾗ ﾊﾝﾄﾞﾙ文 WTOBDC BNT	ヒメハ・ﾀﾃﾀﾀﾞｷ CIVT6/0	横ﾅﾃﾞ	—	口縁部 (40m)	ﾔｺﾞﾄﾞﾉﾎﾟﾝﾁ ﾔｺﾞﾄﾞﾉ	ヒメハ・ﾀﾃﾀﾀﾞｷ CIVT6/0	横ﾅﾃﾞ ﾎﾟﾝﾁ	—						
	40図版1 第2ﾌﾞﾛｯｸ 中型甘酒谷 BNT	ヒメハ・ﾀﾃﾀﾀﾞｷ CIVT6/0	横ﾅﾃﾞ ﾎﾟﾝﾁ	横ﾅﾃﾞ ﾎﾟﾝﾁ	口縁部 1ﾎﾟﾝﾁ										
	1.ﾊﾟﾗﾎﾞﾗ ﾊﾝﾄﾞﾙ文 WTOBDC BNT	ヒメハ・ﾀﾃﾀﾀﾞｷ CIVT6/0	横ﾅﾃﾞ	—	口縁部 (40m)	ﾔｺﾞﾄﾞﾉﾎﾟﾝﾁ ﾔｺﾞﾄﾞﾉ	ヒメハ・ﾀﾃﾀﾀﾞｷ CIVT6/0	横ﾅﾃﾞ ﾎﾟﾝﾁ	—						
	40図版1 第2ﾌﾞﾛｯｸ 中型甘酒谷 BNT	ヒメハ・ﾀﾃﾀﾀﾞｷ CIVT6/0	横ﾅﾃﾞ ﾎﾟﾝﾁ	横ﾅﾃﾞ ﾎﾟﾝﾁ	口縁部 1ﾎﾟﾝﾁ										
	1.ﾊﾟﾗﾎﾞﾗ ﾊﾝﾄﾞﾙ文 WTOBDC BNT	ヒメハ・ﾀﾃﾀﾀﾞｷ CIVT6/0	横ﾅﾃﾞ	横ﾅﾃﾞ ﾎﾟﾝﾁ	口縁部 (40m)	ﾔｺﾞﾄﾞﾉﾎﾟﾝﾁ ﾔｺﾞﾄﾞﾉ	ヒメハ・ﾀﾃﾀﾀﾞｷ CIVT6/0	横ﾅﾃﾞ ﾎﾟﾝﾁ	—						
	8.1.底部	ヒメハ・ﾀﾃﾀﾀﾞｷ CIJVT6/0	横ﾅﾃﾞ	横ﾅﾃﾞ ﾎﾟﾝﾁ	底径2.5 (10～20m)	ﾔｺﾞﾄﾞﾉ	横ﾅﾃﾞ CIJVT2/0	—	—						

表Ⅳ－７－34　ＬＰ－52　ＰＰＳ－１出土復原土器観察表

種類	器種	出土地点	胎土	焼成	色調	器形	口径	底径	器高	残存 (%)	特徴	備考
ｱｶﾞﾛｰﾑ	鉢	LP－52 PPS－1	粗土	1	淡	(16.7)	(9.0)	—	1.550	口縁～胴部下位	胴部	内面ヘラ状工具ナデ

特記事項	種	分析・同一個体接合 出土地点：胎土・焼成・色調・器形・特徴
特記事項	種	—

法量 (単位mm)	口径	中央径	底径	器高	中央径	底径	口径/底径	器高/口径	器高/中央径	口径/器高

成形	口縁部	内面	外面	底部	内面	外面	胴部	内面	外面	底部	内面	外面
内面	口縁部	ヒメハ・調整ﾅﾃﾞ(C/D)	風化	小角礫 1mm	口 径 (13%)							
外面	口縁部	ヒメハ・調整ﾅﾃﾞ(C/D)	風化	—	口 径 (13%)	ﾖｺﾅﾃﾞ	ヒメハ・調整ﾅﾃﾞ(C/D)	風化	—			
	1.5条凹文	ヒメハ・調整ﾅﾃﾞ(C/D)	風化	—	口 径 (13%)	ﾖｺﾅﾃﾞ (C面ﾍﾗﾅﾃﾞ?)	ヒメハ・調整ﾅﾃﾞ(C/D)	風化	—			
	1.5条凹文	ヒメハ・調整ﾅﾃﾞ(C/D)	風化 (ﾍﾗﾅﾃﾞ?)	—	底径 (13%)	ﾖｺﾅﾃﾞ (C面ﾍﾗﾅﾃﾞ?)	ヒメハ・調整ﾅﾃﾞ(C/D)	風化	—			
	1.5条凹文 (胴部直線)	ヒメハ・調整ﾅﾃﾞ(C/D)	風化 (ﾍﾗﾅﾃﾞ?)	—	底径 (13%)	ﾖｺﾅﾃﾞ (C面ﾍﾗﾅﾃﾞ?)	ヒメハ・調整ﾅﾃﾞ(C/D)	風化	—			

表Ⅳ－７－35　ＬＰ－53出土復原土器観察表（１）

種類	器種	出土地点	胎土	焼成	色調	器形	口径	底径	器高	残存 (%)	特徴	備考
ｱｶﾞﾛｰﾑ	鉢	LP－53	粗土	1	淡	14	(20.0)	—	10.9	1.050	口縁～胴部	内面ヘラ状工具ナデ

特記事項	種	分析・同一個体接合 出土地点：胎土・焼成・色調・器形・特徴
特記事項	種	LP-53・第2・3・5・6・9・20・22・7・C)、第1、10 第－8区・Y5 (7)、第－9区・Y5 (3)、第－10区・Y5 (9・Y)、(3)、表採 (3)

法量 (単位mm)	口径	中央径	底径	器高	中央径	底径	口径/底径	器高/口径	器高/中央径	口径/器高

成形	口縁部	内面	外面	底部	内面	外面	胴部	内面	外面	底部	内面	外面
内面	口縁部	ヒメハ・調整ﾅﾃﾞ(C/D)	風化 (ﾍﾗﾅﾃﾞ?)	—	底径 (13%)	ﾖｺﾅﾃﾞ	ヒメハ・調整ﾅﾃﾞ(C/D)	風化	—			
外面	口縁部 (ﾍﾗﾅﾃﾞ?)	ヒメハ・調整ﾅﾃﾞ(C/D)	風化 (ﾍﾗﾅﾃﾞ?)	—	底径 (13%)	ﾖｺﾅﾃﾞ	ヒメハ・調整ﾅﾃﾞ(C/D)	風化	—			
	胴部下位 (ﾍﾗﾅﾃﾞ?)	ヒメハ・調整ﾅﾃﾞ(C/D)	風化 (ﾍﾗﾅﾃﾞ?)	—	底径 (30～35%)	ﾖｺﾅﾃﾞ	ヒメハ・調整ﾅﾃﾞ(C/D)	風化	—			

表Ⅳ－７－36　ＬＰ－53出土復原土器観察表（２）

種類	器種	出土地点	胎土	焼成	色調	器形	口径	底径	器高	残存 (%)	特徴	備考
ｱｶﾞﾛｰﾑ	鉢	LP－53	粗土	27	淡	(16.0)	—	—	8.0	—	胴部	内面ヘラ状工具ナデ

特記事項	種	分析・同一個体接合 出土地点：胎土・焼成・色調・器形・特徴
特記事項	27	LP-39・第2・5 (D)、6 (C)、9 (C)、第2、(C)

法量 (単位mm)	口径	中央径	底径	器高	中央径	底径	口径/底径	器高/口径	器高/中央径	口径/器高

成形	口縁部	内面	外面	底部	内面	外面	胴部	内面	外面	底部	内面	外面
内面	口縁部 (ﾍﾗﾅﾃﾞ?)	ヒメハ・調整ﾅﾃﾞ(C/D)	風化 (ﾍﾗﾅﾃﾞ?)	—	底径 (10～20%)	ﾖｺﾅﾃﾞ	ヒメハ・調整ﾅﾃﾞ(C/D)	風化	—			
外面	口縁部 ﾖｺﾅﾃﾞ	ヒメハ・調整ﾅﾃﾞ(C/D)	風化 (ﾍﾗﾅﾃﾞ?)	—	底径 (10～20%)	ﾖｺﾅﾃﾞ	ヒメハ・調整ﾅﾃﾞ(C/D)	風化	—			
	胴部下位 (ﾍﾗﾅﾃﾞ?)	ヒメハ・調整ﾅﾃﾞ(C/D)	風化 (ﾍﾗﾅﾃﾞ?)	—	底径 (30～35%)	ﾖｺﾅﾃﾞ	ヒメハ・調整ﾅﾃﾞ(C/D)	風化	—			

表Ⅳ－７－37　ＬＰ－54出土復原土器観察表

種類	器種	出土地点	胎土	焼成	色調	器形	口径	底径	器高	残存 (%)	特徴	備考
ｱｶﾞﾛｰﾑ	鉢	LP－54	粗土 1.5	淡	1	(11.0)	(9.0)	—	8.0	口縁～胴部下位	胴部	内面ヘラ状工具ナデ

特記事項	種	分析・同一個体接合 出土地点：胎土・焼成・色調・器形・特徴
特記事項	9	第－8区・Y5 (3)、第－9区・Y5 (3)

法量 (単位mm)	口径	中央径	底径	器高	中央径	底径	口径/底径	器高/口径	器高/中央径	口径/器高

成形	口縁部	内面	外面	底部	内面	外面	胴部	内面	外面	底部	内面	外面
内面	中央部 (ﾍﾗﾅﾃﾞ?)	風化 (ﾍﾗﾅﾃﾞ?)	風化 (ﾍﾗﾅﾃﾞ?)	—	口 径 (20%)							
外面	1.5条凹文 (胴部直線) 1.5条凹文 (胴部下位) 中央部 (ﾍﾗﾅﾃﾞ?)	ヒメハ・調整ﾅﾃﾞ(C/D)	風化 (ﾍﾗﾅﾃﾞ?)	—	口 径 (20%)	ﾖｺﾅﾃﾞ	ヒメハ・調整ﾅﾃﾞ(C/D)	風化 (ﾍﾗﾅﾃﾞ?)	—			

表Ⅳ－７－38　ＬＰ－59　ＰＳ－１出土復原土器観察表

種類	器種	出土地点	胎土	焼成	色調	器形	口径	底径	器高	残存 (%)	特徴	備考
ｱｶﾞﾛｰﾑ	鉢	LP－59 PS－1	粗土	淡	17	(16.0)	—	—	7.00	口縁～胴部	胴部	内面ヘラ状工具ナデ

特記事項	種	分析・同一個体接合 出土地点：胎土・焼成・色調・器形・特徴
特記事項	17	—

法量 (単位mm)	口径	中央径	底径	器高	中央径	底径	口径/底径	器高/口径	器高/中央径	口径/器高

成形	口縁部	内面	外面	底部	内面	外面	胴部	内面	外面	底部	内面	外面
内面	胴部下位 (ﾍﾗﾅﾃﾞ?)	風化 (ﾍﾗﾅﾃﾞ?)	風化 (ﾍﾗﾅﾃﾞ?)	—	底径 (30～35%)	ﾖｺﾅﾃﾞ	(C面ﾍﾗ)	風化 (ﾍﾗﾅﾃﾞ?)	—			
外面	胴部下位 (ﾍﾗﾅﾃﾞ?)	ヒメハ・調整ﾅﾃﾞ(C/D)	風化 (ﾍﾗﾅﾃﾞ?)	—	底径 (30～35%)	ﾖｺﾅﾃﾞ	(C面ﾍﾗ)	風化 (ﾍﾗﾅﾃﾞ?)	—			

表Ⅳ－７－39　ＬＰ－68出土復原土器観察表

種類	器種	出土地点	胎土	焼成	色調	器形	口径	底径	器高	残存 (%)	特徴	備考
ｱｶﾞﾛｰﾑ	鉢	LP－68	粗土 2	5	淡	(10.0)	(8.0)	—	1.350	口縁～胴部下位	胴部	内面ヘラ状工具ナデ

特記事項	種	分析・同一個体接合 出土地点：胎土・焼成・色調・器形・特徴
特記事項	種	LP-68・第2・3 (D)・(E)・(F)・(G)・(H)・(I)・(J)・(K)・(L)・(M)・(N)・(O)・(P)・(Q)・(R)・(S)・(T)・(U)・(V)・(W)・(X)・(Y)・(Z)・(a)・(b)・(c)・(d)・(e)・(f)・(g)・(h)・(i)・(j)・(k)・(l)・(m)・(n)・(o)・(p)・(q)・(r)・(s)・(t)・(u)・(v)・(w)・(x)・(y)・(z)・(A)・(B)・(C)・(D)・(E)・(F)・(G)・(H)・(I)・(J)・(K)・(L)・(M)・(N)・(O)・(P)・(Q)・(R)・(S)・(T)

法量 (単位mm)	口径	中央径	底径	器高	中央径	底径	口径/底径	器高/口径	器高/中央径	口径/器高

成形	口縁部	内面	外面	底部	内面	外面	胴部	内面	外面	底部	内面	外面
内面	L.5～2.1 凹文	ヒメハ・調整ﾅﾃﾞ(C/D)	風化		口 径 (10～20%)							
外面	1.5条凹文 (胴部直線) 1.5条凹文 (胴部下位) 中央部 (ﾍﾗﾅﾃﾞ?)	ヒメハ・調整ﾅﾃﾞ(C/D)	風化	一定 間隔	口 径 (10～20%)	ﾖｺﾅﾃﾞ	ヒメハ・調整ﾅﾃﾞ(C/D)	風化	—			
	胴部下位 (ﾍﾗﾅﾃﾞ?)	ヒメハ・調整ﾅﾃﾞ(C/D)	風化 (ﾍﾗﾅﾃﾞ?)	一定 間隔	底径 (10～20%)	ﾖｺﾅﾃﾞ ﾍﾗﾅﾃﾞ	ヒメハ・調整ﾅﾃﾞ(C/D)	風化	—			
	胴部下位 (ﾍﾗﾅﾃﾞ?)	ヒメハ・調整ﾅﾃﾞ(C/D)	風化 (ﾍﾗﾅﾃﾞ?)	一定 間隔	底径 (10～20%)	ﾖｺﾅﾃﾞ ﾍﾗﾅﾃﾞ	ヒメハ・調整ﾅﾃﾞ(C/D)	風化	—			

表Ⅳ－７－40　ＬＰ－86・ＬＨ－37・ＬＰ－74出土復原土器観察表

種類	器種	出土地点	胎土	焼成	色調	器形	口径	底径	器高	残存 (%)	特徴	備考
ｱｶﾞﾛｰﾑ	鉢	LP－86 LH－37 LP－74	粗土 — — —	2 1 1	淡	(7)	(3.0)	—	8.0	口縁～胴部上位	胴部	内面ヘラ状工具ナデ

特記事項	種	分析・同一個体接合 出土地点：胎土・焼成・色調・器形・特徴
特記事項	2	第－7区・Y1 (1)、第－7区・Y7 (1)、第－7区・Y7 (2) 第－7区・Y1 (1)、第－7区・Y5 (1)

法量 (単位mm)	口径	中央径	底径	器高	中央径	底径	口径/底径	器高/口径	器高/中央径	口径/器高

成形	口縁部	内面	外面	底部	内面	外面	胴部	内面	外面	底部	内面	外面
内面	口縁部	風化	風化	小角礫 1mm	口 径 (13%)							
外面	口縁部 (ﾍﾗﾅﾃﾞ?)	ヒメハ・調整ﾅﾃﾞ(C/D)	風化 (ﾍﾗﾅﾃﾞ?)	—	口 径 (13%)	ﾖｺﾅﾃﾞ (C面ﾍﾗ)	ヒメハ・調整ﾅﾃﾞ(C/D)	風化 (ﾍﾗﾅﾃﾞ?)	—			

表Ⅳ－７－41　ＬＦ－163出土復原土器観察表

図版番号	遺構番号	遺構種類	出土地点	器種	器種番号	個体番号	計測値 (cm)				胎土	色調	焼成	備考（成形・調整）
							口径	底径	器高	最大径				
ポンプ一帯	41	40	L F－163	甕	—	1	CLO	CLO	—	22.0	LJM	口縁～頸部下位：黒褐	良好	口縁～頸部：ヨコナデ
特記事項														
出土位置		18	北西・第一遺構面中				22－D6区・Y2 (), 23－D6区・Y2 (), 24－D6区・Y2 (), 25－D6区・Y2 (), 26－D6区・Y2 (), 27－D6区・Y2 (), 28－D6区・Y2 (), 29－D6区・Y2 (), 30－D6区・Y2 (), 31－D6区・Y2 (), 32－D6区・Y2 (), 33－D6区・Y2 (), 34－D6区・Y2 (), 35－D6区・Y2 (), 36－D6区・Y2 (), 37－D6区・Y2 (), 38－D6区・Y2 (), 39－D6区・Y2 (), 40－D6区・Y2 (), 41－D6区・Y2 (), 42－D6区・Y2 (), 43－D6区・Y2 (), 44－D6区・Y2 (), 45－D6区・Y2 (), 46－D6区・Y2 (), 47－D6区・Y2 (), 48－D6区・Y2 (), 49－D6区・Y2 (), 50－D6区・Y2 ()							
法量 (cm/g)		焼成	第一・第二	整形	第一・第二	内面調整	外面調整	胎土	色調	備考	整形	口縁部形態		
口縁部	文様・調整	色調	内面調整	その他	外面調整	文様・調整	色調	内面調整	その他					
	平底平坦底	(10YR6/3)	横位ハケ	内面ヨコナデ	ヨコナデ	ヨコナデ	(10YR6/3)	横位ハケ						
	丸L底尖底 平底平坦底	L.2.5Y.4/2 (2.5YR4/6)	横位ハケ	横位ハケ	横位ハ	ヨコナデ	明褐色 (7.5YR4/6)	横位ハケ	—					
	丸L底尖底 平底平坦底	L.2.5Y.4/2 (2.5YR4/6)	横位ハケ	横位ハケ	横位ハ	ヨコナデ	(10YR6/3)	横位ハケ						
	丸L底尖底 平底平坦底	L.2.5Y.4/2 (2.5YR4/6)	横位ハケ	横位ハケ	横位ハ	ヨコナデ	(10YR6/3)	横位ハケ	—					
	丸L底尖底	明褐色 (7.5YR4/6)	横位ハケ	横位ハケ	横位ハ	ヨコナデ	L.2.5Y.4/2 (2.5YR4/6)	横位ハケ	—					

表Ⅳ－７－42　ＬＦ－207・ＬＨ－９・ＬＨ－10出土復原土器観察表

図版番号	遺構番号	遺構種類	出土地点	器種	器種番号	個体番号	計測値 (cm)				胎土	色調	焼成	備考（成形・調整）
							口径	底径	器高	最大径				
ポンプ一帯	42	40	L F－207	壺	1	1	CLO	CLO	—	1.0	LJM	口縁～頸部下位	良好	口縁～頸部：ヨコナデ
			L H－9	甕	39	1								
			L H－10	甕	127	2								
特記事項														
出土位置		37	北西・第一遺構面中				LF-207・第2トレ C3・D (), 第3 D2							
法量 (cm/g)		焼成	第一・第二	整形	第一・第二	内面調整	外面調整	胎土	色調	備考	整形	口縁部形態		
口縁部	文様・調整	色調	内面調整	その他	外面調整	文様・調整	色調	内面調整	その他					
	平底平坦底	L.2.5Y.4/2 (2.5YR4/6)	横位ハケ	内面ヨコナデ	ヨコナデ	ヨコナデ	(10YR6/3)	横位ハケ						
	丸L底尖底 平底平坦底	明褐色 (7.5YR4/6)	横位ハケ	横位ハケ	横位ハ	ヨコナデ	(10YR6/3)	横位ハケ	—					
	丸L底尖底 平底平坦底	明褐色 (7.5YR4/6)	横位ハケ	横位ハケ	横位ハ	ヨコナデ	(10YR6/3)	横位ハケ	—					
	丸L底尖底 平底平坦底	明褐色 (7.5YR4/6)	横位ハケ	横位ハケ	横位ハ	ヨコナデ	L.2.5Y.4/2 (2.5YR4/6)	横位ハケ	—					
	丸L底尖	明褐色 (7.5YR4/6)	横位ハケ	横位ハケ	横位ハ	ヨコナデ	L.2.5Y.4/2 (2.5YR4/6)	横位ハケ	—					

表Ⅳ－７－43　ＬＨ－25出土復原土器観察表（１）

図版番号	遺構番号	遺構種類	出土地点	器種	器種番号	個体番号	計測値 (cm)				胎土	色調	焼成	備考（成形・調整）
							口径	底径	器高	最大径				
ポンプ一帯	43	40	L H－25	甕	—	18	CLO	CLO	—	1.0	LJM	口縁～頸部下位	良好	口縁～頸部：ヨコナデ
特記事項														
出土位置		18	北西・第一遺構面中				—							
法量 (cm/g)		焼成	第一・第二	整形	第一・第二	内面調整	外面調整	胎土	色調	備考	整形	口縁部形態		
口縁部	文様・調整	色調	内面調整	その他	外面調整	文様・調整	色調	内面調整	その他					
	ナデ	L.2.5Y.4/2 (2.5YR4/6)	—	—	ヨコナデ (10YR6/3)									
	平底平坦底 (10YR7/3) R.L底尖 R.L底尖	L.2.5Y.4/2 (2.5YR4/6)	横位ハケ (10YR4/3)	—	ヨコナデ (10YR6/3)	ヨコナデ	L.2.5Y.4/2 (2.5YR4/6)	—	—					
	(10YR7/3) L.2.5Y.8/1 R.L底尖 L.R.L底尖	L.2.5Y.4/2 (2.5YR4/6)	横位ハケ (10YR4/3)	—	横位ハ (10YR6/3)	ヨコナデ	L.2.5Y.4/2 (2.5YR4/6)	横位ハ	—					
	L.R.L底尖	明褐色 (7.5YR4/6)	横位ハケ 横位ハケ (10YR4/3)	—	横位ハケ (10YR6/3)	ヨコナデ	(10YR6/3)	横位ハケ (10YR4/3)	—					

表Ⅳ－７－44　ＬＨ－25出土復原土器観察表（２）

図版番号	遺構番号	遺構種類	出土地点	器種	器種番号	個体番号	計測値 (cm)				胎土	色調	焼成	備考（成形・調整）
							口径	底径	器高	最大径				
ポンプ一帯	44	40	L H－25	壺	—	13	CLO	CLO	—	1.0	LJM	口縁～頸部下位	良好	口縁～頸部：ヨコナデ
特記事項														
出土位置		13	北西・第一遺構面中				—							
法量 (cm/g)		焼成	第一・第二	整形	第一・第二	内面調整	外面調整	胎土	色調	備考	整形	口縁部形態		
口縁部	文様・調整	色調	内面調整	その他	外面調整	文様・調整	色調	内面調整	その他					
	ナデ	L.2.5Y.4/2 (2.5YR4/6)	横位ハケ (10YR4/3)	—	ヨコナデ (10YR6/3)									
	L.R.底尖 (10YR7/3) (10YR7/3) L.R.底尖	L.2.5Y.4/2 (2.5YR4/6)	横位ハケ (10YR4/3)	—	横位ハ (10YR6/3)	ヨコナデ (10YR7/3)	明褐色 (7.5YR4/6)	—	—					
	L.R.底尖 (10YR7/3) (10YR7/3) L.R.底尖	(10YR6/3)	横位ハケ 横位ハケ (10YR4/3)	—	横位ハ (10YR6/3)	ヨコナデ	L.2.5Y.4/2 (2.5YR4/6)	横位ハ (10YR4/3)	—					

表IV－7－45　住居跡出土破片土器観察表（1）

[illegible]

表IV－7－45　住居跡出土破片土器観察表（2）

[illegible]

表Ⅳ－７－45　住居跡出土破片土器観察表（３）

図版	番号	遺構	出土地点	器種	器高	口径	底径	胎土	色調	焼成	手法	備考
遺土（遺物図）			大溝・溝跡									遺物出土地点
図版	番号	遺構	出土地点	器種	器高	口径	底径	胎土	色調	焼成	手法	備考
第７－７－45	47	竪穴	L-14－6	甕	—	—	—	砂	内面：にぶい黄橙 10YR7/3 外面：にぶい黄橙 10YR7/3	良好	内面：ヘラ削り 外面：ヘラ削り	内面：ヘラ削り 外面：ヘラ削り
図版	番号	遺構	出土地点	器種	器高	口径	底径	胎土	色調	焼成	手法	備考
第７－７－45	48	竪穴	L-14－6	甕	—	—	—	砂	内面：にぶい黄橙 10YR7/3 外面：にぶい黄橙 10YR7/3	良好	内面：ヘラ削り 外面：ヘラ削り	内面：ヘラ削り 外面：ヘラ削り
図版	番号	遺構	出土地点	器種	器高	口径	底径	胎土	色調	焼成	手法	備考
第７－７－45	49	竪穴	L-14－6	甕	—	—	—	砂	内面：にぶい黄橙 10YR7/3 外面：にぶい黄橙 10YR7/3	良好	内面：ヘラ削り 外面：ヘラ削り	内面：ヘラ削り 外面：ヘラ削り
図版	番号	遺構	出土地点	器種	器高	口径	底径	胎土	色調	焼成	手法	備考
第７－７－45	50	竪穴	L-14－6	甕	—	—	—	砂	内面：にぶい黄橙 10YR7/3 外面：にぶい黄橙 10YR7/3	良好	内面：ヘラ削り 外面：ヘラ削り	内面：ヘラ削り 外面：ヘラ削り
図版	番号	遺構	出土地点	器種	器高	口径	底径	胎土	色調	焼成	手法	備考
第７－７－45	51	竪穴	L-14－6	甕	—	—	—	砂	内面：にぶい黄橙 10YR7/3 外面：にぶい黄橙 10YR7/3	良好	内面：ヘラ削り 外面：ヘラ削り	内面：ヘラ削り 外面：ヘラ削り
図版	番号	遺構	出土地点	器種	器高	口径	底径	胎土	色調	焼成	手法	備考
第７－７－45	52	竪穴	L-14－6	甕	—	—	—	砂	内面：にぶい黄橙 10YR7/3 外面：にぶい黄橙 10YR7/3	良好	内面：ヘラ削り 外面：ヘラ削り	内面：ヘラ削り 外面：ヘラ削り
図版	番号	遺構	出土地点	器種	器高	口径	底径	胎土	色調	焼成	手法	備考
第７－７－45	53	竪穴	L-14－6	甕	—	—	—	砂	内面：にぶい黄橙 10YR7/3 外面：にぶい黄橙 10YR7/3	良好	内面：ヘラ削り 外面：ヘラ削り	内面：ヘラ削り 外面：ヘラ削り
図版	番号	遺構	出土地点	器種	器高	口径	底径	胎土	色調	焼成	手法	備考
第７－７－45	54	竪穴	L-14－6	甕	—	—	—	砂	内面：にぶい黄橙 10YR7/3 外面：にぶい黄橙 10YR7/3	良好	内面：ヘラ削り 外面：ヘラ削り	内面：ヘラ削り 外面：ヘラ削り
図版	番号	遺構	出土地点	器種	器高	口径	底径	胎土	色調	焼成	手法	備考
第７－７－45	55	竪穴	L-14－6	甕	—	—	—	砂	内面：にぶい黄橙 10YR7/3 外面：にぶい黄橙 10YR7/3	良好	内面：ヘラ削り 外面：ヘラ削り	内面：ヘラ削り 外面：ヘラ削り
図版	番号	遺構	出土地点	器種	器高	口径	底径	胎土	色調	焼成	手法	備考
第７－７－45	56	竪穴	L-14－6	甕	—	—	—	砂	内面：にぶい黄橙 10YR7/3 外面：にぶい黄橙 10YR7/3	良好	内面：ヘラ削り 外面：ヘラ削り	内面：ヘラ削り 外面：ヘラ削り
図版	番号	遺構	出土地点	器種	器高	口径	底径	胎土	色調	焼成	手法	備考
第７－７－45	57	竪穴	L-14－6	甕	—	—	—	砂	内面：にぶい黄橙 10YR7/3 外面：にぶい黄橙 10YR7/3	良好	内面：ヘラ削り 外面：ヘラ削り	内面：ヘラ削り 外面：ヘラ削り
図版	番号	遺構	出土地点	器種	器高	口径	底径	胎土	色調	焼成	手法	備考
第７－７－45	58	竪穴	L-14－7	甕	—	—	—	砂	内面：にぶい黄橙 10YR7/3 外面：にぶい黄橙 10YR7/3	良好	内面：ヘラ削り 外面：ヘラ削り	内面：ヘラ削り 外面：ヘラ削り
図版	番号	遺構	出土地点	器種	器高	口径	底径	胎土	色調	焼成	手法	備考
第７－７－45	59	竪穴	L-14－7	甕	—	—	—	砂	内面：にぶい黄橙 10YR7/3 外面：にぶい黄橙 10YR7/3	良好	内面：ヘラ削り 外面：ヘラ削り	内面：ヘラ削り 外面：ヘラ削り
図版	番号	遺構	出土地点	器種	器高	口径	底径	胎土	色調	焼成	手法	備考
第７－７－45	60	竪穴	L-14－7	甕	—	—	—	砂	内面：にぶい黄橙 10YR7/3 外面：にぶい黄橙 10YR7/3	良好	内面：ヘラ削り 外面：ヘラ削り	内面：ヘラ削り 外面：ヘラ削り
図版	番号	遺構	出土地点	器種	器高	口径	底径	胎土	色調	焼成	手法	備考
第７－７－45	61	竪穴	L-14－7	甕	—	—	—	砂	内面：にぶい黄橙 10YR7/3 外面：にぶい黄橙 10YR7/3	良好	内面：ヘラ削り 外面：ヘラ削り	内面：ヘラ削り 外面：ヘラ削り
図版	番号	遺構	出土地点	器種	器高	口径	底径	胎土	色調	焼成	手法	備考
第７－７－45	62	竪穴	L-14－7	甕	—	—	—	砂	内面：にぶい黄橙 10YR7/3 外面：にぶい黄橙 10YR7/3	良好	内面：ヘラ削り 外面：ヘラ削り	内面：ヘラ削り 外面：ヘラ削り
図版	番号	遺構	出土地点	器種	器高	口径	底径	胎土	色調	焼成	手法	備考
第７－７－45	63	竪穴	L-14－7	甕	—	—	—	砂	内面：にぶい黄橙 10YR7/3 外面：にぶい黄橙 10YR7/3	良好	内面：ヘラ削り 外面：ヘラ削り	内面：ヘラ削り 外面：ヘラ削り
図版	番号	遺構	出土地点	器種	器高	口径	底径	胎土	色調	焼成	手法	備考
第７－７－45	64	竪穴	L-14－7	甕	—	—	—	砂	内面：にぶい黄橙 10YR7/3 外面：にぶい黄橙 10YR7/3	良好	内面：ヘラ削り 外面：ヘラ削り	内面：ヘラ削り 外面：ヘラ削り
図版	番号	遺構	出土地点	器種	器高	口径	底径	胎土	色調	焼成	手法	備考
第７－７－45	65	竪穴	L-14－7	甕	—	—	—	砂	内面：にぶい黄橙 10YR7/3 外面：にぶい黄橙 10YR7/3	良好	内面：ヘラ削り 外面：ヘラ削り	内面：ヘラ削り 外面：ヘラ削り
図版	番号	遺構	出土地点	器種	器高	口径	底径	胎土	色調	焼成	手法	備考
第７－７－45	66	竪穴	L-14－7	甕	—	—	—	砂	内面：にぶい黄橙 10YR7/3 外面：にぶい黄橙 10YR7/3	良好	内面：ヘラ削り 外面：ヘラ削り	内面：ヘラ削り 外面：ヘラ削り
図版	番号	遺構	出土地点	器種	器高	口径	底径	胎土	色調	焼成	手法	備考
第７－７－45	67	竪穴	L-14－6	甕	—	—	—	砂	内面：にぶい黄橙 10YR7/3 外面：にぶい黄橙 10YR7/3	良好	内面：ヘラ削り 外面：ヘラ削り	内面：ヘラ削り 外面：ヘラ削り
図版	番号	遺構	出土地点	器種	器高	口径	底径	胎土	色調	焼成	手法	備考
第７－７－45	68	竪穴	L-14－6	甕	—	—	—	砂	内面：にぶい黄橙 10YR7/3 外面：にぶい黄橙 10YR7/3	良好	内面：ヘラ削り 外面：ヘラ削り	内面：ヘラ削り 外面：ヘラ削り

表Ⅳ－７－45　住居跡出土破片土器観察表（４）

図版	番号	遺構	出土地点	器種	器高	口径	底径	胎土	色調	焼成	手法	備考
第７－７－45	69	竪穴	L-14－6	甕	—	—	—	砂	内面：にぶい黄橙 10YR7/3 外面：にぶい黄橙 10YR7/3	良好	内面：ヘラ削り 外面：ヘラ削り	内面：ヘラ削り 外面：ヘラ削り
図版	番号	遺構	出土地点	器種	器高	口径	底径	胎土	色調	焼成	手法	備考
第７－７－45	70	竪穴	L-14－6	甕	—	—	—	砂	内面：にぶい黄橙 10YR7/3 外面：にぶい黄橙 10YR7/3	良好	内面：ヘラ削り 外面：ヘラ削り	内面：ヘラ削り 外面：ヘラ削り
図版	番号	遺構	出土地点	器種	器高	口径	底径	胎土	色調	焼成	手法	備考
第７－７－45	71	竪穴	L-14－6	甕	—	—	—	砂	内面：にぶい黄橙 10YR7/3 外面：にぶい黄橙 10YR7/3	良好	内面：ヘラ削り 外面：ヘラ削り	内面：ヘラ削り 外面：ヘラ削り
図版	番号	遺構	出土地点	器種	器高	口径	底径	胎土	色調	焼成	手法	備考
第７－７－45	72	竪穴	L-14－6	甕	—	—	—	砂	内面：にぶい黄橙 10YR7/3 外面：にぶい黄橙 10YR7/3	良好	内面：ヘラ削り 外面：ヘラ削り	内面：ヘラ削り 外面：ヘラ削り
図版	番号	遺構	出土地点	器種	器高	口径	底径	胎土	色調	焼成	手法	備考
第７－７－45	73	竪穴	L-14－6	甕	—	—	—	砂	内面：にぶい黄橙 10YR7/3 外面：にぶい黄橙 10YR7/3	良好	内面：ヘラ削り 外面：ヘラ削り	内面：ヘラ削り 外面：ヘラ削り
図版	番号	遺構	出土地点	器種	器高	口径	底径	胎土	色調	焼成	手法	備考
第７－７－45	74	竪穴	L-14－6	甕	—	—	—	砂	内面：にぶい黄橙 10YR7/3 外面：にぶい黄橙 10YR7/3	良好	内面：ヘラ削り 外面：ヘラ削り	内面：ヘラ削り 外面：ヘラ削り
図版	番号	遺構	出土地点	器種	器高	口径	底径	胎土	色調	焼成	手法	備考
第７－７－45	75	竪穴	L-14－6	甕	—	—	—	砂	内面：にぶい黄橙 10YR7/3 外面：にぶい黄橙 10YR7/3	良好	内面：ヘラ削り 外面：ヘラ削り	内面：ヘラ削り 外面：ヘラ削り
図版	番号	遺構	出土地点	器種	器高	口径	底径	胎土	色調	焼成	手法	備考
第７－７－45	76	竪穴	L-14－6	甕	—	—	—	砂	内面：にぶい黄橙 10YR7/3 外面：にぶい黄橙 10YR7/3	良好	内面：ヘラ削り 外面：ヘラ削り	内面：ヘラ削り 外面：ヘラ削り
図版	番号	遺構	出土地点	器種	器高	口径	底径	胎土	色調	焼成	手法	備考
第７－７－45	77	竪穴	L-14－6	甕	—	—	—	砂	内面：にぶい黄橙 10YR7/3 外面：にぶい黄橙 10YR7/3	良好	内面：ヘラ削り 外面：ヘラ削り	内面：ヘラ削り 外面：ヘラ削り
図版	番号	遺構	出土地点	器種	器高	口径	底径	胎土	色調	焼成	手法	備考
第７－７－45	78	竪穴	L-14－6	甕	—	—	—	砂	内面：にぶい黄橙 10YR7/3 外面：にぶい黄橙 10YR7/3	良好	内面：ヘラ削り 外面：ヘラ削り	内面：ヘラ削り 外面：ヘラ削り
図版	番号	遺構	出土地点	器種	器高	口径	底径	胎土	色調	焼成	手法	備考
第７－７－45	79	竪穴	L-14－6	甕	—	—	—	砂	内面：にぶい黄橙 10YR7/3 外面：にぶい黄橙 10YR7/3	良好	内面：ヘラ削り 外面：ヘラ削り	内面：ヘラ削り 外面：ヘラ削り
図版	番号	遺構	出土地点	器種	器高	口径	底径	胎土	色調	焼成	手法	備考
第７－７－45	80	竪穴	L-14－6	甕	—	—	—	砂	内面：にぶい黄橙 10YR7/3 外面：にぶい黄橙 10YR7/3	良好	内面：ヘラ削り 外面：ヘラ削り	内面：ヘラ削り 外面：ヘラ削り
図版	番号	遺構	出土地点	器種	器高	口径	底径	胎土	色調	焼成	手法	備考
第７－７－45	81	竪穴	L-14－6	甕	—	—	—	砂	内面：にぶい黄橙 10YR7/3 外面：にぶい黄橙 10YR7/3	良好	内面：ヘラ削り 外面：ヘラ削り	内面：ヘラ削り 外面：ヘラ削り
図版	番号	遺構	出土地点	器種	器高	口径	底径	胎土	色調	焼成	手法	備考
第７－７－45	82	竪穴	L-14－6	甕	—	—	—	砂	内面：にぶい黄橙 10YR7/3 外面：にぶい黄橙 10YR7/3	良好	内面：ヘラ削り 外面：ヘラ削り	内面：ヘラ削り 外面：ヘラ削り
図版	番号	遺構	出土地点	器種	器高	口径	底径	胎土	色調	焼成	手法	備考
第７－７－45	83	竪穴	L-14－6	甕	—	—	—	砂	内面：にぶい黄橙 10YR7/3 外面：にぶい黄橙 10YR7/3	良好	内面：ヘラ削り 外面：ヘラ削り	内面：ヘラ削り 外面：ヘラ削り
図版	番号	遺構	出土地点	器種	器高	口径	底径	胎土	色調	焼成	手法	備考
第７－７－45	84	竪穴	L-14－6	甕	—	—	—	砂	内面：にぶい黄橙 10YR7/3 外面：にぶい黄橙 10YR7/3	良好	内面：ヘラ削り 外面：ヘラ削り	内面：ヘラ削り 外面：ヘラ削り
図版	番号	遺構	出土地点	器種	器高	口径	底径	胎土	色調	焼成	手法	備考
第７－７－45	85	竪穴	L-14－6	甕	—	—	—	砂	内面：にぶい黄橙 10YR7/3 外面：にぶい黄橙 10YR7/3	良好	内面：ヘラ削り 外面：ヘラ削り	内面：ヘラ削り 外面：ヘラ削り
図版	番号	遺構	出土地点	器種	器高	口径	底径	胎土	色調	焼成	手法	備考
第７－７－45	86	竪穴	L-14－6	甕	—	—	—	砂	内面：にぶい黄橙 10YR7/3 外面：にぶい黄橙 10YR7/3	良好	内面：ヘラ削り 外面：ヘラ削り	内面：ヘラ削り 外面：ヘラ削り

表Ⅳ－７－45　住居跡出土破片土器観察表（５）

図	番号	地区	出土地点	遺構	器種	法量 口径	法量 底径	法量 器高	胎土	焼成	色調	内面	外面	備考
遺構														
第Ⅳ－７－15	87	南	L-14-13	竪穴	甕			3	口縁部	良	内面：明赤褐色 外面：明赤褐色	内面	外面	口縁部内面
中層	第一中層		竪穴内		縄文		平		石英・長石・雲母・赤色粒子	内面：にぶい赤褐色 外面：にぶい赤褐色	内面：にぶい赤褐色 外面：にぶい赤褐色			縄文
第Ⅳ－７－15	88	南	L-14-13	竪穴上	甕			1	底部	良	内面：明赤褐色 外面：明赤褐色	内面	外面	底部
中層	第一中層		竪穴内		縄文		上げ底		石英・長石・雲母・赤色粒子	内面：にぶい赤褐色 外面：にぶい赤褐色	内面：にぶい赤褐色 外面：にぶい赤褐色			縄文
第Ⅳ－７－15	89	南	L-14-13	竪穴上	甕			1	底部	良	内面：明赤褐色 外面：明赤褐色	内面	外面	底部
中層	第一中層		竪穴内		縄文		平		石英・長石・雲母・赤色粒子	内面：にぶい赤褐色 外面：にぶい赤褐色	内面：にぶい赤褐色 外面：にぶい赤褐色			縄文
第Ⅳ－７－15	90	南	L-14-13	竪穴上	甕			1	底部	良	内面：明赤褐色 外面：明赤褐色	内面	外面	底部
中層	第一中層		竪穴内		縄文		平		石英・長石・雲母・赤色粒子	内面：にぶい赤褐色 外面：にぶい赤褐色	内面：にぶい赤褐色 外面：にぶい赤褐色			縄文
第Ⅳ－７－15	91	南	L-14-13	竪穴上	甕			1	底部	良	内面：明赤褐色 外面：明赤褐色	内面	外面	底部
中層	第一中層		竪穴内		縄文		平		石英・長石・雲母・赤色粒子	内面：にぶい赤褐色 外面：にぶい赤褐色	内面：にぶい赤褐色 外面：にぶい赤褐色			縄文
第Ⅳ－７－15	92	南	L-14-13	竪穴上	甕			1	底部	良	内面：明赤褐色 外面：明赤褐色	内面	外面	底部
中層	第一中層		竪穴内		縄文		平		石英・長石・雲母・赤色粒子	内面：にぶい赤褐色 外面：にぶい赤褐色	内面：にぶい赤褐色 外面：にぶい赤褐色			縄文
第Ⅳ－７－15	93	南	L-14-13	竪穴上	甕			1	底部	良	内面：明赤褐色 外面：明赤褐色	内面	外面	底部
中層	第一中層		竪穴内		縄文		平		石英・長石・雲母・赤色粒子	内面：にぶい赤褐色 外面：にぶい赤褐色	内面：にぶい赤褐色 外面：にぶい赤褐色			縄文
第Ⅳ－７－15	94	南	L-14-13	竪穴上	甕			1	底部	良	内面：明赤褐色 外面：明赤褐色	内面	外面	底部
中層	第一中層		竪穴内		縄文		平		石英・長石・雲母・赤色粒子	内面：にぶい赤褐色 外面：にぶい赤褐色	内面：にぶい赤褐色 外面：にぶい赤褐色			縄文
第Ⅳ－７－15	95	南	L-14-13	竪穴上	甕			1	底部	良	内面：明赤褐色 外面：明赤褐色	内面	外面	底部
中層	第一中層		竪穴内		縄文		平		石英・長石・雲母・赤色粒子	内面：にぶい赤褐色 外面：にぶい赤褐色	内面：にぶい赤褐色 外面：にぶい赤褐色			縄文
第Ⅳ－７－15	96	南	L-14-13	竪穴上	甕			1	底部	良	内面：明赤褐色 外面：明赤褐色	内面	外面	底部
中層	第一中層		竪穴内		縄文		平		石英・長石・雲母・赤色粒子	内面：にぶい赤褐色 外面：にぶい赤褐色	内面：にぶい赤褐色 外面：にぶい赤褐色			縄文
第Ⅳ－７－15	97	南	L-14-13	竪穴上	甕			1	底部	良	内面：明赤褐色 外面：明赤褐色	内面	外面	底部
中層	第一中層		竪穴内		縄文		平		石英・長石・雲母・赤色粒子	内面：にぶい赤褐色 外面：にぶい赤褐色	内面：にぶい赤褐色 外面：にぶい赤褐色			縄文
第Ⅳ－７－15	98	南	L-14-13	竪穴上	甕			1	底部	良	内面：明赤褐色 外面：明赤褐色	内面	外面	底部
中層	第一中層		竪穴内		縄文		平		石英・長石・雲母・赤色粒子	内面：にぶい赤褐色 外面：にぶい赤褐色	内面：にぶい赤褐色 外面：にぶい赤褐色			縄文
第Ⅳ－７－15	99	南	L-14-13	竪穴上	甕			1	底部	良	内面：明赤褐色 外面：明赤褐色	内面	外面	底部
中層	第一中層		竪穴内		縄文		平		石英・長石・雲母・赤色粒子	内面：にぶい赤褐色 外面：にぶい赤褐色	内面：にぶい赤褐色 外面：にぶい赤褐色			縄文
第Ⅳ－７－15	100	南	L-14-13	竪穴上	甕			6	底部	良	内面：明赤褐色 外面：明赤褐色	内面	外面	底部
中層	第一中層		竪穴・第一中層		L-14-13		平		石英・長石・雲母・赤色粒子	内面：にぶい赤褐色 外面：にぶい赤褐色	内面：にぶい赤褐色 外面：にぶい赤褐色			縄文
第Ⅳ－７－15	101	南	L-14-13	竪穴上	甕			1	底部	良	内面：明赤褐色 外面：明赤褐色	内面	外面	底部
第一中層	第一中層		竪穴・第一中層		L-14-13		平		石英・長石・雲母・赤色粒子	内面：にぶい赤褐色 外面：にぶい赤褐色	内面：にぶい赤褐色 外面：にぶい赤褐色			縄文
第Ⅳ－７－15	102	南	L-14-13	竪穴上	甕			1	底部	良	内面：明赤褐色 外面：明赤褐色	内面	外面	底部
第一中層	第一中層		竪穴・第一中層		L-14-13		平		石英・長石・雲母・赤色粒子	内面：にぶい赤褐色 外面：にぶい赤褐色	内面：にぶい赤褐色 外面：にぶい赤褐色			縄文
第Ⅳ－７－15	103	南	L-14-13	竪穴上	甕			3	底部	良	内面：明赤褐色 外面：明赤褐色	内面	外面	底部
中層	第一中層		竪穴・第一中層		L-14-13		平		石英・長石・雲母・赤色粒子	内面：にぶい赤褐色 外面：にぶい赤褐色	内面：にぶい赤褐色 外面：にぶい赤褐色			縄文
第Ⅳ－７－15	104	南	L-14-13	竪穴上	甕			1	底部	良	内面：明赤褐色 外面：明赤褐色	内面	外面	底部
中層	第一中層		竪穴・第一中層		L-14-13		平		石英・長石・雲母・赤色粒子	内面：にぶい赤褐色 外面：にぶい赤褐色	内面：にぶい赤褐色 外面：にぶい赤褐色			縄文
第Ⅳ－７－15	105	南	L-14-13	竪穴上	甕			1	底部	良	内面：明赤褐色 外面：明赤褐色	内面	外面	底部
中層	第一中層		竪穴・第一中層		L-14-13		平		石英・長石・雲母・赤色粒子	内面：にぶい赤褐色 外面：にぶい赤褐色	内面：にぶい赤褐色 外面：にぶい赤褐色			縄文
第Ⅳ－７－15	106	南	L-14-13	竪穴上	甕			3	底部	良	内面：明赤褐色 外面：明赤褐色	内面	外面	底部
中層	第一中層		竪穴・第一中層		L-14-13		平		石英・長石・雲母・赤色粒子	内面：にぶい赤褐色 外面：にぶい赤褐色	内面：にぶい赤褐色 外面：にぶい赤褐色			縄文
第Ⅳ－７－15	107	南	L-14-13	竪穴上	甕			1	底部	良	内面：明赤褐色 外面：明赤褐色	内面	外面	底部
中層	第一中層		竪穴・第一中層		L-14-13		平		石英・長石・雲母・赤色粒子	内面：にぶい赤褐色 外面：にぶい赤褐色	内面：にぶい赤褐色 外面：にぶい赤褐色			縄文
第Ⅳ－７－15	108	南	L-14-13	竪穴上	甕			1	底部	良	内面：明赤褐色 外面：明赤褐色	内面	外面	底部
中層	第一中層		竪穴・第一中層		L-14-13		平		石英・長石・雲母・赤色粒子	内面：にぶい赤褐色 外面：にぶい赤褐色	内面：にぶい赤褐色 外面：にぶい赤褐色			縄文
第Ⅳ－７－15	109	南	L-14-13	竪穴上	甕			1	底部	良	内面：明赤褐色 外面：明赤褐色	内面	外面	底部
中層	第一中層		竪穴・第一中層		L-14-13		平		石英・長石・雲母・赤色粒子	内面：にぶい赤褐色 外面：にぶい赤褐色	内面：にぶい赤褐色 外面：にぶい赤褐色			縄文
第Ⅳ－７－15	110	南	L-14-13	竪穴上	甕			1	底部	良	内面：明赤褐色 外面：明赤褐色	内面	外面	底部
中層	第一中層		竪穴・第一中層		L-14-13		平		石英・長石・雲母・赤色粒子	内面：にぶい赤褐色 外面：にぶい赤褐色	内面：にぶい赤褐色 外面：にぶい赤褐色			縄文
第Ⅳ－７－15	111	南	L-14-13	竪穴上	甕			1	底部	良	内面：明赤褐色 外面：明赤褐色	内面	外面	底部
中層	第一中層		竪穴・第一中層		L-14-13		平		石英・長石・雲母・赤色粒子	内面：にぶい赤褐色 外面：にぶい赤褐色	内面：にぶい赤褐色 外面：にぶい赤褐色			縄文
第Ⅳ－７－15	112	南	L-14-13	竪穴上	甕			1	底部	良	内面：明赤褐色 外面：明赤褐色	内面	外面	底部
中層	第一中層		竪穴・第一中層		L-14-13		平		石英・長石・雲母・赤色粒子	内面：にぶい赤褐色 外面：にぶい赤褐色	内面：にぶい赤褐色 外面：にぶい赤褐色			縄文
第Ⅳ－７－15	113	南	L-14-13	竪穴上	甕			1	底部	良	内面：明赤褐色 外面：明赤褐色	内面	外面	底部
中層	第一中層		竪穴・第一中層		L-14-13		平		石英・長石・雲母・赤色粒子	内面：にぶい赤褐色 外面：にぶい赤褐色	内面：にぶい赤褐色 外面：にぶい赤褐色			縄文
第Ⅳ－７－15	114	南	L-14-13	竪穴上	甕			1	底部	良	内面：明赤褐色 外面：明赤褐色	内面	外面	底部
中層	第一中層		竪穴・第一中層		L-14-13		平		石英・長石・雲母・赤色粒子	内面：にぶい赤褐色 外面：にぶい赤褐色	内面：にぶい赤褐色 外面：にぶい赤褐色			縄文
第Ⅳ－７－15	115	南	L-14-13	竪穴上	甕			1	底部	良	内面：明赤褐色 外面：明赤褐色	内面	外面	底部
中層	第一中層		竪穴・第一中層		L-14-13		平		石英・長石・雲母・赤色粒子	内面：にぶい赤褐色 外面：にぶい赤褐色	内面：にぶい赤褐色 外面：にぶい赤褐色			縄文
第Ⅳ－７－15	116	南	L-14-13	竪穴上	甕			1	底部	良	内面：明赤褐色 外面：明赤褐色	内面	外面	底部
中層	第一中層		竪穴・第一中層		L-14-13		平		石英・長石・雲母・赤色粒子	内面：にぶい赤褐色 外面：にぶい赤褐色	内面：にぶい赤褐色 外面：にぶい赤褐色			縄文
第Ⅳ－７－15	117	南	L-14-13	竪穴上	甕			1	底部	良	内面：明赤褐色 外面：明赤褐色	内面	外面	底部
中層	第一中層		竪穴・第一中層		L-14-13		平		石英・長石・雲母・赤色粒子	内面：にぶい赤褐色 外面：にぶい赤褐色	内面：にぶい赤褐色 外面：にぶい赤褐色			縄文
第Ⅳ－７－15	118	南	L-14-13	竪穴上	甕			1	底部	良	内面：明赤褐色 外面：明赤褐色	内面	外面	底部
中層	第一中層		竪穴・第一中層		L-14-13		平		石英・長石・雲母・赤色粒子	内面：にぶい赤褐色 外面：にぶい赤褐色	内面：にぶい赤褐色 外面：にぶい赤褐色			縄文
第Ⅳ－７－15	119	南	L-14-13	竪穴上	甕			1	底部	良	内面：明赤褐色 外面：明赤褐色	内面	外面	底部
中層	第一中層		竪穴・第一中層		L-14-13		平		石英・長石・雲母・赤色粒子	内面：にぶい赤褐色 外面：にぶい赤褐色	内面：にぶい赤褐色 外面：にぶい赤褐色			縄文
第Ⅳ－７－15	120	南	L-14-13	竪穴上	甕			1	底部	良	内面：明赤褐色 外面：明赤褐色	内面	外面	底部
中層	第一中層		竪穴・第一中層		L-14-13		平		石英・長石・雲母・赤色粒子	内面：にぶい赤褐色 外面：にぶい赤褐色	内面：にぶい赤褐色 外面：にぶい赤褐色			縄文
第Ⅳ－７－15	121	南	L-14-13	竪穴上	甕			1	底部	良	内面：明赤褐色 外面：明赤褐色	内面	外面	底部
中層	第一中層		竪穴・第一中層		L-14-13		平		石英・長石・雲母・赤色粒子	内面：にぶい赤褐色 外面：にぶい赤褐色	内面：にぶい赤褐色 外面：にぶい赤褐色			縄文
第Ⅳ－７－15	122	南	L-14-13	竪穴上	甕			1	底部	良	内面：明赤褐色 外面：明赤褐色	内面	外面	底部
中層	第一中層		竪穴・第一中層		L-14-13		平		石英・長石・雲母・赤色粒子	内面：にぶい赤褐色 外面：にぶい赤褐色	内面：にぶい赤褐色 外面：にぶい赤褐色			縄文
第Ⅳ－７－15	123	南	L-14-13	竪穴上	甕			3	底部	良	内面：明赤褐色 外面：明赤褐色	内面	外面	底部
中層	第一中層		竪穴・第一中層		L-14-13		平		石英・長石・雲母・赤色粒子	内面：にぶい赤褐色 外面：にぶい赤褐色	内面：にぶい赤褐色 外面：にぶい赤褐色			縄文
第Ⅳ－７－15	124	南	L-14-13	竪穴上	甕			1	底部	良	内面：明赤褐色 外面：明赤褐色	内面	外面	底部
中層	第一中層		竪穴・第一中層		L-14-13		平		石英・長石・雲母・赤色粒子	内面：にぶい赤褐色 外面：にぶい赤褐色	内面：にぶい赤褐色 外面：にぶい赤褐色			縄文
第Ⅳ－７－15	125	南	L-14-13	竪穴上	甕			3	底部	良	内面：明赤褐色 外面：明赤褐色	内面	外面	底部
中層	第一中層		竪穴・第一中層		L-14-13		平		石英・長石・雲母・赤色粒子	内面：にぶい赤褐色 外面：にぶい赤褐色	内面：にぶい赤褐色 外面：にぶい赤褐色			縄文
第Ⅳ－７－15	126	南	L-14-13	竪穴上	甕			4	底部	良	内面：明赤褐色 外面：明赤褐色	内面	外面	底部
中層	第一中層		竪穴・第一中層		L-14-13		平		石英・長石・雲母・赤色粒子	内面：にぶい赤褐色 外面：にぶい赤褐色	内面：にぶい赤褐色 外面：にぶい赤褐色			縄文
第Ⅳ－７－15	127	南	L-14-13	竪穴上	甕			3	底部	良	内面：明赤褐色 外面：明赤褐色	内面	外面	底部
中層	第一中層		竪穴・第一中層		L-14-13		平		石英・長石・雲母・赤色粒子	内面：にぶい赤褐色 外面：にぶい赤褐色	内面：にぶい赤褐色 外面：にぶい赤褐色			縄文
第Ⅳ－７－15	128	南	L-14-13	竪穴上	甕			3	底部	良	内面：明赤褐色 外面：明赤褐色	内面	外面	底部
中層	第一中層		竪穴・第一中層		L-14-13		平		石英・長石・雲母・赤色粒子	内面：にぶい赤褐色 外面：にぶい赤褐色	内面：にぶい赤褐色 外面：にぶい赤褐色			縄文
第Ⅳ－７－15	129	南	L-14-13	竪穴上	甕			3	底部	良	内面：明赤褐色 外面：明赤褐色	内面	外面	底部
中層	第一中層		竪穴・第一中層		L-14-13		平		石英・長石・雲母・赤色粒子	内面：にぶい赤褐色 外面：にぶい赤褐色	内面：にぶい赤褐色 外面：にぶい赤褐色			縄文

表Ⅳ－７－45　住居跡出土破片土器観察表（６）

図	番号	地区	出土地点	遺構	器種	法量 口径	法量 底径	法量 器高	胎土	焼成	色調	内面	外面	備考
遺構														
第Ⅳ－７－15	130	南	L-14-13	竪穴上	甕			3	口縁部	良	内面：明赤褐色 外面：明赤褐色	内面	外面	口縁部
中層	第一中層		竪穴内		縄文		平		石英・長石・雲母・赤色粒子	内面：にぶい赤褐色 外面：にぶい赤褐色	内面：にぶい赤褐色 外面：にぶい赤褐色			縄文
第Ⅳ－７－15	131	南	L-14-13	竪穴上	甕			1	底部	良	内面：明赤褐色 外面：明赤褐色	内面	外面	底部
中層	第一中層		竪穴内		縄文		平		石英・長石・雲母・赤色粒子	内面：にぶい赤褐色 外面：にぶい赤褐色	内面：にぶい赤褐色 外面：にぶい赤褐色			縄文
第Ⅳ－７－15	132	南	L-14-13	竪穴上	甕			1	底部	良	内面：明赤褐色 外面：明赤褐色	内面	外面	底部
中層	第一中層		竪穴・第一中層		L-14-13		平		石英・長石・雲母・赤色粒子	内面：にぶい赤褐色 外面：にぶい赤褐色	内面：にぶい赤褐色 外面：にぶい赤褐色			縄文
第Ⅳ－７－15	133	南	L-14-13	竪穴上	甕			1	底部	良	内面：明赤褐色 外面：明赤褐色	内面	外面	底部
中層	第一中層		竪穴・第一中層		L-14-13		平		石英・長石・雲母・赤色粒子	内面：にぶい赤褐色 外面：にぶい赤褐色	内面：にぶい赤褐色 外面：にぶい赤褐色			縄文
第Ⅳ－７－15	134	南	L-14-13	竪穴上	甕			1	底部	良	内面：明赤褐色 外面：明赤褐色	内面	外面	底部
中層	第一中層		竪穴・第一中層		L-14-13		平		石英・長石・雲母・赤色粒子	内面：にぶい赤褐色 外面：にぶい赤褐色	内面：にぶい赤褐色 外面：にぶい赤褐色			縄文
第Ⅳ－７－15	135	南	L-14-13	竪穴上	甕			3	底部	良	内面：明赤褐色 外面：明赤褐色	内面	外面	底部
中層	第一中層		竪穴・第一中層		L-14-13		平		石英・長石・雲母・赤色粒子	内面：にぶい赤褐色 外面：にぶい赤褐色	内面：にぶい赤褐色 外面：にぶい赤褐色			縄文
第Ⅳ－７－15	136	南	L-14-13	竪穴上	甕			3	底部	良	内面：明赤褐色 外面：明赤褐色	内面	外面	底部
中層	第一中層		竪穴・第一中層		L-14-13		平		石英・長石・雲母・赤色粒子	内面：にぶい赤褐色 外面：にぶい赤褐色	内面：にぶい赤褐色 外面：にぶい赤褐色			縄文
第Ⅳ－７－15	137	南	L-14-13	竪穴上	甕			4	底部	良	内面：明赤褐色 外面：明赤褐色	内面	外面	底部
中層	第一中層		竪穴・第一中層		L-14-13		平		石英・長石・雲母・赤色粒子	内面：にぶい赤褐色 外面：にぶい赤褐色	内面：にぶい赤褐色 外面：にぶい赤褐色			縄文
第Ⅳ－７－15	138	南	L-14-13	竪穴上	甕			3	底部	良	内面：明赤褐色 外面：明赤褐色	内面	外面	底部
中層	第一中層		竪穴・第一中層		L-14-13		平		石英・長石・雲母・赤色粒子	内面：にぶい赤褐色 外面：にぶい赤褐色	内面：にぶい赤褐色 外面：にぶい赤褐色			縄文
第Ⅳ－７－15	139	南	L-14-13	竪穴上	甕			3	底部	良	内面：明赤褐色 外面：明赤褐色	内面	外面	底部
中層	第一中層		竪穴・第一中層		L-14-13		平		石英・長石・雲母・赤色粒子	内面：にぶい赤褐色 外面：にぶい赤褐色	内面：にぶい赤褐色 外面：にぶい赤褐色			縄文
第Ⅳ－７		南	L-14-13	竪穴上	甕			1	底部	良	内面：明赤褐色 外面：明赤褐色	内面	外面	底部

表Ⅳ－７－45　住居跡出土破片土器観察表（７）

図	番号	遺構	出土地点	器種	器高	口径	底径	胎土	焼成	色調	備考
第２図（遺物図）			大字・字名		内面	外面	内面	外面	内面	外面	器形の特徴等
第Ⅳ－７－18	121	47	L.14－18	覆土２層	36	1	口縁部	14.3	良好	明褐５YR	ノダチ？式
中期	第Ⅱ期	第Ⅲ様式（ムも＋ヒ）（ヒ＋ヒ）（ヒ＋ヒ）	L.1.8YR（ムも＋ヒ）（ヒ＋ヒ）	ナデ	ナデ	口縁部ヨコナデ（ムも＋ヒ）（ヒ＋ヒ）（ヒ＋ヒ）	ヒ.1.8YR（ムも＋ヒ）（ヒ＋ヒ）（ヒ＋ヒ）	口縁部ヨコナデ（ムも＋ヒ）（ヒ＋ヒ）（ヒ＋ヒ）	明褐５YR	明褐５YR	—
第Ⅳ－７－18	122	47	L.14－18	覆土２層	36	1	口縁部	14.3	良好	明褐５YR	ノダチ？式
中期	第Ⅱ期	第Ⅲ様式（ムも＋ヒ）（ヒ＋ヒ）（ヒ＋ヒ）	L.1.8YR（ムも＋ヒ）（ヒ＋ヒ）	ナデ	ナデ	口縁部ヨコナデ（ムも＋ヒ）（ヒ＋ヒ）（ヒ＋ヒ）	ヒ.1.8YR（ムも＋ヒ）（ヒ＋ヒ）（ヒ＋ヒ）	口縁部ヨコナデ（ムも＋ヒ）（ヒ＋ヒ）（ヒ＋ヒ）	明褐５YR	明褐５YR	—
第Ⅳ－７－18	123	47	L.14－18	覆土２層	36	1	口縁部	14.3	良好	明褐５YR	ノダチ？式
中期	第Ⅱ期	第Ⅲ様式（ムも＋ヒ）（ヒ＋ヒ）（ヒ＋ヒ）	L.1.8YR（ムも＋ヒ）（ヒ＋ヒ）	ナデ	ナデ	口縁部ヨコナデ（ムも＋ヒ）（ヒ＋ヒ）（ヒ＋ヒ）	ヒ.1.8YR（ムも＋ヒ）（ヒ＋ヒ）（ヒ＋ヒ）	口縁部ヨコナデ（ムも＋ヒ）（ヒ＋ヒ）（ヒ＋ヒ）	明褐５YR	明褐５YR	—
第Ⅳ－７－18	124	48	L.14－18	覆土２層	36	1	口縁部	14.3	良好	明褐５YR	ノダチ？式
中期	第Ⅱ期	第Ⅲ様式（ムも＋ヒ）（ヒ＋ヒ）（ヒ＋ヒ）	L.1.8YR（ムも＋ヒ）（ヒ＋ヒ）	ナデ	ナデ	口縁部ヨコナデ（ムも＋ヒ）（ヒ＋ヒ）（ヒ＋ヒ）	ヒ.1.8YR（ムも＋ヒ）（ヒ＋ヒ）（ヒ＋ヒ）	口縁部ヨコナデ（ムも＋ヒ）（ヒ＋ヒ）（ヒ＋ヒ）	明褐５YR	明褐５YR	—
第Ⅳ－７－18	125	47	L.14－18	覆土２層	36	1	口縁部	14.3	良好	明褐５YR	ノダチ？式
中期	第Ⅱ期	第Ⅲ様式（ムも＋ヒ）（ヒ＋ヒ）（ヒ＋ヒ）	L.1.8YR（ムも＋ヒ）（ヒ＋ヒ）	ナデ	ナデ	口縁部ヨコナデ（ムも＋ヒ）（ヒ＋ヒ）（ヒ＋ヒ）	ヒ.1.8YR（ムも＋ヒ）（ヒ＋ヒ）（ヒ＋ヒ）	口縁部ヨコナデ（ムも＋ヒ）（ヒ＋ヒ）（ヒ＋ヒ）	明褐５YR	明褐５YR	—
第Ⅳ－７－18	126	47	L.14－18	覆土２層	36	1	口縁部	14.3	良好	明褐５YR	ノダチ？式
中期	第Ⅱ期	第Ⅲ様式（ムも＋ヒ）（ヒ＋ヒ）（ヒ＋ヒ）	L.1.8YR（ムも＋ヒ）（ヒ＋ヒ）	ナデ	ナデ	口縁部ヨコナデ（ムも＋ヒ）（ヒ＋ヒ）（ヒ＋ヒ）	ヒ.1.8YR（ムも＋ヒ）（ヒ＋ヒ）（ヒ＋ヒ）	口縁部ヨコナデ（ムも＋ヒ）（ヒ＋ヒ）（ヒ＋ヒ）	明褐５YR	明褐５YR	—
第Ⅳ－７－18	127	47	L.14－18	覆土２層	114	1	口縁部	14.3	良好	明褐５YR	口縁部ヨコナデ
中期	第Ⅱ期	第Ⅲ様式（ムも＋ヒ）（ヒ＋ヒ）（ヒ＋ヒ）	L.1.8YR（ムも＋ヒ）（ヒ＋ヒ）	ナデ	ナデ	口縁部ヨコナデ（ムも＋ヒ）（ヒ＋ヒ）（ヒ＋ヒ）	ヒ.1.8YR（ムも＋ヒ）（ヒ＋ヒ）（ヒ＋ヒ）	口縁部ヨコナデ（ムも＋ヒ）（ヒ＋ヒ）（ヒ＋ヒ）	明褐５YR	明褐５YR	—
第Ⅳ－７－18	128	47	L.14－18	覆土２層	120	1	口縁部	14.3	良好	明褐５YR	口縁部ヨコナデ
中期	第Ⅱ期	第Ⅲ様式（ムも＋ヒ）（ヒ＋ヒ）（ヒ＋ヒ）	L.1.8YR（ムも＋ヒ）（ヒ＋ヒ）	ナデ	ナデ	口縁部ヨコナデ（ムも＋ヒ）（ヒ＋ヒ）（ヒ＋ヒ）	ヒ.1.8YR（ムも＋ヒ）（ヒ＋ヒ）（ヒ＋ヒ）	口縁部ヨコナデ（ムも＋ヒ）（ヒ＋ヒ）（ヒ＋ヒ）	明褐５YR	明褐５YR	—
第Ⅳ－７－18	129	47	L.14－18	覆土２層	141	1	口縁部	14.3	良好	明褐５YR	口縁部ヨコナデ
中期	第Ⅱ期	第Ⅲ様式（ムも＋ヒ）（ヒ＋ヒ）（ヒ＋ヒ）	L.1.8YR（ムも＋ヒ）（ヒ＋ヒ）	ナデ	ナデ	口縁部ヨコナデ（ムも＋ヒ）（ヒ＋ヒ）（ヒ＋ヒ）	ヒ.1.8YR（ムも＋ヒ）（ヒ＋ヒ）（ヒ＋ヒ）	口縁部ヨコナデ（ムも＋ヒ）（ヒ＋ヒ）（ヒ＋ヒ）	明褐５YR	明褐５YR	—
第Ⅳ－７－18	130	47	L.14－18	覆土２層	113	1	口縁部	14.3	良好	明褐５YR	口縁部ヨコナデ
中期	第Ⅱ期	第Ⅲ様式（ムも＋ヒ）（ヒ＋ヒ）（ヒ＋ヒ）	L.1.8YR（ムも＋ヒ）（ヒ＋ヒ）	ナデ	ナデ	口縁部ヨコナデ（ムも＋ヒ）（ヒ＋ヒ）（ヒ＋ヒ）	ヒ.1.8YR（ムも＋ヒ）（ヒ＋ヒ）（ヒ＋ヒ）	口縁部ヨコナデ（ムも＋ヒ）（ヒ＋ヒ）（ヒ＋ヒ）	明褐５YR	明褐５YR	—
第Ⅳ－７－18	131	47	L.14－18	覆土２層	36	1	口縁部	14.3	良好	明褐５YR	口縁部ヨコナデ
中期	第Ⅱ期	第Ⅲ様式（ムも＋ヒ）（ヒ＋ヒ）（ヒ＋ヒ）	L.1.8YR（ムも＋ヒ）（ヒ＋ヒ）	ナデ	ナデ	口縁部ヨコナデ（ムも＋ヒ）（ヒ＋ヒ）（ヒ＋ヒ）	ヒ.1.8YR（ムも＋ヒ）（ヒ＋ヒ）（ヒ＋ヒ）	口縁部ヨコナデ（ムも＋ヒ）（ヒ＋ヒ）（ヒ＋ヒ）	明褐５YR	明褐５YR	—
第Ⅳ－７－18	132	47	L.14－18	覆土２層	36	1	口縁部	14.3	良好	明褐５YR	ノダチ？式
中期	第Ⅱ期	第Ⅲ様式（ムも＋ヒ）（ヒ＋ヒ）（ヒ＋ヒ）	L.1.8YR（ムも＋ヒ）（ヒ＋ヒ）	ナデ	ナデ	口縁部ヨコナデ（ムも＋ヒ）（ヒ＋ヒ）（ヒ＋ヒ）	ヒ.1.8YR（ムも＋ヒ）（ヒ＋ヒ）（ヒ＋ヒ）	口縁部ヨコナデ（ムも＋ヒ）（ヒ＋ヒ）（ヒ＋ヒ）	明褐５YR	明褐５YR	—
第Ⅳ－７－18	133	47	L.14－18	覆土２層	36	1	口縁部	14.3	良好	明褐５YR	ノダチ？式
中期	第Ⅱ期	第Ⅲ様式（ムも＋ヒ）（ヒ＋ヒ）（ヒ＋ヒ）	L.1.8YR（ムも＋ヒ）（ヒ＋ヒ）	ナデ	ナデ	口縁部ヨコナデ（ムも＋ヒ）（ヒ＋ヒ）（ヒ＋ヒ）	ヒ.1.8YR（ムも＋ヒ）（ヒ＋ヒ）（ヒ＋ヒ）	口縁部ヨコナデ（ムも＋ヒ）（ヒ＋ヒ）（ヒ＋ヒ）	明褐５YR	明褐５YR	—
第Ⅳ－７－18	134	48	L.14－18	覆土２層	36	1	口縁部	14.3	良好	明褐５YR	ノダチ？式
中期	第Ⅱ期	第Ⅲ様式（ムも＋ヒ）（ヒ＋ヒ）（ヒ＋ヒ）	L.1.8YR（ムも＋ヒ）（ヒ＋ヒ）	ナデ	ナデ	口縁部ヨコナデ（ムも＋ヒ）（ヒ＋ヒ）（ヒ＋ヒ）	ヒ.1.8YR（ムも＋ヒ）（ヒ＋ヒ）（ヒ＋ヒ）	口縁部ヨコナデ（ムも＋ヒ）（ヒ＋ヒ）（ヒ＋ヒ）	明褐５YR	明褐５YR	—
第Ⅳ－７－18	135	47	L.14－18	覆土２層	36	1	口縁部	14.3	良好	明褐５YR	ノダチ？式
中期	第Ⅱ期	第Ⅲ様式（ムも＋ヒ）（ヒ＋ヒ）（ヒ＋ヒ）	L.1.8YR（ムも＋ヒ）（ヒ＋ヒ）	ナデ	ナデ	口縁部ヨコナデ（ムも＋ヒ）（ヒ＋ヒ）（ヒ＋ヒ）	ヒ.1.8YR（ムも＋ヒ）（ヒ＋ヒ）（ヒ＋ヒ）	口縁部ヨコナデ（ムも＋ヒ）（ヒ＋ヒ）（ヒ＋ヒ）	明褐５YR	明褐５YR	—
第Ⅳ－７－18	136	47	L.14－18	覆土２層	36	1	口縁部	14.3	良好	明褐５YR	ノダチ？式
中期	第Ⅱ期	第Ⅲ様式（ムも＋ヒ）（ヒ＋ヒ）（ヒ＋ヒ）	L.1.8YR（ムも＋ヒ）（ヒ＋ヒ）	ナデ	ナデ	口縁部ヨコナデ（ムも＋ヒ）（ヒ＋ヒ）（ヒ＋ヒ）	ヒ.1.8YR（ムも＋ヒ）（ヒ＋ヒ）（ヒ＋ヒ）	口縁部ヨコナデ（ムも＋ヒ）（ヒ＋ヒ）（ヒ＋ヒ）	明褐５YR	明褐５YR	—
第Ⅳ－７－18	137	47	L.14－18	覆土２層	36	1	口縁部	14.3	良好	明褐５YR	ノダチ？式
中期	第Ⅱ期	第Ⅲ様式（ムも＋ヒ）（ヒ＋ヒ）（ヒ＋ヒ）	L.1.8YR（ムも＋ヒ）（ヒ＋ヒ）	ナデ	ナデ	口縁部ヨコナデ（ムも＋ヒ）（ヒ＋ヒ）（ヒ＋ヒ）	ヒ.1.8YR（ムも＋ヒ）（ヒ＋ヒ）（ヒ＋ヒ）	口縁部ヨコナデ（ムも＋ヒ）（ヒ＋ヒ）（ヒ＋ヒ）	明褐５YR	明褐５YR	—
第Ⅳ－７－18	138	47	L.14－18	覆土２層	36	1	口縁部	14.3	良好	明褐５YR	ノダチ？式
中期	第Ⅱ期	第Ⅲ様式（ムも＋ヒ）（ヒ＋ヒ）（ヒ＋ヒ）	L.1.8YR（ムも＋ヒ）（ヒ＋ヒ）	ナデ	ナデ	口縁部ヨコナデ（ムも＋ヒ）（ヒ＋ヒ）（ヒ＋ヒ）	ヒ.1.8YR（ムも＋ヒ）（ヒ＋ヒ）（ヒ＋ヒ）	口縁部ヨコナデ（ムも＋ヒ）（ヒ＋ヒ）（ヒ＋ヒ）	明褐５YR	明褐５YR	—
第Ⅳ－７－18	139	47	L.14－18	覆土２層	36	1	口縁部	14.3	良好	明褐５YR	ノダチ？式
中期	第Ⅱ期	第Ⅲ様式（ムも＋ヒ）（ヒ＋ヒ）（ヒ＋ヒ）	L.1.8YR（ムも＋ヒ）（ヒ＋ヒ）	ナデ	ナデ	口縁部ヨコナデ（ムも＋ヒ）（ヒ＋ヒ）（ヒ＋ヒ）	ヒ.1.8YR（ムも＋ヒ）（ヒ＋ヒ）（ヒ＋ヒ）	口縁部ヨコナデ（ムも＋ヒ）（ヒ＋ヒ）（ヒ＋ヒ）	明褐５YR	明褐５YR	—
第Ⅳ－７－18	140	47	L.14－18	覆土２層	36	1	口縁部	14.3	良好	明褐５YR	ノダチ？式
中期	第Ⅱ期	第Ⅲ様式（ムも＋ヒ）（ヒ＋ヒ）（ヒ＋ヒ）	L.1.8YR（ムも＋ヒ）（ヒ＋ヒ）	ナデ	ナデ	口縁部ヨコナデ（ムも＋ヒ）（ヒ＋ヒ）（ヒ＋ヒ）	ヒ.1.8YR（ムも＋ヒ）（ヒ＋ヒ）（ヒ＋ヒ）	口縁部ヨコナデ（ムも＋ヒ）（ヒ＋ヒ）（ヒ＋ヒ）	明褐５YR	明褐５YR	—
第Ⅳ－７－18	141	47	L.14－18	覆土２層	36	1	口縁部	14.3	良好	明褐５YR	ノダチ？式
中期	第Ⅱ期	第Ⅲ様式（ムも＋ヒ）（ヒ＋ヒ）（ヒ＋ヒ）	L.1.8YR（ムも＋ヒ）（ヒ＋ヒ）	ナデ	ナデ	口縁部ヨコナデ（ムも＋ヒ）（ヒ＋ヒ）（ヒ＋ヒ）	ヒ.1.8YR（ムも＋ヒ）（ヒ＋ヒ）（ヒ＋ヒ）	口縁部ヨコナデ（ムも＋ヒ）（ヒ＋ヒ）（ヒ＋ヒ）	明褐５YR	明褐５YR	—
第Ⅳ－７－18	142	48	L.14－18	覆土２層	36	1	口縁部	14.3	良好	明褐５YR	ノダチ？式
中期	第Ⅱ期	第Ⅲ様式（ムも＋ヒ）（ヒ＋ヒ）（ヒ＋ヒ）	L.1.8YR（ムも＋ヒ）（ヒ＋ヒ）	ナデ	ナデ	口縁部ヨコナデ（ムも＋ヒ）（ヒ＋ヒ）（ヒ＋ヒ）	ヒ.1.8YR（ムも＋ヒ）（ヒ＋ヒ）（ヒ＋ヒ）	口縁部ヨコナデ（ムも＋ヒ）（ヒ＋ヒ）（ヒ＋ヒ）	明褐５YR	明褐５YR	—
第Ⅳ－７－18	143	47	L.14－18	覆土２層	36	1	口縁部	14.3	良好	明褐５YR	ノダチ？式
中期	第Ⅱ期	第Ⅲ様式（ムも＋ヒ）（ヒ＋ヒ）（ヒ＋ヒ）	L.1.8YR（ムも＋ヒ）（ヒ＋ヒ）	ナデ	ナデ	口縁部ヨコナデ（ムも＋ヒ）（ヒ＋ヒ）（ヒ＋ヒ）	ヒ.1.8YR（ムも＋ヒ）（ヒ＋ヒ）（ヒ＋ヒ）	口縁部ヨコナデ（ムも＋ヒ）（ヒ＋ヒ）（ヒ＋ヒ）	明褐５YR	明褐５YR	—
第Ⅳ－７－18	144	47	L.14－18	覆土２層	36	1	口縁部	14.3	良好	明褐５YR	ノダチ？式
中期	第Ⅱ期	第Ⅲ様式（ムも＋ヒ）（ヒ＋ヒ）（ヒ＋ヒ）	L.1.8YR（ムも＋ヒ）（ヒ＋ヒ）	ナデ	ナデ	口縁部ヨコナデ（ムも＋ヒ）（ヒ＋ヒ）（ヒ＋ヒ）	ヒ.1.8YR（ムも＋ヒ）（ヒ＋ヒ）（ヒ＋ヒ）	口縁部ヨコナデ（ムも＋ヒ）（ヒ＋ヒ）（ヒ＋ヒ）	明褐５YR	明褐５YR	—
第Ⅳ－７－18	145	48	L.14－18	覆土２層	36	1	口縁部	14.3	良好	明褐５YR	ノダチ？式
中期	第Ⅱ期	第Ⅲ様式（ムも＋ヒ）（ヒ＋ヒ）（ヒ＋ヒ）	L.1.8YR（ムも＋ヒ）（ヒ＋ヒ）	ナデ	ナデ	口縁部ヨコナデ（ムも＋ヒ）（ヒ＋ヒ）（ヒ＋ヒ）	ヒ.1.8YR（ムも＋ヒ）（ヒ＋ヒ）（ヒ＋ヒ）	口縁部ヨコナデ（ムも＋ヒ）（ヒ＋ヒ）（ヒ＋ヒ）	明褐５YR	明褐５YR	—
第Ⅳ－７－18	146	47	L.14－18	覆土２層	36	1	口縁部	14.3	良好	明褐５YR	ノダチ？式
中期	第Ⅱ期	第Ⅲ様式（ムも＋ヒ）（ヒ＋ヒ）（ヒ＋ヒ）	L.1.8YR（ムも＋ヒ）（ヒ＋ヒ）	ナデ	ナデ	口縁部ヨコナデ（ムも＋ヒ）（ヒ＋ヒ）（ヒ＋ヒ）	ヒ.1.8YR（ムも＋ヒ）（ヒ＋ヒ）（ヒ＋ヒ）	口縁部ヨコナデ（ムも＋ヒ）（ヒ＋ヒ）（ヒ＋ヒ）	明褐５YR	明褐５YR	—
第Ⅳ－７－18	147	47	L.14－18	覆土２層	36	1	口縁部	14.3	良好	明褐５YR	ノダチ？式
中期	第Ⅱ期	第Ⅲ様式（ムも＋ヒ）（ヒ＋ヒ）（ヒ＋ヒ）	L.1.8YR（ムも＋ヒ）（ヒ＋ヒ）	ナデ	ナデ	口縁部ヨコナデ（ムも＋ヒ）（ヒ＋ヒ）（ヒ＋ヒ）	ヒ.1.8YR（ムも＋ヒ）（ヒ＋ヒ）（ヒ＋ヒ）	口縁部ヨコナデ（ムも＋ヒ）（ヒ＋ヒ）（ヒ＋ヒ）	明褐５YR	明褐５YR	—
第Ⅳ－７－18	148	47	L.14－18	覆土２層	36	1	口縁部	14.3	良好	明褐５YR	ノダチ？式
中期	第Ⅱ期	第Ⅲ様式（ムも＋ヒ）（ヒ＋ヒ）（ヒ＋ヒ）	L.1.8YR（ムも＋ヒ）（ヒ＋ヒ）	ナデ	ナデ	口縁部ヨコナデ（ムも＋ヒ）（ヒ＋ヒ）（ヒ＋ヒ）	ヒ.1.8YR（ムも＋ヒ）（ヒ＋ヒ）（ヒ＋ヒ）	口縁部ヨコナデ（ムも＋ヒ）（ヒ＋ヒ）（ヒ＋ヒ）	明褐５YR	明褐５YR	—

表Ⅳ－７－45　住居跡出土破片土器観察表（８）

図	番号	遺構	出土地点	器種	器高	口径	底径	胎土	焼成	色調	備考
第２図（遺物図）			大字・字名		内面	外面	内面	外面	内面	外面	器形の特徴等
第Ⅳ－７－18	149	48	L.14－18	覆土２層	36	1	口縁部	14.3	良好	明褐５YR	ノダチ？式
中期	第Ⅱ期	第Ⅲ様式（ムも＋ヒ）（ヒ＋ヒ）（ヒ＋ヒ）	L.1.8YR（ムも＋ヒ）（ヒ＋ヒ）	ナデ	ナデ	口縁部ヨコナデ（ムも＋ヒ）（ヒ＋ヒ）（ヒ＋ヒ）	ヒ.1.8YR（ムも＋ヒ）（ヒ＋ヒ）（ヒ＋ヒ）	口縁部ヨコナデ（ムも＋ヒ）（ヒ＋ヒ）（ヒ＋ヒ）	明褐５YR	明褐５YR	—
第Ⅳ－７－18	150	48	L.14－18	覆土２層	36	1	口縁部	14.3	良好	明褐５YR	ノダチ？式
中期	第Ⅱ期	第Ⅲ様式（ムも＋ヒ）（ヒ＋ヒ）（ヒ＋ヒ）	L.1.8YR（ムも＋ヒ）（ヒ＋ヒ）	ナデ	ナデ	口縁部ヨコナデ（ムも＋ヒ）（ヒ＋ヒ）（ヒ＋ヒ）	ヒ.1.8YR（ムも＋ヒ）（ヒ＋ヒ）（ヒ＋ヒ）	口縁部ヨコナデ（ムも＋ヒ）（ヒ＋ヒ）（ヒ＋ヒ）	明褐５YR	明褐５YR	—
第Ⅳ－７－18	151	48	L.14－18	覆土２層	36	1	口縁部	14.3	良好	明褐５YR	ノダチ？式
中期	第Ⅱ期	第Ⅲ様式（ムも＋ヒ）（ヒ＋ヒ）（ヒ＋ヒ）	L.1.8YR（ムも＋ヒ）（ヒ＋ヒ）	ナデ	ナデ	口縁部ヨコナデ（ムも＋ヒ）（ヒ＋ヒ）（ヒ＋ヒ）	ヒ.1.8YR（ムも＋ヒ）（ヒ＋ヒ）（ヒ＋ヒ）	口縁部ヨコナデ（ムも＋ヒ）（ヒ＋ヒ）（ヒ＋ヒ）	明褐５YR	明褐５YR	—
第Ⅳ－７－18	152	48	L.14－18	覆土２層	36	1	口縁部	14.3	良好	明褐５YR	ノダチ？式
中期	第Ⅱ期	第Ⅲ様式（ムも＋ヒ）（ヒ＋ヒ）（ヒ＋ヒ）	L.1.8YR（ムも＋ヒ）（ヒ＋ヒ）	ナデ	ナデ	口縁部ヨコナデ（ムも＋ヒ）（ヒ＋ヒ）（ヒ＋ヒ）	ヒ.1.8YR（ムも＋ヒ）（ヒ＋ヒ）（ヒ＋ヒ）	口縁部ヨコナデ（ムも＋ヒ）（ヒ＋ヒ）（ヒ＋ヒ）	明褐５YR	明褐５YR	—
第Ⅳ－７－18	153	48	L.14－18	覆土２層	36	1	口縁部	14.3	良好	明褐５YR	ノダチ？式
中期	第Ⅱ期	第Ⅲ様式（ムも＋ヒ）（ヒ＋ヒ）（ヒ＋ヒ）	L.1.8YR（ムも＋ヒ）（ヒ＋ヒ）	ナデ	ナデ	口縁部ヨコナデ（ムも＋ヒ）（ヒ＋ヒ）（ヒ＋ヒ）	ヒ.1.8YR（ムも＋ヒ）（ヒ＋ヒ）（ヒ＋ヒ）	口縁部ヨコナデ（ムも＋ヒ）（ヒ＋ヒ）（ヒ＋ヒ）	明褐５YR	明褐５YR	—
第Ⅳ－７－18	154	48	L.14－18	覆土２層	36	1	口縁部	14.3	良好	明褐５YR	ノダチ？式
中期	第Ⅱ期	第Ⅲ様式（ムも＋ヒ）（ヒ＋ヒ）（ヒ＋ヒ）	L.1.8YR（ムも＋ヒ）（ヒ＋ヒ）	ナデ	ナデ	口縁部ヨコナデ（ムも＋ヒ）（ヒ＋ヒ）（ヒ＋ヒ）	ヒ.1.8YR（ムも＋ヒ）（ヒ＋ヒ）（ヒ＋ヒ）	口縁部ヨコナデ（ムも＋ヒ）（ヒ＋ヒ）（ヒ＋ヒ）	明褐５YR	明褐５YR	—
第Ⅳ－７－18	155	48	L.14－18	覆土２層	36	1	口縁部	14.3	良好	明褐５YR	ノダチ？式
中期	第Ⅱ期	第Ⅲ様式（ムも＋ヒ）（ヒ＋ヒ）（ヒ＋ヒ）	L.1.8YR（ムも＋ヒ）（ヒ＋ヒ）	ナデ	ナデ	口縁部ヨコナデ（ムも＋ヒ）（ヒ＋ヒ）（ヒ＋ヒ）	ヒ.1.8YR（ムも＋ヒ）（ヒ＋ヒ）（ヒ＋ヒ）	口縁部ヨコナデ（ムも＋ヒ）（ヒ＋ヒ）（ヒ＋ヒ）	明褐５YR	明褐５YR	—
第Ⅳ－７－18	156	48	L.14－18	覆土２層	36	1	口縁部	14.3	良好	明褐５YR	ノダチ？式
中期	第Ⅱ期	第Ⅲ様式（ムも＋ヒ）（ヒ＋ヒ）（ヒ＋ヒ）	L.1.8YR（ムも＋ヒ）（ヒ＋ヒ）	ナデ	ナデ	口縁部ヨコナデ（ムも＋ヒ）（ヒ＋ヒ）（ヒ＋ヒ）	ヒ.1.8YR（ムも＋ヒ）（ヒ＋ヒ）（ヒ＋ヒ）	口縁部ヨコナデ（ムも＋ヒ）（ヒ＋ヒ）（ヒ＋ヒ）	明褐５YR	明褐５YR	—
第Ⅳ－７－18	157	48	L.14－18	覆土２層	36	1	口縁部	14.3	良好	明褐５YR	ノダチ？式
中期	第Ⅱ期	第Ⅲ様式（ムも＋ヒ）（ヒ＋ヒ）（ヒ＋ヒ）	L.1.8YR（ムも＋ヒ）（ヒ＋ヒ）	ナデ	ナデ	口縁部ヨコナデ（ムも＋ヒ）（ヒ＋ヒ）（ヒ＋ヒ）	ヒ.1.8YR（ムも＋ヒ）（ヒ＋ヒ）（ヒ＋ヒ）	口縁部ヨコナデ（ムも＋ヒ）（ヒ＋ヒ）（ヒ＋ヒ）	明褐５YR	明褐５YR	—
第Ⅳ－７－18	158	48	L.14－18	覆土２層	36	1	口縁部	14.3	良好	明褐５YR	ノダチ？式
中期	第Ⅱ期	第Ⅲ様式（ムも＋ヒ）（ヒ＋ヒ）（ヒ＋ヒ）	L.1.8YR（ムも＋ヒ）（ヒ＋ヒ）	ナデ	ナデ	口縁部ヨコナデ（ムも＋ヒ）（ヒ＋ヒ）（ヒ＋ヒ）	ヒ.1.8YR（ムも＋ヒ）（ヒ＋ヒ）（ヒ＋ヒ）	口縁部ヨコナデ（ムも＋ヒ）（ヒ＋ヒ）（ヒ＋ヒ）	明褐５YR	明褐５YR	—
第Ⅳ－７－18	159	48	L.14－18	覆土２層	36	1	口縁部	14.3	良好	明褐５YR	ノダチ？式
中期	第Ⅱ期	第Ⅲ様式（ムも＋ヒ）（ヒ＋ヒ）（ヒ＋ヒ）	L.1.8YR（ムも＋ヒ）（ヒ＋ヒ）	ナデ	ナデ	口縁部ヨコナデ（ムも＋ヒ）（ヒ＋ヒ）（ヒ＋ヒ）	ヒ.1.8YR（ムも＋ヒ）（ヒ＋ヒ）（ヒ＋ヒ）	口縁部ヨコナデ（ムも＋ヒ）（ヒ＋ヒ）（ヒ＋ヒ）	明褐５YR	明褐５YR	—

表Ⅳ－７－45　住居跡出土破片土器観察表（９）

表Ⅳ－７－45　住居跡出土破片土器観察表（10）

表Ⅳ－７－45　住居跡出土破片土器観察表（11）

表Ⅳ－７－45　住居跡出土破片土器観察表（12）

表Ⅳ－７－45　住居跡出土破片土器観察表（13）

図	挿番	遺構	遺物番号	器種	法量	胎土	焼成	色調	外面	内面	備考
遺構		種類	種類	器種	口径・底径	器高	内面	内面	内面	内面	内面
Ⅳ－７－32	264	79	L.14－20	弥生土器	30.0	1	口縁部	13.0	良好	明褐色	口縁部：ヨコナデ 胴部：ヨコナデ
中段		無地	赤彩なし	1.5	赤色顔料塗布	ナデ	口縁部：ヨコナデ 胴部：ヨコナデ	口縁部：ヨコナデ 胴部：ヨコナデ	口縁部：ヨコナデ 胴部：ヨコナデ	口縁部：ヨコナデ 胴部：ヨコナデ	—
Ⅳ－７－32	265	79	L.14－20	弥生土器	30.0	1	口縁部	13.0	良好	明褐色	口縁部：ヨコナデ
中段		無地	赤彩なし	1.5	赤色顔料塗布	ナデ	口縁部：ヨコナデ 胴部：ヨコナデ	口縁部：ヨコナデ 胴部：ヨコナデ	口縁部：ヨコナデ 胴部：ヨコナデ	口縁部：ヨコナデ 胴部：ヨコナデ	口縁部：ヨコナデ 胴部：ヨコナデ
Ⅳ－７－32	266	79	L.14－20	弥生土器	30.0	1	口縁部	16.4	良好	明褐色	口縁部：ヨコナデ 胴部：ヨコナデ
中段		無地	赤彩なし	1.5	赤色顔料塗布	1.0%	口縁部：ヨコナデ 胴部：ヨコナデ	口縁部：ヨコナデ 胴部：ヨコナデ	口縁部：ヨコナデ 胴部：ヨコナデ	口縁部：ヨコナデ 胴部：ヨコナデ	—
Ⅳ－７－32	267	79	L.14－20	弥生土器	30.0	1	口縁部	16.2	良好	明褐色	ナデ／ナデ
中段		無地	赤彩なし	1.5	赤色顔料塗布	ナデ	口縁部：ヨコナデ 胴部：ヨコナデ	口縁部：ヨコナデ 胴部：ヨコナデ	口縁部：ヨコナデ 胴部：ヨコナデ	口縁部：ヨコナデ 胴部：ヨコナデ	口縁部：ヨコナデ
Ⅳ－７－32	268	79	L.14－20	弥生土器	30.0	1	口縁部	17.8	良好	明褐色	口縁部：ヨコナデ
中段		無地	赤彩なし	1.5	赤色顔料塗布	1.0%	口縁部：ヨコナデ 胴部：ヨコナデ	口縁部：ヨコナデ 胴部：ヨコナデ	口縁部：ヨコナデ 胴部：ヨコナデ	口縁部：ヨコナデ 胴部：ヨコナデ	—
Ⅳ－７－32	269	79	L.14－20	弥生土器	30.0	1	口縁部	18.0	良好	明褐色	口縁部：ヨコナデ 胴部：ヨコナデ
中段		無地	赤彩なし	1.5	赤色顔料塗布	ナデ	—	口縁部：ヨコナデ 胴部：ヨコナデ	口縁部：ヨコナデ 胴部：ヨコナデ	口縁部：ヨコナデ 胴部：ヨコナデ	—
Ⅳ－７－32	270	79	L.14－20	弥生土器	30.0	1	口縁部	16.0	良好	明褐色	口縁部：ヨコナデ 胴部：ヨコナデ
中段		無地	赤彩なし	1.5	赤色顔料塗布	1.0%	口縁部：ヨコナデ 胴部：ヨコナデ	口縁部：ヨコナデ 胴部：ヨコナデ	口縁部：ヨコナデ 胴部：ヨコナデ	口縁部：ヨコナデ 胴部：ヨコナデ	—
Ⅳ－７－32	271	79	L.14－20	弥生土器	30.0	1	口縁部	17.8	良好	明褐色	口縁部：ヨコナデ 胴部：ヨコナデ
中段		無地	赤彩なし	1.5	赤色顔料塗布	1.0%	口縁部：ヨコナデ 胴部：ヨコナデ	口縁部：ヨコナデ 胴部：ヨコナデ	口縁部：ヨコナデ 胴部：ヨコナデ	口縁部：ヨコナデ 胴部：ヨコナデ	—
Ⅳ－７－32	272	79	L.14－20	弥生土器	30.0	1	口縁部	17.7	良好	明褐色	口縁部：ヨコナデ 胴部：ヨコナデ
中段		無地	赤彩なし	1.5	赤色顔料塗布	1.0%	口縁部：ヨコナデ 胴部：ヨコナデ	口縁部：ヨコナデ 胴部：ヨコナデ	口縁部：ヨコナデ 胴部：ヨコナデ	口縁部：ヨコナデ 胴部：ヨコナデ	—
Ⅳ－７－32	273	79	L.14－20	弥生土器	30.0	1	口縁部	17.7	良好	明褐色	口縁部：ヨコナデ 胴部：ヨコナデ
中段		無地	赤彩なし	1.5	赤色顔料塗布	1.0%	口縁部：ヨコナデ 胴部：ヨコナデ	口縁部：ヨコナデ 胴部：ヨコナデ	口縁部：ヨコナデ 胴部：ヨコナデ	口縁部：ヨコナデ 胴部：ヨコナデ	—
Ⅳ－７－32	274	79	L.14－20	弥生土器	30.0	1	口縁部	15.1	良好	明褐色	口縁部：ヨコナデ 胴部：ヨコナデ
中段		無地	赤彩なし	1.5	赤色顔料塗布	1.0%	口縁部：ヨコナデ 胴部：ヨコナデ	口縁部：ヨコナデ 胴部：ヨコナデ	口縁部：ヨコナデ 胴部：ヨコナデ	口縁部：ヨコナデ 胴部：ヨコナデ	—
Ⅳ－７－32	275	79	L.14－20	弥生土器	30.0	1	口縁部	16.0	良好	明褐色	口縁部：ヨコナデ 胴部：ヨコナデ
中段		無地	赤彩なし	1.5	赤色顔料塗布	1.0%	口縁部：ヨコナデ 胴部：ヨコナデ	口縁部：ヨコナデ 胴部：ヨコナデ	口縁部：ヨコナデ 胴部：ヨコナデ	口縁部：ヨコナデ 胴部：ヨコナデ	—

表Ⅳ－７－45　住居跡出土破片土器観察表（14）

図	挿番	遺構	遺物番号	器種	法量	胎土	焼成	色調	外面	内面	備考
遺構		種類	種類	器種	口径・底径	器高	内面	内面	内面	内面	内面
Ⅳ－７－32	276	79	L.14－20	弥生土器	30.0	1	口縁部	16.0	良好	明褐色	口縁部：ヨコナデ 胴部：ヨコナデ
中段		無地	赤彩なし	1.5	赤色顔料塗布	1.0%	口縁部：ヨコナデ 胴部：ヨコナデ	口縁部：ヨコナデ 胴部：ヨコナデ	口縁部：ヨコナデ 胴部：ヨコナデ	口縁部：ヨコナデ 胴部：ヨコナデ	—
Ⅳ－７－32	277	79	L.14－20	弥生土器	30.0	1	口縁部	16.0	良好	明褐色	口縁部：ヨコナデ 胴部：ヨコナデ
中段		無地	赤彩なし	1.5	赤色顔料塗布	1.0%	口縁部：ヨコナデ 胴部：ヨコナデ	口縁部：ヨコナデ 胴部：ヨコナデ	口縁部：ヨコナデ 胴部：ヨコナデ	口縁部：ヨコナデ 胴部：ヨコナデ	—
Ⅳ－７－32	278	79	L.14－20	弥生土器	30.0	1	口縁部	16.0	良好	明褐色	口縁部：ヨコナデ 胴部：ヨコナデ
中段		無地	赤彩なし	1.5	赤色顔料塗布	1.0%	口縁部：ヨコナデ 胴部：ヨコナデ	口縁部：ヨコナデ 胴部：ヨコナデ	口縁部：ヨコナデ 胴部：ヨコナデ	口縁部：ヨコナデ 胴部：ヨコナデ	—
Ⅳ－７－32	279	79	L.14－20	弥生土器	30.0	1	口縁部	16.0	良好	明褐色	口縁部：ヨコナデ 胴部：ヨコナデ
中段		無地	赤彩なし	1.5	赤色顔料塗布	1.0%	口縁部：ヨコナデ 胴部：ヨコナデ	口縁部：ヨコナデ 胴部：ヨコナデ	口縁部：ヨコナデ 胴部：ヨコナデ	口縁部：ヨコナデ 胴部：ヨコナデ	—
Ⅳ－７－32	280	79	L.14－20	弥生土器	30.0	1	口縁部	16.0	良好	明褐色	口縁部：ヨコナデ 胴部：ヨコナデ
中段		無地	赤彩なし	1.5	赤色顔料塗布	1.0%	口縁部：ヨコナデ 胴部：ヨコナデ	口縁部：ヨコナデ 胴部：ヨコナデ	口縁部：ヨコナデ 胴部：ヨコナデ	口縁部：ヨコナデ 胴部：ヨコナデ	—
Ⅳ－７－32	281	79	L.14－20	弥生土器	30.0	1	口縁部	16.0	良好	明褐色	口縁部：ヨコナデ 胴部：ヨコナデ
中段		無地	赤彩なし	1.5	赤色顔料塗布	1.0%	口縁部：ヨコナデ 胴部：ヨコナデ	口縁部：ヨコナデ 胴部：ヨコナデ	口縁部：ヨコナデ 胴部：ヨコナデ	口縁部：ヨコナデ 胴部：ヨコナデ	—
Ⅳ－７－32	282	79	L.14－20	弥生土器	30.0	1	口縁部	16.0	良好	明褐色	口縁部：ヨコナデ 胴部：ヨコナデ
中段		無地	赤彩なし	1.5	赤色顔料塗布	1.0%	口縁部：ヨコナデ 胴部：ヨコナデ	口縁部：ヨコナデ 胴部：ヨコナデ	口縁部：ヨコナデ 胴部：ヨコナデ	口縁部：ヨコナデ 胴部：ヨコナデ	—
Ⅳ－７－32	283	79	L.14－20	弥生土器	30.0	1	口縁部	16.0	良好	明褐色	口縁部：ヨコナデ 胴部：ヨコナデ
中段		無地	赤彩なし	1.5	赤色顔料塗布	1.0%	口縁部：ヨコナデ 胴部：ヨコナデ	口縁部：ヨコナデ 胴部：ヨコナデ	口縁部：ヨコナデ 胴部：ヨコナデ	口縁部：ヨコナデ 胴部：ヨコナデ	—
Ⅳ－７－32	284	79	L.14－20	弥生土器	30.0	1	口縁部	16.0	良好	明褐色	口縁部：ヨコナデ 胴部：ヨコナデ
中段		無地	赤彩なし	1.5	赤色顔料塗布	1.0%	口縁部：ヨコナデ 胴部：ヨコナデ	口縁部：ヨコナデ 胴部：ヨコナデ	口縁部：ヨコナデ 胴部：ヨコナデ	口縁部：ヨコナデ 胴部：ヨコナデ	—
Ⅳ－７－32	285	79	L.14－20	弥生土器	30.0	1	口縁部	16.0	良好	明褐色	口縁部：ヨコナデ 胴部：ヨコナデ
中段		無地	赤彩なし	1.5	赤色顔料塗布	1.0%	口縁部：ヨコナデ 胴部：ヨコナデ	口縁部：ヨコナデ 胴部：ヨコナデ	口縁部：ヨコナデ 胴部：ヨコナデ	口縁部：ヨコナデ 胴部：ヨコナデ	—
Ⅳ－７－32	286	79	L.14－20	弥生土器	30.0	1	口縁部	16.0	良好	明褐色	口縁部：ヨコナデ 胴部：ヨコナデ
中段		無地	赤彩なし	1.5	赤色顔料塗布	1.0%	口縁部：ヨコナデ 胴部：ヨコナデ	口縁部：ヨコナデ 胴部：ヨコナデ	口縁部：ヨコナデ 胴部：ヨコナデ	口縁部：ヨコナデ 胴部：ヨコナデ	—
Ⅳ－７－32	287	79	L.14－20	弥生土器	30.0	1	口縁部	16.0	良好	明褐色	口縁部：ヨコナデ 胴部：ヨコナデ
中段		無地	赤彩なし	1.5	赤色顔料塗布	1.0%	口縁部：ヨコナデ 胴部：ヨコナデ	口縁部：ヨコナデ 胴部：ヨコナデ	口縁部：ヨコナデ 胴部：ヨコナデ	口縁部：ヨコナデ 胴部：ヨコナデ	—
Ⅳ－７－32	288	79	L.14－20	弥生土器	30.0	1	口縁部	16.0	良好	明褐色	口縁部：ヨコナデ 胴部：ヨコナデ
中段		無地	赤彩なし	1.5	赤色顔料塗布	1.0%	口縁部：ヨコナデ 胴部：ヨコナデ	口縁部：ヨコナデ 胴部：ヨコナデ	口縁部：ヨコナデ 胴部：ヨコナデ	口縁部：ヨコナデ 胴部：ヨコナデ	—
Ⅳ－７－32	289	79	L.14－20	弥生土器	30.0	1	口縁部	16.0	良好	明褐色	口縁部：ヨコナデ 胴部：ヨコナデ
中段		無地	赤彩なし	1.5	赤色顔料塗布	1.0%	口縁部：ヨコナデ 胴部：ヨコナデ	口縁部：ヨコナデ 胴部：ヨコナデ	口縁部：ヨコナデ 胴部：ヨコナデ	口縁部：ヨコナデ 胴部：ヨコナデ	—
Ⅳ－７－32	290	79	L.14－20	弥生土器	30.0	1	口縁部	16.0	良好	明褐色	口縁部：ヨコナデ 胴部：ヨコナデ
中段		無地	赤彩なし	1.5	赤色顔料塗布	1.0%	口縁部：ヨコナデ 胴部：ヨコナデ	口縁部：ヨコナデ 胴部：ヨコナデ	口縁部：ヨコナデ 胴部：ヨコナデ	口縁部：ヨコナデ 胴部：ヨコナデ	—
Ⅳ－７－32	291	79	L.14－20	弥生土器	30.0	1	口縁部	16.0	良好	明褐色	口縁部：ヨコナデ 胴部：ヨコナデ
中段		無地	赤彩なし	1.5	赤色顔料塗布	1.0%	口縁部：ヨコナデ 胴部：ヨコナデ	口縁部：ヨコナデ 胴部：ヨコナデ	口縁部：ヨコナデ 胴部：ヨコナデ	口縁部：ヨコナデ 胴部：ヨコナデ	—

表Ⅳ－７－45　住居跡出土破片土器観察表（15）

図	番号	区画	出土地点	層位	破片数	接合個体数	器種部位	重量(g)	胎土	分類	備考
Ⅳ－７－34	277	71	LH－27	[illegible]	[illegible]	[illegible]	[illegible]	[illegible]	[illegible]	[illegible]	[illegible]
Ⅳ－７－34	278	71	LH－27	[illegible]	[illegible]	[illegible]	[illegible]	[illegible]	[illegible]	[illegible]	[illegible]
Ⅳ－７－34	279	71	LH－27	[illegible]	[illegible]	[illegible]	[illegible]	[illegible]	[illegible]	[illegible]	[illegible]
Ⅳ－７－34	280	71	LH－27	[illegible]	[illegible]	[illegible]	[illegible]	[illegible]	[illegible]	[illegible]	[illegible]
Ⅳ－７－35	281	71	LH－27	[illegible]	[illegible]	[illegible]	[illegible]	[illegible]	[illegible]	[illegible]	[illegible]
Ⅳ－７－35	282	71	LH－27	[illegible]	[illegible]	[illegible]	[illegible]	[illegible]	[illegible]	[illegible]	[illegible]
Ⅳ－７－35	283	71	LH－27	[illegible]	[illegible]	[illegible]	[illegible]	[illegible]	[illegible]	[illegible]	[illegible]
Ⅳ－７－35	284	71	LH－27	[illegible]	[illegible]	[illegible]	[illegible]	[illegible]	[illegible]	[illegible]	[illegible]
Ⅳ－７－35	285	71	LH－27	[illegible]	[illegible]	[illegible]	[illegible]	[illegible]	[illegible]	[illegible]	[illegible]
Ⅳ－７－35	286	71	LH－27	[illegible]	[illegible]	[illegible]	[illegible]	[illegible]	[illegible]	[illegible]	[illegible]
Ⅳ－７－35	287	71	LH－27	[illegible]	[illegible]	[illegible]	[illegible]	[illegible]	[illegible]	[illegible]	[illegible]
Ⅳ－７－35	288	71	LH－27	[illegible]	[illegible]	[illegible]	[illegible]	[illegible]	[illegible]	[illegible]	[illegible]
Ⅳ－７－35	289	71	LH－28	[illegible]	[illegible]	[illegible]	[illegible]	[illegible]	[illegible]	[illegible]	[illegible]
Ⅳ－７－35	290	71	LH－28	[illegible]	[illegible]	[illegible]	[illegible]	[illegible]	[illegible]	[illegible]	[illegible]
Ⅳ－７－35	291	71	LH－28	[illegible]	[illegible]	[illegible]	[illegible]	[illegible]	[illegible]	[illegible]	[illegible]
Ⅳ－７－35	292	71	LH－28	[illegible]	[illegible]	[illegible]	[illegible]	[illegible]	[illegible]	[illegible]	[illegible]
Ⅳ－７－35	293	71	LH－28	[illegible]	[illegible]	[illegible]	[illegible]	[illegible]	[illegible]	[illegible]	[illegible]
Ⅳ－７－35	294	71	LH－28	[illegible]	[illegible]	[illegible]	[illegible]	[illegible]	[illegible]	[illegible]	[illegible]
Ⅳ－７－35	295	71	LH－28	[illegible]	[illegible]	[illegible]	[illegible]	[illegible]	[illegible]	[illegible]	[illegible]

表Ⅳ－７－45　住居跡出土破片土器観察表（16）

図	番号	区画	出土地点	層位	破片数	接合個体数	器種部位	重量(g)	胎土	分類	備考
Ⅳ－７－35	296	71	LH－29	[illegible]	[illegible]	[illegible]	[illegible]	[illegible]	[illegible]	[illegible]	[illegible]
Ⅳ－７－35	297	71	LH－29	[illegible]	[illegible]	[illegible]	[illegible]	[illegible]	[illegible]	[illegible]	[illegible]
Ⅳ－７－35	298	71	LH－29	[illegible]	[illegible]	[illegible]	[illegible]	[illegible]	[illegible]	[illegible]	[illegible]
Ⅳ－７－35	299	71	LH－29	[illegible]	[illegible]	[illegible]	[illegible]	[illegible]	[illegible]	[illegible]	[illegible]
Ⅳ－７－36	300	71	LH－30	[illegible]	[illegible]	[illegible]	[illegible]	[illegible]	[illegible]	[illegible]	[illegible]
Ⅳ－７－36	301	71	LH－30	[illegible]	[illegible]	[illegible]	[illegible]	[illegible]	[illegible]	[illegible]	[illegible]
Ⅳ－７－36	302	72	LH－30	[illegible]	[illegible]	[illegible]	[illegible]	[illegible]	[illegible]	[illegible]	[illegible]
Ⅳ－７－36	303	72	LH－30	[illegible]	[illegible]	[illegible]	[illegible]	[illegible]	[illegible]	[illegible]	[illegible]
Ⅳ－７－36	304	72	LH－30	[illegible]	[illegible]	[illegible]	[illegible]	[illegible]	[illegible]	[illegible]	[illegible]
Ⅳ－７－36	305	72	LH－30	[illegible]	[illegible]	[illegible]	[illegible]	[illegible]	[illegible]	[illegible]	[illegible]
Ⅳ－７－36	306	72	LH－30	[illegible]	[illegible]	[illegible]	[illegible]	[illegible]	[illegible]	[illegible]	[illegible]
Ⅳ－７－36	307	72	LH－30	[illegible]	[illegible]	[illegible]	[illegible]	[illegible]	[illegible]	[illegible]	[illegible]
Ⅳ－７－36	308	72	LH－31	[illegible]	[illegible]	[illegible]	[illegible]	[illegible]	[illegible]	[illegible]	[illegible]
Ⅳ－７－36	309	72	LH－31	[illegible]	[illegible]	[illegible]	[illegible]	[illegible]	[illegible]	[illegible]	[illegible]
Ⅳ－７－36	310	72	LH－31	[illegible]	[illegible]	[illegible]	[illegible]	[illegible]	[illegible]	[illegible]	[illegible]
Ⅳ－７－36	311	72	[illegible]	[illegible]	[illegible]	[illegible]	[illegible]	[illegible]	[illegible]	[illegible]	[illegible]
Ⅳ－７－36	312	72	LH－31	[illegible]	[illegible]	[illegible]	[illegible]	[illegible]	[illegible]	[illegible]	[illegible]
Ⅳ－７－36	313	72	LH－32	[illegible]	[illegible]	[illegible]	[illegible]	[illegible]	[illegible]	[illegible]	[illegible]
Ⅳ－７－36	314	72	LH－32	[illegible]	[illegible]	[illegible]	[illegible]	[illegible]	[illegible]	[illegible]	[illegible]

表Ⅳ－７－45　住居跡出土破片土器観察表（17）

図版	番号	遺構	出土地点	器種	器高 (cm)	口径 (cm)	底径 (cm)	胎土	色調	焼成	手法	備考
第41図（続き）												
第７－27図	204	73	L-14－20	住居内	—	1	底部	10.0	内面：にぶい黄橙 外面：にぶい黄橙	内面：良好 外面：良好	内面：ナデ 外面：ナデ	底部：ヘラ切り
第７－27図	205	73	L-14－20	住居内	1.6以上	ナデ	—	(CBBM)	(CBBM)	内面：にぶい黄橙 外面：にぶい黄橙	内面：ナデ 外面：ナデ	内面：ナデ
第７－27図	206	73	L-14－20	住居内	—	1	底部	6.0	内面：にぶい黄橙 外面：にぶい黄橙	内面：良好 外面：良好	内面：ナデ 外面：ナデ	底部：ヘラ切り
第７－27図	207	73	L-14－20	住居内	1.6以上	ナデ	—	(CBBM)	内面：にぶい黄橙 外面：にぶい黄橙	内面：良好 外面：良好	内面：ナデ 外面：ナデ	内面：ナデ
第７－27図	208	73	L-14－20	住居内	—	1	底部	12.1	内面：にぶい黄橙 外面：にぶい黄橙	内面：良好 外面：良好	内面：ナデ 外面：ナデ	底部：ヘラ切り
第７－27図	209	73	L-14－20	住居内	1.6以上	底部	10.7	内面：にぶい黄橙 外面：にぶい黄橙	内面：にぶい黄橙 外面：にぶい黄橙	内面：良好 外面：良好	内面：ナデ 外面：ナデ	内面：ナデ
第７－27図	210	73	L-14－20	住居内	1.6以上	底部	9.2	内面：にぶい黄橙 外面：にぶい黄橙	内面：にぶい黄橙 外面：にぶい黄橙	内面：良好 外面：良好	内面：ナデ 外面：ナデ	内面：ナデ
第７－27図	211	73	L-14－20	住居内	—	1	底部	8.0	内面：にぶい黄橙 外面：にぶい黄橙	内面：良好 外面：良好	内面：ナデ 外面：ナデ	底部：ヘラ切り
第７－27図	212	73	L-14－20	住居内	—	1	底部	10.4	内面：にぶい黄橙 外面：にぶい黄橙	内面：良好 外面：良好	内面：ナデ 外面：ナデ	内面：ナデ
第７－27図	213	73	L-14－20	住居内	—	1	底部	17.4	内面：にぶい黄橙 外面：にぶい黄橙	内面：良好 外面：良好	内面：ナデ 外面：ナデ	内面：ナデ

表Ⅳ－７－45　住居跡出土破片土器観察表（18）

図版	番号	遺構	出土地点	器種	器高 (cm)	口径 (cm)	底径 (cm)	胎土	色調	焼成	手法	備考
第41図（続き）												
第７－27図	214	73	L-14－20	住居内	—	1	底部	10.0	内面：にぶい黄橙 外面：にぶい黄橙	内面：良好 外面：良好	内面：ナデ 外面：ナデ	底部：ヘラ切り
第７－27図	215	73	L-14－20	住居内	1.6以上	—	(CBBM)	(CBBM)	内面：にぶい黄橙 外面：にぶい黄橙	内面：良好 外面：良好	内面：ナデ 外面：ナデ	内面：ナデ
第７－27図	216	73	L-14－20	住居内	—	1	底部	6.0	内面：にぶい黄橙 外面：にぶい黄橙	内面：良好 外面：良好	内面：ナデ 外面：ナデ	底部：ヘラ切り
第７－27図	217	73	L-14－20	住居内	1.6以上	(CBBM)	—	内面：にぶい黄橙 外面：にぶい黄橙	内面：にぶい黄橙 外面：にぶい黄橙	内面：良好 外面：良好	内面：ナデ 外面：ナデ	内面：ナデ
第７－27図	218	73	L-14－20	住居内	—	1	底部	12.3	内面：にぶい黄橙 外面：にぶい黄橙	内面：良好 外面：良好	内面：ナデ 外面：ナデ	底部：ヘラ切り 底部：ヘラ切り
第７－27図	219	73	L-14－20	住居内	1.6以上	底部	9.2	内面：にぶい黄橙 外面：にぶい黄橙	内面：にぶい黄橙 外面：にぶい黄橙	内面：良好 外面：良好	内面：ナデ 外面：ナデ	底部：ヘラ切り
第７－27図	220	73	L-14－20	住居内	—	1	底部	10.7	内面：にぶい黄橙 外面：にぶい黄橙	内面：良好 外面：良好	内面：ナデ 外面：ナデ	底部：ヘラ切り 底部：ヘラ切り
第７－27図	221	73	L-14－20	住居内	1.6以上	底部	11.6	内面：にぶい黄橙 外面：にぶい黄橙	内面：にぶい黄橙 外面：にぶい黄橙	内面：良好 外面：良好	内面：ナデ 外面：ナデ	内面：ナデ
第７－27図	222	73	L-14－20	住居内	—	1	底部	14.0	内面：にぶい黄橙 外面：にぶい黄橙	内面：良好 外面：良好	内面：ナデ 外面：ナデ	底部：ヘラ切り 底部：ヘラ切り
第７－27図	223	73	L-14－20	住居内	1.6以上	—	(CBBM)	(CBBM)	内面：にぶい黄橙 外面：にぶい黄橙	内面：良好 外面：良好	内面：ナデ 外面：ナデ	内面：ナデ
第７－27図	224	73	L-14－20	住居内	—	1	底部	8.0	内面：にぶい黄橙 外面：にぶい黄橙	内面：良好 外面：良好	内面：ナデ 外面：ナデ	底部：ヘラ切り 底部：ヘラ切り
第７－27図	225	73	L-14－20	住居内	1.6以上	(CBBM) (CBBM)	(CBBM)	内面：にぶい黄橙 外面：にぶい黄橙	内面：にぶい黄橙 外面：にぶい黄橙	内面：良好 外面：良好	内面：ナデ 外面：ナデ	内面：ナデ
第７－27図	226	73	L-14－20	住居内	—	1	底部	11.2	内面：にぶい黄橙 外面：にぶい黄橙	内面：良好 外面：良好	内面：ナデ 外面：ナデ	底部：ヘラ切り 底部：ヘラ切り
第７－27図	227	73	L-14－20	住居内	1.6以上	(CBBM) (CBBM)	(CBBM)	内面：にぶい黄橙 外面：にぶい黄橙	(CBBM)	内面：良好 外面：良好	内面：ナデ 外面：ナデ	内面：ナデ
第７－27図	228	73	L-14－20	住居内	—	1	底部	10.7	内面：にぶい黄橙 外面：にぶい黄橙	内面：良好 外面：良好	内面：ナデ 外面：ナデ	底部：ヘラ切り 底部：ヘラ切り
第７－27図	229	73	L-14－20	住居内	1.6以上	(CBBM) (CBBM)	(CBBM)	内面：にぶい黄橙 外面：にぶい黄橙	(CBBM)	内面：良好 外面：良好	内面：ナデ 外面：ナデ	内面：ナデ
第７－27図	230	73	L-14－20	住居内	—	1	底部	6.7	内面：にぶい黄橙 外面：にぶい黄橙	内面：良好 外面：良好	内面：ナデ 外面：ナデ	底部：ヘラ切り 底部：ヘラ切り
第７－27図	231	73	L-14－20	住居内	1.6以上	ナデ	(CBBM) (CBBM)	内面：にぶい黄橙 外面：にぶい黄橙	内面：にぶい黄橙 外面：にぶい黄橙	内面：良好 外面：良好	内面：ナデ 外面：ナデ	—
第７－27図	232	73	L-14－20	住居内	1.6以上	ナデ	—	内面：にぶい黄橙 外面：にぶい黄橙	内面：にぶい黄橙 外面：にぶい黄橙	内面：良好 外面：良好	内面：ナデ 外面：ナデ	—
第７－27図	233	73	L-14－20	住居内	—	1	底部	7.3	内面：にぶい黄橙 外面：にぶい黄橙	内面：良好 外面：良好	内面：ナデ 外面：ナデ	底部：ヘラ切り 底部：ヘラ切り
第７－27図	234	73	L-14－20	住居内	1.6以上	(CBBM) (CBBM)	(CBBM)	内面：にぶい黄橙 外面：にぶい黄橙	内面：にぶい黄橙 外面：にぶい黄橙	内面：良好 外面：良好	内面：ナデ 外面：ナデ	底部：ヘラ切り 底部：ヘラ切り
第７－27図	235	73	L-14－20	住居内	—	1	底部	10.0	内面：にぶい黄橙 外面：にぶい黄橙	内面：良好 外面：良好	内面：ナデ 外面：ナデ	底部：ヘラ切り 底部：ヘラ切り
第７－27図	236	73	L-14－20	住居内	1.6以上	底部	10.1	内面：にぶい黄橙 外面：にぶい黄橙	内面：にぶい黄橙 外面：にぶい黄橙	内面：良好 外面：良好	内面：ナデ 外面：ナデ	内面：ナデ
第７－27図	237	73	L-14－20	住居内	1.6以上	(CBBM) (CBBM)	(CBBM)	内面：にぶい黄橙 外面：にぶい黄橙	内面：にぶい黄橙 外面：にぶい黄橙	内面：良好 外面：良好	内面：ナデ 外面：ナデ	内面：ナデ
第７－27図	238	73	L-14－20	住居内	—	1	底部	7.0	内面：にぶい黄橙 外面：にぶい黄橙	内面：良好 外面：良好	内面：ナデ 外面：ナデ	底部：ヘラ切り 底部：ヘラ切り
第７－27図	239	73	L-14－20	住居内	1.6以上	ナデ	(CBBM) (CBBM)	内面：にぶい黄橙 外面：にぶい黄橙	内面：にぶい黄橙 外面：にぶい黄橙	内面：良好 外面：良好	内面：ナデ 外面：ナデ	内面：ナデ
第７－27図	240	73	L-14－20	住居内	—	1	底部	6.0	内面：にぶい黄橙 外面：にぶい黄橙	内面：良好 外面：良好	内面：ナデ 外面：ナデ	底部：ヘラ切り 底部：ヘラ切り
第７－27図	241	73	L-14－20	住居内	—	1	底部	11.0	内面：にぶい黄橙 外面：にぶい黄橙	内面：良好 外面：良好	内面：ナデ 外面：ナデ	底部：ヘラ切り 底部：ヘラ切り
第７－27図	242	73	L-14－20	住居内	—	1	底部	10.0	内面：にぶい黄橙 外面：にぶい黄橙	内面：良好 外面：良好	内面：ナデ 外面：ナデ	底部：ヘラ切り 底部：ヘラ切り
第７－27図	243	73	L-14－20	住居内	—	1	底部	7.0	内面：にぶい黄橙 外面：にぶい黄橙	内面：良好 外面：良好	内面：ナデ 外面：ナデ	底部：ヘラ切り 底部：ヘラ切り
第７－27図	244	73	L-14－20	住居内	—	1	底部	6.7	内面：にぶい黄橙 外面：にぶい黄橙	内面：良好 外面：良好	内面：ナデ 外面：ナデ	底部：ヘラ切り 底部：ヘラ切り
第７－27図	245	73	L-14－20	住居内	—	1	底部	7.3	内面：にぶい黄橙 外面：にぶい黄橙	内面：良好 外面：良好	内面：ナデ 外面：ナデ	底部：ヘラ切り 底部：ヘラ切り
第７－27図	246	73	L-14－20	住居内	1.6以上	(CBBM) (CBBM)	(CBBM)	内面：にぶい黄橙 外面：にぶい黄橙	内面：にぶい黄橙 外面：にぶい黄橙	内面：良好 外面：良好	内面：ナデ 外面：ナデ	底部：ヘラ切り 底部：ヘラ切り
第７－27図	247	73	L-14－20	住居内	1.6以上	(CBBM) (CBBM)	(CBBM)	内面：にぶい黄橙 外面：にぶい黄橙	内面：にぶい黄橙 外面：にぶい黄橙	内面：良好 外面：良好	内面：ナデ 外面：ナデ	内面：ナデ
第７－27図	248	73	L-14－20	住居内	—	1	底部	7.0	内面：にぶい黄橙 外面：にぶい黄橙	内面：良好 外面：良好	内面：ナデ 外面：ナデ	底部：ヘラ切り 底部：ヘラ切り
第７－27図	249	73	L-14－20	住居内	1.6以上	ナデ	(CBBM) (CBBM)	内面：にぶい黄橙 外面：にぶい黄橙	内面：にぶい黄橙 外面：にぶい黄橙	内面：良好 外面：良好	内面：ナデ 外面：ナデ	内面：ナデ
第７－27図	250	73	L-14－20	住居内	—	1	底部	10.0	内面：にぶい黄橙 外面：にぶい黄橙	内面：良好 外面：良好	内面：ナデ 外面：ナデ	底部：ヘラ切り 底部：ヘラ切り
第７－27図	251	73	H－7	住居内	1.6以上	(CBBM) (CBBM)	(CBBM)	内面：にぶい黄橙 外面：にぶい黄橙	内面：にぶい黄橙 外面：にぶい黄橙	内面：良好 外面：良好	内面：ナデ 外面：ナデ	内面：ナデ
第７－27図	252	73	H－7	住居内	—	1	底部	6.0	内面：にぶい黄橙 外面：にぶい黄橙	内面：良好 外面：良好	内面：ナデ 外面：ナデ	底部：ヘラ切り 底部：ヘラ切り
第７－27図	253	73	H－7	住居内	1.6以上	(CBBM) (CBBM)	(CBBM)	内面：にぶい黄橙 外面：にぶい黄橙	内面：にぶい黄橙 外面：にぶい黄橙	内面：良好 外面：良好	内面：ナデ 外面：ナデ	内面：ナデ
第７－27図	254	73	H－7	住居内	—	1	底部	10.3	内面：にぶい黄橙 外面：にぶい黄橙	内面：良好 外面：良好	内面：ナデ 外面：ナデ	底部：ヘラ切り 底部：ヘラ切り

表Ⅳ－４－46　土坑・小土坑出土破片土器観察表（１）

1	LP－1	—	1		[illegible]
2	LP－2	—	1		[illegible]
3	LP－3	[illegible]	1 / 1	2	[illegible]
4	LP－3 PP－2	—	1		[illegible]
5	LP－3	[illegible]	1		[illegible]
6	LP－3	—	1		[illegible]
7	LP－3 PP－2	—	1		[illegible]
8	LP－3	[illegible]	1		[illegible]
9	LP－3	[illegible]	1		[illegible]
10	LP－3 PP－2	—	[illegible]		[illegible]
11	LP－4	— / —	[illegible] / 1	7	[illegible]
12	LP－4	—	[illegible]		[illegible]
13	LP－4	—	1		[illegible]
14	LP－4	—	1		[illegible]
15	LP－4	—	1		[illegible]
16	LP－4	—	[illegible]		[illegible]
17	LP－4	[illegible]	1		[illegible]

表Ⅳ－４－46　土坑・小土坑出土破片土器観察表（２）

18	LP－[illegible]	[illegible]	1		[illegible]
19	LP－6	[illegible]	1		[illegible]
20	LP－7	[illegible]	1		[illegible]
21	LP－8	[illegible]	1		[illegible]
22	LP－9	[illegible]	1		[illegible]
23	LP－10	[illegible]	1		[illegible]
24	LP－11	[illegible]	1		[illegible]
25	LP－12		1		[illegible]
26	LP－13	[illegible]	1		[illegible]
27	LP－13	[illegible]	1		[illegible]
28	LP－13	[illegible]	1		[illegible]
29	LP－13	[illegible]	1		[illegible]
30	LP－13	[illegible]	1 / 1	[illegible]	[illegible]
31	LP－14	[illegible]	1 / 1	[illegible]	[illegible]
32	LP－14	[illegible]	1		[illegible]
33	LP－14	[illegible]	1		[illegible]
34	LP－14	[illegible]	1 / 1 / 1 / 1	4	[illegible]
35	LP－14	[illegible]	1 / 1 / 1	[illegible]	[illegible]

表Ⅳ－４－46　土坑・小土坑出土破片土器観察表（３）

区	遺構	時期	出土地点	器種	器高	口径	底径	胎土	色調	焼成	外面	内面	備考
第Ⅳ－７－28	28	73	L.P.－20	壺か	—	1		長石		良好	刷毛目	刷毛目	口縁部に刷毛目
中央	第Ⅳ－７－27	73	L.P.－20	壺か	1.0%?	—		長石(CUBIC)(BAR)	内面:にぶい黄橙 CYY7/2	内面:にぶい黄橙 CYY7/2	内面:にぶい黄橙 CYY7/2	内面:にぶい黄橙 CYY7/2	—
第Ⅳ－７－29	29	73	L.P.－20	壺か	1.0%?	—		長石	内面:にぶい黄橙 CYY7/2	内面:にぶい黄橙 CYY7/2	内面:にぶい黄橙 CYY7/2	内面:にぶい黄橙 CYY7/2	—
第Ⅳ－７－30	30	73	L.P.－20	壺か	—	1		長石		良好	刷毛目	刷毛目	口縁部に刷毛目
中央	第Ⅳ－７－31	73	L.P.－20	壺か	1.0%?	—		長石(CUBIC)(BAR)	内面:にぶい黄橙 CYY7/2	内面:にぶい黄橙 CYY7/2	内面:にぶい黄橙 CYY7/2	内面:にぶい黄橙 CYY7/2	—
第Ⅳ－７－32	32	73	L.P.－20	壺か	—	1		長石		良好	刷毛目	刷毛目	口縁部に刷毛目
中央	第Ⅳ－７－33	73	L.P.－20	壺か	1.0%?	—		長石(CUBIC)(BAR)	内面:にぶい黄橙 CYY7/2	内面:にぶい黄橙 CYY7/2	内面:にぶい黄橙 CYY7/2	内面:にぶい黄橙 CYY7/2	—
第Ⅳ－７－34	34	73	L.P.－20	壺か	—	1		長石		良好	刷毛目	刷毛目	口縁部に刷毛目
中央	第Ⅳ－７－35	73	L.P.－20	壺か	1.0%?	—		長石(CUBIC)(BAR)	内面:にぶい黄橙 CYY7/2	内面:にぶい黄橙 CYY7/2	内面:にぶい黄橙 CYY7/2	内面:にぶい黄橙 CYY7/2	—
第Ⅳ－７－36	36	73	L.P.－20	壺か	—	1		長石		良好	刷毛目	刷毛目	口縁部に刷毛目
中央	第Ⅳ－７－37	73	L.P.－20	壺か	1.0%?	—		長石(CUBIC)(BAR)	内面:にぶい黄橙 CYY7/2	内面:にぶい黄橙 CYY7/2	内面:にぶい黄橙 CYY7/2	内面:にぶい黄橙 CYY7/2	—
第Ⅳ－７－38	38	73	L.P.－20	壺か	—	1		長石		良好	刷毛目	刷毛目	口縁部に刷毛目
中央	第Ⅳ－７－39	73	L.P.－20	壺か	1.0%?	—		長石(CUBIC)(BAR)	内面:にぶい黄橙 CYY7/2	内面:にぶい黄橙 CYY7/2	内面:にぶい黄橙 CYY7/2	内面:にぶい黄橙 CYY7/2	—
第Ⅳ－７－40	40	73	L.P.－20	壺か	—	1		長石		良好	刷毛目	刷毛目	口縁部に刷毛目
中央	第Ⅳ－７－41	73	L.P.－20	壺か	1.0%?	—		長石(CUBIC)(BAR)	内面:にぶい黄橙 CYY7/2	内面:にぶい黄橙 CYY7/2	内面:にぶい黄橙 CYY7/2	内面:にぶい黄橙 CYY7/2	—
第Ⅳ－７－42	42	73	L.P.－20	壺か	—	1		長石		良好	刷毛目	刷毛目	口縁部に刷毛目
中央	第Ⅳ－７－43	73	L.P.－20	壺か	1.0%?	—		長石(CUBIC)(BAR)	内面:にぶい黄橙 CYY7/2	内面:にぶい黄橙 CYY7/2	内面:にぶい黄橙 CYY7/2	内面:にぶい黄橙 CYY7/2	—
第Ⅳ－７－44	44	73	L.P.－20	壺か	—	1		長石		良好	刷毛目	刷毛目	口縁部に刷毛目
中央	第Ⅳ－７－45	73	L.P.－20	壺か	1.0%?	—		長石(CUBIC)(BAR)	内面:にぶい黄橙 CYY7/2	内面:にぶい黄橙 CYY7/2	内面:にぶい黄橙 CYY7/2	内面:にぶい黄橙 CYY7/2	—
第Ⅳ－７－46	46	73	L.P.－20	壺か	—	1		長石		良好	刷毛目	刷毛目	口縁部に刷毛目
中央	第Ⅳ－７－47	73	L.P.－20	壺か	1.0%?	—		長石(CUBIC)(BAR)	内面:にぶい黄橙 CYY7/2	内面:にぶい黄橙 CYY7/2	内面:にぶい黄橙 CYY7/2	内面:にぶい黄橙 CYY7/2	—
第Ⅳ－７－48	48	73	L.P.－20	壺か	—	1		長石		良好	刷毛目	刷毛目	口縁部に刷毛目
中央	第Ⅳ－７－49	73	L.P.－20	壺か	1.0%?	—		長石(CUBIC)(BAR)	内面:にぶい黄橙 CYY7/2	内面:にぶい黄橙 CYY7/2	内面:にぶい黄橙 CYY7/2	内面:にぶい黄橙 CYY7/2	—
第Ⅳ－７－50	50	73	L.P.－20	壺か	—	1		長石		良好	刷毛目	刷毛目	口縁部に刷毛目
中央	第Ⅳ－７－51	73	L.P.－20	壺か	1.0%?	—		長石(CUBIC)(BAR)	内面:にぶい黄橙 CYY7/2	内面:にぶい黄橙 CYY7/2	内面:にぶい黄橙 CYY7/2	内面:にぶい黄橙 CYY7/2	—
第Ⅳ－７－52	52	73	L.P.－20	壺か	—	1		長石		良好	刷毛目	刷毛目	口縁部に刷毛目
中央	第Ⅳ－７－53	73	L.P.－20	壺か	1.0%?	—		長石(CUBIC)(BAR)	内面:にぶい黄橙 CYY7/2	内面:にぶい黄橙 CYY7/2	内面:にぶい黄橙 CYY7/2	内面:にぶい黄橙 CYY7/2	—
第Ⅳ－７－54	54	73	L.P.－20	壺か	—	1		長石		良好	刷毛目	刷毛目	口縁部に刷毛目
中央	第Ⅳ－７－55	73	L.P.－20	壺か	1.0%?	—		長石(CUBIC)(BAR)	内面:にぶい黄橙 CYY7/2	内面:にぶい黄橙 CYY7/2	内面:にぶい黄橙 CYY7/2	内面:にぶい黄橙 CYY7/2	—
第Ⅳ－７－56	56	73	L.P.－20	壺か	—	1		長石		良好	刷毛目	刷毛目	口縁部に刷毛目
中央	第Ⅳ－７－57	73	L.P.－20	壺か	1.0%?	—		長石(CUBIC)(BAR)	内面:にぶい黄橙 CYY7/2	内面:にぶい黄橙 CYY7/2	内面:にぶい黄橙 CYY7/2	内面:にぶい黄橙 CYY7/2	—
第Ⅳ－７－58	58	73	L.P.－20	壺か	—	1		長石		良好	刷毛目	刷毛目	口縁部に刷毛目
中央	第Ⅳ－７－59	73	L.P.－20	壺か	1.0%?	—		長石(CUBIC)(BAR)	内面:にぶい黄橙 CYY7/2	内面:にぶい黄橙 CYY7/2	内面:にぶい黄橙 CYY7/2	内面:にぶい黄橙 CYY7/2	—
第Ⅳ－７－60	60	73	L.P.－20	壺か	—	1		長石		良好	刷毛目	刷毛目	口縁部に刷毛目
中央	第Ⅳ－７－61	73	L.P.－20	壺か	1.0%?	—		長石(CUBIC)(BAR)	内面:にぶい黄橙 CYY7/2	内面:にぶい黄橙 CYY7/2	内面:にぶい黄橙 CYY7/2	内面:にぶい黄橙 CYY7/2	—
第Ⅳ－７－62	62	73	L.P.－20	壺か	—	1		長石		良好	刷毛目	刷毛目	口縁部に刷毛目
中央	第Ⅳ－７－63	73	L.P.－20	壺か	1.0%?	—		長石(CUBIC)(BAR)	内面:にぶい黄橙 CYY7/2	内面:にぶい黄橙 CYY7/2	内面:にぶい黄橙 CYY7/2	内面:にぶい黄橙 CYY7/2	—
第Ⅳ－７－64	64	73	L.P.－20	壺か	—	1		長石		良好	刷毛目	刷毛目	口縁部に刷毛目
中央	第Ⅳ－７－65	73	L.P.－20	壺か	1.0%?	—		長石(CUBIC)(BAR)	内面:にぶい黄橙 CYY7/2	内面:にぶい黄橙 CYY7/2	内面:にぶい黄橙 CYY7/2	内面:にぶい黄橙 CYY7/2	—
第Ⅳ－７－66	66	73	L.P.－20	壺か	—	1		長石		良好	刷毛目	刷毛目	口縁部に刷毛目
中央	第Ⅳ－７－67	73	L.P.－20	壺か	1.0%?	—		長石(CUBIC)(BAR)	内面:にぶい黄橙 CYY7/2	内面:にぶい黄橙 CYY7/2	内面:にぶい黄橙 CYY7/2	内面:にぶい黄橙 CYY7/2	—
第Ⅳ－７－68	68	73	L.P.－20	壺か	—	1		長石		良好	刷毛目	刷毛目	口縁部に刷毛目
中央	第Ⅳ－７－69	73	L.P.－20	壺か	1.0%?	—		長石(CUBIC)(BAR)	内面:にぶい黄橙 CYY7/2	内面:にぶい黄橙 CYY7/2	内面:にぶい黄橙 CYY7/2	内面:にぶい黄橙 CYY7/2	—
第Ⅳ－７－70	70	73	L.P.－20	壺か	—	1		長石		良好	刷毛目	刷毛目	口縁部に刷毛目
中央	第Ⅳ－７－71	73	L.P.－20	壺か	1.0%?	—		長石(CUBIC)(BAR)	内面:にぶい黄橙 CYY7/2	内面:にぶい黄橙 CYY7/2	内面:にぶい黄橙 CYY7/2	内面:にぶい黄橙 CYY7/2	—
第Ⅳ－７－72	72	73	L.P.－20	壺か	—	1		長石		良好	刷毛目	刷毛目	口縁部に刷毛目
中央	第Ⅳ－７－73	73	L.P.－20	壺か	1.0%?	—		長石(CUBIC)(BAR)	内面:にぶい黄橙 CYY7/2	内面:にぶい黄橙 CYY7/2	内面:にぶい黄橙 CYY7/2	内面:にぶい黄橙 CYY7/2	—

表Ⅳ－４－46　土坑・小土坑出土破片土器観察表（４）

区	遺構	時期	出土地点	器種	器高	口径	底径	胎土	色調	焼成	外面	内面	備考
第Ⅳ－７－74	74	73	L.P.－20	壺か	1.0%?	—		長石(CUBIC)(BAR)	内面:にぶい黄橙 CYY7/2	内面:にぶい黄橙 CYY7/2	内面:にぶい黄橙 CYY7/2	内面:にぶい黄橙 CYY7/2	—
第Ⅳ－７－75	75	73	L.P.－20	壺か	—	1		長石		良好	刷毛目	刷毛目	口縁部に刷毛目
中央	第Ⅳ－７－76	73	L.P.－20	壺か	1.0%?	—		長石(CUBIC)(BAR)	内面:にぶい黄橙 CYY7/2	内面:にぶい黄橙 CYY7/2	内面:にぶい黄橙 CYY7/2	内面:にぶい黄橙 CYY7/2	—
第Ⅳ－７－77	77	73	L.P.－20	壺か	—	1		長石		良好	刷毛目	刷毛目	口縁部に刷毛目
中央	第Ⅳ－７－78	73	L.P.－20	壺か	1.0%?	—		長石(CUBIC)(BAR)	内面:にぶい黄橙 CYY7/2	内面:にぶい黄橙 CYY7/2	内面:にぶい黄橙 CYY7/2	内面:にぶい黄橙 CYY7/2	—
第Ⅳ－７－79	79	73	L.P.－20	壺か	—	1		長石		良好	刷毛目	刷毛目	口縁部に刷毛目
中央	第Ⅳ－７－80	73	L.P.－20	壺か	1.0%?	—		長石(CUBIC)(BAR)	内面:にぶい黄橙 CYY7/2	内面:にぶい黄橙 CYY7/2	内面:にぶい黄橙 CYY7/2	内面:にぶい黄橙 CYY7/2	—
第Ⅳ－７－81	81	73	L.P.－20	壺か	—	1		長石		良好	刷毛目	刷毛目	口縁部に刷毛目
中央	第Ⅳ－７－82	73	L.P.－20	壺か	1.0%?	—		長石(CUBIC)(BAR)	内面:にぶい黄橙 CYY7/2	内面:にぶい黄橙 CYY7/2	内面:にぶい黄橙 CYY7/2	内面:にぶい黄橙 CYY7/2	—
第Ⅳ－７－83	83	73	L.P.－20	壺か	—	1		長石		良好	刷毛目	刷毛目	口縁部に刷毛目
中央	第Ⅳ－７－84	73	L.P.－20	壺か	1.0%?	—		長石(CUBIC)(BAR)	内面:にぶい黄橙 CYY7/2	内面:にぶい黄橙 CYY7/2	内面:にぶい黄橙 CYY7/2	内面:にぶい黄橙 CYY7/2	—
第Ⅳ－７－85	85	73	L.P.－20	壺か	—	1		長石		良好	刷毛目	刷毛目	口縁部に刷毛目
中央	第Ⅳ－７－86	73	L.P.－20	壺か	1.0%?	—		長石(CUBIC)(BAR)	内面:にぶい黄橙 CYY7/2	内面:にぶい黄橙 CYY7/2	内面:にぶい黄橙 CYY7/2	内面:にぶい黄橙 CYY7/2	—
第Ⅳ－７－87	87	73	L.P.－20	壺か	—	1		長石		良好	刷毛目	刷毛目	口縁部に刷毛目
中央	第Ⅳ－７－88	73	L.P.－20	壺か	1.0%?	—		長石(CUBIC)(BAR)	内面:にぶい黄橙 CYY7/2	内面:にぶい黄橙 CYY7/2	内面:にぶい黄橙 CYY7/2	内面:にぶい黄橙 CYY7/2	—
第Ⅳ－７－89	89	73	L.P.－20	壺か	—	1		長石		良好	刷毛目	刷毛目	口縁部に刷毛目
中央	第Ⅳ－７－90	73	L.P.－20	壺か	1.0%?	—		長石(CUBIC)(BAR)	内面:にぶい黄橙 CYY7/2	内面:にぶい黄橙 CYY7/2	内面:にぶい黄橙 CYY7/2	内面:にぶい黄橙 CYY7/2	—
第Ⅳ－７－91	91	73	L.P.－20	壺か	—	1		長石		良好	刷毛目	刷毛目	口縁部に刷毛目
中央	第Ⅳ－７－92	73	L.P.－20	壺か	1.0%?	—		長石(CUBIC)(BAR)	内面:にぶい黄橙 CYY7/2	内面:にぶい黄橙 CYY7/2	内面:にぶい黄橙 CYY7/2	内面:にぶい黄橙 CYY7/2	—
第Ⅳ－７－93	93	73	L.P.－20	壺か	—	1		長石		良好	刷毛目	刷毛目	口縁部に刷毛目
中央	第Ⅳ－７－94	73	L.P.－20	壺か	1.0%?	—		長石(CUBIC)(BAR)	内面:にぶい黄橙 CYY7/2	内面:にぶい黄橙 CYY7/2	内面:にぶい黄橙 CYY7/2	内面:にぶい黄橙 CYY7/2	—
第Ⅳ－７－95	95	73	L.P.－20	壺か	—	1		長石		良好	刷毛目	刷毛目	口縁部に刷毛目
中央	第Ⅳ－７－96	73	L.P.－20	壺か	1.0%?	—		長石(CUBIC)(BAR)	内面:にぶい黄橙 CYY7/2	内面:にぶい黄橙 CYY7/2	内面:にぶい黄橙 CYY7/2	内面:にぶい黄橙 CYY7/2	—
第Ⅳ－７－97	97	73	L.P.－20	壺か	—	1		長石		良好	刷毛目	刷毛目	口縁部に刷毛目
中央	第Ⅳ－７－98	73	L.P.－20	壺か	1.0%?	—		長石(CUBIC)(BAR)	内面:にぶい黄橙 CYY7/2	内面:にぶい黄橙 CYY7/2	内面:にぶい黄橙 CYY7/2	内面:にぶい黄橙 CYY7/2	—
第Ⅳ－７－99	99	73	L.P.－20	壺か	—	1		長石		良好	刷毛目	刷毛目	口縁部に刷毛目
中央	第Ⅳ－７－100	73	L.P.－20	壺か	1.0%?	—		長石(CUBIC)(BAR)	内面:にぶい黄橙 CYY7/2	内面:にぶい黄橙 CYY7/2	内面:にぶい黄橙 CYY7/2	内面:にぶい黄橙 CYY7/2	—
第Ⅳ－７－101	101	73	L.P.－20	壺か	—	1		長石		良好	刷毛目	刷毛目	口縁部に刷毛目
中央	第Ⅳ－７－102	73	L.P.－20	壺か	1.0%?	—		長石(CUBIC)(BAR)	内面:にぶい黄橙 CYY7/2	内面:にぶい黄橙 CYY7/2	内面:にぶい黄橙 CYY7/2	内面:にぶい黄橙 CYY7/2	—
第Ⅳ－７－103	103	73	L.P.－20	壺か	—	1		長石		良好	刷毛目	刷毛目	口縁部に刷毛目
中央	第Ⅳ－７－104	73	L.P.－20	壺か	1.0%?	—		長石(CUBIC)(BAR)	内面:にぶい黄橙 CYY7/2	内面:にぶい黄橙 CYY7/2	内面:にぶい黄橙 CYY7/2	内面:にぶい黄橙 CYY7/2	—
第Ⅳ－７－105	105	73	L.P.－20	壺か	—	1		長石		良好	刷毛目	刷毛目	口縁部に刷毛目
中央	第Ⅳ－７－106	73	L.P.－20	壺か	1.0%?	—		長石(CUBIC)(BAR)	内面:にぶい黄橙 CYY7/2	内面:にぶい黄橙 CYY7/2	内面:にぶい黄橙 CYY7/2	内面:にぶい黄橙 CYY7/2	—
第Ⅳ－７－107	107	73	L.P.－20	壺か	—	1		長石		良好	刷毛目	刷毛目	口縁部に刷毛目
中央	第Ⅳ－７－108	73	L.P.－20	壺か	1.0%?	—		長石(CUBIC)(BAR)	内面:にぶい黄橙 CYY7/2	内面:にぶい黄橙 CYY7/2	内面:にぶい黄橙 CYY7/2	内面:にぶい黄橙 CYY7/2	—
第Ⅳ－７－109	109	73	L.P.－20	壺か	—	1		長石		良好	刷毛目	刷毛目	口縁部に刷毛目
中央	第Ⅳ－７－110	73	L.P.－20	壺か	1.0%?	—		長石(CUBIC)(BAR)	内面:にぶい黄橙 CYY7/2	内面:にぶい黄橙 CYY7/2	内面:にぶい黄橙 CYY7/2	内面:にぶい黄橙 CYY7/2	—

表Ⅳ－４－46　土坑・小土坑出土破片土器観察表（５）

[illegible]

表Ⅳ－４－46　土坑・小土坑出土破片土器観察表（６）

[illegible]

表Ⅳ－４－46　土坑・小土坑出土破片土器観察表（７）

図	番号	遺跡	遺構名/地点	遺構	層位	現存率 口縁	現存率 底部	現存率 (%)	器種	法量	成形	調整	胎土	焼成	色調
遺構 (遺物番号)			文様・部位						施釉			釉調整			釉色・光沢
第Ⅳ－７－28	186	78	L.P.－02	第2土坑	1	1	口縁部	—	47	内面：ナデ	外面：ナデ	内面：丁寧なナデ	内面：ナデ	—	内面：ナデ
外面		中世	内面：ナデ 外面：ナデ	口縁：ヨコナデ 底：ヨコナデ	L.5.8(大)	1.4(大)									
第Ⅳ－７－28	187	78	L.P.－02	第2土坑	1	1	口縁部	42	内面：ナデ	外面：ナデ	内面：丁寧なナデ	外面：ナデ	内面：ナデ	—	内面：ナデ
外面		中世	内面：ナデ 外面：ナデ	口縁：ヨコナデ 底：ヨコナデ	L.5.8(大)	1.4(大)									
第Ⅳ－７－28	188	78	L.P.－02	第2土坑	1	1	口縁部	31.4	内面：ナデ	外面：ナデ	内面：丁寧なナデ	外面：ナデ	内面：ナデ	—	内面：ナデ
外面		中世	内面：ナデ 外面：ナデ	口縁：ヨコナデ 底：ヨコナデ	L.5.8(大)	1.4(大)									
第Ⅳ－７－28	189	78	L.P.－02	第2土坑	1	1	口縁部	31.4	内面：ナデ	外面：ナデ	内面：丁寧なナデ	外面：ナデ	内面：ナデ	—	内面：ナデ
外面		中世	内面：ナデ 外面：ナデ	口縁：ヨコナデ 底：ヨコナデ	L.5.8(大)	1.4(大)									
第Ⅳ－７－28	190	78	L.P.－02	第2土坑	1	1	口縁部	31.4	内面：ナデ	外面：ナデ	内面：丁寧なナデ	外面：ナデ	内面：ナデ	—	内面：ナデ
外面		中世	内面：ナデ 外面：ナデ	口縁：ヨコナデ 底：ヨコナデ	L.5.8(大)	1.4(大)									
第Ⅳ－７－28	191	78	L.P.－02 D－002 V－002 D－002	第2土坑 V－002 V－002 V－002	1 1 1 1	1	口縁部	31.4	内面：ナデ	外面：ナデ	内面：丁寧なナデ	外面：ナデ	内面：ナデ	—	内面：ナデ
外面		中世	内面：ナデ 外面：ナデ	口縁：ヨコナデ 底：ヨコナデ	L.5.8(大)	1.4(大)									
第Ⅳ－７－28	192	78	L.P.－02 D－002 V－002 D－002	第2土坑 V－002 V－002 V－002	1 1 1 1	1	口縁部	31.4	内面：ナデ	外面：ナデ	内面：丁寧なナデ	外面：ナデ	内面：ナデ	—	内面：ナデ
外面		中世	内面：ナデ 外面：ナデ	口縁：ヨコナデ 底：ヨコナデ	L.5.8(大)	1.4(大)									
第Ⅳ－７－28	193	78	L.P.－02 D－002 V－002 D－002	第2土坑 V－002 V－002 V－002	1 1 1 1	1	口縁部	31.4	内面：ナデ	外面：ナデ	内面：丁寧なナデ	外面：ナデ	内面：ナデ	—	内面：ナデ
外面		中世	内面：ナデ 外面：ナデ	口縁：ヨコナデ 底：ヨコナデ	L.5.8(大)	1.4(大)									
第Ⅳ－７－28	194	78	L.P.－02 D－002 V－002 D－002	第2土坑 V－002 V－002 V－002	1 1 1 1	1	口縁部	31.4	内面：ナデ	外面：ナデ	内面：丁寧なナデ	外面：ナデ	内面：ナデ	—	内面：ナデ
外面		中世	内面：ナデ 外面：ナデ	口縁：ヨコナデ 底：ヨコナデ	L.5.8(大)	1.4(大)									
第Ⅳ－７－28	195	78	L.P.－02 D－002 V－002 D－002	第2土坑 V－002 V－002 V－002	1 1 1 1	1	口縁部	31.4	内面：ナデ	外面：ナデ	内面：丁寧なナデ	外面：ナデ	内面：ナデ	—	内面：ナデ
外面		中世	内面：ナデ 外面：ナデ	口縁：ヨコナデ 底：ヨコナデ	L.5.8(大)	1.4(大)									
第Ⅳ－７－28	196	78	L.P.－02 D－002 V－002 D－002	第2土坑 V－002 V－002 V－002	1 1 1 1	1	口縁部	31.4	内面：ナデ	外面：ナデ	内面：丁寧なナデ	外面：ナデ	内面：ナデ	—	内面：ナデ
外面		中世	内面：ナデ 外面：ナデ	口縁：ヨコナデ 底：ヨコナデ	L.5.8(大)	1.4(大)									
第Ⅳ－７－28	197	78	L.P.－02 D－002 V－002 D－002	第2土坑 V－002 V－002 V－002	1 1 1 1	1	口縁部	31.4	内面：ナデ	外面：ナデ	内面：丁寧なナデ	外面：ナデ	内面：ナデ	—	内面：ナデ
外面		中世	内面：ナデ 外面：ナデ	口縁：ヨコナデ 底：ヨコナデ	L.5.8(大)	1.4(大)									
第Ⅳ－７－28	198	78	L.P.－02 D－002 V－002 D－002	第2土坑 V－002 V－002 V－002	1 1 1 1	1	口縁部	31.4	内面：ナデ	外面：ナデ	内面：丁寧なナデ	外面：ナデ	内面：ナデ	—	内面：ナデ
外面		中世	内面：ナデ 外面：ナデ	口縁：ヨコナデ 底：ヨコナデ	L.5.8(大)	1.4(大)									
第Ⅳ－７－28	199	78	L.P.－02 D－002 V－002 D－002	第2土坑 V－002 V－002 V－002	1 1 1 1	1	口縁部	31.4	内面：ナデ	外面：ナデ	内面：丁寧なナデ	外面：ナデ	内面：ナデ	—	内面：ナデ
外面		中世	内面：ナデ 外面：ナデ	口縁：ヨコナデ 底：ヨコナデ	L.5.8(大)	1.4(大)									
第Ⅳ－７－28	200	78	L.P.－02 D－002 V－002 D－002	第2土坑 V－002 V－002 V－002	1 1 1 1	1	口縁部	31.4	内面：ナデ	外面：ナデ	内面：丁寧なナデ	外面：ナデ	内面：ナデ	—	内面：ナデ
外面		中世	内面：ナデ 外面：ナデ	口縁：ヨコナデ 底：ヨコナデ	L.5.8(大)	1.4(大)									
第Ⅳ－７－28	201	78	L.P.－02 D－002 V－002 D－002	第2土坑 V－002 V－002 V－002	1 1 1 1	1	口縁部	31.4	内面：ナデ	外面：ナデ	内面：丁寧なナデ	外面：ナデ	内面：ナデ	—	内面：ナデ
外面		中世	内面：ナデ 外面：ナデ	口縁：ヨコナデ 底：ヨコナデ	L.5.8(大)	1.4(大)									
第Ⅳ－７－28	202	78	L.P.－02 D－002 V－002 D－002	第2土坑 V－002 V－002 V－002	1 1 1 1	1	口縁部	31.4	内面：ナデ	外面：ナデ	内面：丁寧なナデ	外面：ナデ	内面：ナデ	—	内面：ナデ
外面		中世	内面：ナデ 外面：ナデ	口縁：ヨコナデ 底：ヨコナデ	L.5.8(大)	1.4(大)									
第Ⅳ－７－28	203	78	L.P.－02 D－002 V－002 D－002	第2土坑 V－002 V－002 V－002	1 1 1 1	1	口縁部	31.4	内面：ナデ	外面：ナデ	内面：丁寧なナデ	外面：ナデ	内面：ナデ	—	内面：ナデ
外面		中世	内面：ナデ 外面：ナデ	口縁：ヨコナデ 底：ヨコナデ	L.5.8(大)	1.4(大)									
第Ⅳ－７－28	204	78	L.P.－02 D－002 V－002 D－002	第2土坑 V－002 V－002 V－002	1 1 1 1	1	口縁部	31.4	内面：ナデ	外面：ナデ	内面：丁寧なナデ	外面：ナデ	内面：ナデ	—	内面：ナデ
外面		中世	内面：ナデ 外面：ナデ	口縁：ヨコナデ 底：ヨコナデ	L.5.8(大)	1.4(大)									
第Ⅳ－７－28	205	78	L.P.－02 D－002 V－002 D－002	第2土坑 V－002 V－002 V－002	1 1 1 1	1	口縁部	31.4	内面：ナデ	外面：ナデ	内面：丁寧なナデ	外面：ナデ	内面：ナデ	—	内面：ナデ
外面		中世	内面：ナデ 外面：ナデ	口縁：ヨコナデ 底：ヨコナデ	L.5.8(大)	1.4(大)									
第Ⅳ－７－28	206	78	L.P.－02 D－002 V－002 D－002	第2土坑 V－002 V－002 V－002	1 1 1 1	1	口縁部	31.4	内面：ナデ	外面：ナデ	内面：丁寧なナデ	外面：ナデ	内面：ナデ	—	内面：ナデ
外面		中世	内面：ナデ 外面：ナデ	口縁：ヨコナデ 底：ヨコナデ	L.5.8(大)	1.4(大)									
第Ⅳ－７－28	207	78	L.P.－02 D－002 V－002 D－002	第2土坑 V－002 V－002 V－002	1 1 1 1	1	口縁部	31.4	内面：ナデ	外面：ナデ	内面：丁寧なナデ	外面：ナデ	内面：ナデ	—	内面：ナデ
外面		中世	内面：ナデ 外面：ナデ	口縁：ヨコナデ 底：ヨコナデ	L.5.8(大)	1.4(大)									
第Ⅳ－７－28	208	78	L.P.－02 D－002 V－002 D－002	第2土坑 V－002 V－002 V－002	1 1 1 1	1	口縁部	31.4	内面：ナデ	外面：ナデ	内面：丁寧なナデ	外面：ナデ	内面：ナデ	—	内面：ナデ
外面		中世	内面：ナデ 外面：ナデ	口縁：ヨコナデ 底：ヨコナデ	L.5.8(大)	1.4(大)									

表Ⅳ－４－46　土坑・小土坑出土破片土器観察表（８）

図	番号	遺跡	遺構名/地点	遺構	層位	現存率 口縁	現存率 底部	現存率 (%)	器種	法量	成形	調整	胎土	焼成	色調
遺構 (遺物番号)			文様・部位						施釉			釉調整			釉色・光沢
第Ⅳ－７－28	209	78	L.P.－02	第2土坑	1	1	口縁部	31.4	内面：ナデ	外面：ナデ	内面：丁寧なナデ	外面：ナデ	内面：ナデ	—	内面：ナデ
外面		中世	内面：ナデ 外面：ナデ	口縁：ヨコナデ 底：ヨコナデ	L.5.8(大)	1.4(大)									
第Ⅳ－７－28	210	78	L.P.－02	第2土坑	1	1	口縁部	31.4	内面：ナデ	外面：ナデ	内面：丁寧なナデ	外面：ナデ	内面：ナデ	—	内面：ナデ
外面		中世	内面：ナデ 外面：ナデ	口縁：ヨコナデ 底：ヨコナデ	L.5.8(大)	1.4(大)									
第Ⅳ－７－28	211	78	L.P.－02	第2土坑	1	1	口縁部	31.4	内面：ナデ	外面：ナデ	内面：丁寧なナデ	外面：ナデ	内面：ナデ	—	内面：ナデ
外面		中世	内面：ナデ 外面：ナデ	口縁：ヨコナデ 底：ヨコナデ	L.5.8(大)	1.4(大)									
第Ⅳ－７－28	212	78	L.P.－02	第2土坑	1	1	口縁部	31.4	内面：ナデ	外面：ナデ	内面：丁寧なナデ	外面：ナデ	内面：ナデ	—	内面：ナデ
外面		中世	内面：ナデ 外面：ナデ	口縁：ヨコナデ 底：ヨコナデ	L.5.8(大)	1.4(大)									
第Ⅳ－７－28	213	78	L.P.－02	第2土坑	1	1	口縁部	31.4	内面：ナデ	外面：ナデ	内面：丁寧なナデ	外面：ナデ	内面：ナデ	—	内面：ナデ
外面		中世	内面：ナデ 外面：ナデ	口縁：ヨコナデ 底：ヨコナデ	L.5.8(大)	1.4(大)									
第Ⅳ－７－28	214	78	L.P.－02	第2土坑	1	1	口縁部	31.4	内面：ナデ	外面：ナデ	内面：丁寧なナデ	外面：ナデ	内面：ナデ	—	内面：ナデ
外面		中世	内面：ナデ 外面：ナデ	口縁：ヨコナデ 底：ヨコナデ	L.5.8(大)	1.4(大)									
第Ⅳ－７－28	215	78	L.P.－02	第2土坑	1	1	口縁部	31.4	内面：ナデ	外面：ナデ	内面：丁寧なナデ	外面：ナデ	内面：ナデ	—	内面：ナデ
外面		中世	内面：ナデ 外面：ナデ	口縁：ヨコナデ 底：ヨコナデ	L.5.8(大)	1.4(大)									
第Ⅳ－７－28	216	78	L.P.－02	第2土坑	1	1	口縁部	31.4	内面：ナデ	外面：ナデ	内面：丁寧なナデ	外面：ナデ	内面：ナデ	—	内面：ナデ
外面		中世	内面：ナデ 外面：ナデ	口縁：ヨコナデ 底：ヨコナデ	L.5.8(大)	1.4(大)									
第Ⅳ－７－28	217	78	L.P.－02	第2土坑	1	1	口縁部	31.4	内面：ナデ	外面：ナデ	内面：丁寧なナデ	外面：ナデ	内面：ナデ	—	内面：ナデ
外面		中世	内面：ナデ 外面：ナデ	口縁：ヨコナデ 底：ヨコナデ	L.5.8(大)	1.4(大)									
第Ⅳ－７－28	218	78	L.P.－02 D－002	第2土坑 V－002	1 1	1	口縁部	31.4	内面：ナデ	外面：ナデ	内面：丁寧なナデ	外面：ナデ	内面：ナデ	—	内面：ナデ
外面		中世	内面：ナデ 外面：ナデ	口縁：ヨコナデ 底：ヨコナデ	L.5.8(大)	1.4(大)									
第Ⅳ－７－28	219	78	L.P.－02 D－002	第2土坑 V－002	1 1	1	口縁部	31.4	内面：ナデ	外面：ナデ	内面：丁寧なナデ	外面：ナデ	内面：ナデ	—	内面：ナデ
外面		中世	内面：ナデ 外面：ナデ	口縁：ヨコナデ 底：ヨコナデ	L.5.8(大)	1.4(大)									
第Ⅳ－７－28	220	78	L.P.－02 D－002	第2土坑 V－002	1 1	1	口縁部	31.4	内面：ナデ	外面：ナデ	内面：丁寧なナデ	外面：ナデ	内面：ナデ	—	内面：ナデ
外面		中世	内面：ナデ 外面：ナデ	口縁：ヨコナデ 底：ヨコナデ	L.5.8(大)	1.4(大)									
第Ⅳ－７－28	221	78	L.P.－02 D－002	第2土坑 V－002	1 1	1	口縁部	31.4	内面：ナデ	外面：ナデ	内面：丁寧なナデ	外面：ナデ	内面：ナデ	—	内面：ナデ
外面		中世	内面：ナデ 外面：ナデ	口縁：ヨコナデ 底：ヨコナデ	L.5.8(大)	1.4(大)									
第Ⅳ－７－28	222	78	L.P.－02 D－002	第2土坑 V－002	1 1	1	口縁部	31.4	内面：ナデ	外面：ナデ	内面：丁寧なナデ	外面：ナデ	内面：ナデ	—	内面：ナデ
外面		中世	内面：ナデ 外面：ナデ	口縁：ヨコナデ 底：ヨコナデ	L.5.8(大)	1.4(大)									
第Ⅳ－７－28	223	78	L.P.－02 D－002	第2土坑 V－002	1 1	1	口縁部	31.4	内面：ナデ	外面：ナデ	内面：丁寧なナデ	外面：ナデ	内面：ナデ	—	内面：ナデ
外面		中世	内面：ナデ 外面：ナデ	口縁：ヨコナデ 底：ヨコナデ	L.5.8(大)	1.4(大)									
第Ⅳ－７－28	224	78	L.P.－02 D－002	第2土坑 V－002	1 1	1	口縁部	31.4	内面：ナデ	外面：ナデ	内面：丁寧なナデ	外面：ナデ	内面：ナデ	—	内面：ナデ
外面		中世	内面：ナデ 外面：ナデ	口縁：ヨコナデ 底：ヨコナデ	L.5.8(大)	1.4(大)									
第Ⅳ－７－28	225	78	L.P.－02 D－002	第2土坑 V－002	1 1	1	口縁部	31.4	内面：ナデ	外面：ナデ	内面：丁寧なナデ	外面：ナデ	内面：ナデ	—	内面：ナデ
外面		中世	内面：ナデ 外面：ナデ	口縁：ヨコナデ 底：ヨコナデ	L.5.8(大)	1.4(大)									

表Ⅳ－４－46　土坑・小土坑出土破片土器観察表（９）

図版	番号	遺構	出土地点	時期	器種	現存率	口径	底径	器高	胎土	色調	焼成	外面	内面	備考
遺構															
図版	遺構番号	遺構	出土地点	時期	器種	現存率	口径	底径	器高	胎土	色調	焼成	外面	内面	備考
[illegible]	[illegible]	[illegible]	[illegible]	[illegible]	[illegible]	[illegible]	[illegible]	[illegible]	[illegible]	[illegible]	[illegible]	[illegible]	[illegible]	[illegible]	[illegible]

表Ⅳ－４－46　土坑・小土坑出土破片土器観察表（10）

図版	番号	遺構	出土地点	時期	器種	現存率	口径	底径	器高	胎土	色調	焼成	外面	内面	備考
遺構															
図版	遺構番号	遺構	出土地点	時期	器種	現存率	口径	底径	器高	胎土	色調	焼成	外面	内面	備考
[illegible]	[illegible]	[illegible]	[illegible]	[illegible]	[illegible]	[illegible]	[illegible]	[illegible]	[illegible]	[illegible]	[illegible]	[illegible]	[illegible]	[illegible]	[illegible]

表Ⅳ－４－46　土坑・小土坑出土破片土器観察表（11）

表Ⅳ－４－46　土坑・小土坑出土破片土器観察表（12）

表Ⅳ－４－46　土坑・小土坑出土破片土器観察表（13）

[illegible]	番号	[illegible]	出土地点	[illegible]	[illegible]	小計	合計	[illegible]	重量(g)	[illegible]	[illegible]	[illegible]
Ⅳ－７－41	216	79	ＬＰ－97	[illegible]	—		1	[illegible]	[illegible]	[illegible]	[illegible]	[illegible]
[illegible]	[illegible]	[illegible]			ＬＲ・ＲＬ縄文		ナデ	—		[illegible]	[illegible]	[illegible]
Ⅳ－７－41	217	79	ＬＰ－[illegible]	[illegible]	—		1	[illegible]	[illegible]	[illegible]	[illegible]	[illegible]
Ⅳ－７－41	218	79	ＬＰ－[illegible]	[illegible]	—		1	[illegible]	[illegible]	[illegible]	[illegible]	[illegible]
Ⅳ－７－41	219	79	ＬＰ－[illegible]	[illegible]	—		1	[illegible]	[illegible]	[illegible]	[illegible]	[illegible]
Ⅳ－７－41	220	79	ＬＰ－[illegible]	[illegible]	—		1	[illegible]	[illegible]	[illegible]	[illegible]	[illegible]
Ⅳ－７－41	221	79	ＬＰ－[illegible]	[illegible]	—		1	[illegible]	[illegible]	[illegible]	[illegible]	[illegible]
Ⅳ－７－41	222	79	ＬＰ－[illegible]	[illegible]	—	1	3	[illegible]	[illegible]	[illegible]	[illegible]	[illegible]
Ⅳ－７－41	223	79	ＬＰ－[illegible]	[illegible]	—		1	[illegible]	[illegible]	[illegible]	[illegible]	[illegible]
Ⅳ－７－41	224	79	ＬＰ－[illegible]	[illegible]	—		1	[illegible]	[illegible]	[illegible]	[illegible]	[illegible]
Ⅳ－７－41	225	79	ＬＳＰ－１	[illegible]	—		3	[illegible]	[illegible]	[illegible]	[illegible]	[illegible]

表Ⅳ－７－47　小柱穴出土破片土器観察表

[illegible]	番号	[illegible]	出土地点	[illegible]	[illegible]	小計	合計	[illegible]	重量(g)	[illegible]	[illegible]	[illegible]
Ⅳ－７－42	1	79	ｓｐ－15	[illegible]	—		3	[illegible]	[illegible]	[illegible]	[illegible]	[illegible]
Ⅳ－７－42	2	79	ｓｐ－19	[illegible]	—		1	[illegible]	[illegible]	[illegible]	[illegible]	[illegible]
Ⅳ－７－42	3	79	ｓｐ－[illegible]	[illegible]	—		1	[illegible]	[illegible]	[illegible]	[illegible]	[illegible]
Ⅳ－７－42	4	79	ｓｐ－[illegible]	[illegible]	—		1	[illegible]	[illegible]	[illegible]	[illegible]	[illegible]
Ⅳ－７－42	5	79	ｓｐ－[illegible]	[illegible]	—		1	[illegible]	[illegible]	[illegible]	[illegible]	[illegible]
Ⅳ－７－42	6	79	ｓｐ－[illegible]	[illegible]	—		1	[illegible]	[illegible]	[illegible]	[illegible]	[illegible]
Ⅳ－７－42	7	79	ｓｐ－[illegible]	[illegible]	—		1	[illegible]	[illegible]	[illegible]	[illegible]	[illegible]
Ⅳ－７－42	8	79	ｓｐ－[illegible]	[illegible]	—		1	[illegible]	[illegible]	[illegible]	[illegible]	[illegible]
Ⅳ－７－42	9	79	ｓｐ－[illegible]	[illegible]	—		1	[illegible]	[illegible]	[illegible]	[illegible]	[illegible]
Ⅳ－７－42	10	79	ｓｐ－[illegible]	[illegible]	—		1	[illegible]	[illegible]	[illegible]	[illegible]	[illegible]

表Ⅳ－４－48　焼土出土破片土器観察表（１）

[illegible]	番号	[illegible]	出土地点	[illegible]	[illegible]	小計	合計	[illegible]	重量(g)	[illegible]	[illegible]	[illegible]
Ⅳ－７－42	1	79	ＬＦ－１	[illegible]	2		1	[illegible]	13.1	[illegible]	[illegible]	[illegible]
Ⅳ－７－42	2	79	ＬＦ－１	[illegible]	4		3	[illegible]	48.7	[illegible]	[illegible]	[illegible]
Ⅳ－７－42	3	79	ＬＦ－８	[illegible]	1		3	[illegible]	34.0	[illegible]	[illegible]	[illegible]
Ⅳ－７－42	4	79	ＬＦ－４	[illegible]	—		1	[illegible]	13.0	[illegible]	[illegible]	[illegible]
Ⅳ－７－42	5	79	ＬＦ－７	Ⅴ１層	—		1	[illegible]	[illegible]	[illegible]	[illegible]	[illegible]
Ⅳ－７－42	6	79	ＬＦ－８	[illegible]	—		1	[illegible]	10.0	[illegible]	[illegible]	[illegible]
Ⅳ－７－42	7	79	ＬＦ－14	Ⅴ１層	1	[illegible]	13	[illegible]	[illegible]	[illegible]	[illegible]	[illegible]
Ⅳ－７－42	8	79	ＬＦ－14	Ⅴ１層	1		1	[illegible]	[illegible]	[illegible]	[illegible]	[illegible]
Ⅳ－７－42	9	79	ＬＦ－14	Ⅴ１層	—		1	[illegible]	[illegible]	[illegible]	[illegible]	[illegible]
Ⅳ－７－42	10	79	ＬＦ－15	[illegible]	1		1	[illegible]	[illegible]	[illegible]	[illegible]	[illegible]
Ⅳ－７－42	11	79	ＬＦ－16	[illegible]	4		1	[illegible]	10.0	[illegible]	[illegible]	[illegible]
Ⅳ－７－42	12	79	ＬＦ－17	[illegible]	—		1	[illegible]	21.7	[illegible]	[illegible]	[illegible]
Ⅳ－７－42	13	79	ＬＦ－18	[illegible]	3		1	[illegible]	16.4	[illegible]	[illegible]	[illegible]
Ⅳ－７－42	14	79	ＬＦ－19	[illegible]	—		1	[illegible]	17.4	[illegible]	[illegible]	[illegible]
Ⅳ－７－43	15	79	ＬＦ－20	[illegible]	1		3	[illegible]	10.0	[illegible]	[illegible]	[illegible]
Ⅳ－７－43	16	79	ＬＦ－23	[illegible]	—		2	[illegible]	[illegible]	[illegible]	[illegible]	[illegible]
Ⅳ－７－43	17	79	ＬＦ－24	[illegible]	4		1	[illegible]	14.0	[illegible]	[illegible]	[illegible]
Ⅳ－７－43	18	79	ＬＦ－25	[illegible]	—		3	[illegible]	[illegible]	[illegible]	[illegible]	[illegible]
Ⅳ－７－43	19	79	ＬＦ－26	[illegible]	—		1	[illegible]	7.9	[illegible]	[illegible]	[illegible]
Ⅳ－７－43	20	79	ＬＦ－28	[illegible]	—		3	[illegible]	[illegible]	[illegible]	[illegible]	[illegible]
Ⅳ－７－43	21	79	ＬＦ－30	[illegible]	—		1	[illegible]	14.1	[illegible]	[illegible]	[illegible]
Ⅳ－７－43	22	79	ＬＦ－31	[illegible]	—		1	[illegible]	[illegible]	[illegible]	[illegible]	[illegible]
Ⅳ－７－43	23	79	ＬＦ－32	[illegible]	—		1	[illegible]	10.0	[illegible]	[illegible]	[illegible]

表Ⅳ－４－48　焼土出土破片土器観察表（２）

図	番号	図版	出土地点	器種	器形	現存率		現存率		胎土	焼成	色調	備考（遺存）
						口縁	体部	底部	(%)				
遺構：SD0001													
図版：SD0001					文様・調整		内面		外面	内面	外面	内面	外面
第Ⅳ－４－48	34	79	LF－20	焼土片器	—	1		底部	10.1	良好	良好	明褐７.５ＹＲ	赤褐5YR5/8
第Ⅳ－４－48	35	79	LF－20	焼土片器	指頭圧痕		ナデ	指頭圧痕	10.4	良好	良好	明褐７.５ＹＲ	明褐７.５ＹＲ
第Ⅳ－４－48	36	79	LF－20	焼土片器	指頭圧痕	—	1	底部	8.4	良好	良好	明褐７.５ＹＲ	明褐７.５ＹＲ
第Ⅳ－４－48	37	79	LF－20	焼土片器	指頭圧痕	1.0ヶ	ナデ	指頭圧痕	8.8	良好	良好	明褐７.５ＹＲ	明褐７.５ＹＲ
第Ⅳ－４－48	38	79	LF－20	焼土片器	指頭圧痕	—	1	底部	8.4	良好	良好	明褐７.５ＹＲ	明褐７.５ＹＲ
第Ⅳ－４－48	39	79	LF－20	焼土片器	指頭圧痕	1.0ヶ	ナデ	指頭圧痕	8.8	良好	良好	明褐７.５ＹＲ	明褐７.５ＹＲ
第Ⅳ－４－48	40	79	LF－20	焼土片器	指頭圧痕	1.0ヶ	1	底部	8.8	良好	良好	明褐７.５ＹＲ	明褐７.５ＹＲ
第Ⅳ－４－48	41	79	LF－20	焼土片器	指頭圧痕	1.0ヶ	1	底部	10.1	良好	良好	明褐７.５ＹＲ	明褐７.５ＹＲ
第Ⅳ－４－48	42	79	LF－20	焼土片器	指頭圧痕	1.0ヶ	1	底部	8.8	良好	良好	明褐７.５ＹＲ	明褐７.５ＹＲ
第Ⅳ－４－48	43	79	LF－20	焼土片器	指頭圧痕	1.0ヶ	1	底部	10.1	良好	良好	明褐７.５ＹＲ	明褐７.５ＹＲ
第Ⅳ－４－48	44	79	LF－20	焼土片器	指頭圧痕	1.0ヶ	1	底部	8.8	良好	良好	明褐７.５ＹＲ	明褐７.５ＹＲ
第Ⅳ－４－48	45	79	LF－20	焼土片器	指頭圧痕	1.0ヶ	1	底部	8.7	良好	良好	明褐７.５ＹＲ	明褐７.５ＹＲ
第Ⅳ－４－48	46	79	LF－20	焼土片器	指頭圧痕	1.0ヶ	1	底部	8.8	良好	良好	明褐７.５ＹＲ	明褐７.５ＹＲ
第Ⅳ－４－48	47	79	LF－20	焼土片器	指頭圧痕	1.0ヶ	1	底部	8.8	良好	良好	明褐７.５ＹＲ	明褐７.５ＹＲ
第Ⅳ－４－48	48	79	LF－20	焼土片器	指頭圧痕	1.0ヶ	1	底部	8.8	良好	良好	明褐７.５ＹＲ	明褐７.５ＹＲ
第Ⅳ－４－48	49	79	LF－20	焼土片器	指頭圧痕	1.0ヶ	1	底部	8.8	良好	良好	明褐７.５ＹＲ	明褐７.５ＹＲ
第Ⅳ－４－48	50	79	LF－20	焼土片器	指頭圧痕	1.0ヶ	1	底部	8.8	良好	良好	明褐７.５ＹＲ	明褐７.５ＹＲ
第Ⅳ－４－48	51	79	LF－20	焼土片器	指頭圧痕	1.0ヶ	1	底部	8.8	良好	良好	明褐７.５ＹＲ	明褐７.５ＹＲ
第Ⅳ－４－48	52	79	LF－20	焼土片器	指頭圧痕	1.0ヶ	1	底部	8.8	良好	良好	明褐７.５ＹＲ	明褐７.５ＹＲ
第Ⅳ－４－48	53	79	LF－20	焼土片器	指頭圧痕	1.0ヶ	1	底部	8.8	良好	良好	明褐７.５ＹＲ	明褐７.５ＹＲ
第Ⅳ－４－48	54	79	LF－20	焼土片器	指頭圧痕	1.0ヶ	1	底部	8.8	良好	良好	明褐７.５ＹＲ	明褐７.５ＹＲ
第Ⅳ－４－48	55	79	LF－20	焼土片器	指頭圧痕	1.0ヶ	1	底部	8.8	良好	良好	明褐７.５ＹＲ	明褐７.５ＹＲ
第Ⅳ－４－48	56	79	LF－20	焼土片器	指頭圧痕	1.0ヶ	1	底部	8.8	良好	良好	明褐７.５ＹＲ	明褐７.５ＹＲ
第Ⅳ－４－48	57	79	LF－20	焼土片器	指頭圧痕	1.0ヶ	1	底部	8.8	良好	良好	明褐７.５ＹＲ	明褐７.５ＹＲ
第Ⅳ－４－48	58	79	LF－20	焼土片器	指頭圧痕	1.0ヶ	1	底部	8.8	良好	良好	明褐７.５ＹＲ	明褐７.５ＹＲ

表Ⅳ－４－48　焼土出土破片土器観察表（３）

図	番号	図版	出土地点	器種	器形	現存率		現存率		胎土	焼成	色調	備考（遺存）
						口縁	体部	底部	(%)				
遺構：SD0001													
図版：SD0001					文様・調整		内面		外面	内面	外面	内面	外面
第Ⅳ－４－48	59	79	LF－20	焼土片器	—	1		底部	10.7	良好	良好	明褐７.５ＹＲ	赤褐5YR5/8
—		器種	器形	文様・調整			ナデ	指頭圧痕	8.1	良好	良好	明褐７.５ＹＲ	明褐７.５ＹＲ
第Ⅳ－４－48	60	79	LF－20	焼土片器	指頭圧痕	—	1	底部	8.7	良好	良好	明褐７.５ＹＲ	明褐７.５ＹＲ
第Ⅳ－４－48	61	79	LF－20	焼土片器	指頭圧痕	1.0ヶ	ナデ	指頭圧痕	8.7	良好	良好	明褐７.５ＹＲ	明褐７.５ＹＲ
第Ⅳ－４－48	62	79	LF－20	焼土片器	指頭圧痕	1.0ヶ	1	底部	8.7	良好	良好	明褐７.５ＹＲ	明褐７.５ＹＲ
第Ⅳ－４－48	63	79	LF－20	焼土片器	指頭圧痕	1.0ヶ	1	底部	10.7	良好	良好	明褐７.５ＹＲ	明褐７.５ＹＲ
第Ⅳ－４－48	64	79	LF－20	焼土片器	指頭圧痕	—	1	底部	13.8	良好	良好	明褐７.５ＹＲ	明褐７.５ＹＲ
第Ⅳ－４－48	65	79	LF－20	焼土片器	指頭圧痕	1.0ヶ	1	底部	8.7	良好	良好	明褐７.５ＹＲ	明褐７.５ＹＲ
第Ⅳ－４－48	66	79	LF－20	焼土片器	指頭圧痕	1.0ヶ	1	底部	8.8	良好	良好	明褐７.５ＹＲ	明褐７.５ＹＲ
第Ⅳ－４－48	67	79	LF－20	焼土片器	指頭圧痕	1.0ヶ	ナデ	指頭圧痕	8.8	良好	良好	明褐７.５ＹＲ	明褐７.５ＹＲ
第Ⅳ－４－48	68	79	LF－20	焼土片器	指頭圧痕	1.0ヶ	1	底部	8.8	良好	良好	明褐７.５ＹＲ	明褐７.５ＹＲ
第Ⅳ－４－48	69	79	LF－20	焼土片器	指頭圧痕	1.0ヶ	1	底部	8.8	良好	良好	明褐７.５ＹＲ	明褐７.５ＹＲ
第Ⅳ－４－48	70	79	LF－20	焼土片器	指頭圧痕	1.0ヶ	1	底部	8.8	良好	良好	明褐７.５ＹＲ	明褐７.５ＹＲ
第Ⅳ－４－48	71	79	LF－20	焼土片器	指頭圧痕	1.0ヶ	1	底部	8.8	良好	良好	明褐７.５ＹＲ	明褐７.５ＹＲ
第Ⅳ－４－48	72	79	LF－20	焼土片器	指頭圧痕	1.0ヶ	1	底部	8.8	良好	良好	明褐７.５ＹＲ	明褐７.５ＹＲ
第Ⅳ－４－48	73	79	LF－20	焼土片器	指頭圧痕	1.0ヶ	1	底部	8.8	良好	良好	明褐７.５ＹＲ	明褐７.５ＹＲ
第Ⅳ－４－48	74	79	LF－20	焼土片器	指頭圧痕	1.0ヶ	1	底部	8.8	良好	良好	明褐７.５ＹＲ	明褐７.５ＹＲ
第Ⅳ－４－48	75	79	LF－20	焼土片器	指頭圧痕	1.0ヶ	1	底部	8.8	良好	良好	明褐７.５ＹＲ	明褐７.５ＹＲ
第Ⅳ－４－48	76	79	LF－20	焼土片器	指頭圧痕	1.0ヶ	1	底部	8.8	良好	良好	明褐７.５ＹＲ	明褐７.５ＹＲ
第Ⅳ－４－48	77	79	LF－20	焼土片器	指頭圧痕	1.0ヶ	1	底部	8.8	良好	良好	明褐７.５ＹＲ	明褐７.５ＹＲ
第Ⅳ－４－48	78	79	LF－20	焼土片器	指頭圧痕	1.0ヶ	1	底部	8.8	良好	良好	明褐７.５ＹＲ	明褐７.５ＹＲ

表Ⅳ－４－48　焼土出土破片土器観察表（４）

遺構	番号	区画	出土地点	器種	器形	現存数 口縁	現存数 胴	現存数 底	現存率 (%)	胴部	口 縁	胴部 (底部)
遺構	番号	区画	出土地点	器種	器形	口縁	胴部	底部	口縁	胴部	口縁	胴部
９－７－48	67	ⅢＢ	Ｌ－７－Ｊ	焼土片	—	1			20%	15.4	20%	天地ヘラ削り
９－中区				粗ナデ 口縁部ヨコナデ	粗ナデ		ナデ		—	内面横位ヘラ削り	内面ヨコナデ	内面横位ヘラ削り 外面ヨコナデ
９－７－48	68	ⅢＢ	Ｌ－７－Ｊ	焼土片	—	1			20%	14.8	20%	天地ヘラ削り 天地ヘラ削り
９－中区		第一中区		粗ナデ 口縁部ヨコナデ	横位ヘラ削り 口縁部ヨコナデ		ナデ		—	内面横位ヘラ削り	内面ヨコナデ	内面横位ヘラ削り
９－７－48	69	ⅢＢ	Ｌ－７－Ｊ	焼土片	—	1			15.8%	16.4	20%	天地ヘラ削り 天地ヘラ削り
９－中区		第一中区	粗ナデ 口縁部ヨコナデ	横位ヘラ削り 口縁部ヨコナデ	横位ヘラ削り 口縁部ヨコナデ		1.0%	(13.8%) 1.0% 内面横位ヘラ削り 底ヨ	内面横位ヘラ削り 口縁部ヨコナデ	内面横位ヘラ削り 口縁部ヨコナデ	内面横位ヘラ削り 口縁部ヨコナデ	—
９－７－48	70	ⅢＢ	Ｌ－７－Ｊ	焼土片	—	1			15.8%	15.4	20%	天地ヘラ削り 天地ヘラ削り
９－中区		中区	粗ナデ 口縁部ヨコナデ	横位ヘラ削り 口縁部ヨコナデ	横位ヘラ削り 口縁部ヨコナデ		ナデ (ヘラ)	(13.8%) ナデ 内面横位ヘラ削り 口縁部ヨコナデ 底ヨ	内面横位ヘラ削り 口縁部ヨコナデ	内面横位ヘラ削り 口縁部ヨコナデ	内面横位ヘラ削り 口縁部ヨコナデ	— —
９－７－48	71	ⅢＢ	Ｌ－７－Ｊ	焼土片	—	1			20%	16.4	20%	天地ヘラ削り 天地ヘラ削り
９－第中区			粗ナデ 口縁部ヨコナデ	横位ヘラ削り 口縁部ヨコナデ	横位ヘラ削り 口縁部ヨコナデ		ナデ	—	内面横位ヘラ削り 口縁部ヨコナデ	内面横位ヘラ削り 口縁部ヨコナデ	内面横位ヘラ削り 口縁部ヨコナデ	—
９－７－48	72	ⅢＢ	Ｌ－７－Ｊ	焼土片	—	1			15.8%	9.0	20%	天地ヘラ削り
９－中区		中区	粗ナデ 口縁部ヨコナデ	横位ヘラ削り 口縁部ヨコナデ	横位ヘラ削り 口縁部ヨコナデ		1.0%	—	内面横位ヘラ削り 口縁部ヨコナデ	内面横位ヘラ削り 口縁部ヨコナデ	内面横位ヘラ削り 口縁部ヨコナデ	—
９－７－48	73	ⅢＢ	Ｌ－７－Ｊ	焼土片	—	1			15.8%	14.7	20%	天地ヘラ削り
９－中区		中区	粗ナデ 口縁部ヨコナデ	横位ヘラ削り 口縁部ヨコナデ	横位ヘラ削り 口縁部ヨコナデ		1.0%	(13.8%) 1.0% 内面横位ヘラ削り 口縁部ヨコナデ 底ヨ	内面横位ヘラ削り 口縁部ヨコナデ	内面横位ヘラ削り 口縁部ヨコナデ	内面横位ヘラ削り 口縁部ヨコナデ	天地ヘラ削り
９－７－48	74	ⅢＢ	Ｌ－７－Ｊ	焼土片	—	1			15.8%	14.8	20%	天地ヘラ削り
９－第中区			粗ナデ 口縁部ヨコナデ	横位ヘラ削り 口縁部ヨコナデ	横位ヘラ削り 口縁部ヨコナデ		ナデ	(13.8%) 1.0% 内面横位ヘラ削り 口縁部ヨコナデ 底ヨ	内面横位ヘラ削り 口縁部ヨコナデ	内面横位ヘラ削り 口縁部ヨコナデ	内面横位ヘラ削り 口縁部ヨコナデ	天地ヘラ削り
９－７－48	75	ⅢＢ	Ｌ－７－Ｊ	焼土片	—	1			20%	16.4	20%	天地ヘラ削り 天地ヘラ削り
９－中区		中区	粗ナデ 口縁部ヨコナデ	横位ヘラ削り 口縁部ヨコナデ	横位ヘラ削り 口縁部ヨコナデ		1.0%？	—	内面横位ヘラ削り 口縁部ヨコナデ	内面横位ヘラ削り 口縁部ヨコナデ	内面横位ヘラ削り 口縁部ヨコナデ	天地ヘラ削り
９－７－48	76	ⅢＢ	Ｌ－７－Ｊ	焼土片	—	1			20%	8.4	20？	天地ヘラ削り？
９－中区			粗ナデ 口縁部ヨコナデ	横位ヘラ削り 口縁部ヨコナデ	横位ヘラ削り 口縁部ヨコナデ		ナデ	—	内面横位ヘラ削り 口縁部ヨコナデ	内面横位ヘラ削り 口縁部ヨコナデ	内面横位ヘラ削り 口縁部ヨコナデ	天地ヘラ削り？
９－７－48	77	ⅢＢ	Ｌ－７－Ｊ	焼土片	—	1			20%	8.4	20？	天地ヘラ削り？
９－中区			粗ナデ 口縁部ヨコナデ	横位ヘラ削り 口縁部ヨコナデ	横位ヘラ削り 口縁部ヨコナデ		ナデ	—	内面横位ヘラ削り 口縁部ヨコナデ	内面横位ヘラ削り 口縁部ヨコナデ	内面横位ヘラ削り 口縁部ヨコナデ	天地ヘラ削り？
９－７－48	78	ⅢＢ	Ｌ－７－Ｊ	焼土片	—	1			20%	8.4	20？	天地ヘラ削り？
９－中区			粗ナデ 口縁部ヨコナデ	横位ヘラ削り 口縁部ヨコナデ	横位ヘラ削り 口縁部ヨコナデ		1.0%？	—	内面横位ヘラ削り 口縁部ヨコナデ	内面横位ヘラ削り 口縁部ヨコナデ	内面横位ヘラ削り 口縁部ヨコナデ	天地ヘラ削り？
９－７－48	79	ⅢＢ	Ｌ－７－Ｊ	焼土片	—	1			20%	8.4	20？	天地ヘラ削り？
９－中区			粗ナデ 口縁部ヨコナデ	横位ヘラ削り 口縁部ヨコナデ	横位ヘラ削り 口縁部ヨコナデ		ナデ	—	内面横位ヘラ削り 口縁部ヨコナデ	内面横位ヘラ削り 口縁部ヨコナデ	内面横位ヘラ削り 口縁部ヨコナデ	天地ヘラ削り？
９－７－48	80	ⅢＢ	Ｌ－７－Ｊ	焼土片	—	1			20%	8.4	20？	天地ヘラ削り？
９－中区			粗ナデ 口縁部ヨコナデ	横位ヘラ削り 口縁部ヨコナデ	横位ヘラ削り 口縁部ヨコナデ		ナデ	—	内面横位ヘラ削り 口縁部ヨコナデ	内面横位ヘラ削り 口縁部ヨコナデ	内面横位ヘラ削り 口縁部ヨコナデ	天地ヘラ削り？
９－７－48	81	ⅢＢ	Ｌ－７－Ｊ	焼土片	—	1			20%	8.4	20？	天地ヘラ削り？
９－中区			粗ナデ 口縁部ヨコナデ	横位ヘラ削り 口縁部ヨコナデ	横位ヘラ削り 口縁部ヨコナデ		ナデ	—	内面横位ヘラ削り 口縁部ヨコナデ	内面横位ヘラ削り 口縁部ヨコナデ	内面横位ヘラ削り 口縁部ヨコナデ	天地ヘラ削り？
９－７－48	82	ⅢＢ	Ｌ－７－Ｊ	焼土片	—	1			20%	8.4	20？	天地ヘラ削り？
９－中区			粗ナデ 口縁部ヨコナデ	横位ヘラ削り 口縁部ヨコナデ	横位ヘラ削り 口縁部ヨコナデ		1.0%？	—	内面横位ヘラ削り 口縁部ヨコナデ	内面横位ヘラ削り 口縁部ヨコナデ	内面横位ヘラ削り 口縁部ヨコナデ	天地ヘラ削り？
９－７－48	83	ⅢＢ	Ｌ－７－Ｊ	焼土片	—	1			20%	8.4	20？	天地ヘラ削り？
９－中区			粗ナデ 口縁部ヨコナデ	横位ヘラ削り 口縁部ヨコナデ	横位ヘラ削り 口縁部ヨコナデ		ナデ	—	内面横位ヘラ削り 口縁部ヨコナデ	内面横位ヘラ削り 口縁部ヨコナデ	内面横位ヘラ削り 口縁部ヨコナデ	天地ヘラ削り？

表Ⅳ－７－49　複数遺構接合破片土器観察表（１）

遺構	番号	区画	出土地点	器種	器形	現存数 口縁	現存数 胴	現存数 底	現存率 (%)	胴部	口 縁	胴部 (底部)
遺構	番号	区画	出土地点	器種	器形	口縁	胴部	底部	口縁	胴部	口縁	胴部
９－７－49	1	ⅢＢ	Ｌ－７－Ｊ	焼土片	—	3			1.0%?	15.3	20%	天地ヘラ削り
９－中区				粗ナデ 口縁部ヨコナデ	横位ヘラ削り 口縁部ヨコナデ		1.0%?	内面ヨコナデ 底ヨ	内面ヨコナデ 口縁部ヨコナデ	内面ヨコナデ 口縁部ヨコナデ	内面ヨコナデ 口縁部ヨコナデ	天地ヘラ削り
９－７－49	2	ⅢＢ	Ｌ－７－Ｊ	焼土片	—	3			1.0%?	15.3	20%	天地ヘラ削り
９－中区				粗ナデ 口縁部ヨコナデ	横位ヘラ削り 口縁部ヨコナデ		1.0%?	内面ヨコナデ 底ヨ	内面ヨコナデ 口縁部ヨコナデ	内面ヨコナデ 口縁部ヨコナデ	内面ヨコナデ 口縁部ヨコナデ	天地ヘラ削り
９－７－49	3	ⅢＢ	Ｌ－７－Ｊ	焼土片	—	3			1.0%?	15.3	20%	天地ヘラ削り
９－中区				粗ナデ 口縁部ヨコナデ	横位ヘラ削り 口縁部ヨコナデ		1.0%?	内面ヨコナデ 底ヨ	内面ヨコナデ 口縁部ヨコナデ	内面ヨコナデ 口縁部ヨコナデ	内面ヨコナデ 口縁部ヨコナデ	天地ヘラ削り
９－７－49	4	ⅢＢ	Ｌ－７－Ｊ	焼土片	—	3			1.0%?	15.3	20%	天地ヘラ削り
９－中区				粗ナデ 口縁部ヨコナデ	横位ヘラ削り 口縁部ヨコナデ		1.0%?	内面ヨコナデ 底ヨ	内面ヨコナデ 口縁部ヨコナデ	内面ヨコナデ 口縁部ヨコナデ	内面ヨコナデ 口縁部ヨコナデ	天地ヘラ削り
９－７－49	5	ⅢＢ	Ｌ－７－Ｊ	焼土片	—	3			1.0%?	15.3	20%	天地ヘラ削り
９－中区				粗ナデ 口縁部ヨコナデ	横位ヘラ削り 口縁部ヨコナデ		1.0%?	内面ヨコナデ 底ヨ	内面ヨコナデ 口縁部ヨコナデ	内面ヨコナデ 口縁部ヨコナデ	内面ヨコナデ 口縁部ヨコナデ	天地ヘラ削り
９－７－49	6	ⅢＢ	Ｌ－７－Ｊ	焼土片	—	3			1.0%?	15.3	20%	天地ヘラ削り
９－中区				粗ナデ 口縁部ヨコナデ	横位ヘラ削り 口縁部ヨコナデ		1.0%?	内面ヨコナデ 底ヨ	内面ヨコナデ 口縁部ヨコナデ	内面ヨコナデ 口縁部ヨコナデ	内面ヨコナデ 口縁部ヨコナデ	天地ヘラ削り
９－７－49	7	ⅢＢ	Ｌ－７－Ｊ	焼土片	—	3			1.0%?	15.3	20%	天地ヘラ削り
９－中区				粗ナデ 口縁部ヨコナデ	横位ヘラ削り 口縁部ヨコナデ		1.0%?	内面ヨコナデ 底ヨ	内面ヨコナデ 口縁部ヨコナデ	内面ヨコナデ 口縁部ヨコナデ	内面ヨコナデ 口縁部ヨコナデ	天地ヘラ削り
９－７－49	8	ⅢＢ	Ｌ－７－Ｊ	焼土片	—	3			1.0%?	15.3	20%	天地ヘラ削り
９－中区				粗ナデ 口縁部ヨコナデ	横位ヘラ削り 口縁部ヨコナデ		1.0%?	内面ヨコナデ 底ヨ	内面ヨコナデ 口縁部ヨコナデ	内面ヨコナデ 口縁部ヨコナデ	内面ヨコナデ 口縁部ヨコナデ	天地ヘラ削り
９－７－49	9	ⅢＢ	Ｌ－７－Ｊ	焼土片	—	3			1.0%?	15.3	20%	天地ヘラ削り
９－中区				粗ナデ 口縁部ヨコナデ	横位ヘラ削り 口縁部ヨコナデ		1.0%?	内面ヨコナデ 底ヨ	内面ヨコナデ 口縁部ヨコナデ	内面ヨコナデ 口縁部ヨコナデ	内面ヨコナデ 口縁部ヨコナデ	天地ヘラ削り
９－７－49	10	ⅢＢ	Ｌ－７－Ｊ	焼土片	—	3			1.0%?	15.3	20%	天地ヘラ削り
９－中区				粗ナデ 口縁部ヨコナデ	横位ヘラ削り 口縁部ヨコナデ		1.0%?	内面ヨコナデ 底ヨ	内面ヨコナデ 口縁部ヨコナデ	内面ヨコナデ 口縁部ヨコナデ	内面ヨコナデ 口縁部ヨコナデ	天地ヘラ削り
９－７－49	11	ⅢＢ	Ｌ－７－Ｊ	焼土片	—	3			1.0%?	15.3	20%	天地ヘラ削り
９－中区				粗ナデ 口縁部ヨコナデ	横位ヘラ削り 口縁部ヨコナデ		1.0%?	内面ヨコナデ 底ヨ	内面ヨコナデ 口縁部ヨコナデ	内面ヨコナデ 口縁部ヨコナデ	内面ヨコナデ 口縁部ヨコナデ	天地ヘラ削り
９－７－49	12	ⅢＢ	Ｌ－７－Ｊ	焼土片	—	3			1.0%?	15.3	20%	天地ヘラ削り
９－中区				粗ナデ 口縁部ヨコナデ	横位ヘラ削り 口縁部ヨコナデ		1.0%?	内面ヨコナデ 底ヨ	内面ヨコナデ 口縁部ヨコナデ	内面ヨコナデ 口縁部ヨコナデ	内面ヨコナデ 口縁部ヨコナデ	天地ヘラ削り
９－７－49	13	ⅢＢ	Ｌ－７－Ｊ	焼土片	—	3			1.0%?	15.3	20%	天地ヘラ削り
９－中区				粗ナデ 口縁部ヨコナデ	横位ヘラ削り 口縁部ヨコナデ		1.0%?	内面ヨコナデ 底ヨ	内面ヨコナデ 口縁部ヨコナデ	内面ヨコナデ 口縁部ヨコナデ	内面ヨコナデ 口縁部ヨコナデ	天地ヘラ削り
９－７－49	14	ⅢＢ	Ｌ－７－Ｊ	焼土片	—	3			1.0%?	15.3	20%	天地ヘラ削り
９－中区				粗ナデ 口縁部ヨコナデ	横位ヘラ削り 口縁部ヨコナデ		1.0%?	内面ヨコナデ 底ヨ	内面ヨコナデ 口縁部ヨコナデ	内面ヨコナデ 口縁部ヨコナデ	内面ヨコナデ 口縁部ヨコナデ	天地ヘラ削り
９－７－49	15	ⅢＢ	Ｌ－７－Ｊ	焼土片	—	3			1.0%?	15.3	20%	天地ヘラ削り
９－中区				粗ナデ 口縁部ヨコナデ	横位ヘラ削り 口縁部ヨコナデ		1.0%?	内面ヨコナデ 底ヨ	内面ヨコナデ 口縁部ヨコナデ	内面ヨコナデ 口縁部ヨコナデ	内面ヨコナデ 口縁部ヨコナデ	天地ヘラ削り
９－７－49	16	ⅢＢ	Ｌ－７－Ｊ	焼土片	—	3			1.0%?	15.3	20%	天地ヘラ削り
９－中区				粗ナデ 口縁部ヨコナデ	横位ヘラ削り 口縁部ヨコナデ		1.0%?	内面ヨコナデ 底ヨ	内面ヨコナデ 口縁部ヨコナデ	内面ヨコナデ 口縁部ヨコナデ	内面ヨコナデ 口縁部ヨコナデ	天地ヘラ削り
９－７－49	17	ⅢＢ	Ｌ－７－Ｊ	焼土片	—	3			1.0%?	15.3	20%	天地ヘラ削り
９－中区				粗ナデ 口縁部ヨコナデ	横位ヘラ削り 口縁部ヨコナデ		1.0%?	内面ヨコナデ 底ヨ	内面ヨコナデ 口縁部ヨコナデ	内面ヨコナデ 口縁部ヨコナデ	内面ヨコナデ 口縁部ヨコナデ	天地ヘラ削り
９－７－49	18	ⅢＢ	Ｌ－７－Ｊ	焼土片	—	3			1.0%?	15.3	20%	天地ヘラ削り
９－中区				粗ナデ 口縁部ヨコナデ	横位ヘラ削り 口縁部ヨコナデ		1.0%?	内面ヨコナデ 底ヨ	内面ヨコナデ 口縁部ヨコナデ	内面ヨコナデ 口縁部ヨコナデ	内面ヨコナデ 口縁部ヨコナデ	天地ヘラ削り
９－７－49	19	ⅢＢ	Ｌ－７－Ｊ	焼土片	—	3			1.0%?	15.3	20%	天地ヘラ削り
９－中区				粗ナデ 口縁部ヨコナデ	横位ヘラ削り 口縁部ヨコナデ		1.0%?	内面ヨコナデ 底ヨ	内面ヨコナデ 口縁部ヨコナデ	内面ヨコナデ 口縁部ヨコナデ	内面ヨコナデ 口縁部ヨコナデ	天地ヘラ削り
９－７－49	20	ⅢＢ	Ｌ－７－Ｊ	焼土片	—	3			1.0%?	15.3	20%	天地ヘラ削り
９－中区				粗ナデ 口縁部ヨコナデ	横位ヘラ削り 口縁部ヨコナデ		1.0%?	内面ヨコナデ 底ヨ	内面ヨコナデ 口縁部ヨコナデ	内面ヨコナデ 口縁部ヨコナデ	内面ヨコナデ 口縁部ヨコナデ	天地ヘラ削り

表Ⅳ－７－49　複数遺構接合破片土器観察表（２）

図版	番号	遺構	出土地点	器種	器種分類	法量	口径	底径	器高	胎土	色調	焼成	成形・調整	文様・施文	備考
第Ⅳ-７-50	1	02	L-7-70	鉢	—	1	1	底部	3.4	石英	黒褐	良好	内面：ヘラ磨	外面：ヘラ磨	底部：ヘラ磨
—	2	02	L-7-70	鉢	—	1	1	底部	7.3	石英	黒褐	良好	内面：ヘラ磨	外面：ヘラ磨	底部：ヘラ磨
第Ⅳ-７-50	3	02	L-7-80	鉢	—	1	1	底部	3.3	石英	黒褐	良好	内面：ヘラ磨	外面：ヘラ磨	底部：ヘラ磨
第Ⅳ-７-50	4	02	L-7-12	鉢	—	1	1	底部	3.5	石英	黒褐	良好	内面：ヘラ磨	外面：ヘラ磨	底部：ヘラ磨
第Ⅳ-７-50	5	02	L-7-100	鉢	—	1	1	底部	3.3	石英	黒褐	良好	内面：ヘラ磨	外面：ヘラ磨	底部：ヘラ磨
第Ⅳ-７-50	6	02	L-7-100	鉢	—	1	1	底部	3.3	石英	黒褐	良好	内面：ヘラ磨	外面：ヘラ磨	底部：ヘラ磨
第Ⅳ-７-50	7	02	L-7-100	鉢	—	1	1	底部	3.3	石英	黒褐	良好	内面：ヘラ磨	外面：ヘラ磨	底部：ヘラ磨
第Ⅳ-７-50	8	02	L-7-100	鉢	—	1	1	底部	3.3	石英	黒褐	良好	内面：ヘラ磨	外面：ヘラ磨	底部：ヘラ磨
第Ⅳ-７-50	9	02	L-7-100	鉢	—	1	1	底部	3.3	石英	黒褐	良好	内面：ヘラ磨	外面：ヘラ磨	底部：ヘラ磨
第Ⅳ-７-50	10	02	L-7-100	鉢	—	1	1	底部	3.3	石英	黒褐	良好	内面：ヘラ磨	外面：ヘラ磨	底部：ヘラ磨
第Ⅳ-７-50	11	02	L-7-100	鉢	—	1	1	底部	3.3	石英	黒褐	良好	内面：ヘラ磨	外面：ヘラ磨	底部：ヘラ磨
第Ⅳ-７-50	12	02	L-7-100	鉢	—	1	1	底部	3.3	石英	黒褐	良好	内面：ヘラ磨	外面：ヘラ磨	底部：ヘラ磨
第Ⅳ-７-50	13	02	L-7-100	鉢	—	1	1	底部	3.3	石英	黒褐	良好	内面：ヘラ磨	外面：ヘラ磨	底部：ヘラ磨
第Ⅳ-７-50	14	02	L-7-100	鉢	—	1	1	底部	3.3	石英	黒褐	良好	内面：ヘラ磨	外面：ヘラ磨	底部：ヘラ磨
第Ⅳ-７-50	15	02	L-7-100	鉢	—	1	1	底部	3.3	石英	黒褐	良好	内面：ヘラ磨	外面：ヘラ磨	底部：ヘラ磨
第Ⅳ-７-50	16	02	L-7-100	鉢	—	1	1	底部	3.3	石英	黒褐	良好	内面：ヘラ磨	外面：ヘラ磨	底部：ヘラ磨
第Ⅳ-７-50	17	02	L-7-100	鉢	—	1	1	底部	3.3	石英	黒褐	良好	内面：ヘラ磨	外面：ヘラ磨	底部：ヘラ磨
第Ⅳ-７-50	18	02	L-7-100	鉢	—	1	1	底部	3.3	石英	黒褐	良好	内面：ヘラ磨	外面：ヘラ磨	底部：ヘラ磨
第Ⅳ-７-50	19	02	L-7-100	鉢	—	1	1	底部	3.3	石英	黒褐	良好	内面：ヘラ磨	外面：ヘラ磨	底部：ヘラ磨
第Ⅳ-７-50	20	02	L-7-100	鉢	—	1	1	底部	3.3	石英	黒褐	良好	内面：ヘラ磨	外面：ヘラ磨	底部：ヘラ磨
第Ⅳ-７-50	21	02	L-7-100	鉢	—	1	1	底部	3.3	石英	黒褐	良好	内面：ヘラ磨	外面：ヘラ磨	底部：ヘラ磨

表Ⅳ－７－50　遺構出土土製品観察表

図版	番号	遺構	出土地点	器種	器種分類	法量	胎土	色調	焼成	成形・調整	文様・施文	備考
第Ⅳ-７-50	1	02	L-7-70	鉢	—	1	石英	黒褐	良好	内面：ヘラ磨	外面：ヘラ磨	底部：ヘラ磨
—	2	02	L-7-70	鉢	—	1	石英	黒褐	良好	内面：ヘラ磨	外面：ヘラ磨	底部：ヘラ磨
第Ⅳ-７-50	3	02	L-7-80	鉢	—	1	石英	黒褐	良好	内面：ヘラ磨	外面：ヘラ磨	底部：ヘラ磨
第Ⅳ-７-50	4	02	L-7-12	鉢	—	1	石英	黒褐	良好	内面：ヘラ磨	外面：ヘラ磨	底部：ヘラ磨
第Ⅳ-７-50	5	02	L-7-100	鉢	—	1	石英	黒褐	良好	内面：ヘラ磨	外面：ヘラ磨	底部：ヘラ磨
第Ⅳ-７-50	6	02	L-7-100	鉢	—	1	石英	黒褐	良好	内面：ヘラ磨	外面：ヘラ磨	底部：ヘラ磨
第Ⅳ-７-50	7	02	L-7-100	鉢	—	1	石英	黒褐	良好	内面：ヘラ磨	外面：ヘラ磨	底部：ヘラ磨
第Ⅳ-７-50	8	02	L-7-100	鉢	—	1	石英	黒褐	良好	内面：ヘラ磨	外面：ヘラ磨	底部：ヘラ磨
第Ⅳ-７-50	9	02	L-7-100	鉢	—	1	石英	黒褐	良好	内面：ヘラ磨	外面：ヘラ磨	底部：ヘラ磨
第Ⅳ-７-50	10	02	L-7-100	鉢	—	1	石英	黒褐	良好	内面：ヘラ磨	外面：ヘラ磨	底部：ヘラ磨
第Ⅳ-７-50	11	02	L-7-100	鉢	—	1	石英	黒褐	良好	内面：ヘラ磨	外面：ヘラ磨	底部：ヘラ磨
第Ⅳ-７-50	12	02	L-7-100	鉢	—	1	石英	黒褐	良好	内面：ヘラ磨	外面：ヘラ磨	底部：ヘラ磨
第Ⅳ-７-50	13	02	L-7-100	鉢	—	1	石英	黒褐	良好	内面：ヘラ磨	外面：ヘラ磨	底部：ヘラ磨
第Ⅳ-７-50	14	02	L-7-100	鉢	—	1	石英	黒褐	良好	内面：ヘラ磨	外面：ヘラ磨	底部：ヘラ磨
第Ⅳ-７-50	15	02	L-7-100	鉢	—	1	石英	黒褐	良好	内面：ヘラ磨	外面：ヘラ磨	底部：ヘラ磨
第Ⅳ-７-50	16	02	L-7-100	鉢	—	1	石英	黒褐	良好	内面：ヘラ磨	外面：ヘラ磨	底部：ヘラ磨
第Ⅳ-７-50	17	02	L-7-100	鉢	—	1	石英	黒褐	良好	内面：ヘラ磨	外面：ヘラ磨	底部：ヘラ磨
第Ⅳ-７-50	18	02	L-7-100	鉢	—	1	石英	黒褐	良好	内面：ヘラ磨	外面：ヘラ磨	底部：ヘラ磨
第Ⅳ-７-50	19	02	L-7-100	鉢	—	1	石英	黒褐	良好	内面：ヘラ磨	外面：ヘラ磨	底部：ヘラ磨
第Ⅳ-７-50	20	02	L-7-100	鉢	—	1	石英	黒褐	良好	内面：ヘラ磨	外面：ヘラ磨	底部：ヘラ磨
第Ⅳ-７-50	21	02	L-7-100	鉢	—	1	石英	黒褐	良好	内面：ヘラ磨	外面：ヘラ磨	底部：ヘラ磨

表Ⅳ－７－51　住居跡出土石器等観察表

表Ⅳ−7−52　土坑・フレイク集中出土石器等観察表

[illegible]	[illegible]	[illegible]	[illegible]	[illegible]	[illegible]	[illegible]	法量(cm)			重量(g)	[illegible]	[illegible]	[illegible]
							[illegible]	[illegible]	[illegible]				
[illegible]	[illegible]	[illegible]	[illegible]	[illegible]	[illegible]	[illegible]	[illegible]	[illegible]	[illegible]	[illegible]	[illegible]	[illegible]	
[illegible]	[illegible]	[illegible]	[illegible]	[illegible]	[illegible]	[illegible]	[illegible]	[illegible]	[illegible]	[illegible]	[illegible]	[illegible]	
[illegible]	[illegible]	[illegible]	[illegible]	[illegible]	[illegible]	[illegible]	[illegible]	[illegible]	[illegible]	[illegible]	[illegible]	[illegible]	[illegible]
[illegible]	[illegible]	[illegible]	[illegible]	[illegible]	[illegible]	[illegible]	[illegible]	[illegible]	[illegible]	[illegible]	[illegible]	[illegible]	[illegible]
[illegible]	[illegible]	[illegible]	[illegible]	[illegible]	[illegible]	[illegible]	[illegible]	[illegible]	[illegible]	[illegible]	[illegible]	[illegible]	[illegible]
[illegible]	[illegible]	[illegible]	[illegible]	[illegible]	—	[illegible]	[illegible]	[illegible]	[illegible]	[illegible]	[illegible]	—	[illegible]
[illegible]	[illegible]	[illegible]	[illegible]	[illegible]	[illegible]	[illegible]	[illegible]	[illegible]	[illegible]	[illegible]	[illegible]	[illegible]	
[illegible]	[illegible]	[illegible]	[illegible]	[illegible]	[illegible]	[illegible]	[illegible]	[illegible]	[illegible]	[illegible]	[illegible]	—	
[illegible]	[illegible]	[illegible]	[illegible]	[illegible]	[illegible]	[illegible]	[illegible]	[illegible]	[illegible]	[illegible]	[illegible]	[illegible]	[illegible]
[illegible]	[illegible]	[illegible]	[illegible]	[illegible]	[illegible]	[illegible]	[illegible]	[illegible]	[illegible]	[illegible]	[illegible]	[illegible]	[illegible]
[illegible]	[illegible]	[illegible]	[illegible]	[illegible]	[illegible]	[illegible]	[illegible]	[illegible]	[illegible]	[illegible]	[illegible]	[illegible]	[illegible]
[illegible]	[illegible]	[illegible]	[illegible]	[illegible]	[illegible]	[illegible]	[illegible]	[illegible]	[illegible]	[illegible]	[illegible]	[illegible]	
[illegible]	[illegible]	[illegible]	[illegible]	[illegible]	—	[illegible]	[illegible]	[illegible]	[illegible]	[illegible]	[illegible]	[illegible]	
[illegible]	[illegible]	[illegible]	[illegible]	[illegible]	—	[illegible]	[illegible]	[illegible]	[illegible]	[illegible]	[illegible]	[illegible]	
[illegible]	[illegible]	[illegible]	[illegible]	[illegible]	—	[illegible]	[illegible]	[illegible]	[illegible]	[illegible]	[illegible]	[illegible]	
[illegible]	[illegible]	[illegible]	[illegible]	[illegible]	[illegible]	[illegible]	[illegible]	[illegible]	[illegible]	[illegible]	[illegible]	[illegible]	
[illegible]	[illegible]	[illegible]	[illegible]	[illegible]	—	[illegible]	[illegible]	[illegible]	[illegible]	[illegible]	[illegible]	[illegible]	[illegible]
[illegible]	[illegible]	[illegible]	[illegible]	[illegible]	[illegible]	[illegible]	[illegible]	[illegible]	[illegible]	[illegible]	[illegible]	[illegible]	
[illegible]	[illegible]	[illegible]	[illegible]	[illegible]	—	[illegible]	[illegible]	[illegible]	[illegible]	[illegible]	[illegible]	[illegible]	
[illegible]	[illegible]	[illegible]	[illegible]	[illegible]	—	[illegible]	[illegible]	[illegible]	[illegible]	[illegible]	[illegible]	[illegible]	
[illegible]	[illegible]	[illegible]	[illegible]	[illegible]	—	[illegible]	[illegible]	[illegible]	[illegible]	[illegible]	[illegible]	[illegible]	
[illegible]	[illegible]	[illegible]	[illegible]	[illegible]	—	[illegible]	[illegible]	[illegible]	[illegible]	[illegible]	[illegible]	[illegible]	
[illegible]	[illegible]	[illegible]	[illegible]	[illegible]	—	[illegible]	[illegible]	[illegible]	[illegible]	[illegible]	[illegible]	[illegible]	
[illegible]	[illegible]	[illegible]	[illegible]	[illegible]	—	[illegible]	[illegible]	[illegible]	[illegible]	[illegible]	[illegible]	[illegible]	
[illegible]	[illegible]	[illegible]	[illegible]	[illegible]	—	[illegible]	[illegible]	[illegible]	[illegible]	[illegible]	[illegible]	[illegible]	
[illegible]	[illegible]	[illegible]	[illegible]	[illegible]	—	[illegible]	[illegible]	[illegible]	[illegible]	[illegible]	[illegible]	[illegible]	
[illegible]	[illegible]	[illegible]	[illegible]	[illegible]	[illegible]	[illegible]	[illegible]	[illegible]	[illegible]	[illegible]	[illegible]	[illegible]	
[illegible]	[illegible]	[illegible]	[illegible]	[illegible]	—	[illegible]	[illegible]	[illegible]	[illegible]	[illegible]	[illegible]	[illegible]	
[illegible]	[illegible]	[illegible]	[illegible]	[illegible]	—	[illegible]	[illegible]	[illegible]	[illegible]	[illegible]	[illegible]	[illegible]	
[illegible]	[illegible]	[illegible]	[illegible]	[illegible]	—	[illegible]	[illegible]	[illegible]	[illegible]	[illegible]	チャート	—	
[illegible]	[illegible]	[illegible]	[illegible]	[illegible]	—	[illegible]	[illegible]	[illegible]	[illegible]	[illegible]	[illegible]	—	[illegible]
[illegible]	[illegible]	[illegible]	[illegible]	[illegible]	[illegible]	[illegible]	[illegible]	[illegible]	[illegible]	[illegible]	[illegible]	—	[illegible]
[illegible]	[illegible]	[illegible]	[illegible]	[illegible]	[illegible]	[illegible]	[illegible]	[illegible]	[illegible]	[illegible]	[illegible]	[illegible]	
[illegible]	[illegible]	[illegible]	[illegible]	[illegible]	—	[illegible]	[illegible]	[illegible]	[illegible]	[illegible]	[illegible]	[illegible]	
[illegible]	[illegible]	[illegible]	[illegible]	[illegible]	—	[illegible]	[illegible]	[illegible]	[illegible]	[illegible]	[illegible]	[illegible]	
[illegible]	[illegible]	[illegible]	[illegible]	[illegible]	—	[illegible]	[illegible]	[illegible]	[illegible]	[illegible]	[illegible]	[illegible]	
[illegible]	[illegible]	[illegible]	[illegible]	[illegible]	—	[illegible]	[illegible]	[illegible]	[illegible]	[illegible]	[illegible]	[illegible]	
[illegible]	[illegible]	[illegible]	[illegible]	[illegible]	[illegible]	[illegible]	[illegible]	[illegible]	[illegible]	[illegible]	[illegible]	[illegible]	
Ⅳ−7−47	1	Ⅴ	LP−2	覆土	9	[illegible]	9.4	3.7	1.7	79.7	[illegible]	[illegible]	
Ⅳ−7−47	2	Ⅴ	LP−2	覆土	6	[illegible]	10.8	3.9	2.2	145	[illegible]	[illegible]	
Ⅳ−7−47	3	Ⅴ	LP−2	覆土	7	[illegible]	10.9	4.3	2.0	134	[illegible]	[illegible]	
Ⅳ−7−47	4	Ⅴ	LP−2	覆土	8	[illegible]	10.6	4.3	1.9	[illegible]	[illegible]	[illegible]	
Ⅳ−7−47	5	Ⅴ	LP−5	〃	3	[illegible]	7.6	2.4	[illegible]	31.7	[illegible]	[illegible]	
Ⅳ−7−47	6	Ⅴ	LP−5	〃	4	[illegible]	7.6	3.0	1.3	36.4	[illegible]	[illegible]	
Ⅳ−7−47	7	Ⅴ	LP−5	〃	6	[illegible]	7.6	3.9	[illegible]	30.9	[illegible]	[illegible]	
Ⅳ−7−47	8	Ⅴ	LP−5	〃	7	[illegible]	10.8	4.3	1.8	160	[illegible]	[illegible]	
Ⅳ−7−47	9	Ⅴ	LP−5	〃	1	[illegible]	11.3	3.6	1.3	105	[illegible]	[illegible]	
Ⅳ−7−47	10	Ⅴ	LP−5	〃	2	[illegible]	9.2	3.8	1.9	78.1	[illegible]	[illegible]	[illegible]
Ⅳ−7−47	11	Ⅴ	LP−11	〃	2	[illegible]	9.5	3.3	1.2	55.4	[illegible]	[illegible]	
Ⅳ−7−47	12	Ⅴ	LP−13	[illegible]	[illegible]	[illegible]	(12.1)	2.9	2.0	200	[illegible]	[illegible]	
Ⅳ−7−47	13	Ⅴ	LP−25	[illegible]	13	[illegible]	10.7	3.1	1.3	[illegible]	[illegible]	[illegible]	[illegible]
Ⅳ−7−47	14	Ⅴ	LP−28	覆土	—	[illegible]	(3.0)	2.1	0.9	5.9	[illegible]	[illegible]	
Ⅳ−7−48	15	Ⅴ	LP−30	[illegible]	1	[illegible]	(8.0)	3.0	1.6	100	[illegible]	[illegible]	
Ⅳ−7−48	16	Ⅴ	LP−30	覆土	5	[illegible]	(8.8)	4.3	1.6	105	[illegible]	[illegible]	
Ⅳ−7−48	17	Ⅴ	LP−41	[illegible]	[illegible]	[illegible]	7.4	4.0	0.9	33.4	[illegible]	[illegible]	
Ⅳ−7−48	18	Ⅴ	LP−52	[illegible]	18	[illegible]	(10.0)	4.7	2.0	134	[illegible]	[illegible]	
Ⅳ−7−48	19	Ⅴ	LP−71	[illegible]	—	[illegible]	(4.3)	3.1	0.8	17.4	[illegible]	[illegible]	
Ⅳ−7−48	20	Ⅴ	LP−72	覆土	53	[illegible]	(10.3)	(4.0)	1.8	61.8	[illegible]	[illegible]	
Ⅳ−7−48	21	Ⅴ	LP−73	[illegible]	—	[illegible]	(3.0)	3.9	1.0	31.2	[illegible]	[illegible]	
Ⅳ−7−48	22	Ⅴ	LP−86	覆土	—	[illegible]	(3.0)	4.9	2.0	96.0	[illegible]	[illegible]	
Ⅳ−7−69	1	Ⅴ	LP−2	覆土	10	[illegible]	4.7	3.3	2.4	[illegible]	[illegible]	[illegible]	
Ⅳ−7−69	2	Ⅴ	LP−2	覆土	11	[illegible]	[illegible]	[illegible]	[illegible]	[illegible]	[illegible]	[illegible]	
Ⅳ−7−69	3	Ⅴ	LP−4	覆土	—	[illegible]	[illegible]	[illegible]	[illegible]	[illegible]	[illegible]	[illegible]	
Ⅳ−7−69	4	Ⅴ	LP−5	〃	9	たたき石	6.1	5.7	3.8	155	[illegible]	[illegible]	
Ⅳ−7−69	5	Ⅴ	LP−5	〃	11・12・14・15	[illegible]	10.7	10.7	1.4	345	[illegible]	[illegible]	7点接合
Ⅳ−7−69	6	Ⅴ	LP−5	〃	8	[illegible]	9.9	8.7	3.2	140	[illegible]	[illegible]	2点接合
Ⅳ−7−69	7	Ⅴ	LP−5	〃	5	加工痕のある礫	9.9	3.7	1.8	77.6	[illegible]	[illegible]	
Ⅳ−7−69	8	Ⅴ	LP−13	[illegible]	40	[illegible]	16.4	9.4	(3.3)	[illegible]	[illegible]	[illegible]	[illegible]
Ⅳ−7−69	9	Ⅴ	[illegible]	[illegible]	[illegible]	[illegible]	[illegible]	[illegible]	[illegible]	[illegible]	[illegible]	[illegible]	
Ⅳ−7−69	10	Ⅴ	[illegible]	[illegible]	[illegible]	[illegible]	[illegible]	[illegible]	[illegible]	[illegible]	[illegible]	[illegible]	
Ⅳ−7−69	11	Ⅴ	[illegible]	[illegible]	[illegible]	[illegible]	[illegible]	[illegible]	[illegible]	[illegible]	[illegible]	[illegible]	
Ⅳ−7−69	12	Ⅴ	[illegible]	[illegible]	—	すり石	[illegible]	[illegible]	[illegible]	[illegible]	[illegible]	[illegible]	[illegible]
Ⅳ−7−69	13	Ⅴ	[illegible]	[illegible]	[illegible]	たたき石	[illegible]	[illegible]	[illegible]	[illegible]	チャート	[illegible]	
Ⅳ−7−69	14	Ⅴ	[illegible]	[illegible]	[illegible]	[illegible]	(10.8)	[illegible]	[illegible]	[illegible]	[illegible]	[illegible]	
Ⅳ−7−69	15	Ⅴ	[illegible]	[illegible]	[illegible]	[illegible]	[illegible]	[illegible]	[illegible]	[illegible]	[illegible]	[illegible]	
Ⅳ−7−70	16	Ⅴ	[illegible]	[illegible]	1・2	たたき石	[illegible]	[illegible]	[illegible]	[illegible]	[illegible]	[illegible]	
Ⅳ−7−70	17	Ⅴ	[illegible]	[illegible]	[illegible]	[illegible]	[illegible]	[illegible]	[illegible]	[illegible]	[illegible]	[illegible]	
Ⅳ−7−70	18	Ⅴ	[illegible]	[illegible]	[illegible]	たたき石	[illegible]	[illegible]	[illegible]	[illegible]	[illegible]	[illegible]	
Ⅳ−7−70	19	Ⅴ	[illegible]	[illegible]	[illegible]	[illegible]	[illegible]	[illegible]	[illegible]	[illegible]	[illegible]	[illegible]	
Ⅳ−7−70	20	Ⅴ	[illegible]	[illegible]	[illegible]	すり石	[illegible]	[illegible]	[illegible]	[illegible]	[illegible]	[illegible]	
Ⅳ−7−70	21	Ⅴ	[illegible]	[illegible]	[illegible]	[illegible]	[illegible]	[illegible]	[illegible]	[illegible]	[illegible]	[illegible]	
Ⅳ−7−70	22	Ⅴ	[illegible]	[illegible]	[illegible]	[illegible]	[illegible]	[illegible]	[illegible]	[illegible]	[illegible]	[illegible]	
Ⅳ−7−70	23	Ⅴ	[illegible]	[illegible]	[illegible]	[illegible]	[illegible]	[illegible]	[illegible]	[illegible]	[illegible]	[illegible]	
Ⅳ−7−70	24	Ⅴ	[illegible]	[illegible]	[illegible]	[illegible]	[illegible]	[illegible]	[illegible]	[illegible]	[illegible]	[illegible]	
Ⅳ−7−70	25	Ⅴ	[illegible]	[illegible]	—	[illegible]	[illegible]	[illegible]	[illegible]	[illegible]	[illegible]	[illegible]	
Ⅳ−7−70	26	Ⅴ	[illegible]	[illegible]	[illegible]	すり石	[illegible]	[illegible]	[illegible]	[illegible]	[illegible]	[illegible]	
Ⅳ−7−71	27	Ⅴ	[illegible]	[illegible]	[illegible]	[illegible]	[illegible]	[illegible]	[illegible]	[illegible]	[illegible]	[illegible]	
Ⅳ−7−71	28	Ⅴ	[illegible]	[illegible]	[illegible]	[illegible]	[illegible]	[illegible]	[illegible]	120	[illegible]	[illegible]	
Ⅳ−7−71	29	Ⅴ	[illegible]	[illegible]	—	[illegible]	[illegible]	[illegible]	[illegible]	[illegible]	[illegible]	[illegible]	
Ⅳ−7−71	30	Ⅴ	[illegible]	[illegible]	—	[illegible]	[illegible]	[illegible]	[illegible]	[illegible]	[illegible]	[illegible]	
Ⅳ−7−71	31	Ⅴ	[illegible]	[illegible]	—	たたき石	[illegible]	[illegible]	[illegible]	[illegible]	[illegible]	[illegible]	
Ⅳ−7−71	32	Ⅴ	[illegible]	[illegible]	—	[illegible]	[illegible]	[illegible]	[illegible]	[illegible]	[illegible]	[illegible]	
Ⅳ−7−71	33	Ⅴ	[illegible]	[illegible]	—	[illegible]	[illegible]	[illegible]	[illegible]	[illegible]	チャート	[illegible]	
Ⅳ−7−71	34	Ⅴ	[illegible]	[illegible]	—	[illegible]	[illegible]	[illegible]	[illegible]	[illegible]	[illegible]	[illegible]	[illegible]
Ⅳ−7−71	35	Ⅴ	[illegible]	[illegible]	—	たたき石	[illegible]	[illegible]	[illegible]	[illegible]	[illegible]	[illegible]	
Ⅳ−7−71	36	Ⅴ	[illegible]	[illegible]	—	[illegible]	[illegible]	[illegible]	[illegible]	[illegible]	[illegible]	[illegible]	
Ⅳ−7−71	37	Ⅴ	LP−101	[illegible]	—	たたき石	7.9	[illegible]	4.9	[illegible]	[illegible]	[illegible]	
Ⅳ−7−71	38	Ⅴ	LP−102	[illegible]	—	すり石	7.8	11.0	3.9	400	[illegible]	[illegible]	[illegible]
Ⅳ−7−72	39	Ⅴ	[illegible]	[illegible]	[illegible]	[illegible]	[illegible]	[illegible]	[illegible]	[illegible]	[illegible]	[illegible]	
Ⅳ−7−72	40	Ⅴ	[illegible]	[illegible]	14	[illegible]	[illegible]	[illegible]	[illegible]	[illegible]	[illegible]	[illegible]	
Ⅳ−7−72	41	Ⅴ	[illegible]	[illegible]	13	[illegible]	[illegible]	[illegible]	[illegible]	[illegible]	[illegible]	[illegible]	
Ⅳ−7−73	1	Ⅴ	[illegible]	[illegible]	1	玉	1.6	1.0	0.9	1.76	[illegible]	[illegible]	[illegible]
Ⅳ−7−73	2	Ⅴ	[illegible]	[illegible]	1	玉	[illegible]	1.7	0.6	4.30	[illegible]	[illegible]	[illegible]
Ⅳ−7−73	3	Ⅴ	[illegible]	[illegible]	18	玉	1.9	1.3	0.3	0.72	チャート	[illegible]	
Ⅳ−7−73	4	Ⅴ	LP−72	[illegible]	48	玉	0.7	0.7	0.3	0.4	チャート	[illegible]	
Ⅳ−7−66	1	[illegible]	LFC−1	[illegible]	—	[illegible]	[illegible]	[illegible]	[illegible]	[illegible]	[illegible]	[illegible]	[illegible]
Ⅳ−7−66	2	[illegible]	LFC−1	[illegible]	—	[illegible]	[illegible]	[illegible]	[illegible]	[illegible]	[illegible]	[illegible]	
Ⅳ−7−66	3	[illegible]	LFC−1	[illegible]	—	[illegible]	[illegible]	[illegible]	[illegible]	[illegible]	[illegible]	[illegible]	

表Ⅳ−7−53　Ⅴ層遺構フローテーション結果一覧

[illegible]	[illegible]	[illegible]	[illegible]	[illegible]	[illegible]	[illegible]	[illegible]	[illegible]	クルミ類 g	[illegible]	[illegible]	[illegible]		[illegible]		フレイク [illegible]		フレイク [illegible]		[illegible]		[illegible]		[illegible]		[illegible]	[illegible]
												点数	g	点数	g	点数	g	点数	g	点数	g	点数	g	点数	g		
平成[illegible]	19	LH−1	HF−1	[illegible]	●	8.0	●	●																		1.07	
	20		—	[illegible]	●	6.0	●	●																		0.04	
	21	LH−6	HF−1	[illegible]	●	10.5	●	●								61	0.07	1	○					1	○	0.10	
平成[illegible]	8	LP−8	P−2	●	●	●	●	●				104	66.00			1	○									0.43	
平成[illegible]	1	LH−12	HF−1	上層	1,400	3.00	300	8.00																		0.00	
	2				1,800	3.30	100	24.10								1	○									0.70	
	3				800	1.00	60	8.00				1	0.01													0.00	
	5				1,600	3.00	140	13.30																		0.04	
	4	LH−15	HF−2	[illegible]	300	0.40	40	4.40																		3.01	
	6	LP−30	—	[illegible]	1,800	3.50	300	3.05																		0.01	[illegible]
	7				1,000	1.00	100	8.00																		0.00	
	10	LH−18	HF−1	[illegible]	1,800	3.30	140	7.30												3	0.17					0.00	
	11		HF−2	[illegible]	600	1.00	30	4.00						3	0.01	3	0.01									2.50	
	14	LH−35	HF−1	[illegible]	3,000	5.50	940	13.00								3	0.06									1.30	
	15	LH−18	HF−2	[illegible]	1,000	1.60	600	4.42								18	0.08										
平成21	7	LP−60	—	●	3,000	4.7	174.97	113.41				74	16.10			133	0.84	18	0.19							7.04	
	8	LH−6	HF−2	[illegible]	2,100	8.7	78.60	84.63								1	○									0.00	
	9		HF−1	[illegible]	1,700	3.0	67.00	37.60				9	1.70			107	0.34	6	0.07							0.00	[illegible]
	10		HF−2	[illegible]	1,000	3.1	78.11	66.31	○			7	0.17			4	0.04	8	0.10							0.00	
	11		HF−8	[illegible]	4,640	7.8	550.00	138.57	0.01			36	0.30			8	0.05									7.05	
	12	LH−27	HF−1	[illegible]	4,000	6.1	305.45	181.45				138	36.22					1	0.30							8.00	
	14			[illegible]	600	1.0	40.67	14.06														21	1.01			0.60	
	13		HF−2	[illegible]	6,100	10.1	361.17	317.40		1		13	1.80			81	0.07	3	0.01							8.73	
	16			[illegible]	1,000	3.0	60.00	27.00				1	0.01	1	0.10	16	0.30	9	0.40							0.60	
	18	LH−39	HF−1	[illegible]	7,200	18.3	600.07	487.33		1		43	0.97			35	0.44	33	1.31			59	3.00			0.63	[illegible]
	17	LH−32	HF−1	[illegible]	8,700	6.3	67.05	94.10				36	0.00			3	0.01	13	0.17							3.27	
	18	LP−71	—	[illegible]	1,300	3.1	87.07	60.01										3	0.30							0.21	
	19	LH−30	HF−1	[illegible]	3,000	4.8	47.04	78.17				6	1.00													0.37	
	20		HF−1	[illegible]	3,000	3.8	104.00	78.44				7	0.00													0.21	
	21	LP−71	—	[illegible]	8,100	4.7	104.00	103.37				3	0.17													0.30	
	22	LH−30	HF−1	[illegible]	1,000	3.6	78.00	78.01				7	1.01													0.00	
	23		HF−2	[illegible]	1,100	3.1	37.40	13.00																		0.30	
	24	LH−6	HF−1	[illegible]	3,000	6.1	184.33	18.63								136	3.07	3	0.00							0.01	
	25		HF−2	[illegible]	3,000	4.8	78.64	34.40			1	8	3.75			8	0.07									0.00	

・[illegible]としては、[illegible]よりも人工[illegible]の出土が多い。
・クルミ類がLH−8から、不明種子がLH−27・LH−39から、不明[illegible]はLH−8から出土した。
・LP−8で[illegible]を確認した。

Ⅴ章　包含層出土の遺物（Ⅴ層）

1．概要

平成15（2003）・平成16（2004）年度と平成18（2006）～平成21（2009）年度に調査した、本事業のキウス５遺跡から出土した遺物点数は20万点以上を数える（表Ⅰ－４－２）。このうちⅢ層出土のⅦ群とⅢ層・Ⅴ層出土のⅤ群土器は報告済みである（北埋調報284）。

本書では、Ⅴ層出土のⅠ群・Ⅱ群・Ⅲ群・Ⅳ群土器と石器等を報告する。包含層の遺物について出土のあり方を示すため、一次整理の情報（遺物登録台帳）から出土点数表・出土分布図を作成した。

出土点数表

＊土器（表Ⅴ－１－１）

時期の内訳は、Ⅲ群が75,203点で圧倒的に多く、ついでⅣ群が1,003点、Ⅰ群が950点、Ⅱ群が４点である。なお、Ⅲ層からの出土も認められるが、これらはⅣ層が残存しない場所でⅢ層とⅤ層が明確に区別できなかったためである。

・**Ⅰ群土器**　出土層位は、Ⅴ２層から約700点、Ⅵ層から約120点で、これらで本群総点数の約88％を占める。部位や残存状態は胴部・良好が最も多い。すべてⅠ群ｂ類の東釧路式系土器である。

・**Ⅱ群土器**　４点出土した。すべて綱文式で掲載したものはない。

・**Ⅲ群土器**　出土層位はⅤ層が約58,000点とおよそ77％で、特に下位のⅤ２層出土が過半数を占める。ついで、住居跡の掘り上げ土（Ｈ層）からの出土が約8,700点である。部位や残存状態は、胴部の良好が約27,000点、同小破片が約20,000点と多い。土器型式はａ類の手稲前田式と萩ヶ岡１・２式があり、前者は10数点程度の出土である。最も多いのはｂ類萩ヶ岡３式・柏木川式・ノダップⅡ式である。

・**Ⅳ群土器**　出土層位はⅤ２層出土が約390点、Ⅴ１層が約290点で、本群の総点数の過半数を占める。部位・残存状態は胴部・良好が多い。土器型式はａ類の余市式、ｂ類のホッケマ式、ｃ類の堂林式がある。

＊石器等（表Ⅴ－１－２）

縄文時代の石器等の総出土点数は約12,000点で、剥片石器約9,200点（約78％）、礫石器1,100点（約10％）、加工・使用痕のある礫・自然礫が約1,400点（約12％）、石製品20点（約0.1％）である。多いものは、剥片石器は石鏃が約300点、スクレイパー約140点、礫石器は磨製石斧が約790点、ついで砥石140点である。これらの多くは縄文時代中期と考える。

出土分布図（図Ⅴ－１－１～49）

＊土器（図Ⅴ－１～25）

「**土器総点数**」（図Ⅴ－１－１）では、概ね調査区全体にみられる。調査区の中央付近から東側は1,000点を越えるグリッドも多くみられ、調査区の南東側の斜面部分はⅦ層上面まで削平されていたため、点数が少ない。東西方向の30ラインより北側、南北方向の65ラインより東側は、縄文時代中期の竪穴住居跡が密集する場所で、点数が少ないグリッドもあるが、これは遺構が多く包含層が残り少ないためである。また、西側部分へと土器は少なくなるが、集中するグリッドもみられる。

「**Ⅰ～Ⅳ群土器総点数**」(図Ⅴ－１－２）は概ね「土器総点数」と同様なあり方である。「**Ⅰ群土器総点数**」(図Ⅴ－１－３）は、調査区中央付近から東側、南北方向74ラインまでの間に、集中するグリッドが複数みられる。「**Ⅱ群土器総点数**」(図Ⅴ－１－４）は調査区の中央付近に二か所のグリッドからである。「**Ⅲ群土器総点数**」(図Ⅴ－１－５）は調査区の中央付近と東側からに多く、概ね「土器総点数」と同様なあり方である。多数出土する場所は縄文時代中期の遺構が位置する場所と一致するが、例外として28・29－47区に出土が多い。「**Ⅳ群土器総点数**」(図Ⅴ－１－６）は、南北方向48ラインから東側部分、同方向76ラインまでの部分で、集中するグリッドが散在的にみられる。「**土製品総点数**」(図Ⅴ－１－７）は33－41区のみ認められる。

「**Ⅴ１層**」(図Ⅴ－１－20）は概して調査区の中央付近から東側に多い、「**Ⅴ層**」(図Ⅴ－１－21）は斜面部に多いが、斜面部は土層が移動しⅤ１層とⅤ２層を明確に分層できず、Ⅴ層として取り上げたためである。「**Ⅴ２層**」(図Ⅴ－１－22）は調査区中央付近から東側部分にみられ、調査区の西側部分と南東側斜面部ではみられない。「**Ⅵ層**」(図Ⅴ－１－23）は概して点数が少なく、調査区全体に散在的である。「**Ｈ層（掘り上げ土）**」(図Ⅴ－１－24）は、分布する区域が大きく三つ認められる、西側部分と中央付近は擦文文化期の住居跡構築によるもので、北東側部分は縄文時代中期の遺構構築に関連するものである。「**Ⅰ層（撹乱層）・その他（Ⅳ層）・Ｆ層・ＦⅢ・ＦⅤ・ＦⅥ層（風倒木痕）**」出土は、まとめた（図Ⅴ－１－25）。

＊石器等（図Ⅴ－１－26～49）

「**Ⅲ層　石器総点数**」(図Ⅴ－１－26）は、下位層との比較のため再掲載した。調査区の中央付近より東側に多く比して西側は少ない。「**Ⅴ～Ⅶ層・Ｈ層　石器総点数**」(図Ⅴ－１－27）は調査区全体にみられ、西側は散在的、点数が100点を超えるグリッドは、南北方向56～72ラインの間である。

「**石刃鏃**」(図Ⅴ－１－28）は15－57区の１点の出土である。

定型的な石器はいずれも散在的なあり方で、調査区全体にみられるのは「**石鏃**」(図Ⅴ－１－29）・「**つまみ付きナイフ**」(図Ⅴ－１－32）・「**スクレイパー**」(図Ⅴ－１－33）・「**Ｕ・Ｒフレイク**」(図Ⅴ－１－34）で、「**石槍・ナイフ**」(図Ⅴ－１－30）・「**石錐**」(図Ⅴ－１－31）・「**両面調整石器**」(図Ⅴ－１－35）・「**石核**」(図Ⅴ－１－36）は、調査区中央付近から東側で、西側からは出土していない。「**フレイク**」(図Ⅴ－１－37）は調査区全体にみられ、100点以上出土しているグリッドは中央付近から東側部分である。「**原石**」(図Ⅴ－１－38）は五か所のグリッドからの出土である。

「**磨製石斧**」(図Ⅴ－１－39）は調査区全体から出土し、20点以上みられるのは29－63・71区、32－69区、33－79区の四か所である。「**磨製石斧転用品**」(図Ⅴ－１－40）・「**磨製石斧原石**」(図Ⅴ－１－41）は散在的で調査区東側にみられる。「**たたき石**」(図Ⅴ－１－42）・「**すり石**」(図Ⅴ－１－43）・「**台石・石皿**」(図Ⅴ－１－46）は調査区中央付近から東側に多く、西側のグリッドは少量である。「**石錘**」(図Ⅴ－１－44）は24－57・62区のみである。「**砥石**」(図Ⅴ－１－45）は中央から東側部分と西端側の二か所の分布域がみられる。「**台石**」(図Ⅴ－１－46）は調査区中央付近と東側に散在的である。

「**石製品**」(図Ⅴ－１－47）は調査区中央付近に散在的で、東側部分に若干多い。

「**使用・加工痕のある礫**」(図Ⅴ－１－48）は調査区全体に散在的で、「**礫**」(図Ⅴ－１－49）は調査区全体にみられ、特に中央付近に多い。（未光）

表Ⅴ－１－１　包含層出土土器点数表

[illegible]	[illegible]	[illegible]	[illegible]	[illegible]	[illegible]	[illegible]	[illegible]	[illegible]	[illegible]	[illegible]	[illegible]	[illegible]	[illegible]	[illegible]	[illegible]	[illegible]	[illegible]	[illegible]	[illegible]	[illegible]	[illegible]
小計	[illegible]	[illegible]	[illegible]	[illegible]	[illegible]	[illegible]	[illegible]	[illegible]	[illegible]	[illegible]	[illegible]	[illegible]	[illegible]	[illegible]	[illegible]	[illegible]	[illegible]	[illegible]	[illegible]	[illegible]	[illegible]
[illegible]	[illegible]	[illegible]	[illegible]	[illegible]	[illegible]	[illegible]	[illegible]	[illegible]	[illegible]	[illegible]	[illegible]	[illegible]	[illegible]	[illegible]	[illegible]	[illegible]	[illegible]	[illegible]	[illegible]	[illegible]	[illegible]
小計	[illegible]	[illegible]	[illegible]	[illegible]	[illegible]	[illegible]	[illegible]	[illegible]	[illegible]	[illegible]	[illegible]	[illegible]	[illegible]	[illegible]	[illegible]	[illegible]	[illegible]	[illegible]	[illegible]	[illegible]	[illegible]
[illegible]	[illegible]	[illegible]	[illegible]	[illegible]	[illegible]	[illegible]	[illegible]	[illegible]	[illegible]	[illegible]	[illegible]	[illegible]	[illegible]	[illegible]	[illegible]	[illegible]	[illegible]	[illegible]	[illegible]	[illegible]	[illegible]
小計	[illegible]	[illegible]	[illegible]	[illegible]	[illegible]	[illegible]	[illegible]	[illegible]	[illegible]	[illegible]	[illegible]	[illegible]	[illegible]	[illegible]	[illegible]	[illegible]	[illegible]	[illegible]	[illegible]	[illegible]	[illegible]
[illegible]	[illegible]	[illegible]	[illegible]	[illegible]	[illegible]	[illegible]	[illegible]	[illegible]	[illegible]	[illegible]	[illegible]	[illegible]	[illegible]	[illegible]	[illegible]	[illegible]	[illegible]	[illegible]	[illegible]	[illegible]	[illegible]
小計	[illegible]	[illegible]	[illegible]	[illegible]	[illegible]	[illegible]	[illegible]	[illegible]	[illegible]	[illegible]	[illegible]	[illegible]	[illegible]	[illegible]	[illegible]	[illegible]	[illegible]	[illegible]	[illegible]	[illegible]	[illegible]
[illegible]	[illegible]	[illegible]	[illegible]	[illegible]	[illegible]	[illegible]	[illegible]	[illegible]	[illegible]	[illegible]	[illegible]	[illegible]	[illegible]	[illegible]	[illegible]	[illegible]	[illegible]	[illegible]	[illegible]	[illegible]	[illegible]
小計	[illegible]	[illegible]	[illegible]	[illegible]	[illegible]	[illegible]	[illegible]	[illegible]	[illegible]	[illegible]	[illegible]	[illegible]	[illegible]	[illegible]	[illegible]	[illegible]	[illegible]	[illegible]	[illegible]	[illegible]	[illegible]
[illegible]	[illegible]	[illegible]	[illegible]	[illegible]	[illegible]	[illegible]	[illegible]	[illegible]	[illegible]	[illegible]	[illegible]	[illegible]	[illegible]	[illegible]	[illegible]	[illegible]	[illegible]	[illegible]	[illegible]	[illegible]	[illegible]
合計	[illegible]	[illegible]	[illegible]	[illegible]	[illegible]	[illegible]	[illegible]	[illegible]	[illegible]	[illegible]	[illegible]	[illegible]	[illegible]	[illegible]	[illegible]	[illegible]	[illegible]	[illegible]	[illegible]	[illegible]	[illegible]

表Ｖ－１－２　包含層出土石器点数表

[illegible]

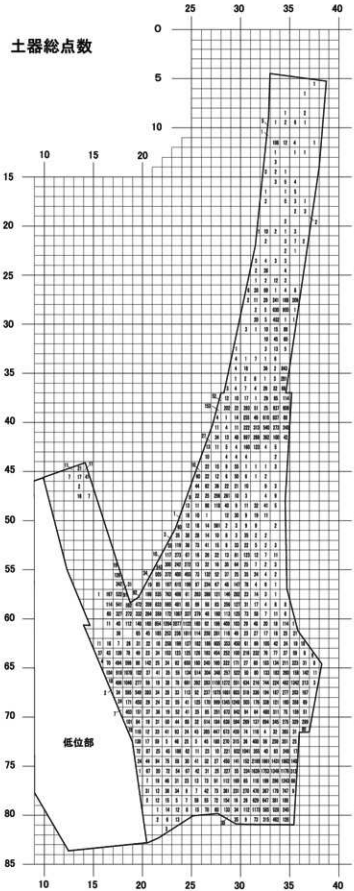

図Ⅴ－１－１　土器総点数出土分布図

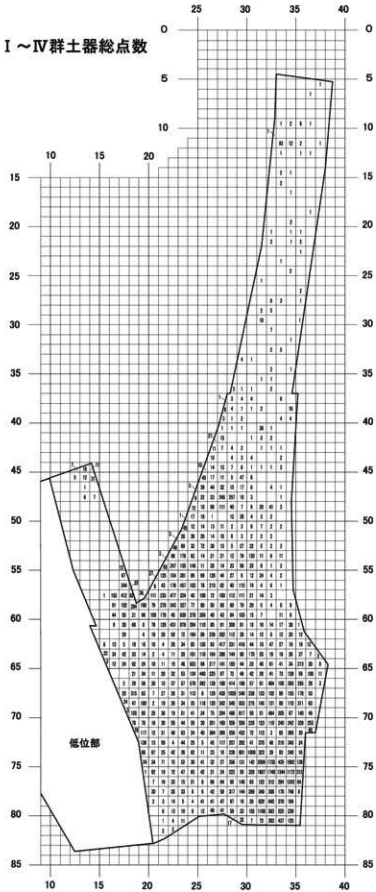

図Ⅴ－１－２　Ⅰ～Ⅳ群土器総点数出土分布図

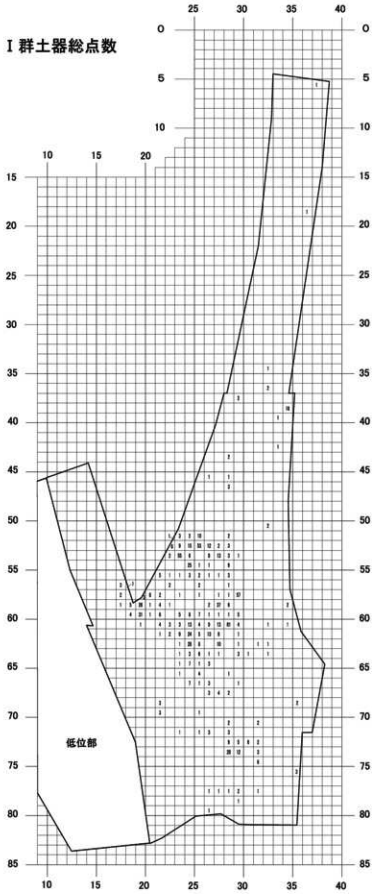

図Ⅴ－１－３　Ⅰ群土器総点数出土分布図

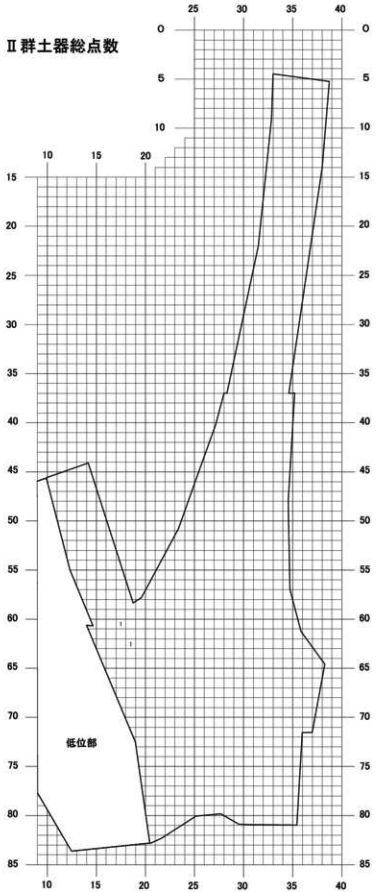

図Ⅴ－１－４　Ⅱ群土器総点数出土分布図

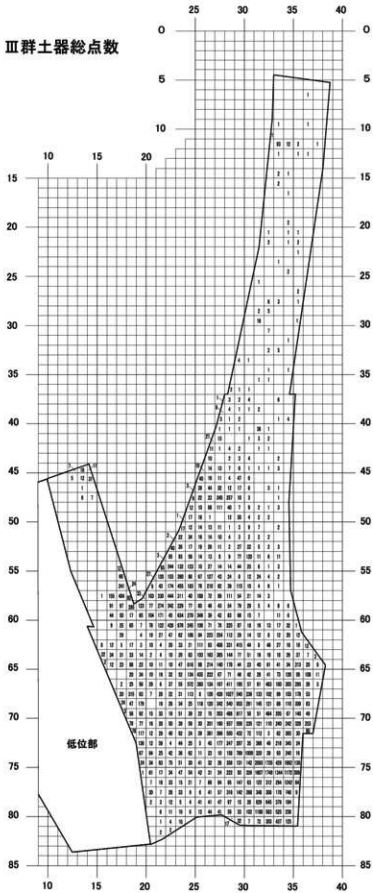

図Ⅴ－１－５　Ⅲ群土器総点数出土分布図

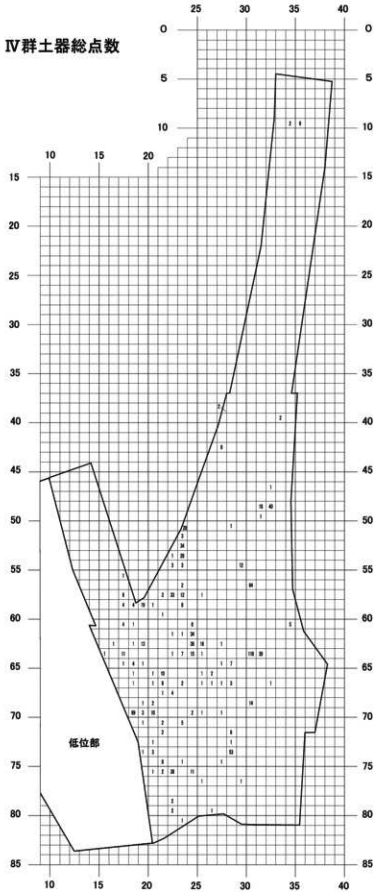

図Ⅴ－１－６　Ⅳ群土器総点数出土分布図

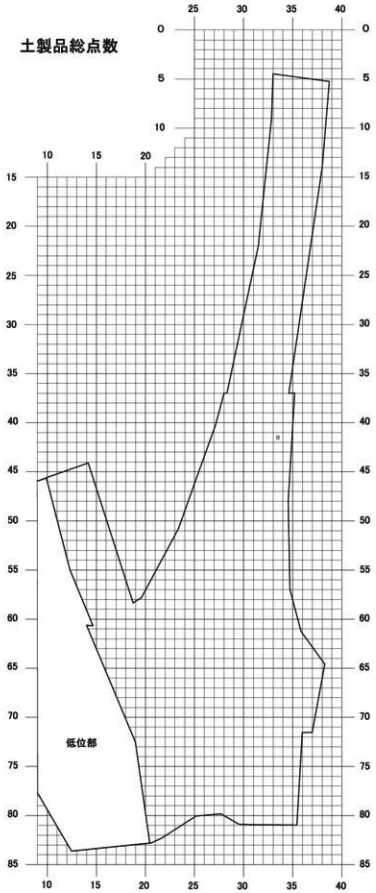

図Ⅴ－１－７　土製品総点数出土分布図

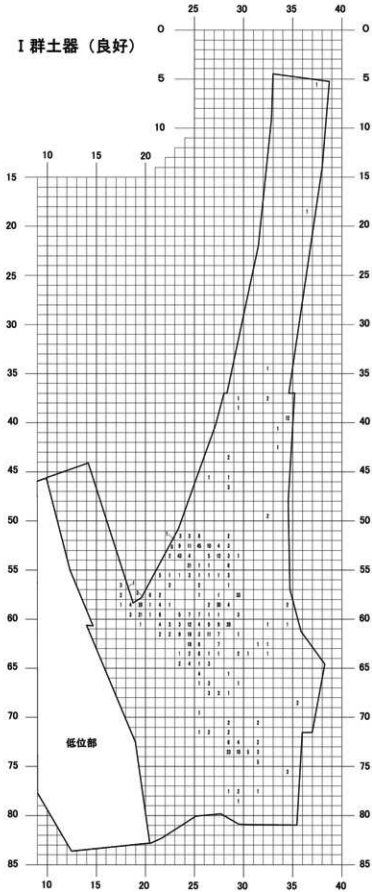

図Ⅴ－１－８　Ⅰ群土器（良好）出土分布図

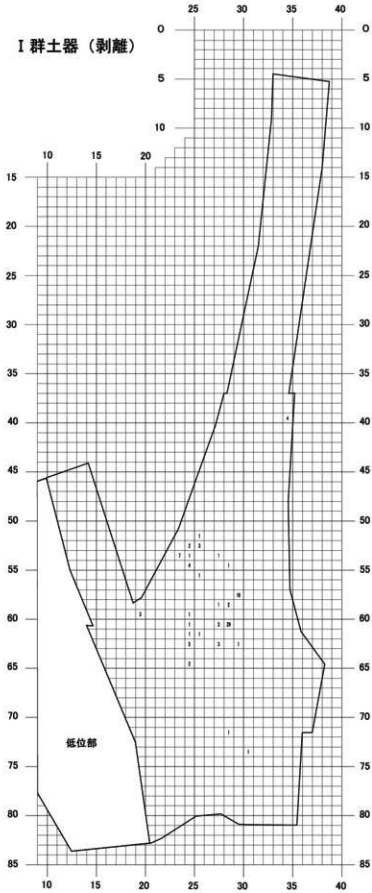

図Ⅴ－１－９　Ⅰ群土器（剥離）出土分布図

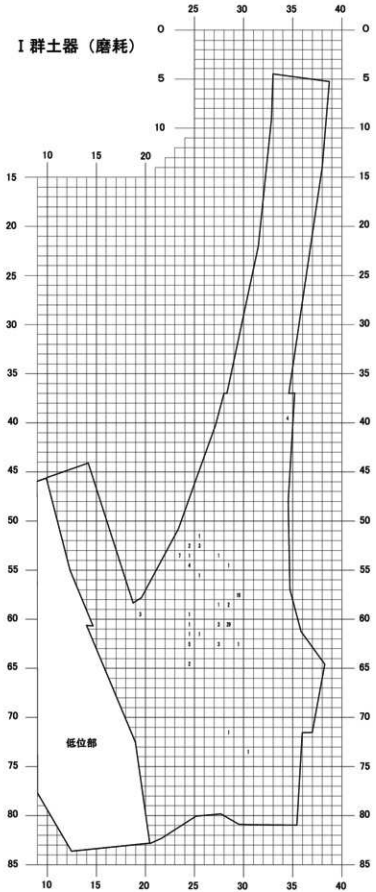

図Ⅴ－１－10　Ⅰ群土器（磨耗）出土分布図

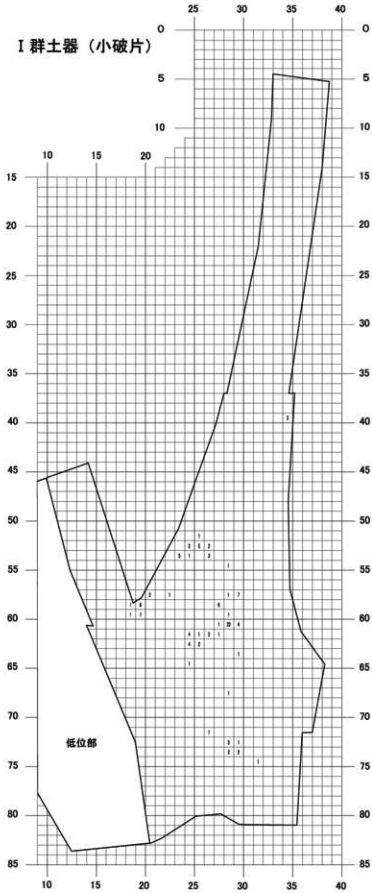

図Ⅴ－１－11　Ⅰ群土器（小破片）出土分布図

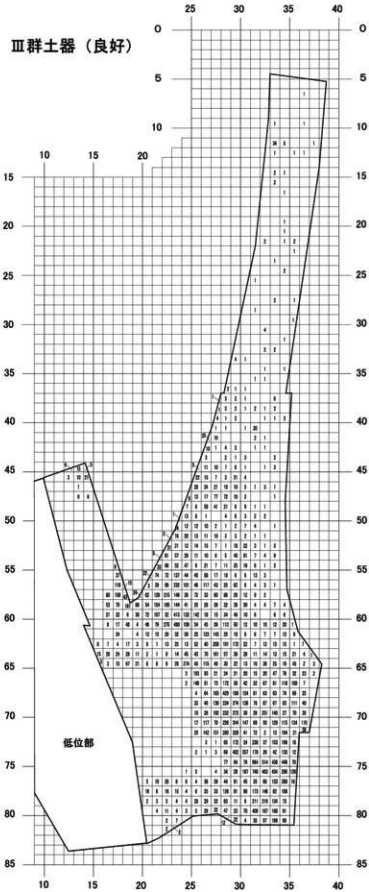

図Ⅴ－１－12　Ⅲ群土器（良好）出土分布図

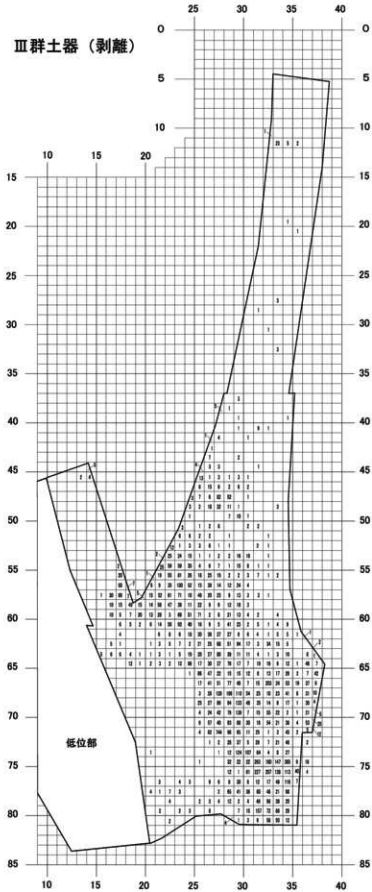

図Ⅴ－１－13　Ⅲ群土器（剥離）出土分布図

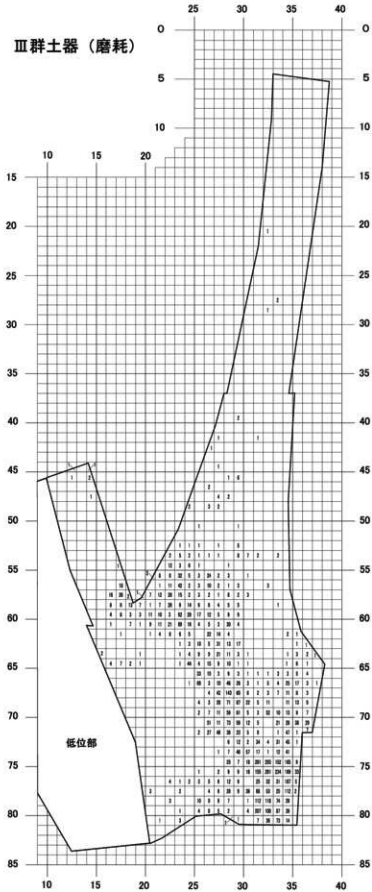

図Ⅴ－１－14　Ⅲ群土器（磨耗）出土分布図

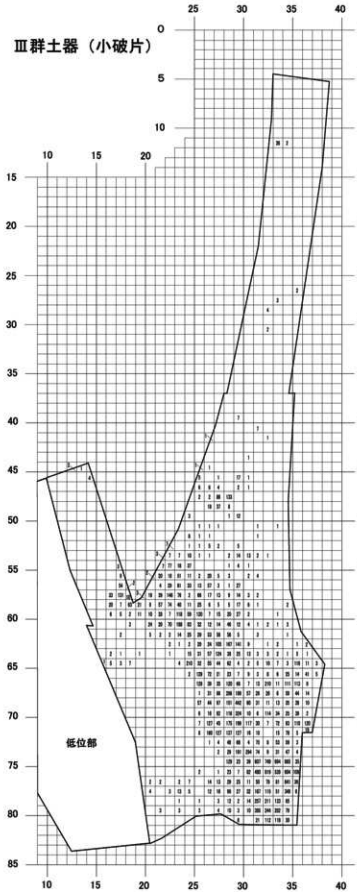

図Ⅴ－１－15　Ⅲ群土器（小破片）出土分布図

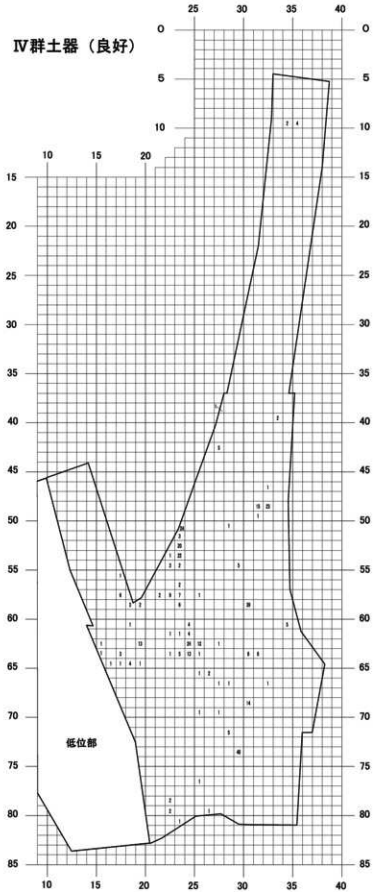

図Ⅴ－１－16　Ⅳ群土器（良好）出土分布図

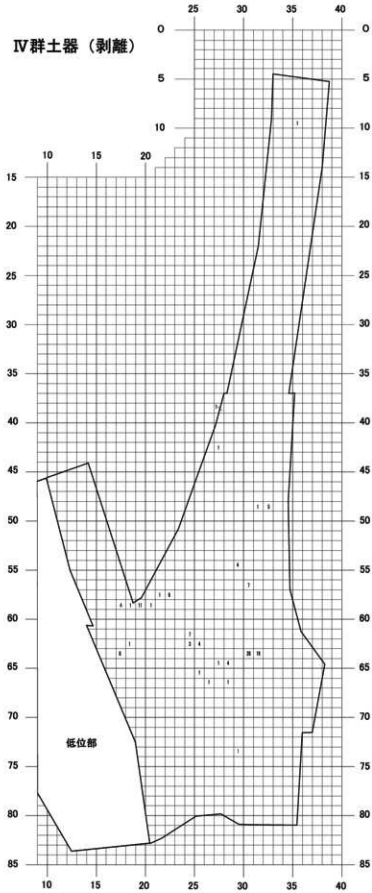

図Ⅴ－１－17　Ⅳ群土器（剥離）出土分布図

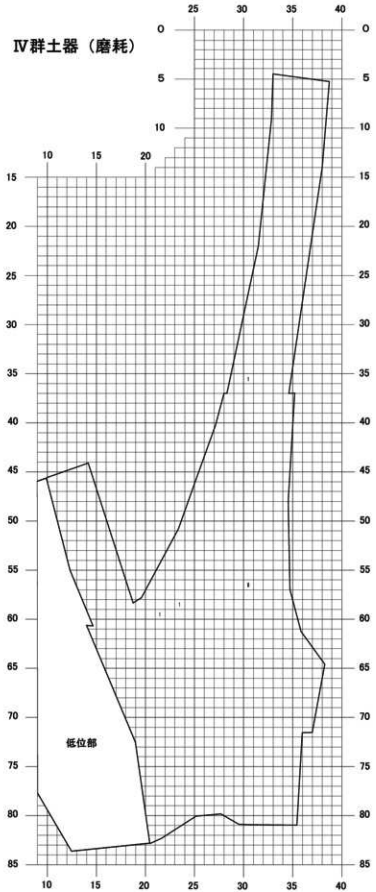

図Ⅴ－１－18　Ⅳ群土器（磨耗）出土分布図

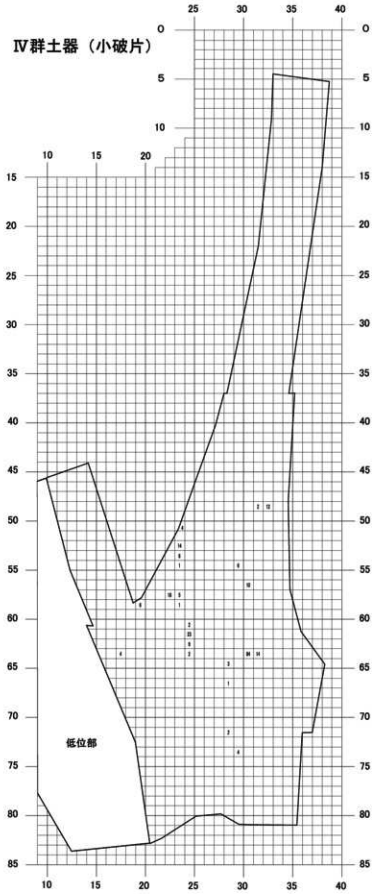

図Ⅴ－１－19　Ⅳ群土器（小破片）出土分布図

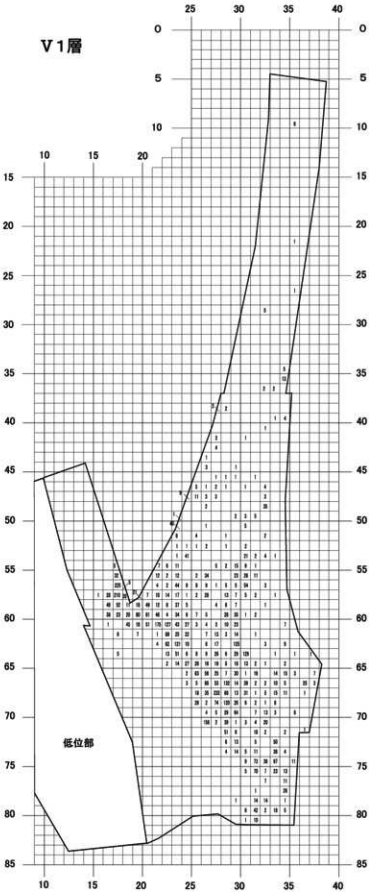

図Ⅴ－１－20　Ⅴ１層土器出土分布図

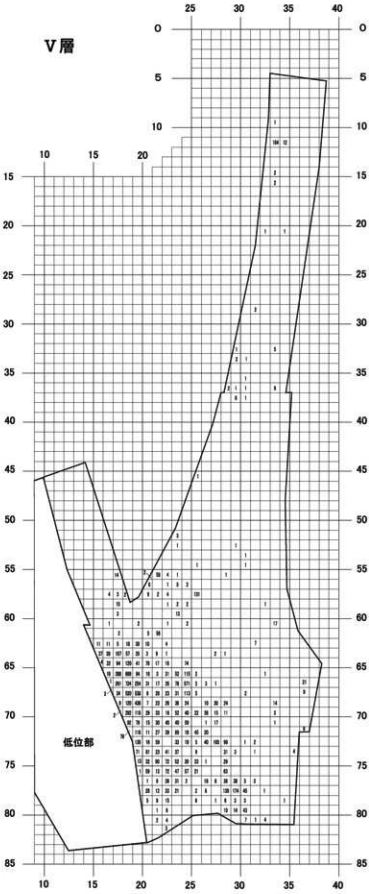

図Ⅴ－１－21　Ⅴ層土器出土分布図

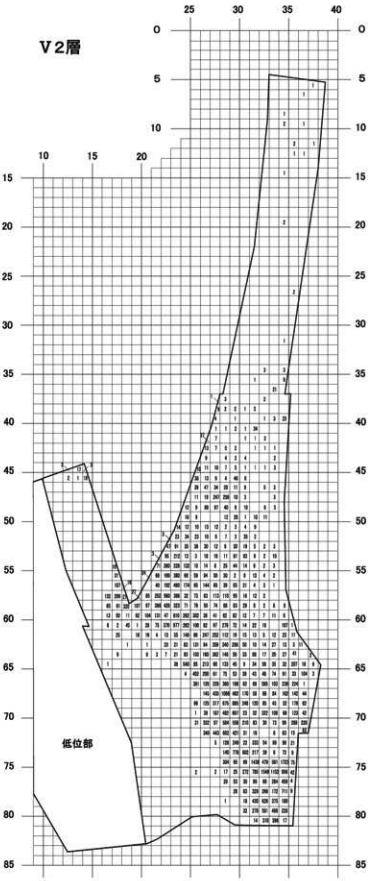

図Ｖ－１－22　Ｖ２層土器出土分布図

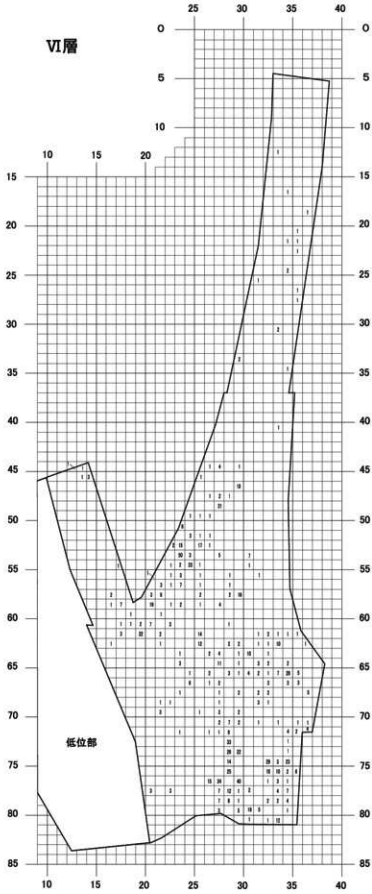

図Ⅴ－１－23　Ⅵ層土器出土分布図

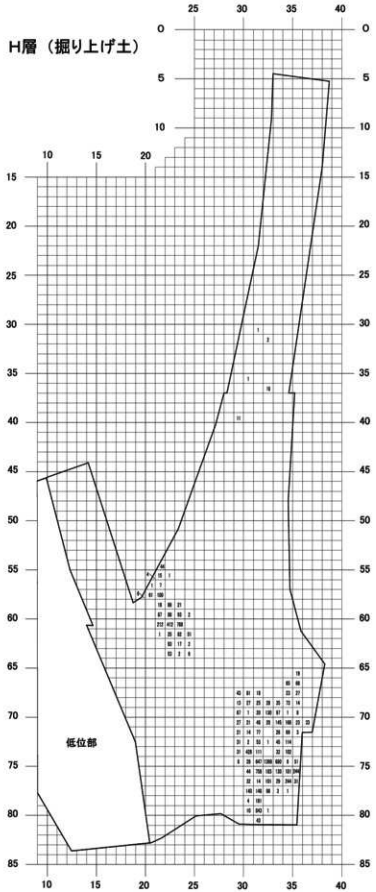

図Ⅴ－１－24　H層（掘り上げ土）土器出土分布図

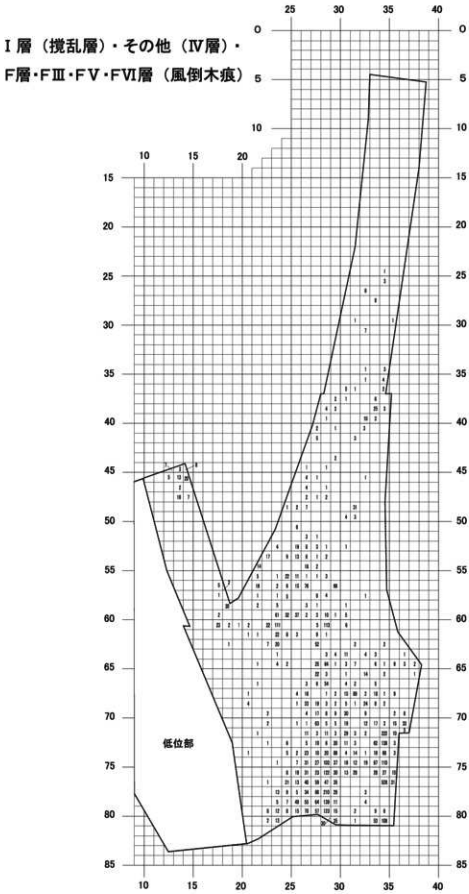

図Ⅴ－１－25　Ⅰ層（撹乱層）・その他（Ⅳ層）・風倒木痕 土器出土分布図

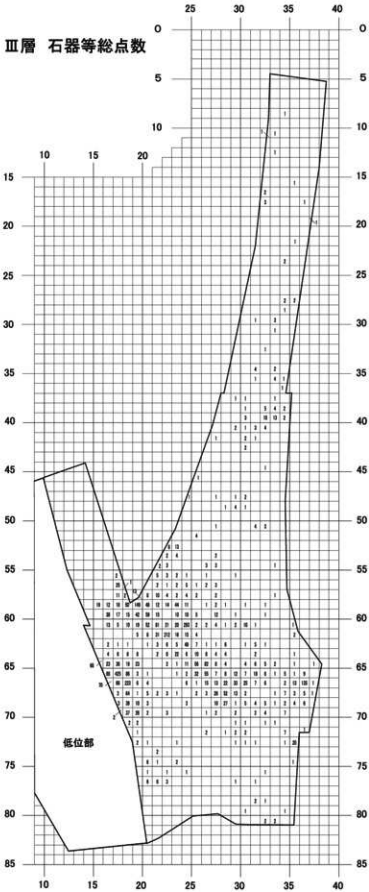

図Ⅴ－１－26　Ⅲ層　石器等総点数出土分布図

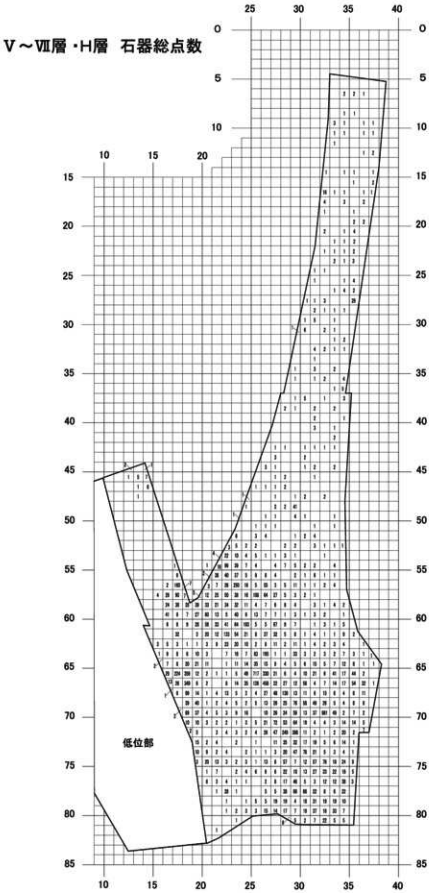

図Ⅴ－１－27　Ⅴ～Ⅶ層・Ｈ層　石器総点数出土分布図

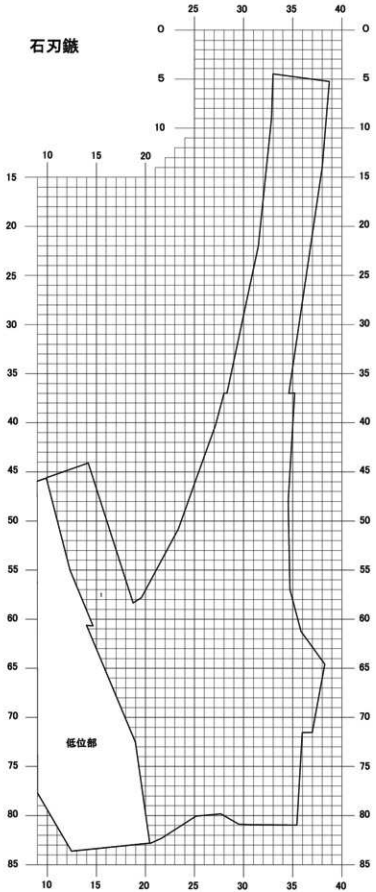

図Ⅴ－１－28　石刃鏃出土分布図

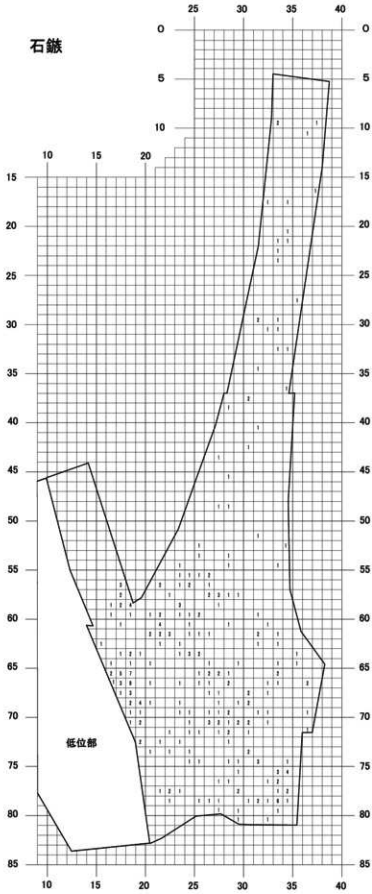

図Ⅴ－１－29　石鏃出土分布図

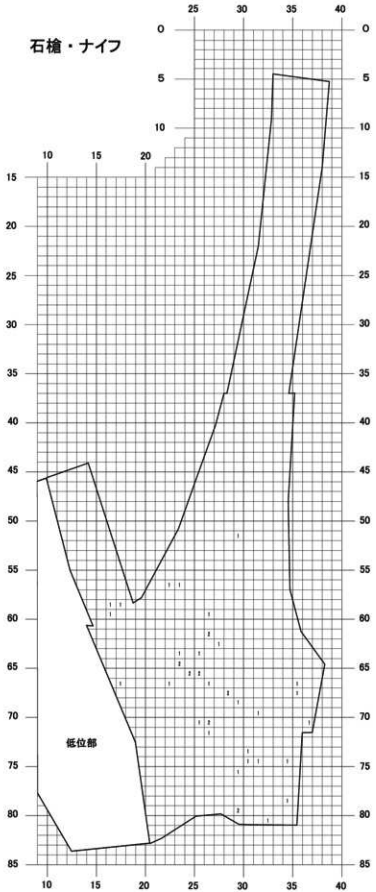

図Ⅴ－１－30　石槍・ナイフ出土分布図

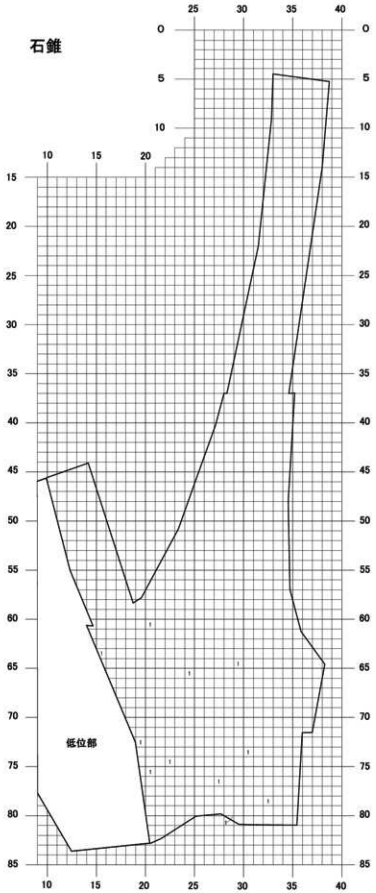

図Ⅴ－１－31　石錐出土分布図

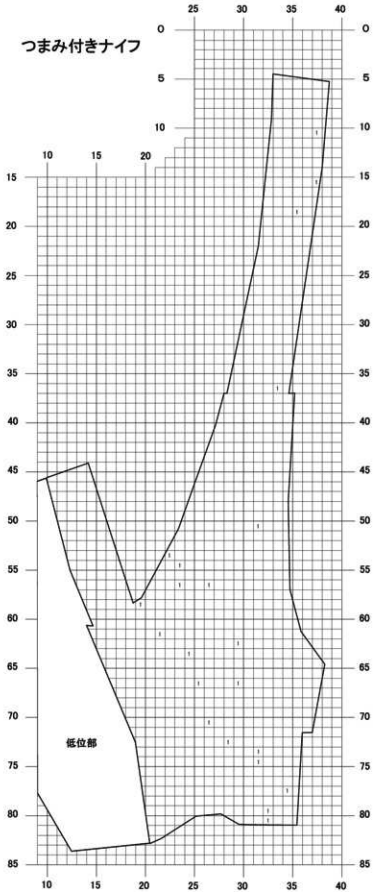

図Ⅴ－１－32　つまみ付きナイフ出土分布図

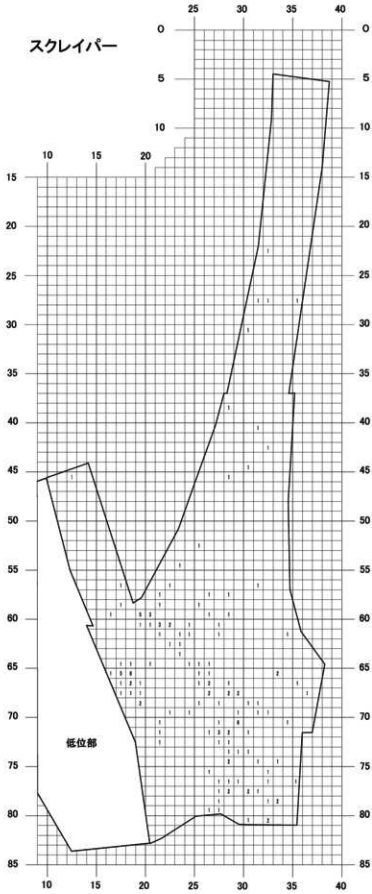

図Ⅴ－１－33　スクレイパー出土分布図

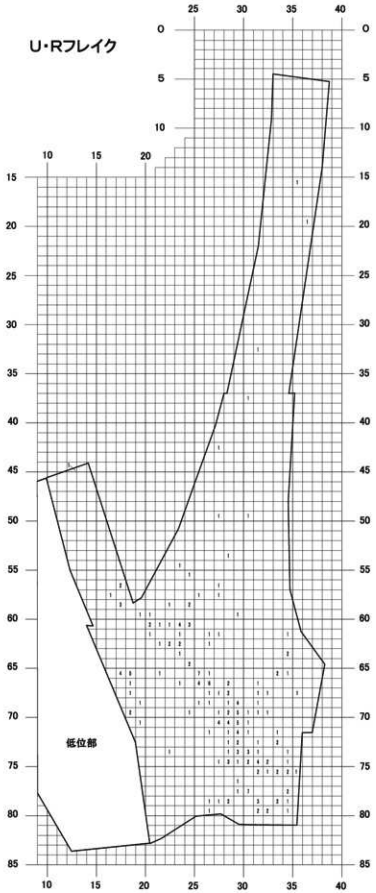

図Ⅴ－１－34　Ｕ・Ｒフレイク出土分布図

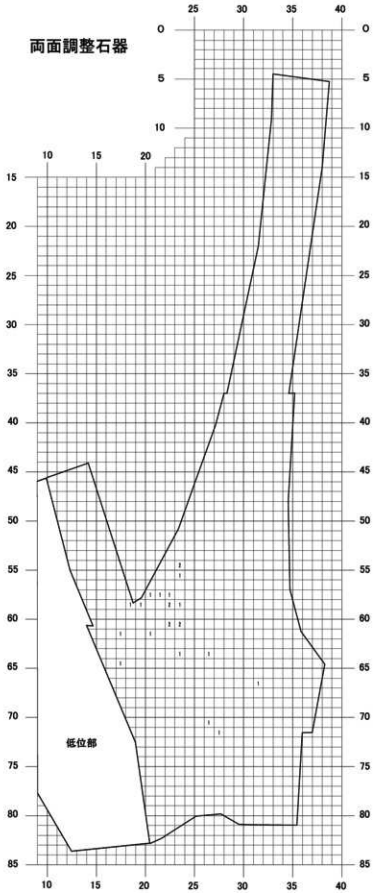

図Ⅴ－１－35　両面調整石器出土分布図

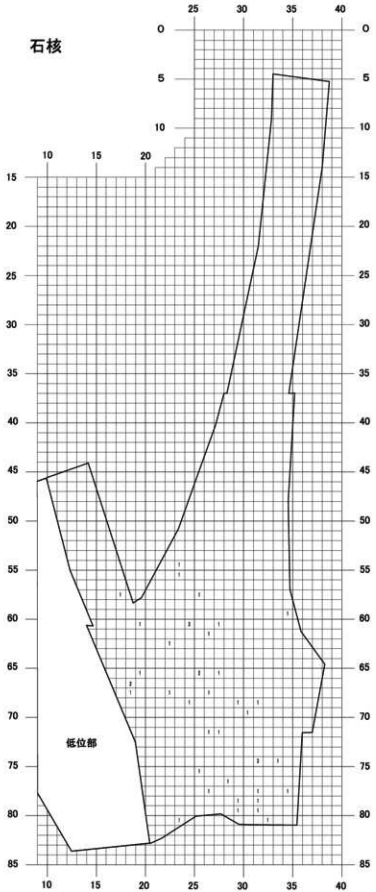

図Ⅴ－１－36　石核出土分布図

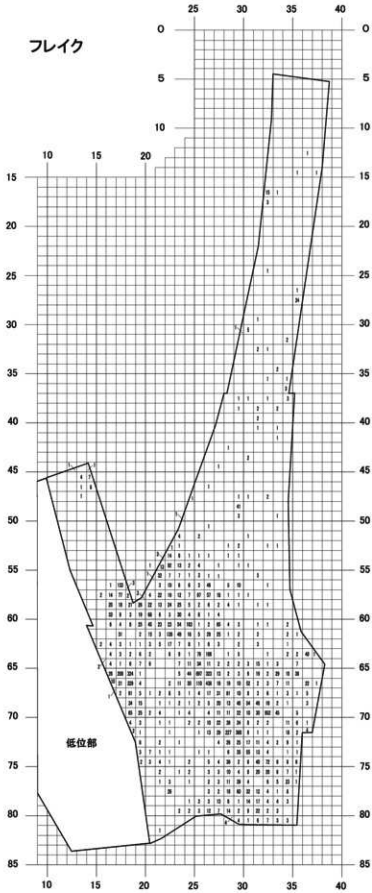

図Ⅴ－１－37　フレイク出土分布図

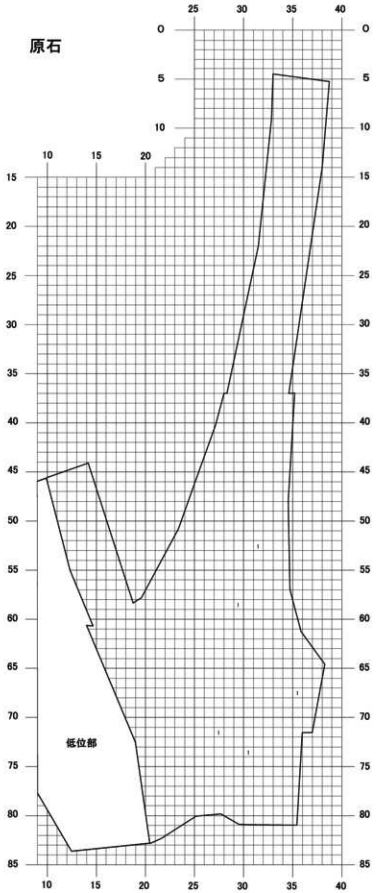

図Ⅴ－１－38　原石出土分布図

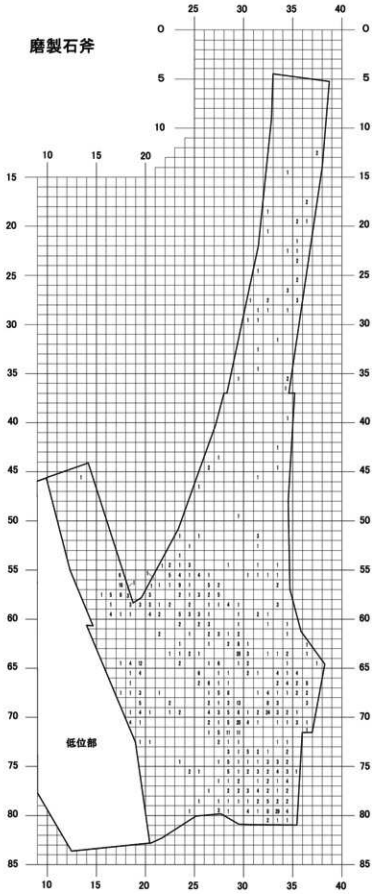

図Ⅴ－１－39　磨製石斧出土分布図

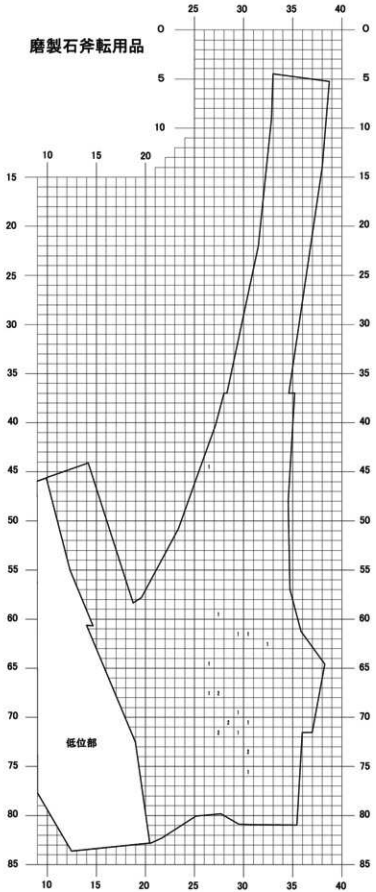

図Ⅴ－１－40　磨製石斧転用品出土分布図

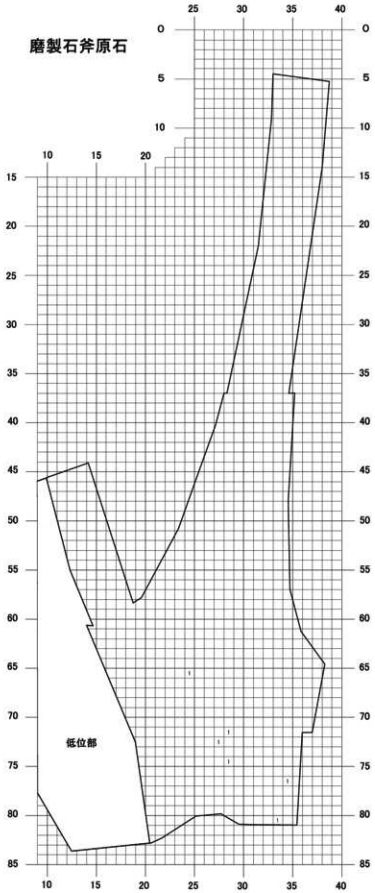

図Ⅴ－１－41　磨製石斧原石出土分布図

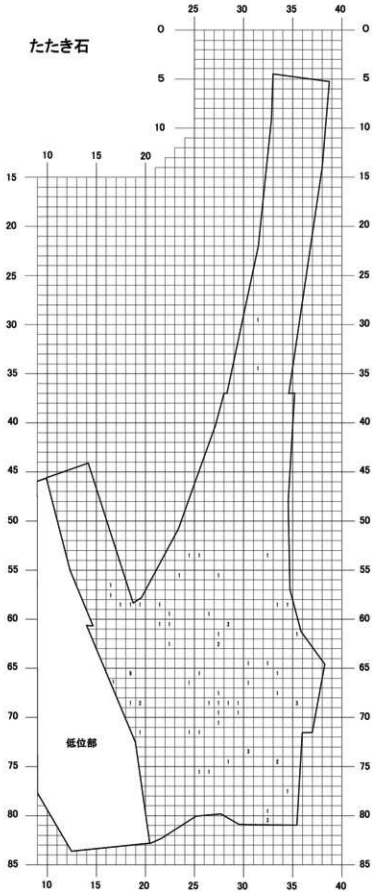

図Ⅴ－１－42　たたき石出土分布図

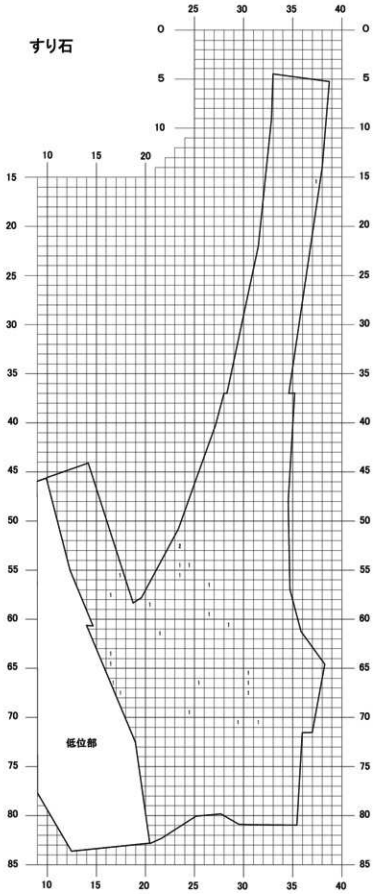

図Ⅴ－１－43　すり石出土分布図

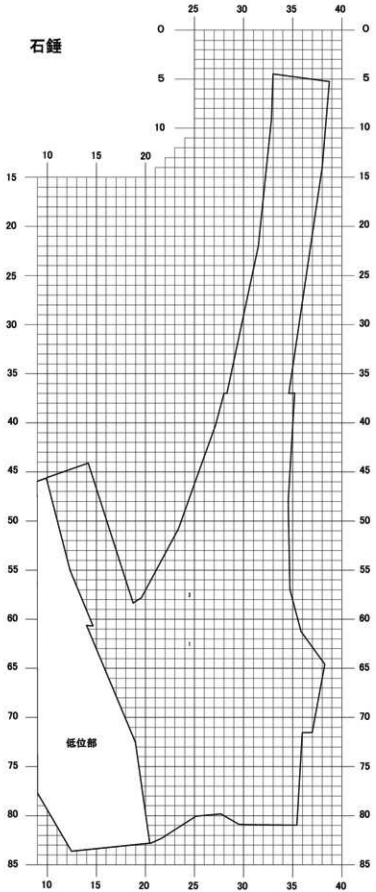

図Ⅴ－１－44　石錘出土分布図

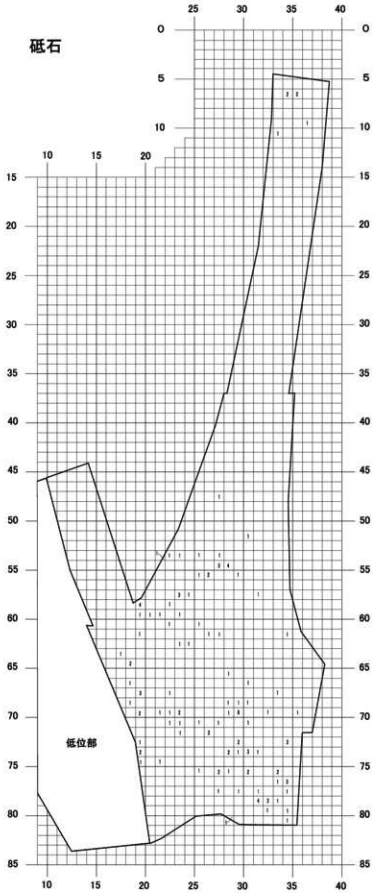

図Ⅴ－１－45　砥石出土分布図

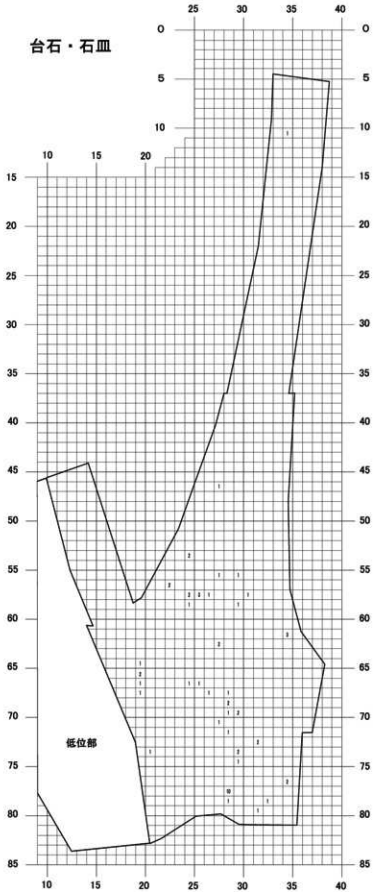

図Ⅴ－１－46　台石・石皿出土分布図

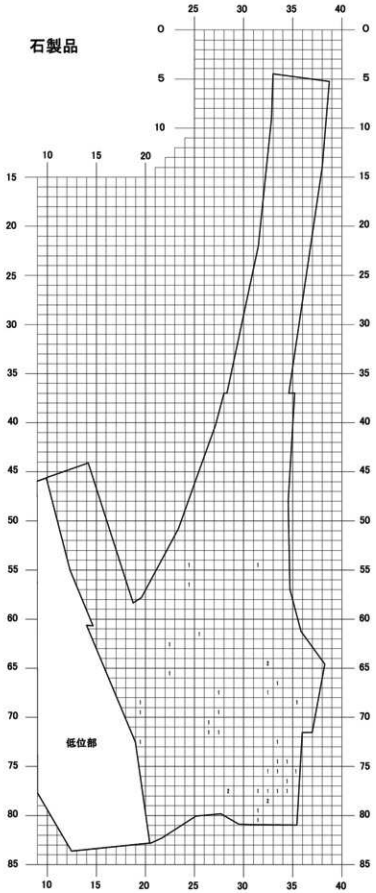

図Ⅴ－１－47　石製品出土分布図

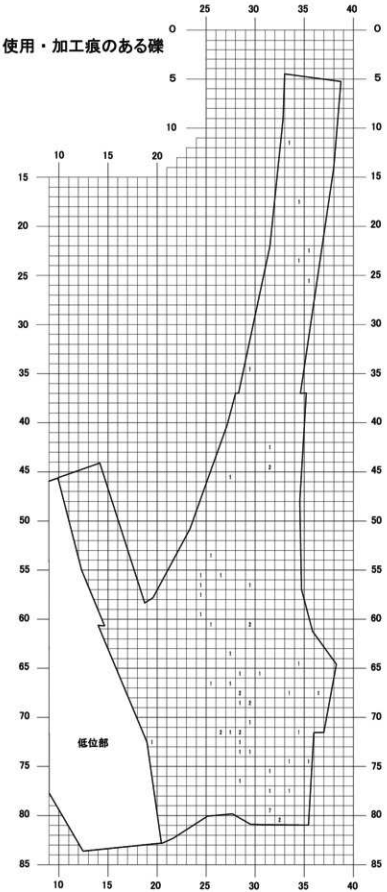

図Ⅴ－１－48　使用・加工痕のある礫出土分布図

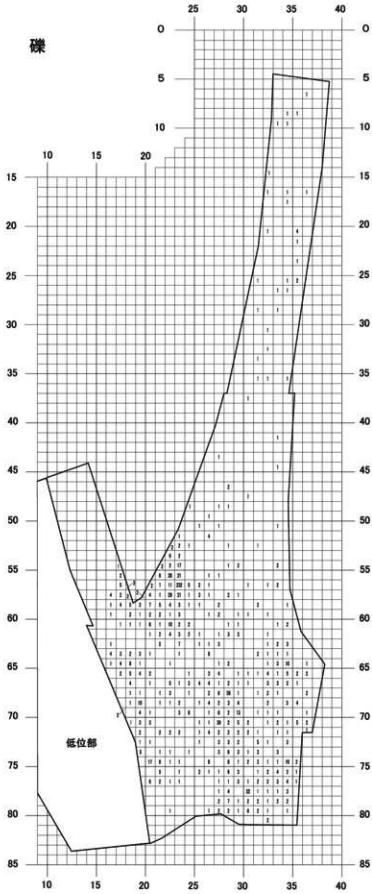

図Ⅴ－１－49　礫出土分布図



図Ⅴ－２－１　包含層復原土器

２．土器・土製品

（１）復原土器（図Ⅴ－２－１　表Ⅴ－２－１～12　図版92・93）

包含層出土の土器は、Ⅲ群ｂ類９個体、Ⅳ群ａ類１個体、Ⅳ群ｃ類２個体を復原した。

Ⅲ群ｂ類

１は直立気味の口縁部から胴部へいたる器形、２は外反する口縁部から曲線的に胴部へすぼまる器形、３は口縁部から胴部中位まで直立気味で、同下位から底部へと直線的にすぼまる器形、４は胴部中位付近で、すべて、器面に地文、粘土紐の貼付、平行沈線文が施され、貼付上は半截竹管状工具による施文で、５は底部で胴部へは曲線的につながる器形で、複節ＲＬＲ縄文が施される。８・９は底部で、８の外面は明瞭な張り出しがあり、ＲＬ縄文がみられ、９は上げ底でＬＲ縄文が施される。１～５・８・９は萩ケ岡式と考える。

６は小型で、外反する口縁部から直線的にすぼまる器形で、口唇部に刺突文、外面はＲＬ縄文がみられる。７は小型の底部で、外面はＲＬで一部縦走する。これらは柏木川式と推測する。

Ⅳ群ａ類

10は直立気味の口縁部から直線的にすぼまる器形で、折り返し口縁と判断する。撚りの異なる原体を縦位回転し羽状縄文を施し、また、円形の縄端圧痕文と考える文様もみられる。余市式に相当しよう。

Ⅳ群ｃ類

11は小型の壺で、外面はミガキ、内面はナデ調整である。12は鉢形で、ＬＲ縄文と突瘤文が施され、堂林式と判断する。

（２）破片土器・土製品（図Ⅴ－２－２～20　表Ⅴ－２－13～18　図版94～102）

「Ⅲ群口縁部破片」

Ⅲ群ａ類（１～５）

１～５は口縁部に縦位の絡条体圧痕文が施された貼付があり、手稲前田式と考える。

Ⅲ群ｂ類（６～169）

６は貼付上が爪による施文で、７は爪による施文と沈線文が施される。８は爪と棒状工具による刺突文が施される。９の地文は結束第１種で、10は爪による施文である。11の器面には整然とした縄文がみられる。12はＬＲとＬＬの羽状縄文である。13は爪による施文が観察される。14は器面にＲＬ縄文と沈線文がある。15は爪による施文と半截竹管状工具による施文がみられる。16は突起部から胴部中位までが接合し、貼付上は爪と棒状工具による施文である。17は突起部下の粘土塊が剥落する。18は突起部がなく、再生土製品の可能性がある。19の貼付上は棒状工具による刺突文である。20は口唇部に複節の縄文が施される。21の地文は結束第１種羽状縄文である。22は半截竹管状工具の二又の反対側を用いた施文と推測する。23は再生土製品の可能性がある。24は内面の調整がミガキで、沈線文状の調整痕が観察される。25は突起部で破片の中央に刺突文が縦位にみられる。26は内面に結束第１種羽状縄文が縦位回転で施される。27は貼付上に半截竹管状工具による平行沈線文がある。28は口唇部がＲＬで、地文は結束第１種羽状縄文である。29の内面は結束第１種縄文が施される。30は口唇部、貼付上の施文は半截竹管状工具によるものである。31は接合資料で、器面に地文、平行沈線文、貼付が観察される。32は突起部の口唇部にくぼみがみられる。33は器面が結束第１種縄文、貼付上が半截竹管状工具による施文である。34は突起部の形状が長い楕円形を呈する。35は貼付上に半截竹管状工

具による刻みが整然と施される。36は突起部から垂下する貼付がみられ、地文は複節の可能性がある。37は突起部に縦位、横位に粘土が貼り付けられ、半載竹管状工具による施文がみられる。38の粘土の貼付は円形とその内部に楕円形である。39は胎土に岩石、鉱物の両方が観察される。40は貼付上に幅広い沈線文が施される。41は貼付により肥厚した口唇部に刻みが施される。42の地文は複節で、貼付上は半載竹管状工具による施文である。43は貼付により口唇部が肥厚し、垂下するものもみられる。44の地文は複節で平行沈線文、貼付がある。45は半載竹管状工具による平行沈線文、刻みが施される。46は半載竹管状工具による刺突文がある。47は口縁～胴部中位まで接合したものである。48は「X」字状に貼付が施される。49の内面には沈線文状の調整痕が観察される。50は突起の形状が曲線的で、胎土に赤色化した岩片を含む。51は形状、割れ口の状態から再生土製品の可能性がある。52は貼付上に押引文、刺突文がある。53の地文はＲＬである。54は口唇部と内面がミガキ調整である。55は突起の形状が台形で、半載竹管状工具による施文がみられる。56は成形され再生土製品の可能性がある。57は薄手で貼付も器面と明瞭な段差を有しない。58は内面にも縄文が施される。59は三本一組の平行沈線文がみられ、これは半載竹管状工具で二度描いて施したと観察する。60は口唇部が肥厚し刺突文が施される。61は器面に垂下する沈線文がある。62は小型と考えるものである。63は口唇部がやや厚く、平行沈線文が重複してみられる。64の地文はＲＲの撚り戻しである。65は器面にＬＲ縄文と綾絡文が施される。66の口唇部は沈線文と観察され、榎林式の影響を考える。67は胎土にチャートを含む。68は突起の形状が曲線的で、貼付がみられる。69・70は同一個体で、半載竹管状工具による整然とした押引文が施される。

６～70は萩ケ岡式に相当する。

71は突起部で、貼付と縦走縄文がみられる。72は貼付上の施文は半載竹管状工具と推測する。73は横位に沈線文が複数観察される。74はやや摩耗し、ＬＲ縄文と刺突文がみられる。75は肥厚する突起部で棒状工具による沈線文がある。76は口縁部が内面に屈曲する器形である。77は粘土の貼付による小突起が内面に突き出ている。78の胎土は石英を多く含む。79は逆「U」字状の貼付がみられる。80は貼付上に刺突文列と間に沈線文が施される。81は器面に綾絡文がある。82は貼付部分に刺突文列がみられる。83は口唇部が厚く、横「M」字状の刺突文が施される。84は胎土に白色の岩片を含む。85は器面にＬＲ縄文、沈線文、刺突文がみられる。86は器面に結束第１種羽状縄文が重複してみられる。87は貼付上にＬＲ撚紐刻みがある。88は無文地の外面と口唇部に円形の刺突文が施され、半裁竹管状工具を回転させて施したと推測する。89は器面にＲＬ縄文と刺突文、口唇部は円形の刺突文がある。90は地文が浅く、横位に刺突文、押引文が施される。91はＬＲ縄文地に先端部が二又の工具による刺突文がみられ、これは口唇部と内面にもみられる。92～95はＬＲ縄文と刺突文列が観察される。96は口唇部に刺突文が施される。97の口唇部には刻みがみられる。98は器面に綾絡文がある。99は外面と口唇部に刺突文が施される。100は外面に地文、刺突文列、綾絡文が観察される。101の口唇部直下の器面には、棒状工具による深い刺突文が施される。102は口唇部と外面に円形の刺突文がみられる。103は結束第１種羽状縄文と刺突文が施される。104は二又状工具による刺突文がみられ、地文は浅い。105は外面に曲線的な条とやや横長の刺突文がみられる。106は内面にＬＲ縄文と綾絡文らしきものが観察される。107の内面には沈線文状の調整痕がある。108は外面に撚紐と二又状工具による刺突文がある。109はＬＲ縄文地に刺突文列と沈線文がみられる。110は口唇部が厚く、沈線文と刺突文が観察される。111は薄い貼付で、刺突文、沈線文が施される。

71～111は柏木川式で、貼付、刺突文等を特徴とする。

112はＬＲ縄線文がみられる。113はＬＲ原体により、口唇部は撚紐刻み、器面は縄線文が施される。

114は縦横位に縄線文が観察される。115は内面にもＬＲ縄文がみられる。116は外面にＬＲ縄文、ＬＲ縄線文、円形の刺突文がある。117は口唇部とこの直下の外面にＬＲ縄線文がみられる。118の縄線文は太い原体が用いられている。119は小突起から垂下する沈線文があり、内面にも縄文がみられる。120の外面は幅広の沈線文が複数観察される。121はＬＲ縄文地に沈線文が複数施される。122の口唇部は貼付と沈線文、器面は羽状縄文である。

112～122は柏木川式に相当し、縄線文、沈線文を特徴とする。

123は突起部が三角形で、ＬＲ縄文地に貼付と縄線文が施される。124は小突起を有し、貼付と器面に縄線文が複数観察される。125は口唇部にも縄線文が施される。126の貼付上は、縦位の撚紐刻みの後に横位の縄線文が施される。127の突起部は無文である。128は器面に刺突文、貼付帯上に縄線文が施される。129は形状と割れ口が平滑なことから、再生土製品と考える。130は口唇部が粘土の貼付により肥厚し、縄線文が施される。131は縄線文が施された貼付が縦横位にある。132は貼付帯上に縄線文とこれに切られる縦位の撚紐刻みが観察される。133は地文が縦走気味である。134は口唇部断面が貼付により円形で、複数の縄線文がみられる。135は口唇部が貼付により厚みを有し、縄線文が施される。136・137は貼付部分以外の器面にも縄線文がみられる。138はＬＲ縄文地に同原体による縄線文がみられる。

123～138は、道南地方のノダップⅡ式で、曲線的な器形、文様は貼付帯とＬＲ縄線文を特徴とする。在地の柏木川式と平行する。

139は内外面に縄文が施され、短刻線文がみられ、煉瓦台式と推測する。

140はＬＲ縄文がみられる。141は外面に粘土のつなぎ目がみられ、結束第１種羽状縄文が施される。142はＬＲ縄文と突起部の外面に縄線文がある。143は口唇部が肥厚し、ＬＲ撚紐刻み、縄線文、縄文が観察される。144はＬＲ縄文と半截竹管状工具による施文が観察される。145はＲＬ縄文と貼付が施される。146は貼付部分の器面が剥離する。147・148は同一個体で口唇部が肥厚し、結束第１種ＬＲ縄文が整然と施される。149は結束第１種の回転痕が複数観察され、貼付帯と器面は同時に施文される。150の器面は結束第１種の縄文で、貼付部分と口唇部は無文である。151は節が大きな縄文で縦走気味である。152は薄手で口唇部と外面にＬＲ縄文が施される。153の口唇部は縄線文、外面は縄文である。154は細い条が観察される。155の口唇部は刺突文、外面はＬＲである。156の口唇部は撚紐圧痕文、外面は縄文である。157は外面が結束第１種羽状縄文で、口唇部は絡条体圧痕文と推測する。158の口唇部は刺突文、外面はＬＲ縄文と円形の刺突文が施される。159の口唇部は棒状工具による刻み、外面は縄文である。160は口唇部と内外面に縄文が観察される。161・162は、口唇部は円形の刺突文で、外面は縄文である。163の外面はＲＬ縄文、口唇部はＬＲ撚紐刻みである。164・165は、口唇部が無文で、器面は縦走気味の縄文である。166の口唇部はＲＬ、外面は結束第１種羽状縄文である。167は再生土製品で、内面から３か所、外面から１か所の穿孔がみられる。168は外面がＬＲ縄文、内面はミガキである。

140～168は外面が縄文のもので、型式の特定ができなかったものである。

169の外面は結束第１種羽状縄文で、口唇部は沈線文が横環し、大木式土器の影響を受けたと推測する。

「Ⅲ群底部破片」

Ⅲ群ｂ類

170は外面にＬＲ縄文とナデがみられる。171の地文はＬＬ（撚り戻し）である。172はＬＲ縄文とナデ調整が施される。173の縄文は縦走する。174は結束第１種ＬＲ縄文と部分的にＲＬ縄文がある。

175・176は底外面にＬＲの条が観察される。177の外面はＬＲのみでナデ調整はみられない。178～181は形状や割れ口の状態から、底面を利用した再生土製品と考える。182の底外面は半截竹管状工具による施文と推測する。183・184は外面と底外面にＲＬＲ縄文が施される。185の外面と底外面はＲＬ縄文である。186は外面がＬＲ、底外面がＲＬ縄文と解される。187は内面に粘土塊が貼り付けられる。188は小型で底部の外面が明瞭に張り出す。

「Ⅲ群胴部破片」

Ⅲ群ａ類

189・190は、貼付部分に絡条体圧痕文があり、手稲前田式に相当する。

Ⅲ群ｂ類

191は胴部下位で、ＬＲ縄文と綾絡文が施される。192はＬＲ縄文、綾絡文が施され、貼付上は刻みである。193は結束第１種羽状縄文で、貼付上は爪による施文である。194は結束第１種羽状縄文と沈線文、垂下する貼付が施され、貼付上は棒状工具による刺突文である。195は胴部上位から下位まで接合し、貼付上の施文は半截竹管状工具による。196は器面にＬＲ縄文と綾絡文があり、貼付上は刺突文がみられる。197はＬＲとＲＲ（撚り戻し）の羽状縄文である。198の貼付上の施文は半截竹管状工具による平行沈線文である。199の貼付部分は半截竹管状工具による刻みである。200の地文はＲＬＲ縄文で直前段多条である。201は半截竹管状工具による押引文が整然みられる。202は細い粘土紐の貼付である。203は地文が直前段多条のＲＬＲで、貼付部分は半截竹管状工具による施文である。204はＲＬＲ縄文地に、三本一組の平行沈線文が施される。205の地文は無節である。206～209はＬＲ縄文と綾絡文がみられる。210は胴部下位付近で、結束第１種羽状縄文がみられる。211の地文は複節である。212の胎土はチャート等の堆積岩が主体である。213は条が縦走する。214は形状と割れ口の状態から、再生土製品と判断する。215はＲＲ（撚り戻し）の条が横走する。216の地文は無節の結束第１種羽状縄文である。217はＬＲ縄文地に同原体による縄線文が施される。218の貼付帯上は、ＬＲ原体による撚紐刻みと縄線文がみられる。219はＬＲ縄文地に刺突文と貼付が施され、貼付部分は刻みが施される。

大木式土器（最花式　大木９式）

220は薄手で曲線的な器形で、破片の上部の無文部分はミガキ調整され、二条の沈線文に区画された下位には、縦走するＲＬ縄文地に楕円形あるいはハート形の沈線文と円形の刺突文が施される。内面は丹念なミガキ調整で、東北地方の最花式（大木９式）である。破片は楕円形で再生土製品と推測する。

「Ⅳ群口縁部破片」

Ⅳ群ａ類

１は器面がＬＲ縄文、貼付帯上はＬＲ・ＲＬ縄文が施される。２は器面と明瞭な段差を有し、いずれもＲＬ縄文が施される。３は口唇部に粘土のつなぎ目がみられ、器面はＲＬ、貼付部分はＬＲである。４は貼付部分に撚りの異なる原体による施文とＬＲ縄線文がみられる。５は口唇部断面が角張る形態で、平行沈線文が施される。

Ⅳ群ｂ類

６は無文の口縁部で、ナデ、ミガキ調整が施され、手稲式と判断する。７は波状口縁で、曲線的な沈線文により縄文地と無文部分が区画され、また、沈線文の間に刻みが施され、ホッケマ式と判断する。

Ⅳ群ｃ類

8はＬＲ縄文地に突瘤文と爪形文が施され、口唇部は刻みにより小波状を呈する。9はＲＬ縄文地に沈線文と突瘤文が観察される。10はＬＲ縄文地に突瘤文があり、口唇部は角張っている。11はゆるやかな波状口縁で、直線と曲線の沈線文が描かれ、撚りの異なる原体で充填縄文が施される。12は地文と突瘤文がみられ、口唇部はやや厚みがある。8～12は堂林式に相当すると考える。

13は当初Ⅳ群と考えたが、口縁部が無文で、縄文地に平行する沈線文が施され、大洞Ａ・Ａ’並行のⅤ群ｃ類と判断する。

「Ⅳ群底部・胴部」

14は小さな底部から大きく胴部へと開く器形を呈し、Ⅳ群ｂ類と判断する。15～16は器面と貼付帯に段差を有し、撚りの異なる原体を用いて羽状縄文が施され、余市式である。

「Ⅰ群口縁部破片」

1は短縄文、縄線文、絡条体圧痕文、撚りの異なる原体による羽状縄文が施される。2は口唇部断面が丸形で、ＬＲ縄線文がある。3は短縄文、縄線文、撚糸文が観察される。4は微隆起線文と短縄文がみられる。5はＲＬ原体による短縄文と縄線文が施される。6は口縁部に縄線文、胴部は羽状の撚糸文である。7は接合した大きい破片で、縄線文と羽状の撚糸文がみられる。8は口縁部に横位に絡条体圧痕文、胴部に撚糸文がある。9はＬを用いた巻方向が異なる二つの原体による施文である。10の原体はＬ左巻き、Ｒ右巻きの絡条体である。

1～3・5は東釧路Ⅲ式、4は中茶路式、6～10は東釧路Ⅳ式と考える。

「Ⅰ群底部破片」

11は底面から胴部へと開口する器形で、ＲＬ縄文とヘラ状工具による刻みが施される。東釧路Ⅲ式と判断する。

「Ⅰ群胴部破片」

12は断面の形状から、尖底の底部近くと推測する。13はＲＬ短縄文と組紐圧痕文が施される。14はＬＲ原体による短縄文、斜行縄文がみられる。15は短縄文、縄線文、縄文があり、原体はすべてＬＲである。16の原体は矢羽根状の絡条体か、工具による押引文と推測する。17はＬＲ絡条体圧痕文と羽状の撚糸文が施される。

13～15は東釧路Ⅲ式、12・17は東釧路Ⅳ式と考える。

「土製品等」

1～4は、Ⅲ群ｂ類萩ケ岡式土器に貼り付けられる橋状把手が剥落したもので、棒状工具により、1は沈線文、2は刺突文、3・4は半截竹管状工具による施文である。また、4は土器との接合部分にＬＲ縄文が観察され、地文を施した後に、これらを貼り付けたと判断する。

5～15は三角形に加工されたものである。5・6は丹念な研磨が施される。7は打ち欠き加工による。8は研磨が丹念で、辺が曲線的である。9・10は周縁が打ち欠かれている。11・12は打ち欠かれて土器の表面が残存しない。13は左右両側縁に抉りがみられる。14は左右両側縁に面が形成される。15は打ち欠きが粗い。16は正方形で、割れ口の断面が研磨される。

17～19はⅢ群ｂ類萩ケ岡式土器の突起部を利用したものである。17は打ち欠きと研磨加工による。18は外面も研磨され器面が残存しない。19は厚みを残す。

20～27は穿孔されるものである。

20は方形、21・22は楕円形である。23～25は穿孔が途中のもので、裏面の穿孔部分の器面は剥離が施される。26・27は整った円形で、穿孔がみられる。（末光）

図Ⅴ－２－２　包含層Ⅲ群破片土器（１）

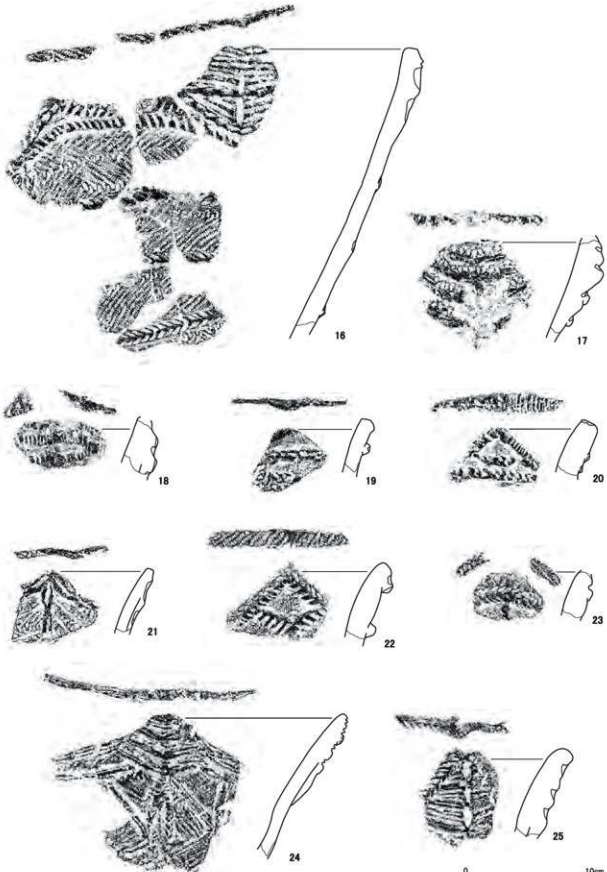

図Ⅴ－２－３　包含層Ⅲ群破片土器（２）

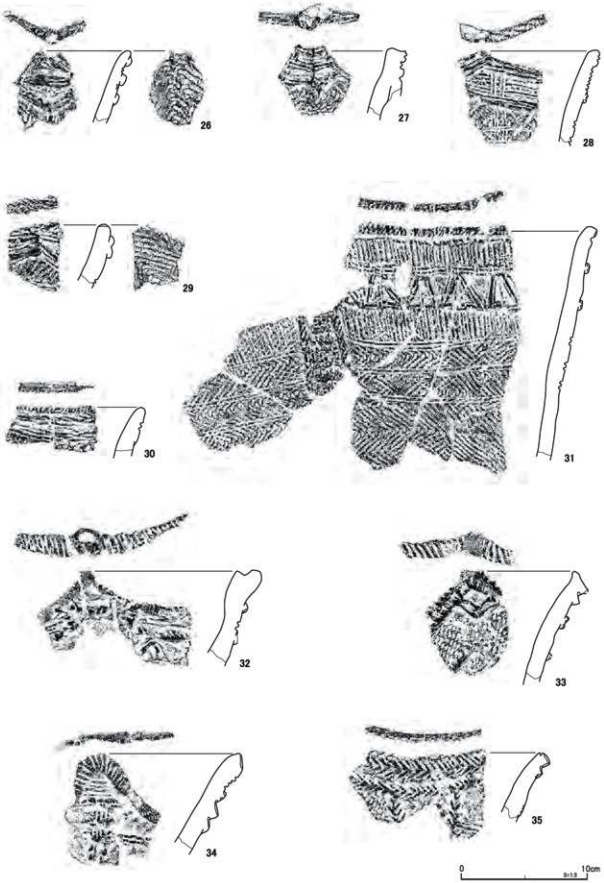

図Ⅴ－２－４　包含層Ⅲ群破片土器（３）

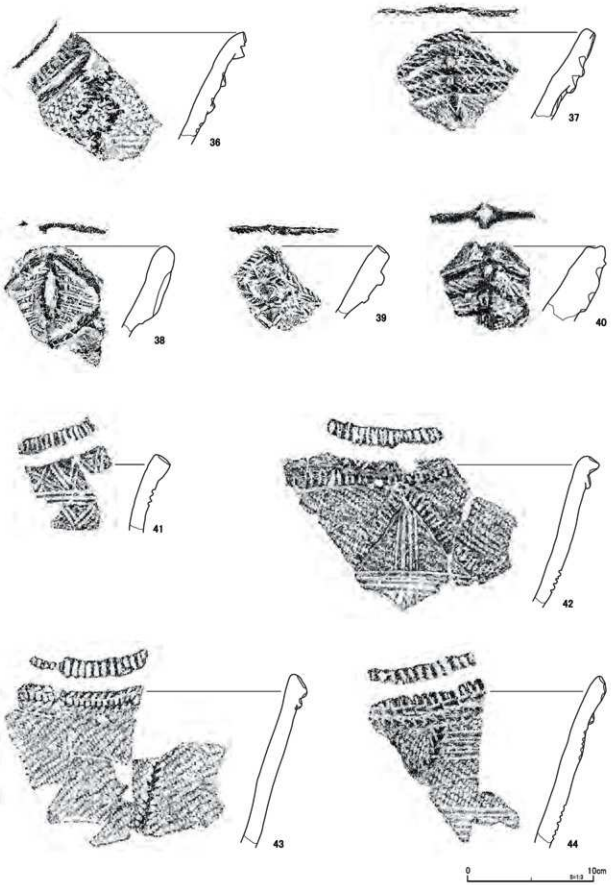

図Ⅴ－２－５　包含層Ⅲ群破片土器（４）

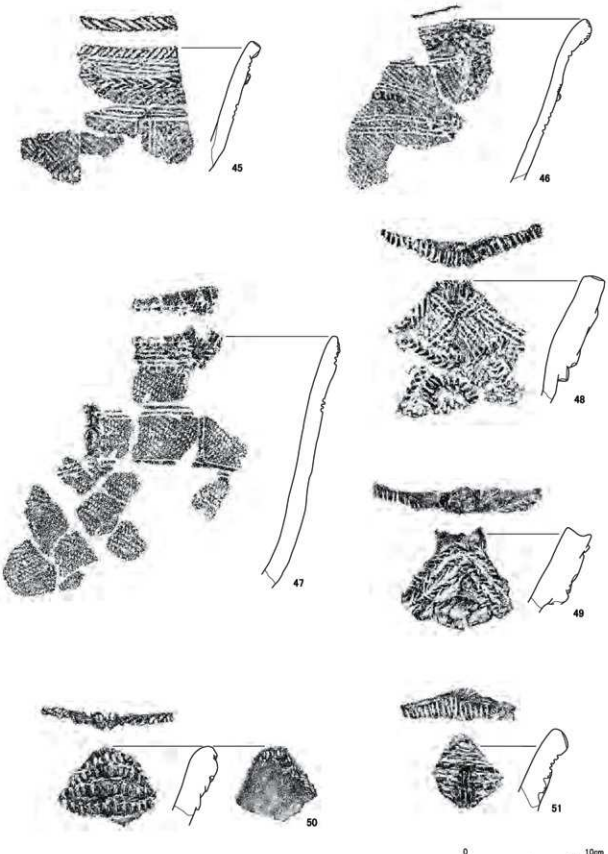

図Ⅴ－２－６　包含層Ⅲ群破片土器（５）

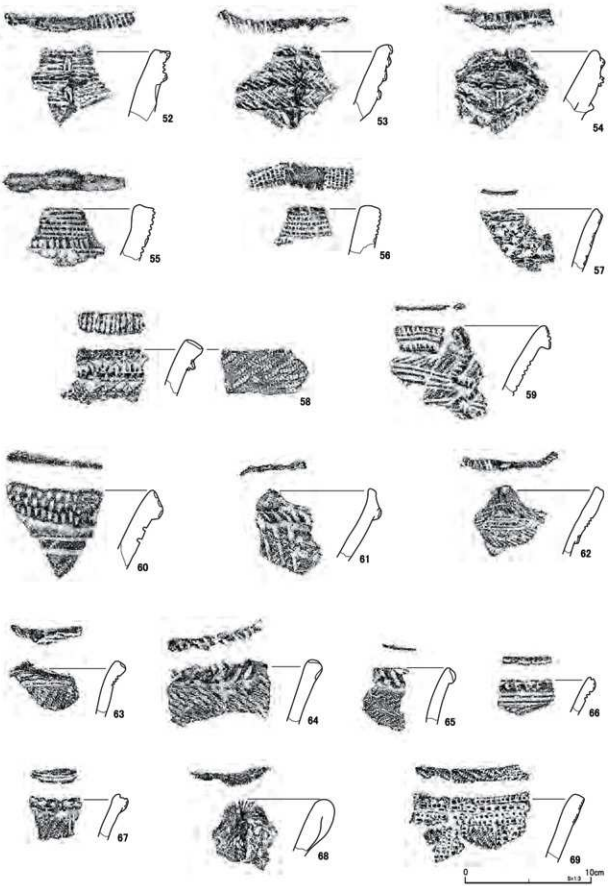

図Ⅴ－２－７　包含層Ⅲ群破片土器（６）

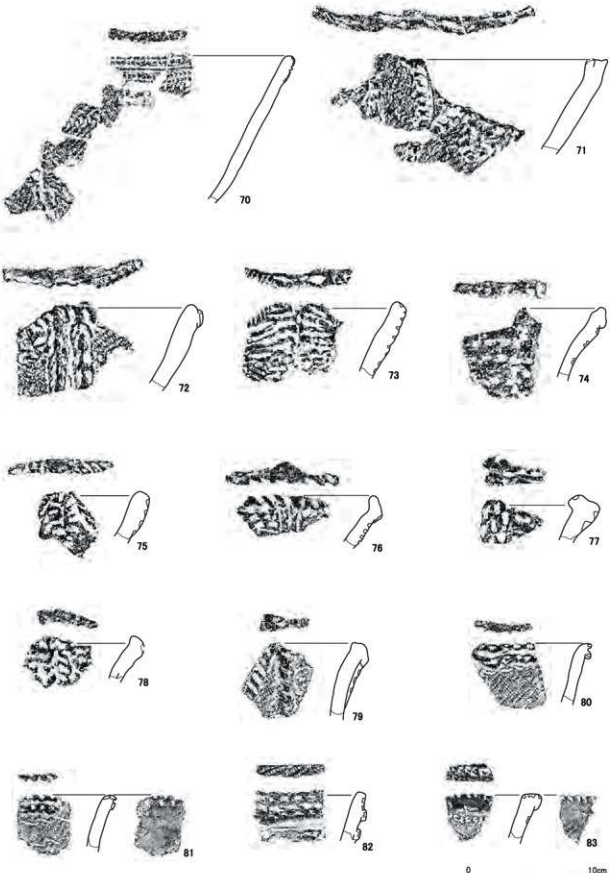

図Ⅴ－２－８　包含層Ⅲ群破片土器（７）

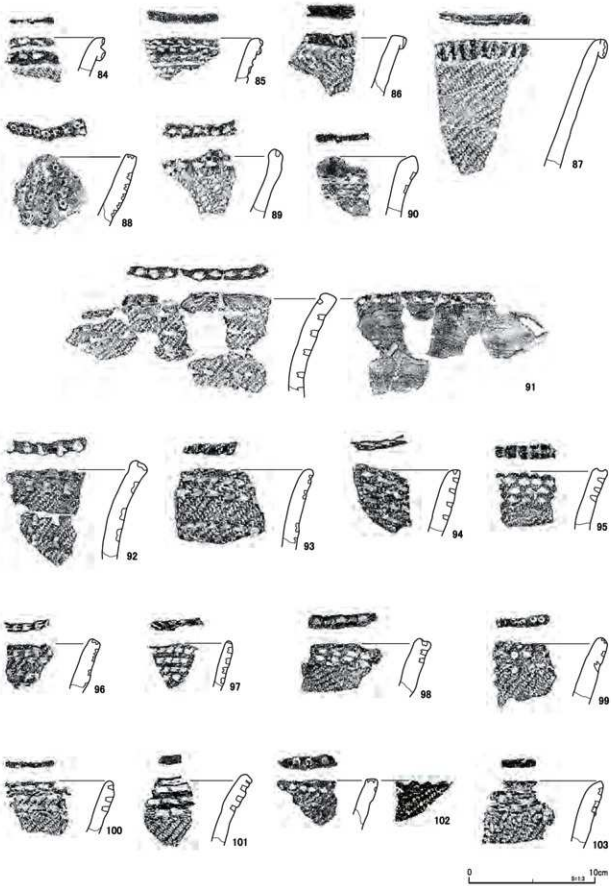

図Ⅴ－２－９　包含層Ⅲ群破片土器（８）



図Ⅴ－２－10　包含層Ⅲ群破片土器（９）



図Ⅴ－２－11　包含層Ⅲ群破片土器（10）



図Ⅴ－２－12　包含層Ⅲ群破片土器（11）

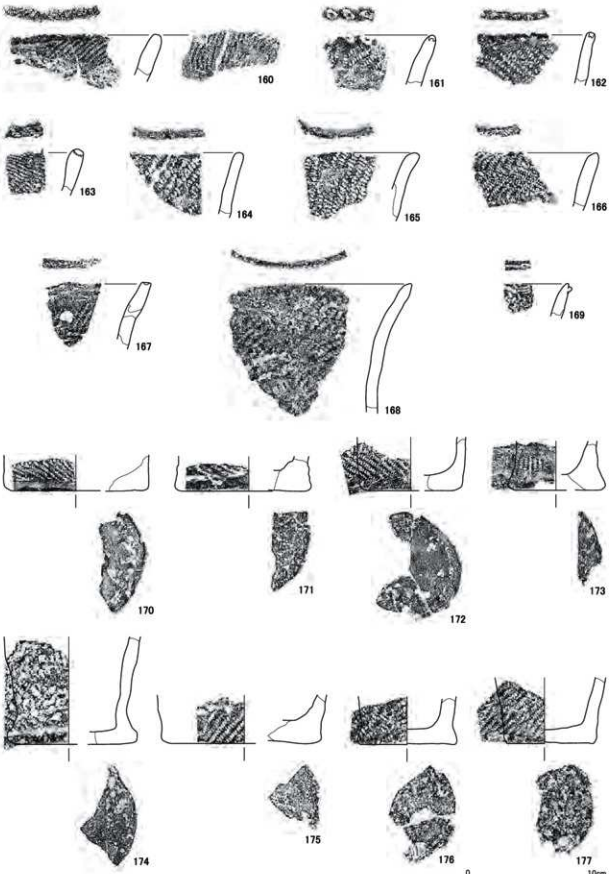

図Ⅴ－２－13　包含層Ⅲ群破片土器（12）

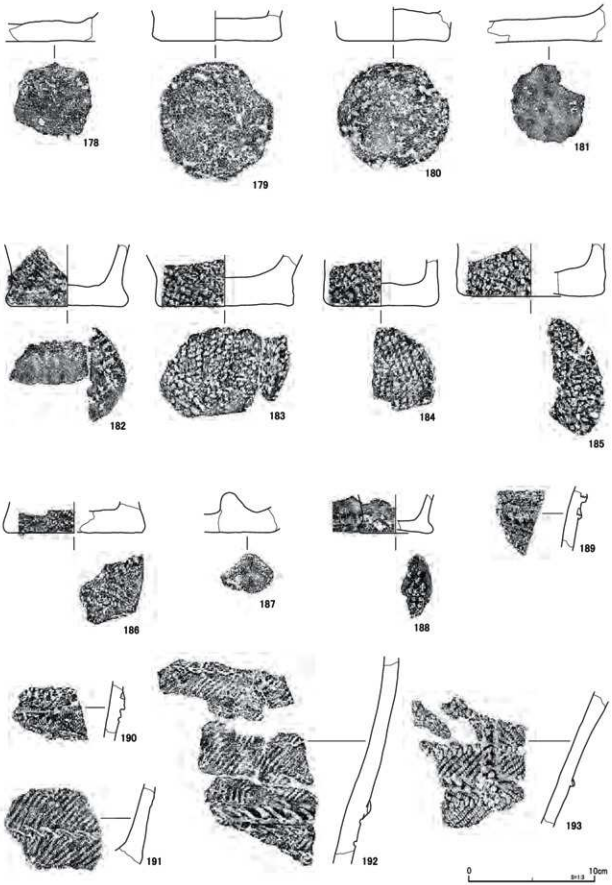

図Ⅴ－２－14　包含層Ⅲ群破片土器（13）



図Ⅴ－２－15　包含層Ⅲ群破片土器（14）

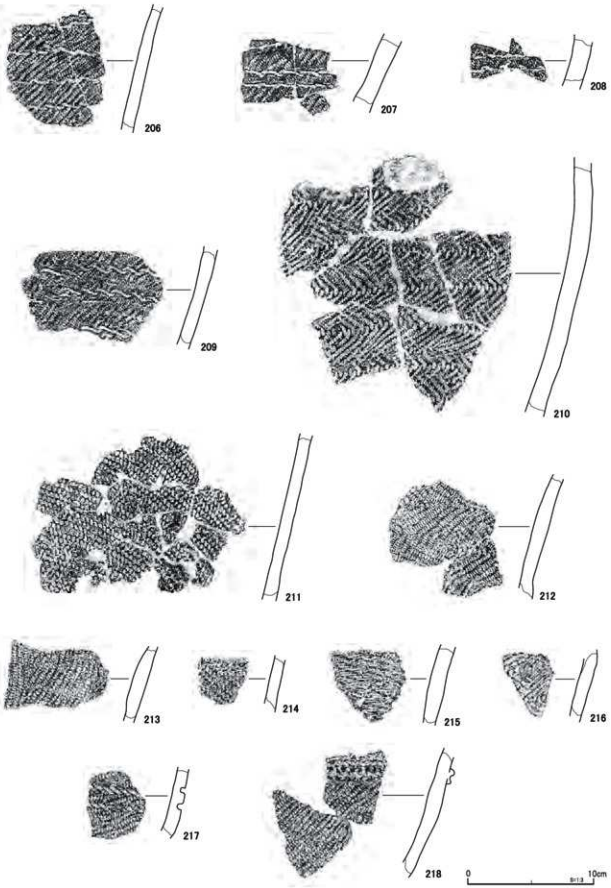

図Ⅴ－２－16　包含層Ⅲ群破片土器（15）

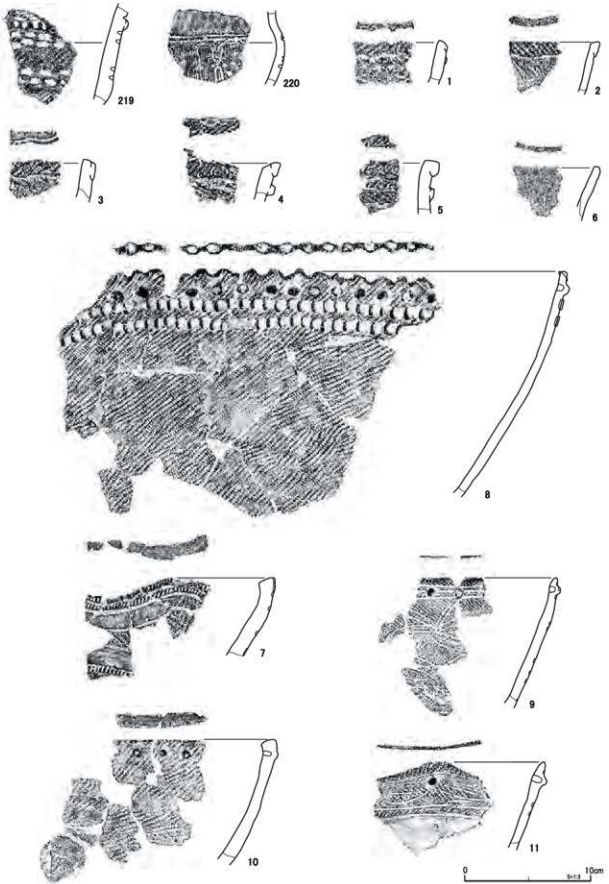

図Ⅴ－２－17　包含層Ⅲ群破片土器（16）・包含層Ⅳ群破片土器（１）



図Ⅴ－２－18　包含層Ⅳ群破片土器（２）・包含層Ⅰ群破片土器（１）

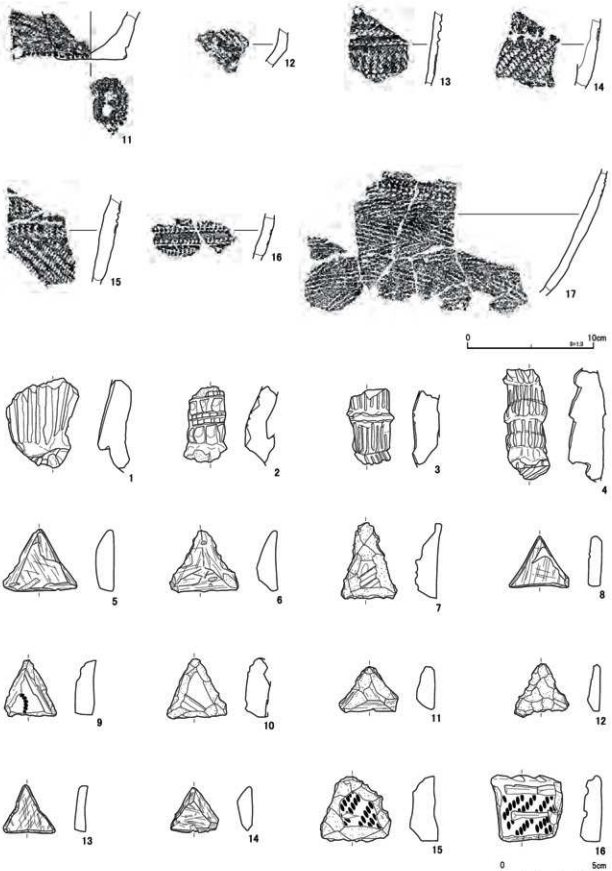

図Ⅴ－２－19　包含層Ⅰ群破片土器（２）・包含層土製品（１）

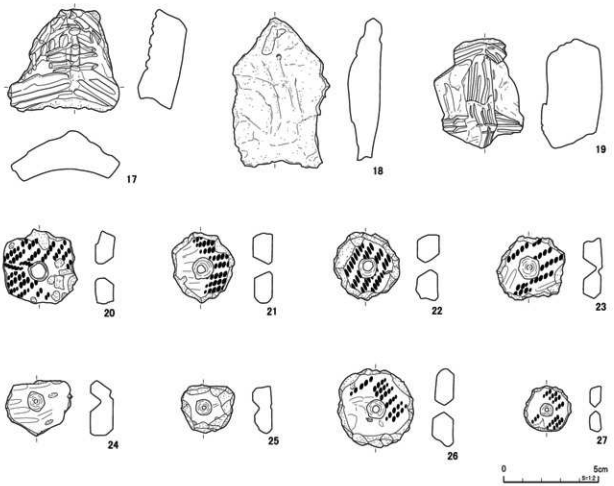

図Ⅴ－２－20　包含層土製品（２）

3．石器等

（1）剥片石器（図Ⅴ－3－1～4　表Ⅴ－3－1　図版103・104）

石刃鏃（1）

1は石刃鏃で、腹面の側縁と基部の背腹両面に加工が施される。

石鏃（2～30）

2は腹面に剥離面を残す。3・4・5は基部が曲線的に内湾し、3・5は三角形、4は五角形である。6は平基で、腹面基部近くに焼けはじけの痕跡がある。7は木の葉形で先端部・基部ともに丸みを帯びた形態である。8は細長で長身、9は背面に原礫面、腹面に剥離面がみられる。10は有茎で小型、11は平基で菱形である。12の側縁は先端部側が直線的で、基部側は曲線的である。13は有茎で正三角形を呈し、14は茎部を破損する。15は菱形で背面に先行剥離面を残す。16は厚みがあり、17は腹面先端部側に樋状剥離がみられる。18は有茎で厚みがあり、19・20は左右非対称である。21は最大幅部分の側縁が曲線的で、22は基部を破損した後、調整が施されたと推測する。23は腹面の中央に剥離面を残し、24は細身である。25の側縁は先端部が曲線的、茎部は直線的である。26は薄く茎部を破損し、27は背面右側縁の形状が左に比べ不規則である。28の側縁部は曲線的かつ鋭利に先端部で尖り、29は長身で明瞭な茎部が作出されないもの、30は背面に原礫面を残し、先端部は広い剥離面、茎部は比して細かい調整が施される。

石材は6が頁岩で、それ以外はすべて黒曜石である。

石槍・ナイフ（31～43）

31は幅が広く、背腹両面の中央右側部分に大きな剥離面がある。32は左右対称で、背面に一部原礫面を残す。33は厚みがあり、基部は不規則な形態を呈する。34は接合した大型のもので、おおよそ四等分で人為的に分割されたと考える。35・36は機能部と茎部が明瞭に区別できる形態である。37はやや厚みがあり、38は基部を破損する。39は左右対称で、基部は若干丸い。40は基部が三角形で、茎部が幅広い。41は形態から、両面調整石器あるいはスクレイパーの可能性がある。42は左右非対称で、機能部が破損したと推測する。43も左右非対称で、腹面は比較的大きな剥離が多い。

石材は33がチャート、34・41が頁岩で、これら以外はすべて黒曜石である。

石錐（44）

44は黒曜石製で、機能部の先端が尖り、持ち手部分には剥離面と原礫面を残す。

両面調整石器（45）

45は頁岩製、背腹両面に大きな剥離があり、腹面左側縁は微細な剥離痕が多い。

つまみ付きナイフ（46～52）

46は横長剥片を素材とし、二次調整は背面周縁にみられる。47は小さめのつまみ部で、長さから下端部の破損面が調整され再生されたと推測する。48は背面の形態が左に曲がる。49はつまみ部上端部に原礫面を残し、機能部が幅広い。50は機能部が破損する。51・52は両側縁が平行で、52は腹面全体にも調整が施される。

石材は47がチャート、52が黒曜石で、これら以外は頁岩である。

スクレイパー（53～69）

53は厚みがあり、54は石箆と呼称されるものである。55は原礫面を広く残す剥片を素材とする。56は横長剥片を素材とし、背面に原礫面がみられる。57の背面は右側部分が原礫面、左側は先行剥離面に調整が施される。58は背面の左側縁から下端部に調整が施される。59は厚みがあり、背腹両面に

原礫面がみられる。60は背面に先行剥離面が複数みられ、下端部に刃部が作出される。61は背面左側縁が折れ面、右側縁に二次加工が施される。62は背面左側縁が曲線的で、この部分と腹面左側縁の下端部に二次調整が施される。63は背面両側縁と下端部に二次調整が施され、上端部には両側縁に抉りがみられ、つまみ付きナイフの可能性がある。64・65は背面の両側縁に刃部を有し、腹面の打面近くはバルブの高まりをとるためと推測する調整がみられる。66は方形で、背面上端部以外に二次加工が施される。67は下端部に突出し尖る部分がみられ、この部分は両面に調整が施され、石錐の可能性がある。68は背面に複数の先行剥離面がみられ、両側縁と下端部に丹念な調整がみられる。69は湾曲する縦長剥片を素材とし、背面の中央から下端部の両側縁に二次調整が施される。

石材は62がチャート、63・65・67・69が頁岩で、これら以外は黒曜石である。

石核（70～73）

70・71は黒曜石製で、表裏両面に複数の剥離面がみられる。ともに上端部は平坦で打面調整のためと推測する微細な剥離痕が多くみられる。72はチャート製の残核で、図化したすべての面に原礫面と剥離面が観察される。73はめのう製で、不規則な剥離面が多数と原礫面がみられる。円礫状の形態を留めていることは、剥片剥離を試みたが意図した剥片剥離が行えなかったからと推測する。

（2）礫石器（図Ⅴ－3－5～9　表Ⅴ－3－1　図版104・105）

磨製石斧・磨製石斧転用品・磨製石斧未製品・磨製石斧原石・研磨石材（1～17）

1は小型で薄く、石のみと呼称されるものである。2は擦り切り痕を両側縁に残し直線的である。3は表面右側縁に剥離痕が複数みられる。4・5は擦り切り手法によるものである。6の側縁は面がなく稜線がみられる。7・8は素材の形状を留める。9は上端部にも刃部が作出された可能性がある。10は研磨痕と剥離痕がみられ、素材は厚みがある。11は研磨痕が、裏面は全面、表面は刃部周辺のみである。12は縦横位の断面が不整形で未製品と推測する。13は短冊状の形態で厚い。14は裏面に素材を打ち欠いた時のリングがみられ、部分的に研磨痕がみられる。15は右側面に敲打痕がみられる、磨製石斧原石または未製品と推測する。石材は3・5・9が片岩で、これら以外は緑色泥岩である。16・17は研磨石材に分類したもので、表裏面に剥離痕と研磨痕が観察される。磨製石斧や玉の原石を粗く加工した段階と推測する。

北海道式石冠（18・19）

18・19は北海道式石冠で、18は扁平な礫を素材とし、持ち手部分を作出する加工がみられ、19はやや厚みがあり、持ち手部分は敲打によりくぼむ。

扁平打製石器（20）

20は上端部にすり痕があり、持ち手部分は敲打痕がみられる。

すり石（23・24）

23は上端部側を破損し、下端面にすり痕があり、扁平打製石器の可能性を考える。24は扁平な円礫の一部に使用痕があり、その部分は直線化する。

石錘（21・32・33）

21は表面左右に抉りが作出される。32は表面左側縁に抉りと剥離痕が複数みられる。33は抉りが浅いことや素材の形状等から、扁平打製石器の未製品の可能性がある。

たたき石（22・25～27）

22は砂岩製で、平坦面と側縁にたたき痕がみられる。25・27は表裏両面が平坦で、その周縁にたたき痕がめぐる。26は棒状の礫の平坦面にたたき痕がある。

砥石（28～31）

28はゆるやかにくぼむすり面があり、29は平坦な使用面が複数みられ、一部くぼみもみられる。30の断面は溝状のすり痕が複数みられる。31は板状で、表裏両面に平坦な使用痕が観察される。

台石・石皿（34）

34は使用面がゆるやかにくぼむ。

（3）石製品（図Ⅴ－3－8・9　表Ⅴ－3－1　図版106）

玉（1～19）

1・2は剥離した破片と推測する。3・4は円形に成形される。5・6は楕円形で薄い。7は穿孔部分から破損する。8は表面にくぼみがあり、孔が貫通しないものと解される。9は側縁に「Ⅴ」字状の刻みが施される。10は孔が2か所あり、研磨痕はみられない。11は楕円形で表面に刻み様の痕跡が観察される。12は厚く全面に剥離痕があり、製作途中と推測する。13は研磨痕が複数の単位でみられ面を成す。14は側面に縦方向に溝状、横方向に刻み様の加工が施され、刻みは表裏平坦面に続いている。15・16は下端部へと両側縁が収束する形態で、全体に丹念な研磨がみられる。17は大型で大珠と判断する。両側面に敲打痕と剥離痕がみられる。18・19は直方体で、18は上端面に2か所、19は上下両面に1か所、穿孔があり上端面からの穿孔は表裏面を貫通する孔につながる。

石製品（20～28）

20は黒曜石製で、背腹両面に二次調整がなされ、短軸両端に抉りがある。21は縦長の素材の周縁を、上側部は直線的、下側は曲線的に加工される。22は軟質な凝灰岩製で、五角形に成形される。23は曲線的な「く」の字の形態を呈し、加工痕がみられない。24～26は表裏両面に研磨が施され、製作途中のものと考える。24は厚みのある礫の形状を残し、25は半円状、26は長方形に成形される。

27・28はいかり石で。上端面中央と両側縁の上部に、敲打による抉りが作出される。　（愛場）



図Ⅴ－３－１　包含層出土の石器（１）

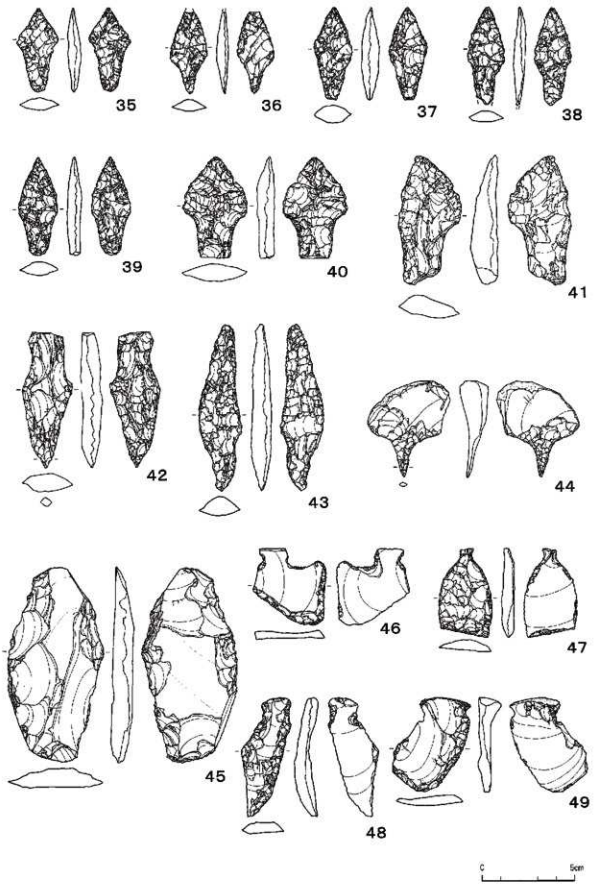

図Ⅴ－３－２　包含層出土の石器（２）

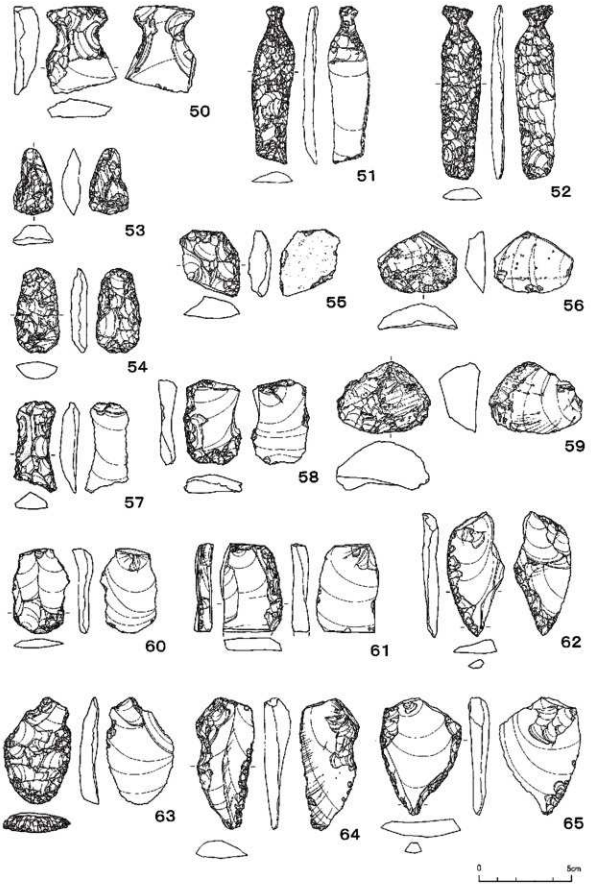

図Ⅴ－３－３　包含層出土の石器（３）

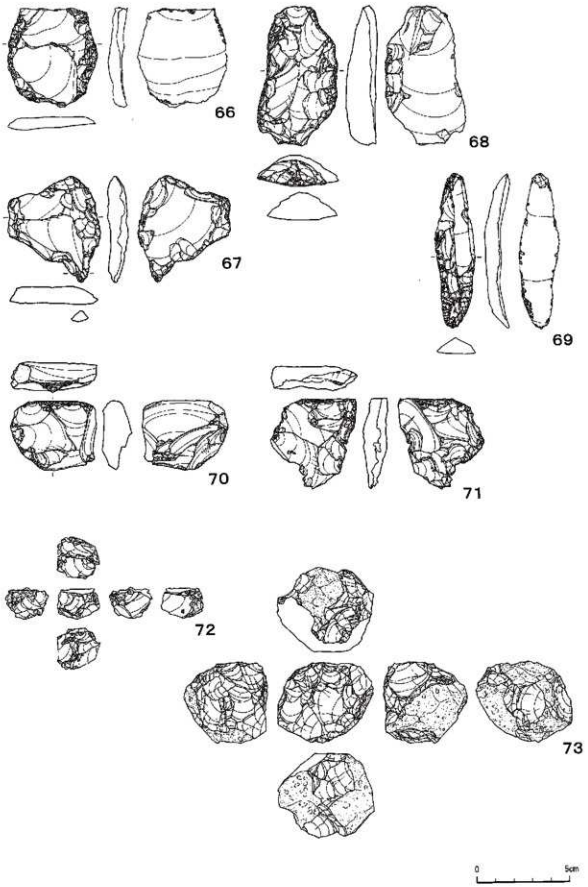

図Ⅴ－３－４　包含層出土の石器（４）

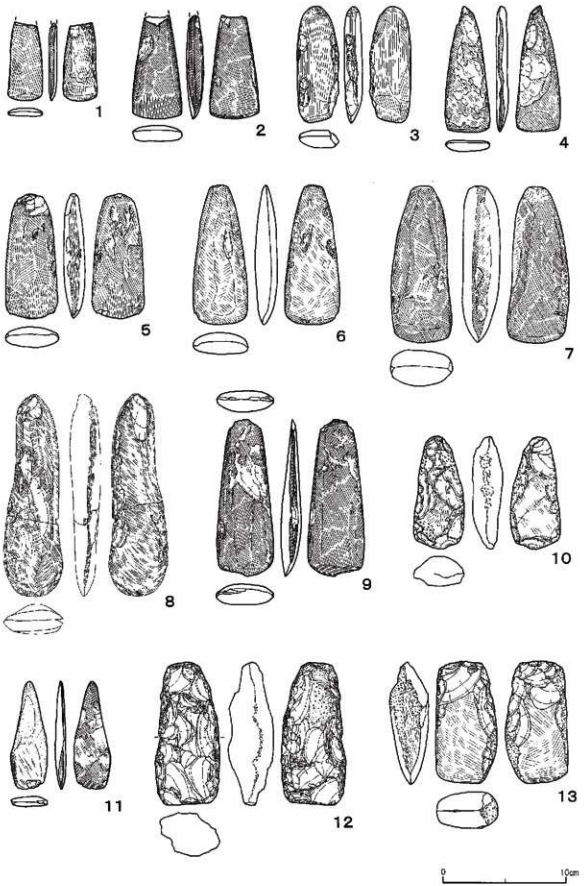

図Ⅴ－３－５　包含層出土の石器（５）

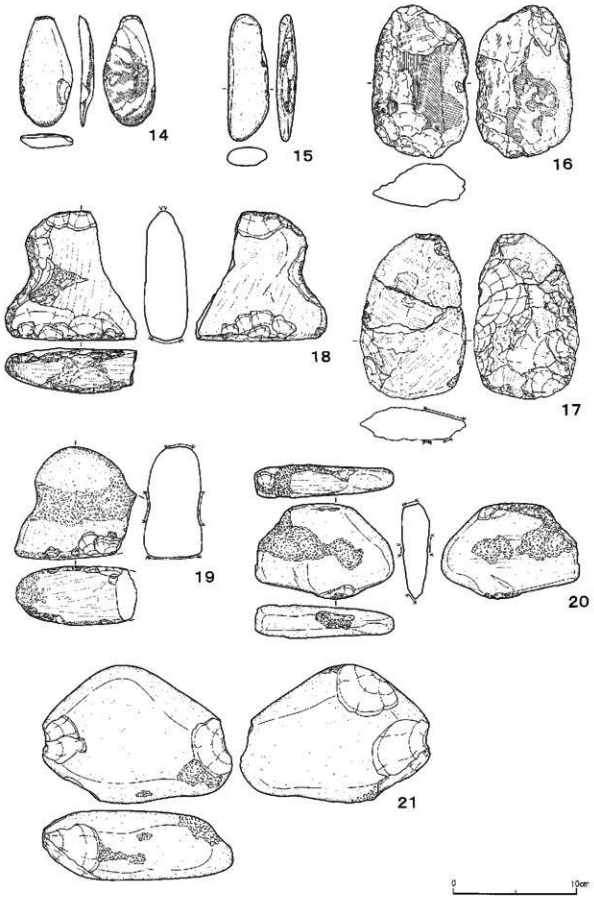

図Ⅴ－３－６　包含層出土の石器（６）

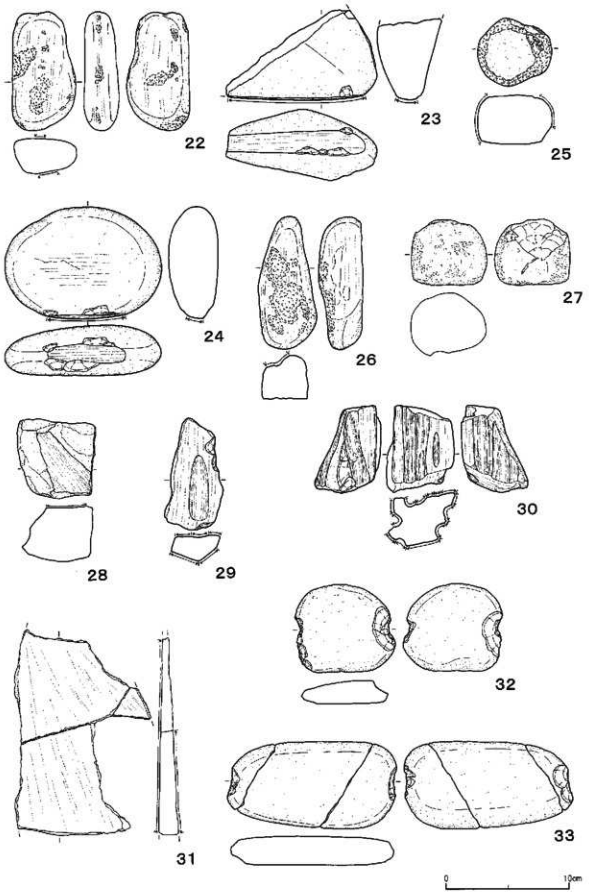

図Ⅴ－３－７　包含層出土の石器（７）



図Ⅴ－３－８　包含層出土の石器（８）

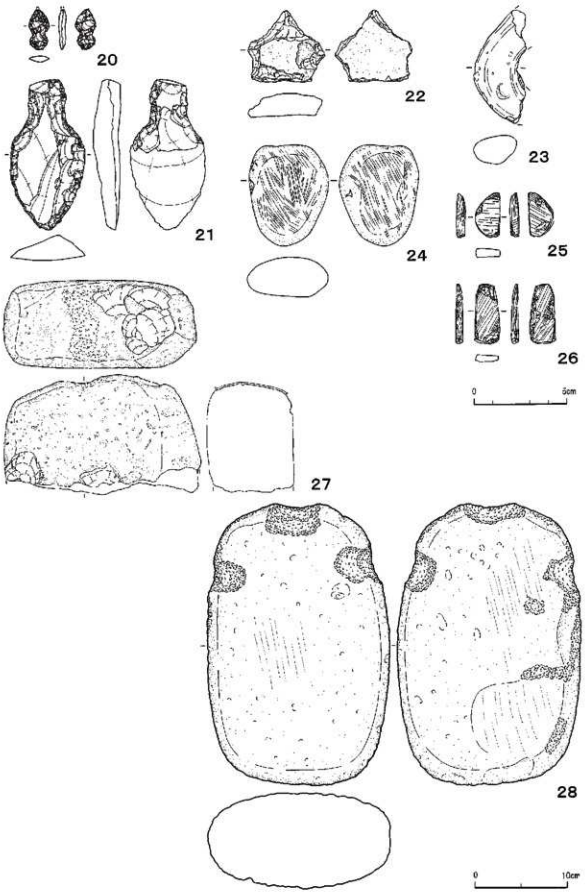

図Ⅴ－３－９　包含層出土の石器（９）

表V－2－1　26－61区出土復原土器観察表

[illegible]	[illegible]	[illegible]	[illegible]	[illegible]	[illegible]	[illegible]	[illegible]	[illegible]	[illegible]	(g)	[illegible]	[illegible]	[illegible]
V－2－1	1	[illegible]	26－61区	[illegible]	—	4	[illegible]	[illegible]	—	[illegible]	[illegible]	[illegible]	[illegible]

表V－2－2　18－64区出土復原土器観察表

[illegible]	[illegible]	[illegible]	[illegible]	[illegible]	[illegible]	[illegible]	[illegible]	[illegible]	[illegible]	(g)	[illegible]	[illegible]	[illegible]
V－2－1	2	[illegible]	18－64区	[illegible]	—	[illegible]	[illegible]	[illegible]	—	[illegible]	[illegible]	[illegible]	[illegible]

表V－2－3　22－57区出土復原土器観察表

[illegible]	[illegible]	[illegible]	[illegible]	[illegible]	[illegible]	[illegible]	[illegible]	[illegible]	[illegible]	(g)	[illegible]	[illegible]	[illegible]
V－2－1	3	[illegible]	22－57区	[illegible]	—	[illegible]	[illegible]	[illegible]	[illegible]	[illegible]	[illegible]	[illegible]	[illegible]

表V－2－4　26－62区出土復原土器観察表

[illegible]	[illegible]	[illegible]	[illegible]	[illegible]	[illegible]	[illegible]	[illegible]	[illegible]	[illegible]	(g)	[illegible]	[illegible]	[illegible]
V－2－1	4	[illegible]	26－62区	[illegible]	—	7	[illegible]	—	—	[illegible]	[illegible]	[illegible]	[illegible]

表V－2－5　35－64区出土復原土器観察表

[illegible]	[illegible]	[illegible]	[illegible]	[illegible]	[illegible]	[illegible]	[illegible]	[illegible]	[illegible]	(g)	[illegible]	[illegible]	[illegible]
V－2－1	5	[illegible]	35－64区	[illegible]	—	[illegible]	[illegible]	—	[illegible]	[illegible]	[illegible]	[illegible]	[illegible]

表Ⅴ－２－６　29－69区出土復原土器観察表

Ⅴ－2－1	6	[illegible]	29－69区	Ⅴ2層	—	5	(8.1)	10.8	—	170	[illegible]	[illegible]	[illegible]
[illegible]	6	[illegible]	—										
[illegible]	[illegible]	[illegible]	—	[illegible]									
RL縄文	[illegible]	[illegible]	—	[illegible]	ヨコナデ (工具のアタリ)	[illegible]	[illegible]	—					
RL縄文	[illegible]	[illegible]	—	[illegible]	ヨコナデ	[illegible]	[illegible]	—					

表Ⅴ－２－７　31－68区出土復原土器観察表

Ⅴ－2－1	7	[illegible]	31－68区	Ⅴ2層	—	8	(4.0)	—	6.3	130	[illegible]	[illegible]	[illegible]
[illegible]	4	[illegible]	—										
RL縄文	[illegible]	[illegible]	—	[illegible]	ナデ	[illegible]	[illegible]	—					
[illegible]	[illegible]	[illegible]	—	[illegible]	ナデ	[illegible]	[illegible]	—					

表Ⅴ－２－８　28－68区出土復原土器観察表

Ⅴ－2－1	8	[illegible]	28－68区	Ⅴ2層	—	7	(8.7)	—	6.0	180	[illegible]	[illegible]	[illegible]
[illegible]	9	[illegible]	[illegible]										
RL縄文	[illegible]	[illegible]	—	[illegible]	ヨコナデ	[illegible]	[illegible]	—					
ナデ	[illegible]	[illegible]	—	[illegible]	ヨコナデ	[illegible]	[illegible]	—					

表Ⅴ－２－９　22－75区出土復原土器観察表

Ⅴ－2－1	9	[illegible]	22－75区	Ⅴ層	—	8	(8.3)	—	6.0	300	[illegible]	[illegible]	[illegible]
[illegible]	8	[illegible]	—										
LR縄文 [illegible]	[illegible]	[illegible]	[illegible]	[illegible]	ヨコナデ	[illegible]	[illegible]	—					
[illegible]	[illegible]	[illegible]	[illegible]	[illegible]	ヨコナデ	[illegible]	[illegible]	—					

表Ⅴ－２－10　17－57区出土復原土器観察表

Ⅴ－2－1	10	[illegible]	17－57区	Ⅴ2層	—	6	(32.0)	(31.0)	—	1,140	[illegible]	[illegible]	[illegible]
[illegible]	8	[illegible]	[illegible]										
ナデ ミガキ	[illegible]	[illegible]	—	口縁部 (30%)									
[illegible]	[illegible]	[illegible]	—	口縁部 (30%)	ヨコナデ	[illegible]	—	—					
[illegible]	[illegible]	[illegible]	—	[illegible]	ヨコナデ	[illegible]	[illegible]	—					
[illegible]	[illegible]	[illegible]	—	[illegible]	[illegible]	[illegible]	[illegible]	—					

表Ⅴ－２－11　19－82区出土復原土器観察表

Ⅴ－2－1	11	[illegible]	19－82区	Ⅴ層	—	5	(9.0)	—	8.8	130	[illegible]	[illegible]	[illegible]
[illegible]	6	[illegible]	[illegible]										
ヨコナデ [illegible]	[illegible]	[illegible]	—	[illegible]	ヨコナデ [illegible]	[illegible]	—	—					
ヨコナデ [illegible]	[illegible]	[illegible]	—	[illegible]	[illegible] (工具のアタリ)	[illegible]	—	—					
[illegible]	[illegible]	[illegible]	[illegible]	[illegible]	ヨコナデ	[illegible]	[illegible]	—					

表Ⅴ－２－12　24－62区出土復原土器観察表

Ⅴ－2－1	12	[illegible]	24－62区	Ⅴ2層	—	9	18.6	(17.0)	6.1	380	[illegible]	[illegible]	[illegible]
[illegible]	9	[illegible]	—										
ナデ [illegible]	[illegible]	[illegible]	—	[illegible]									
LR縄文 [illegible]	[illegible]	[illegible]	—	[illegible]	[illegible] (工具のアタリ) [illegible]	[illegible]	[illegible]	—					
LR縄文	[illegible]	—	—	[illegible]	[illegible]	[illegible]	[illegible]	—					
LR縄文	[illegible]	[illegible]	—	[illegible]	[illegible]	[illegible]	[illegible]	—					
ナデ	[illegible]	[illegible]	—	[illegible]	ナデ	[illegible]	[illegible]	—					

表Ⅴ－２－13　包含層出土Ⅲ群口縁部破片土器観察表（１）

図	番号	図版	出土地点	器種	法量 (cm) 口径	底径	器高	胎土	色調	焼成	備考 (SEC)
遺構 (SEC)					文様・調整						
			器種	部位	内面	外面	内面	外面	内面	外面	
マーク－２－１	24	19－南区	マ－２区	—	1	(10)YR	10.0	2YR	N3/1.5黒	2.5Y 5/2 灰黄	中世陶器
小皿	中世	中世の土師皿 (SEC)	土師皿 (SEC)	1/4	10YR 7/4 にぶい黄橙 (SEC)	10YR 7/4 にぶい黄橙 (SEC)	10YR 7/4 にぶい黄橙 (SEC)	10YR 7/4 にぶい黄橙 (SEC)	黒褐色	黒褐色
マーク－２－２	24	27－南区	マ－２区	—	1	(10)YR (SEC)	7.0	2YR	N3/1.5黒	N3/1.5黒	中世陶器
鉢	中世	中世の土師鉢 (SEC)	土師鉢 (SEC)	1/4	7.5YR 7/4 にぶい橙 (SEC)	7.5YR 7/4 にぶい橙 (SEC)	7.5YR 7/4 にぶい橙 (SEC)	7.5YR 7/4 にぶい橙 (SEC)	—	—
マーク－２－３	24	27－南区	マ－２区	—	1	(10)YR	10.1	2YR	N3/1.5黒	2.5Y 5/2 灰黄	中世陶器
小皿	中世	中世の土師皿	土師皿	1/4	10YR 7/4 にぶい黄橙	10YR 7/4 にぶい黄橙	10YR 7/4 にぶい黄橙	10YR 7/4 にぶい黄橙	黒褐色	黒褐色
マーク－２－４	24	19－南区	マ－２区	—	1	(10)YR	10.0	2YR	N3/1.5黒	2.5Y 5/2 灰黄	中世陶器
鉢	中世	中世の土師鉢	土師鉢	1/4	7.5YR 7/4 にぶい橙	(10)YR 7/4 にぶい黄橙	7.5YR 7/4 にぶい橙	7.5YR 7/4 にぶい橙	—	—
マーク－２－５	24	25－南区	マ－２区	—	1	(10)YR	10.0	2YR	N3/1.5黒	2.5Y 5/2 灰黄	中世陶器
鉢	中世	中世の土師鉢	土師鉢	1/4	7.5YR 7/4 にぶい橙	7.5YR 7/4 にぶい橙	7.5YR 7/4 にぶい橙	7.5YR 7/4 にぶい橙	—	—
マーク－２－６	24	26－南区	マ－２区	—	3	(10)YR	14.4	2YR	N3/1.5黒	2.5Y 5/2 灰黄	中世陶器
鉢	中世	中世の土師鉢	土師鉢	1/4	(10)YR 7/4 にぶい黄橙	(10)YR 7/4 にぶい黄橙	7.5YR 7/4 にぶい橙	7.5YR 7/4 にぶい橙	—	黒褐色
マーク－２－７	24	27－南区	マ－２区	—	3	(10)YR	12.0	2YR	N3/1.5黒	2.5Y 5/2 灰黄	中世陶器
鉢	中世	中世の土師鉢	土師鉢	1/4	(10)YR 7/4 にぶい黄橙	(10)YR 7/4 にぶい黄橙	7.5YR 7/4 にぶい橙	7.5YR 7/4 にぶい橙	—	黒褐色
マーク－２－８	24	19－南区	マ－２区	—	1	(10)YR	10.4	2YR	N3/1.5黒	2.5Y 5/2 灰黄	中世陶器
鉢	中世	中世の土師鉢	土師鉢	1/4	7.5YR 7/4 にぶい橙	(10)YR 7/4 にぶい黄橙	7.5YR 7/4 にぶい橙	7.5YR 7/4 にぶい橙	—	黒褐色
マーク－２－９	24	26－南区	マ－２区	—	1	(10)YR	9.7	2YR	N3/1.5黒	2.5Y 5/2 灰黄	中世陶器
鉢	中世	中世の土師鉢	土師鉢	1/4	マ－２区	(10)YR 7/4 にぶい黄橙	7.5YR 7/4 にぶい橙	7.5YR 7/4 にぶい橙	—	黒褐色
マーク－２－10	24	26－南区	マ－２区	—	1	(10)YR	10.4	2YR	N3/1.5黒	2.5Y 5/2 灰黄	中世陶器
鉢	中世	中世の土師鉢	土師鉢	1/4	マ－２区	(10)YR 7/4 にぶい黄橙	7.5YR 7/4 にぶい橙	7.5YR 7/4 にぶい橙	黒褐色	黒褐色
マーク－２－11	24	26－南区	マ－２区	—	3	(10)YR	10.4	2YR	N3/1.5黒	2.5Y 5/2 灰黄	中世陶器
鉢	中世	中世の土師鉢	土師鉢	1/4	(10)YR 7/4 にぶい黄橙	(10)YR 7/4 にぶい黄橙	7.5YR 7/4 にぶい橙	7.5YR 7/4 にぶい橙	黒褐色	黒褐色
マーク－２－12	24	26－南区	マ－２区	—	3	(10)YR	9.4	2YR	N3/1.5黒	2.5Y 5/2 灰黄	中世陶器
鉢	中世	中世の土師鉢	土師鉢	1/4	(10)YR 7/4 にぶい黄橙	(10)YR 7/4 にぶい黄橙	7.5YR 7/4 にぶい橙	7.5YR 7/4 にぶい橙	黒褐色	黒褐色
マーク－２－13	24	26－南区	マ－２区	—	1	(10)YR	9.4	2YR	N3/1.5黒	2.5Y 5/2 灰黄	中世陶器
鉢	中世	中世の土師鉢	土師鉢	1/4	(10)YR 7/4 にぶい黄橙	(10)YR 7/4 にぶい黄橙	7.5YR 7/4 にぶい橙	7.5YR 7/4 にぶい橙	黒褐色	黒褐色
マーク－２－14	24	26－南区	マ－２区	—	1	(10)YR	10.0	2YR	N3/1.5黒	2.5Y 5/2 灰黄	中世陶器
鉢	中世	中世の土師鉢	土師鉢	1/4	(10)YR 7/4 にぶい黄橙	(10)YR 7/4 にぶい黄橙	7.5YR 7/4 にぶい橙	7.5YR 7/4 にぶい橙	黒褐色	黒褐色
マーク－２－15	24	19－南区	マ－２区	—	1	(10)YR	12.4	2YR	N3/1.5黒	2.5Y 5/2 灰黄	中世陶器
鉢	中世	中世の土師鉢 (SEC)	土師鉢 (SEC)	1/4	7.5YR 7/4 にぶい橙 (SEC)	7.5YR 7/4 にぶい橙 (SEC)	7.5YR 7/4 にぶい橙 (SEC)	7.5YR 7/4 にぶい橙 (SEC)	黒褐色	黒褐色
マーク－２－16	24	27－南区	マ－２区	—	10	(10)YR	10.0	2YR	N3/1.5黒	2.5Y 5/2 灰黄	中世陶器
鉢	中世	中世の土師鉢	土師鉢	1/4	(10)YR 7/4 にぶい黄橙	(10)YR 7/4 にぶい黄橙	7.5YR 7/4 にぶい橙	7.5YR 7/4 にぶい橙	黒褐色	黒褐色
マーク－２－17	24	25－南区	マ－２区	—	1	(10)YR	10.4	2YR	N3/1.5黒	2.5Y 5/2 灰黄	中世陶器
鉢	中世	中世の土師鉢	土師鉢	1/4	マ－２区	(10)YR 7/4 にぶい黄橙	7.5YR 7/4 にぶい橙	7.5YR 7/4 にぶい橙	—	—

表Ⅴ－２－13　包含層出土Ⅲ群口縁部破片土器観察表（２）

図	番号	図版	出土地点	器種	法量 (cm) 口径	底径	器高	胎土	色調	焼成	備考 (SEC)
遺構 (SEC)					文様・調整						
			器種	部位	内面	外面	内面	外面	内面	外面	
マーク－２－18	24	27－南区	マ－２区	—	1	(10)YR	10.0	2YR	N3/1.5黒	2.5Y 5/2 灰黄	中世陶器
小皿	中世	中世の土師皿	土師皿	1/4	10YR 7/4 にぶい黄橙	10YR 7/4 にぶい黄橙	10YR 7/4 にぶい黄橙	10YR 7/4 にぶい黄橙	黒褐色	黒褐色
マーク－２－19	24	26－南区	マ－２区	—	1	(10)YR	10.0	2YR	N3/1.5黒	2.5Y 5/2 灰黄	中世陶器
小皿	中世	中世の土師皿	土師皿	1/4	10YR 7/4 にぶい黄橙	10YR 7/4 にぶい黄橙	10YR 7/4 にぶい黄橙	10YR 7/4 にぶい黄橙	—	—
マーク－２－20	24	27－南区	マ－２区	—	1	(10)YR	10.0	2YR	N3/1.5黒	2.5Y 5/2 灰黄	中世陶器
鉢	中世	中世の土師鉢 (SEC)	土師鉢 (SEC)	1/4	マ－２区	(10)YR 7/4 にぶい黄橙	7.5YR 7/4 にぶい橙	7.5YR 7/4 にぶい橙	—	—
マーク－２－21	24	19－南区	マ－２区	—	1	(10)YR	10.0	2YR	N3/1.5黒	2.5Y 5/2 灰黄	中世陶器
鉢	中世	中世の土師鉢	土師鉢	1/4	(10)YR 7/4 にぶい黄橙	(10)YR 7/4 にぶい黄橙	7.5YR 7/4 にぶい橙	7.5YR 7/4 にぶい橙	—	黒褐色
マーク－２－22	24	26－南区	マ－２区	—	1	(10)YR	10.0	2YR	N3/1.5黒	2.5Y 5/2 灰黄	中世陶器
鉢	中世	中世の土師鉢 (SEC)	土師鉢 (SEC)	1/4	(10)YR 7/4 にぶい黄橙	(10)YR 7/4 にぶい黄橙	7.5YR 7/4 にぶい橙	7.5YR 7/4 にぶい橙	—	—
マーク－２－23	24	26－南区	マ－２区	—	1	(10)YR	12.2	2YR	N3/1.5黒	2.5Y 5/2 灰黄	中世陶器
鉢	中世	中世の土師鉢	土師鉢	1/4	7.5YR 7/4 にぶい橙	(10)YR 7/4 にぶい黄橙	7.5YR 7/4 にぶい橙	7.5YR 7/4 にぶい橙	—	—
マーク－２－24	24	19－南区	マ－２区	—	4	(10)YR	10.1	2YR	N3/1.5黒	2.5Y 5/2 灰黄	中世陶器
鉢	中世	中世の土師鉢	土師鉢	1/4	(10)YR 7/4 にぶい黄橙	(10)YR 7/4 にぶい黄橙	7.5YR 7/4 にぶい橙	7.5YR 7/4 にぶい橙	(SEC)	黒褐色
マーク－２－25	24	27－南区	マ－２区	—	1	(10)YR	10.0	2YR	N3/1.5黒	2.5Y 5/2 灰黄	中世陶器
鉢	中世	中世の土師鉢	土師鉢	1/4	7.5YR 7/4 にぶい橙	(10)YR 7/4 にぶい黄橙	7.5YR 7/4 にぶい橙	7.5YR 7/4 にぶい橙	—	黒褐色
マーク－２－26	24	26－南区	マ－２区	—	1	(10)YR	10.4	2YR	N3/1.5黒	2.5Y 5/2 灰黄	中世陶器
鉢	中世	中世の土師鉢	土師鉢	1/4	(10)YR 7/4 にぶい黄橙	(10)YR 7/4 にぶい黄橙	7.5YR 7/4 にぶい橙	7.5YR 7/4 にぶい橙	黒褐色	黒褐色
マーク－２－27	24	26－南区	マ－２区	—	1	(10)YR	10.4	2YR	N3/1.5黒	2.5Y 5/2 灰黄	中世陶器
鉢	中世	中世の土師鉢	土師鉢	1/4	(10)YR 7/4 にぶい黄橙	(10)YR 7/4 にぶい黄橙	7.5YR 7/4 にぶい橙	7.5YR 7/4 にぶい橙	黒褐色	黒褐色
マーク－２－28	24	26－南区	マ－２区	—	1	(10)YR	10.0	2YR	N3/1.5黒	2.5Y 5/2 灰黄	中世陶器
鉢	中世	中世の土師鉢	土師鉢	1/4	(10)YR 7/4 にぶい黄橙	(10)YR 7/4 にぶい黄橙	7.5YR 7/4 にぶい橙	7.5YR 7/4 にぶい橙	(SEC)	—
マーク－２－29	24	19－南区	マ－１－１区	—	1	(10)YR	10.0	2YR	N3/1.5黒	2.5Y 5/2 灰黄	中世陶器
小皿	中世	中世の土師皿 (SEC)	土師皿 (SEC)	1/4	10YR 7/4 にぶい黄橙 (SEC)	10YR 7/4 にぶい黄橙 (SEC)	10YR 7/4 にぶい黄橙 (SEC)	10YR 7/4 にぶい黄橙 (SEC)	(SEC)	黒褐色
マーク－２－30	24	26－南区	マ－１区	—	3	(10)YR	10.7	2YR	N3/1.5黒	2.5Y 5/2 灰黄	中世陶器
小皿	中世	中世の土師皿	土師皿	1/4	10YR 7/4 にぶい黄橙	10YR 7/4 にぶい黄橙	10YR 7/4 にぶい黄橙	10YR 7/4 にぶい黄橙	(SEC)	黒褐色

表Ｖ－２－13　包含層出土Ⅲ群口縁部破片土器観察表（３）

表Ｖ－２－13　包含層出土Ⅲ群口縁部破片土器観察表（４）

表Ⅴ－２－13　包含層出土Ⅲ群口縁部破片土器観察表（５）

出	番号	図版	出土地点	器種	器高	口径	底径	胴部最大径	口縁部形態	胴部形態	外面	内面	胎土	焼成	色調	備考
遺構			遺物													
マーク－７	61	39	24－70区	ヤ１区		1										
参照		図版	参照記事				1.0%ヶ									—
マーク－７	62	39	27－60区	ヤ１区	—	1										
参照		図版	参照記事				1.0%ヶ									—
マーク－７	63	39	27－70区	ヤ１区		1										
参照		図版	参照記事				1.0%ヶ									—
マーク－７	64	39	27－80区	ヤ１区		3										
参照		図版	参照記事				1.0%ヶ									—
マーク－７	65	39	27－90区	ヤ１区	—	1										
参照		図版	参照記事				1.0%ヶ									—
マーク－７	66	39	28－60区	ヤ１区		1										
参照		図版	参照記事				1.0%ヶ									—
マーク－７	67	39	28－80区	ヤ１区	—	1										
参照		図版	参照記事				1.0%ヶ									—
マーク－７	68	39	28－90区	ヤ１区		3										
参照		図版	参照記事				1.0%ヶ									—
マーク－７	69	39	28－100区	ヤ１区		7										
参照		図版	参照記事				1.0%ヶ									—
マーク－７	70	39	29－60区	ヤ１区	—	1										
参照		図版	参照記事				1.0%ヶ									—
マーク－７	71	39	29－70区	ヤ１区		1										
参照		図版	参照記事				1.0%ヶ									—
マーク－７	72	39	29－80区	ヤ１区		1										
参照		図版	参照記事				1.0%ヶ									—
マーク－７	73	39	29－90区	ヤ１区	—	1										
参照		図版	参照記事				1.0%ヶ									—
マーク－７	74	39	29－100区	ヤ１区	—	1										
参照		図版	参照記事				1.0%ヶ									—
マーク－７	75	39	30－60区	ヤ１区	—	1										
参照		図版	参照記事				1.0%ヶ									—
マーク－７	76	39	30－70区	ヤ１区	—	1										
参照		図版	参照記事				1.0%ヶ									—
マーク－７	77	39	30－80区	ヤ１区	—	1										
参照		図版	参照記事				1.0%ヶ									—

表Ⅴ－２－13　包含層出土Ⅲ群口縁部破片土器観察表（６）

出	番号	図版	出土地点	器種	器高	口径	底径	胴部最大径	口縁部形態	胴部形態	外面	内面	胎土	焼成	色調	備考
遺構			遺物													
マーク－７	78	39	30－90区	ヤ１区	—	1										
参照		図版	参照記事				1.0%ヶ									—
マーク－７	79	39	30－100区	ヤ１区	—	1										
参照		図版	参照記事				1.0%ヶ									—
マーク－７	80	39	31－60区	ヤ１区		1										
参照		図版	参照記事				1.0%ヶ									—
マーク－７	81	39	31－70区	ヤ１区	—	1										
参照		図版	参照記事				1.0%ヶ									—
マーク－７	82	39	31－80区	ヤ１区		1										
参照		図版	参照記事				1.0%ヶ									—
マーク－７	83	39	31－90区	ヤ１区	—	1										
参照		図版	参照記事				1.0%ヶ									—
マーク－７	84	39	31－100区	ヤ１区	—	1										
参照		図版	参照記事				1.0%ヶ									—
マーク－７	85	39	32－60区	ヤ１区	—	1										
参照		図版	参照記事				1.0%ヶ									—
マーク－７	86	39	32－70区	ヤ１区	—	1										
参照		図版	参照記事				1.0%ヶ									—
マーク－７	87	39	32－80区	ヤ１区	—	1										
参照		図版	参照記事				1.0%ヶ									—
マーク－７	88	39	32－90区	ヤ１区	—	1										
参照		図版	参照記事				1.0%ヶ									—
マーク－７	89	39	32－100区	ヤ１区	—	1										
参照		図版	参照記事				1.0%ヶ									—
マーク－７	90	39	33－60区	ヤ１区	—	1										
参照		図版	参照記事				1.0%ヶ									—
マーク－７	91	39	33－70区	ヤ１区	—	1										
参照		図版	参照記事				1.0%ヶ									—
マーク－７	92	39	33－80区	ヤ１区	—	1										
参照		図版	参照記事				1.0%ヶ									—
マーク－７	93	39	33－90区	ヤ１区	—	1										
参照		図版	参照記事				1.0%ヶ									—
マーク－７	94	39	33－100区	ヤ１区	—	1										
参照		図版	参照記事				1.0%ヶ									—
遺構７			遺物													

表Ⅴ－２－13　包含層出土Ⅲ群口縁部破片土器観察表（７）

図	番号	図版	出土地点	器種	器形	口径(cm)	底径(cm)	器高(cm)	残存率	胎土	焼成	色調	外面	内面	備考(特記事項)
遺構名 (調査区)						口径・底径・器高			口径	底径	器高	残存率の内訳			
第Ⅴ－２－９	197	67	34－7区	甕	平底	—	1	(10.0)	10.1	良好	明褐10YR	明褐10YR	明褐10YR	明褐10YR	口縁部外面に刻目
中世			第2次調査 (C区)	土師皿	平底	1.5倍大	1.5倍大	(1.5倍大)	(1.5倍大)	良好	(明褐10YR)	明褐10YR	明褐10YR	明褐10YR	—
第Ⅴ－２－９	198	67	34－8区	甕	平底	—	1	(10.0)	9.4	良好	明褐10YR	明褐10YR	明褐10YR	明褐10YR	口縁部外面に刻目
第Ⅴ－２－９	199	67	35－7区	甕	平底	—	1	(10.0)	10.6	良好	明褐10YR	明褐10YR	明褐10YR	明褐10YR	口縁部外面に刻目
中世			第2次調査 (C区)	土師皿	平底	1.5倍大	1.5倍大	(1.5倍大)	(1.5倍大)	良好	(明褐10YR)	明褐10YR	明褐10YR	明褐10YR	—
第Ⅴ－２－９	200	67	35－8区	甕	平底	—	1	(10.0)	10.3	良好	明褐10YR	明褐10YR	明褐10YR	明褐10YR	口縁部外面に刻目
遺構			第2次調査 (C区)	土師皿	平底	1.5倍大	1.5倍大	(1.5倍大)	(1.5倍大)	良好	(明褐10YR)	明褐10YR	明褐10YR	明褐10YR	—
第Ⅴ－２－９	201	67	31－7区	甕	平底	—	1	(10.0)	10.7	良好	明褐10YR	明褐10YR	明褐10YR	明褐10YR	口縁部外面に刻目
遺構			第2次調査 (C区)	土師皿	平底	1.5倍大	1.5倍大	(1.5倍大)	(1.5倍大)	良好	(明褐10YR)	明褐10YR	明褐10YR	明褐10YR	—
第Ⅴ－２－９	202	67	31－8区	甕	平底	—	1	(10.0)	10.0	良好	明褐10YR	明褐10YR	明褐10YR	明褐10YR	口縁部外面に刻目
遺構			第2次調査 (C区)	土師皿	平底	1.5倍大	1.5倍大	(1.5倍大)	(1.5倍大)	良好	(明褐10YR)	明褐10YR	明褐10YR	明褐10YR	—
第Ⅴ－２－９	203	67	30－8区	甕	平底	—	1	(10.0)	9.4	良好	明褐10YR	明褐10YR	明褐10YR	明褐10YR	口縁部外面に刻目
遺構			第2次調査 (C区)	土師皿	平底	1.5倍大	1.5倍大	(1.5倍大)	(1.5倍大)	良好	(明褐10YR)	明褐10YR	明褐10YR	明褐10YR	—
第Ⅴ－２－９	204	67	31－9区	甕	平底	—	1	(10.0)	10.0	良好	明褐10YR	明褐10YR	明褐10YR	明褐10YR	口縁部外面に刻目
中世			第2次調査 (C区)	土師皿	平底	1.5倍大	1.5倍大	(1.5倍大)	(1.5倍大)	良好	(明褐10YR)	明褐10YR	明褐10YR	明褐10YR	—
第Ⅴ－２－９	205	67	30－9区	甕	平底	—	1	(10.0)	10.0	良好	明褐10YR	明褐10YR	明褐10YR	明褐10YR	口縁部外面に刻目
遺構			第2次調査 (C区)	土師皿	平底	1.5倍大	1.5倍大	(1.5倍大)	(1.5倍大)	良好	(明褐10YR)	明褐10YR	明褐10YR	明褐10YR	—
第Ⅴ－２－９	206	67	30－10区	甕	平底	—	1	(10.0)	10.1	良好	明褐10YR	明褐10YR	明褐10YR	明褐10YR	口縁部外面に刻目
遺構			第2次調査 (C区)	土師皿	平底	1.5倍大	1.5倍大	(1.5倍大)	(1.5倍大)	良好	(明褐10YR)	明褐10YR	明褐10YR	明褐10YR	—
第Ⅴ－２－９	207	67	30－11区	甕	平底	—	1	(10.0)	9.7	良好	明褐10YR	明褐10YR	明褐10YR	明褐10YR	口縁部外面に刻目
遺構			第2次調査 (C区)	土師皿	平底	1.5倍大	1.5倍大	(1.5倍大)	(1.5倍大)	良好	(明褐10YR)	明褐10YR	明褐10YR	明褐10YR	—
第Ⅴ－２－９	208	67	30－12区	甕	平底	—	1	(10.0)	9.7	良好	明褐10YR	明褐10YR	明褐10YR	明褐10YR	口縁部外面に刻目
遺構			第2次調査 (C区)	土師皿	平底	1.5倍大	1.5倍大	(1.5倍大)	(1.5倍大)	良好	(明褐10YR)	明褐10YR	明褐10YR	明褐10YR	—
第Ⅴ－２－９	209	67	30－13区	甕	平底	—	1	(10.0)	10.0	良好	明褐10YR	明褐10YR	明褐10YR	明褐10YR	口縁部外面に刻目
遺構			第2次調査 (C区)	土師皿	平底	1.5倍大	1.5倍大	(1.5倍大)	(1.5倍大)	良好	(明褐10YR)	明褐10YR	明褐10YR	明褐10YR	—
第Ⅴ－２－９	210	67	27－37区	甕	平底	—	1	(10.0)	9.0	良好	明褐10YR	明褐10YR	明褐10YR	明褐10YR	口縁部外面に刻目
遺構			第2次調査 (C区)	土師皿	平底	1.5倍大	1.5倍大	(1.5倍大)	(1.5倍大)	良好	(明褐10YR)	明褐10YR	明褐10YR	明褐10YR	—
第Ⅴ－２－９	211	67	30－17区	甕	平底	—	1	(10.0)	14.1	良好	明褐10YR	明褐10YR	明褐10YR	明褐10YR	口縁部外面に刻目
遺構			第2次調査 (C区)	土師皿	平底	1.5倍大	1.5倍大	(1.5倍大)	(1.5倍大)	良好	(明褐10YR)	明褐10YR	明褐10YR	明褐10YR	—
第Ⅴ－２－９	212	67	30－18区	甕	平底	—	1	(10.0)	14.3	良好	明褐10YR	明褐10YR	明褐10YR	明褐10YR	口縁部外面に刻目
中世			第2次調査 (C区)	土師皿	平底	1.5倍大	1.5倍大	(1.5倍大)	(1.5倍大)	良好	(明褐10YR)	明褐10YR	明褐10YR	明褐10YR	—

表Ⅴ－２－13　包含層出土Ⅲ群口縁部破片土器観察表（８）

図	番号	図版	出土地点	器種	器形	口径(cm)	底径(cm)	器高(cm)	残存率	胎土	焼成	色調	外面	内面	備考(特記事項)
遺構名 (調査区)						口径・底径・器高			口径	底径	器高	残存率の内訳			
第Ⅴ－２－９	213	67	33－37区	甕	平底	—	1	(10.0)	9.0	良好	明褐10YR	明褐10YR	明褐10YR	明褐10YR	口縁部外面に刻目
中世			第2次調査 (C区)	土師皿	平底	1.5倍大	1.5倍大	(1.5倍大)	(1.5倍大)	良好	(明褐10YR)	明褐10YR	明褐10YR	明褐10YR	—
第Ⅴ－２－９	214	67	33－38区	甕	平底	—	1	(10.0)	9.7	良好	明褐10YR	明褐10YR	明褐10YR	明褐10YR	口縁部外面に刻目
遺構			第2次調査 (C区)	土師皿	平底	1.5倍大	1.5倍大	(1.5倍大)	(1.5倍大)	良好	(明褐10YR)	明褐10YR	明褐10YR	明褐10YR	—
第Ⅴ－２－９	215	67	33－39区	甕	平底	—	1	(10.0)	14.0	良好	明褐10YR	明褐10YR	明褐10YR	明褐10YR	口縁部外面に刻目
遺構			第2次調査 (C区)	土師皿	平底	1.5倍大	1.5倍大	(1.5倍大)	(1.5倍大)	良好	(明褐10YR)	明褐10YR	明褐10YR	明褐10YR	—
第Ⅴ－２－９	216	67	33－40区	甕	平底	—	1	(10.0)	13.3	良好	明褐10YR	明褐10YR	明褐10YR	明褐10YR	口縁部外面に刻目
遺構			第2次調査 (C区)	土師皿	平底	1.5倍大	1.5倍大	(1.5倍大)	(1.5倍大)	良好	(明褐10YR)	明褐10YR	明褐10YR	明褐10YR	—
第Ⅴ－２－９	217	67	33－41区	甕	平底	—	1	(10.0)	12.4	良好	明褐10YR	明褐10YR	明褐10YR	明褐10YR	口縁部外面に刻目
遺構			第2次調査 (C区)	土師皿	平底	1.5倍大	1.5倍大	(1.5倍大)	(1.5倍大)	良好	(明褐10YR)	明褐10YR	明褐10YR	明褐10YR	—
第Ⅴ－２－９	218	67	34－42区	甕	平底	—	1	(10.0)	10.7	良好	明褐10YR	明褐10YR	明褐10YR	明褐10YR	口縁部外面に刻目
遺構			第2次調査 (C区)	土師皿	平底	1.5倍大	1.5倍大	(1.5倍大)	(1.5倍大)	良好	(明褐10YR)	明褐10YR	明褐10YR	明褐10YR	—
第Ⅴ－２－９	219	67	35－37区	甕	平底	—	1	(10.0)	12.4	良好	明褐10YR	明褐10YR	明褐10YR	明褐10YR	口縁部外面に刻目
遺構			第2次調査 (C区)	土師皿	平底	1.5倍大	1.5倍大	(1.5倍大)	(1.5倍大)	良好	(明褐10YR)	明褐10YR	明褐10YR	明褐10YR	—
第Ⅴ－２－９	220	67	35－38区	甕	平底	—	1	(10.0)	10.1	良好	明褐10YR	明褐10YR	明褐10YR	明褐10YR	口縁部外面に刻目
遺構			第2次調査 (C区)	土師皿	平底	1.5倍大	1.5倍大	(1.5倍大)	(1.5倍大)	良好	(明褐10YR)	明褐10YR	明褐10YR	明褐10YR	—
第Ⅴ－２－９	221	67	35－39区	甕	平底	—	1	(10.0)	9.6	良好	明褐10YR	明褐10YR	明褐10YR	明褐10YR	口縁部外面に刻目
遺構			第2次調査 (C区)	土師皿	平底	1.5倍大	1.5倍大	(1.5倍大)	(1.5倍大)	良好	(明褐10YR)	明褐10YR	明褐10YR	明褐10YR	—
第Ⅴ－２－９	222	67	35－40区	甕	平底	—	1	(10.0)	11.1	良好	明褐10YR	明褐10YR	明褐10YR	明褐10YR	口縁部外面に刻目
遺構			第2次調査 (C区)	土師皿	平底	1.5倍大	1.5倍大	(1.5倍大)	(1.5倍大)	良好	(明褐10YR)	明褐10YR	明褐10YR	明褐10YR	—
第Ⅴ－２－９	223	67	35－41区	甕	平底	—	1	(10.0)	10.4	良好	明褐10YR	明褐10YR	明褐10YR	明褐10YR	口縁部外面に刻目
遺構			第2次調査 (C区)	土師皿	平底	1.5倍大	1.5倍大	(1.5倍大)	(1.5倍大)	良好	(明褐10YR)	明褐10YR	明褐10YR	明褐10YR	—
第Ⅴ－２－９	224	67	35－42区	甕	平底	—	1	(10.0)	10.3	良好	明褐10YR	明褐10YR	明褐10YR	明褐10YR	口縁部外面に刻目
遺構			第2次調査 (C区)	土師皿	平底	1.5倍大	1.5倍大	(1.5倍大)	(1.5倍大)	良好	(明褐10YR)	明褐10YR	明褐10YR	明褐10YR	—

表Ⅴ－２－13　包含層出土Ⅲ群口縁部破片土器観察表（9）

図	番号	種類	出土地点	器高	口縁部径	底部径	胴部径	内面	外面	内面	外面	内面	外面
遺構		種類	器種	内面	外面	(胴部)	内面	外面	内面	外面	内面	外面	
Ⅴ－２－11	135	鉢	21－70区	4.5層	—	3	(13.0)	13.7	刷目	刷目＋ナデ	ナデ	ナデ	
小一中期	竪穴	貯蔵穴第（中部）	1.5YR6/6 ナデ	(7.5YR6/6 ナデ)	(7.5YR6/6 ナデ)	(7.5YR6/6 ナデ)	7.5YR6/6 ナデ	7.5YR6/6 ナデ	7.5YR6/6 ナデ	7.5YR6/6 ナデ	刷目＋ナデ	刷目＋ナデ	
Ⅴ－２－11	136	鉢	20－77区	4.5層	—	1	(13.0)	13.2	刷目	刷目＋ナデ	ナデ	ナデ	
小一中期	竪穴	貯蔵穴第（中部）	1.5YR6/6 ナデ	(7.5YR6/6 ナデ)	(7.5YR6/6 ナデ)	(7.5YR6/6 ナデ)	7.5YR6/6 ナデ	7.5YR6/6 ナデ	7.5YR6/6 ナデ	7.5YR6/6 ナデ	刷目＋ナデ	刷目＋ナデ	
Ⅴ－２－11	137	鉢	24－74区	4.5層	—	1	(13.0)	13.7	刷目	刷目＋ナデ	ナデ	ナデ	
小一中期	竪穴	貯蔵穴第（中部）	1.5YR6/6 ナデ	(7.5YR6/6 ナデ)	(7.5YR6/6 ナデ)	(7.5YR6/6 ナデ)	7.5YR6/6 ナデ	7.5YR6/6 ナデ	7.5YR6/6 ナデ	7.5YR6/6 ナデ	刷目＋ナデ	刷目＋ナデ	
Ⅴ－２－11	138	鉢	20－80区	4.5層	—	3	(13.0)	13.4	刷目	刷目＋ナデ	ナデ	ナデ	
小一中期	竪穴	貯蔵穴第（中部）	1.5YR6/6 ナデ	(7.5YR6/6 ナデ)	(7.5YR6/6 ナデ)	(7.5YR6/6 ナデ)	7.5YR6/6 ナデ	7.5YR6/6 ナデ	7.5YR6/6 ナデ	7.5YR6/6 ナデ	刷目＋ナデ	刷目＋ナデ	
Ⅴ－２－11	139	鉢	24－74区	4.5層	—	1	(13.0)	13.0	刷目	刷目＋ナデ	ナデ	ナデ	
小一中期	竪穴	貯蔵穴第（中部）	1.5YR6/6 ナデ	(7.5YR6/6 ナデ)	(7.5YR6/6 ナデ)	(7.5YR6/6 ナデ)	7.5YR6/6 ナデ	7.5YR6/6 ナデ	7.5YR6/6 ナデ	7.5YR6/6 ナデ	刷目＋ナデ	刷目＋ナデ	
Ⅴ－２－11	140	鉢	20－80区	4.5層	—	1	(13.0)	13.4	刷目	刷目＋ナデ	ナデ	ナデ	
小一中期	竪穴	貯蔵穴第（中部）	1.5YR6/6 ナデ	(7.5YR6/6 ナデ)	(7.5YR6/6 ナデ)	(7.5YR6/6 ナデ)	7.5YR6/6 ナデ	7.5YR6/6 ナデ	7.5YR6/6 ナデ	7.5YR6/6 ナデ	刷目＋ナデ	刷目＋ナデ	
Ⅴ－２－11	141	鉢	20－70区	4.5層	—	1	(13.0)	13.0	刷目	刷目＋ナデ	ナデ	ナデ	
小一中期	竪穴	貯蔵穴第（中部）	1.5YR6/6 ナデ	(7.5YR6/6 ナデ)	(7.5YR6/6 ナデ)	(7.5YR6/6 ナデ)	7.5YR6/6 ナデ	7.5YR6/6 ナデ	7.5YR6/6 ナデ	7.5YR6/6 ナデ	刷目＋ナデ	刷目＋ナデ	
Ⅴ－２－11	142	鉢	20－80区	4.5層	—	1	(13.0)	13.4	刷目	刷目＋ナデ	ナデ	ナデ	
小一中期	竪穴	貯蔵穴第（中部）	1.5YR6/6 ナデ	(7.5YR6/6 ナデ)	(7.5YR6/6 ナデ)	(7.5YR6/6 ナデ)	7.5YR6/6 ナデ	7.5YR6/6 ナデ	7.5YR6/6 ナデ	7.5YR6/6 ナデ	刷目＋ナデ	刷目＋ナデ	
Ⅴ－２－11	143	鉢	20－71区	4.5層	—	1	(13.0)	13.2	刷目	刷目＋ナデ	ナデ	ナデ	
小一中期	竪穴	貯蔵穴第（中部）	1.5YR6/6 ナデ	(7.5YR6/6 ナデ)	(7.5YR6/6 ナデ)	(7.5YR6/6 ナデ)	7.5YR6/6 ナデ	7.5YR6/6 ナデ	7.5YR6/6 ナデ	7.5YR6/6 ナデ	刷目＋ナデ	刷目＋ナデ	
Ⅴ－２－11	144	鉢	20－80区	4.5層	—	1	(13.0)	13.2	刷目	刷目＋ナデ	ナデ	ナデ	
小一中期	竪穴	貯蔵穴第（中部）	1.5YR6/6 ナデ	(7.5YR6/6 ナデ)	(7.5YR6/6 ナデ)	(7.5YR6/6 ナデ)	7.5YR6/6 ナデ	7.5YR6/6 ナデ	7.5YR6/6 ナデ	7.5YR6/6 ナデ	刷目＋ナデ	刷目＋ナデ	
Ⅴ－２－11	145	鉢	20－80区	4.5層	—	1	(13.0)	13.0	刷目	刷目＋ナデ	ナデ	ナデ	
小一中期	竪穴	貯蔵穴第（中部）	1.5YR6/6 ナデ	(7.5YR6/6 ナデ)	(7.5YR6/6 ナデ)	(7.5YR6/6 ナデ)	7.5YR6/6 ナデ	7.5YR6/6 ナデ	7.5YR6/6 ナデ	7.5YR6/6 ナデ	刷目＋ナデ	刷目＋ナデ	
Ⅴ－２－11	146	鉢	21－70区	4.5層	—	1	(13.0)	13.4	刷目	刷目＋ナデ	ナデ	ナデ	
小一中期	竪穴	貯蔵穴第（中部）	1.5YR6/6 ナデ	(7.5YR6/6 ナデ)	(7.5YR6/6 ナデ)	(7.5YR6/6 ナデ)	7.5YR6/6 ナデ	7.5YR6/6 ナデ	7.5YR6/6 ナデ	7.5YR6/6 ナデ	刷目＋ナデ	刷目＋ナデ	
Ⅴ－２－11	147	鉢	20－80区	4.5層	—	1	(13.0)	13.4	刷目	刷目＋ナデ	ナデ	ナデ	
小一中期	竪穴	貯蔵穴第（中部）	1.5YR6/6 ナデ	(7.5YR6/6 ナデ)	(7.5YR6/6 ナデ)	(7.5YR6/6 ナデ)	7.5YR6/6 ナデ	7.5YR6/6 ナデ	7.5YR6/6 ナデ	7.5YR6/6 ナデ	刷目＋ナデ	刷目＋ナデ	
Ⅴ－２－11	148	鉢	20－80区	4.5層	—	1	(13.0)	13.4	刷目	刷目＋ナデ	ナデ	ナデ	
小一中期	竪穴	貯蔵穴第（中部）	1.5YR6/6 ナデ	(7.5YR6/6 ナデ)	(7.5YR6/6 ナデ)	(7.5YR6/6 ナデ)	7.5YR6/6 ナデ	7.5YR6/6 ナデ	7.5YR6/6 ナデ	7.5YR6/6 ナデ	刷目＋ナデ	刷目＋ナデ	
Ⅴ－２－11	149	鉢	20－80区	4.5層	—	3	(13.0)	13.0	刷目	刷目＋ナデ	ナデ	ナデ	
小一中期	竪穴	貯蔵穴第（中部）	1.5YR6/6 ナデ	(7.5YR6/6 ナデ)	(7.5YR6/6 ナデ)	(7.5YR6/6 ナデ)	7.5YR6/6 ナデ	7.5YR6/6 ナデ	7.5YR6/6 ナデ	7.5YR6/6 ナデ	刷目＋ナデ	刷目＋ナデ	
Ⅴ－２－11	150	鉢	20－80区	4.5層	—	1	(13.0)	13.0	刷目	刷目＋ナデ	ナデ	ナデ	
小一中期	竪穴	貯蔵穴第（中部）	1.5YR6/6 ナデ	(7.5YR6/6 ナデ)	(7.5YR6/6 ナデ)	(7.5YR6/6 ナデ)	7.5YR6/6 ナデ	7.5YR6/6 ナデ	7.5YR6/6 ナデ	7.5YR6/6 ナデ	刷目＋ナデ	刷目＋ナデ	
Ⅴ－２－11	151	鉢	20－80区	4.5層	—	1	(13.0)	13.0	刷目	刷目＋ナデ	ナデ	ナデ	
小一中期	竪穴	貯蔵穴第（中部）	1.5YR6/6 ナデ	(7.5YR6/6 ナデ)	(7.5YR6/6 ナデ)	(7.5YR6/6 ナデ)	7.5YR6/6 ナデ	7.5YR6/6 ナデ	7.5YR6/6 ナデ	7.5YR6/6 ナデ	刷目＋ナデ	刷目＋ナデ	
Ⅴ－２－11	152	鉢	20－80区	4.5層	—	1	(13.0)	13.0	刷目	刷目＋ナデ	ナデ	ナデ	
小一中期	竪穴	貯蔵穴第（中部）	1.5YR6/6 ナデ	(7.5YR6/6 ナデ)	(7.5YR6/6 ナデ)	(7.5YR6/6 ナデ)	7.5YR6/6 ナデ	7.5YR6/6 ナデ	7.5YR6/6 ナデ	7.5YR6/6 ナデ	刷目＋ナデ	刷目＋ナデ	
Ⅴ－２－11	153	鉢	20－80区	4.5層	—	1	(13.0)	13.0	刷目	刷目＋ナデ	ナデ	ナデ	
小一中期	竪穴	貯蔵穴第（中部）	1.5YR6/6 ナデ	(7.5YR6/6 ナデ)	(7.5YR6/6 ナデ)	(7.5YR6/6 ナデ)	7.5YR6/6 ナデ	7.5YR6/6 ナデ	7.5YR6/6 ナデ	7.5YR6/6 ナデ	刷目＋ナデ	刷目＋ナデ	
Ⅴ－２－11	154	鉢	20－80区	4.5層	—	1	(13.0)	13.0	刷目	刷目＋ナデ	ナデ	ナデ	
小一中期	竪穴	貯蔵穴第（中部）	1.5YR6/6 ナデ	(7.5YR6/6 ナデ)	(7.5YR6/6 ナデ)	(7.5YR6/6 ナデ)	7.5YR6/6 ナデ	7.5YR6/6 ナデ	7.5YR6/6 ナデ	7.5YR6/6 ナデ	刷目＋ナデ	刷目＋ナデ	
Ⅴ－２－11	155	鉢	20－80区	4.5層	—	1	(13.0)	13.0	刷目	刷目＋ナデ	ナデ	ナデ	
小一中期	竪穴	貯蔵穴第（中部）	1.5YR6/6 ナデ	(7.5YR6/6 ナデ)	(7.5YR6/6 ナデ)	(7.5YR6/6 ナデ)	7.5YR6/6 ナデ	7.5YR6/6 ナデ	7.5YR6/6 ナデ	7.5YR6/6 ナデ	刷目＋ナデ	刷目＋ナデ	
Ⅴ－２－11	156	鉢	20－80区	4.5層	—	1	(13.0)	13.0	刷目	刷目＋ナデ	ナデ	ナデ	
小一中期	竪穴	貯蔵穴第（中部）	1.5YR6/6 ナデ	(7.5YR6/6 ナデ)	(7.5YR6/6 ナデ)	(7.5YR6/6 ナデ)	7.5YR6/6 ナデ	7.5YR6/6 ナデ	7.5YR6/6 ナデ	7.5YR6/6 ナデ	刷目＋ナデ	刷目＋ナデ	
Ⅴ－２－11	157	鉢	20－80区	4.5層	—	1	(13.0)	13.0	刷目	刷目＋ナデ	ナデ	ナデ	
小一中期	竪穴	貯蔵穴第（中部）	1.5YR6/6 ナデ	(7.5YR6/6 ナデ)	(7.5YR6/6 ナデ)	(7.5YR6/6 ナデ)	7.5YR6/6 ナデ	7.5YR6/6 ナデ	7.5YR6/6 ナデ	7.5YR6/6 ナデ	刷目＋ナデ	刷目＋ナデ	

表Ⅴ－２－13　包含層出土Ⅲ群口縁部破片土器観察表（10）

図	番号	種類	出土地点	器高	口縁部径	底部径	胴部径	内面	外面	内面	外面	内面	外面
遺構		種類	器種	内面	外面	(胴部)	内面	外面	内面	外面	内面	外面	
Ⅴ－２－11	158	鉢	20－80区	4.5層	—	3	(13.0)	13.0	刷目	刷目＋ナデ	ナデ	ナデ	
小一中期	竪穴	貯蔵穴第（中部）	1.5YR6/6 ナデ	(7.5YR6/6 ナデ)	(7.5YR6/6 ナデ)	(7.5YR6/6 ナデ)	7.5YR6/6 ナデ	7.5YR6/6 ナデ	7.5YR6/6 ナデ	7.5YR6/6 ナデ	刷目＋ナデ	刷目＋ナデ	
Ⅴ－２－11	159	鉢	20－80区	4.5層	—	3	(13.0)	13.0	刷目	刷目＋ナデ	ナデ	ナデ	
小一中期	竪穴	貯蔵穴第（中部）	1.5YR6/6 ナデ	(7.5YR6/6 ナデ)	(7.5YR6/6 ナデ)	(7.5YR6/6 ナデ)	7.5YR6/6 ナデ	7.5YR6/6 ナデ	7.5YR6/6 ナデ	7.5YR6/6 ナデ	刷目＋ナデ	刷目＋ナデ	
Ⅴ－２－11	160	鉢	20－80区	4.5層	—	3	(13.0)	13.4	刷目	刷目＋ナデ	ナデ	ナデ	
小一中期	竪穴	貯蔵穴第（中部）	1.5YR6/6 ナデ	(7.5YR6/6 ナデ)	(7.5YR6/6 ナデ)	(7.5YR6/6 ナデ)	7.5YR6/6 ナデ	7.5YR6/6 ナデ	7.5YR6/6 ナデ	7.5YR6/6 ナデ	刷目＋ナデ	刷目＋ナデ	
Ⅴ－２－11	161	鉢	20－80区	4.5層	—	1	(13.0)	13.2	刷目	刷目＋ナデ	ナデ	ナデ	
小一中期	竪穴	貯蔵穴第（中部）	1.5YR6/6 ナデ	(7.5YR6/6 ナデ)	(7.5YR6/6 ナデ)	(7.5YR6/6 ナデ)	7.5YR6/6 ナデ	7.5YR6/6 ナデ	7.5YR6/6 ナデ	7.5YR6/6 ナデ	刷目＋ナデ	刷目＋ナデ	
Ⅴ－２－11	162	鉢	20－80区	4.5層	—	1	(13.0)	13.0	刷目	刷目＋ナデ	ナデ	ナデ	
小一中期	竪穴	貯蔵穴第（中部）	1.5YR6/6 ナデ	(7.5YR6/6 ナデ)	(7.5YR6/6 ナデ)	(7.5YR6/6 ナデ)	7.5YR6/6 ナデ	7.5YR6/6 ナデ	7.5YR6/6 ナデ	7.5YR6/6 ナデ	刷目＋ナデ	刷目＋ナデ	
Ⅴ－２－11	163	鉢	20－80区	4.5層	—	1	(13.0)	13.0	刷目	刷目＋ナデ	ナデ	ナデ	
小一中期	竪穴	貯蔵穴第（中部）	1.5YR6/6 ナデ	(7.5YR6/6 ナデ)	(7.5YR6/6 ナデ)	(7.5YR6/6 ナデ)	7.5YR6/6 ナデ	7.5YR6/6 ナデ	7.5YR6/6 ナデ	7.5YR6/6 ナデ	刷目＋ナデ	刷目＋ナデ	
Ⅴ－２－11	164	鉢	20－80区	4.5層	—	1	(13.0)	13.0	刷目	刷目＋ナデ	ナデ	ナデ	
小一中期	竪穴	貯蔵穴第（中部）	1.5YR6/6 ナデ	(7.5YR6/6 ナデ)	(7.5YR6/6 ナデ)	(7.5YR6/6 ナデ)	7.5YR6/6 ナデ	7.5YR6/6 ナデ	7.5YR6/6 ナデ	7.5YR6/6 ナデ	刷目＋ナデ	刷目＋ナデ	
Ⅴ－２－11	165	鉢	20－80区	4.5層	—	1	(13.0)	13.0	刷目	刷目＋ナデ	ナデ	ナデ	
小一中期	竪穴	貯蔵穴第（中部）	1.5YR6/6 ナデ	(7.5YR6/6 ナデ)	(7.5YR6/6 ナデ)	(7.5YR6/6 ナデ)	7.5YR6/6 ナデ	7.5YR6/6 ナデ	7.5YR6/6 ナデ	7.5YR6/6 ナデ	刷目＋ナデ	刷目＋ナデ	
Ⅴ－２－11	166	鉢	20－80区	4.5層	—	1	(13.0)	13.0	刷目	刷目＋ナデ	ナデ	ナデ	
小一中期	竪穴	貯蔵穴第（中部）	1.5YR6/6 ナデ	(7.5YR6/6 ナデ)	(7.5YR6/6 ナデ)	(7.5YR6/6 ナデ)	7.5YR6/6 ナデ	7.5YR6/6 ナデ	7.5YR6/6 ナデ	7.5YR6/6 ナデ	刷目＋ナデ	刷目＋ナデ	
Ⅴ－２－11	167	鉢	20－80区	4.5層	—	1	(13.0)	13.0	刷目	刷目＋ナデ	ナデ	ナデ	
小一中期	竪穴	貯蔵穴第（中部）	1.5YR6/6 ナデ	(7.5YR6/6 ナデ)	(7.5YR6/6 ナデ)	(7.5YR6/6 ナデ)	7.5YR6/6 ナデ	7.5YR6/6 ナデ	7.5YR6/6 ナデ	7.5YR6/6 ナデ	刷目＋ナデ	刷目＋ナデ	
Ⅴ－２－11	168	鉢	20－80区	4.5層	—	1	(13.0)	13.0	刷目	刷目＋ナデ	ナデ	ナデ	
小一中期	竪穴	貯蔵穴第（中部）	1.5YR6/6 ナデ	(7.5YR6/6 ナデ)	(7.5YR6/6 ナデ)	(7.5YR6/6 ナデ)	7.5YR6/6 ナデ	7.5YR6/6 ナデ	7.5YR6/6 ナデ	7.5YR6/6 ナデ	刷目＋ナデ	刷目＋ナデ	
Ⅴ－２－11	169	鉢	20－80区	4.5層	—	1	(13.0)	13.0	刷目	刷目＋ナデ	ナデ	ナデ	
小一中期	竪穴	貯蔵穴第（中部）	1.5YR6/6 ナデ	(7.5YR6/6 ナデ)	(7.5YR6/6 ナデ)	(7.5YR6/6 ナデ)	7.5YR6/6 ナデ	7.5YR6/6 ナデ	7.5YR6/6 ナデ	7.5YR6/6 ナデ	刷目＋ナデ	刷目＋ナデ	
Ⅴ－２－11	170	鉢	20－80区	4.5層	—	1	(13.0)	13.0	刷目	刷目＋ナデ	ナデ	ナデ	
小一中期	竪穴	貯蔵穴第（中部）	1.5YR6/6 ナデ	(7.5YR6/6 ナデ)	(7.5YR6/6 ナデ)	(7.5YR6/6 ナデ)	7.5YR6/6 ナデ	7.5YR6/6 ナデ	7.5YR6/6 ナデ	7.5YR6/6 ナデ	刷目＋ナデ	刷目＋ナデ	
Ⅴ－２－11	171	鉢	20－80区	4.5層	—	1	(13.0)	13.0	刷目	刷目＋ナデ	ナデ	ナデ	
小一中期	竪穴	貯蔵穴第（中部）	1.5YR6/6 ナデ	(7.5YR6/6 ナデ)	(7.5YR6/6 ナデ)	(7.5YR6/6 ナデ)	7.5YR6/6 ナデ	7.5YR6/6 ナデ	7.5YR6/6 ナデ	7.5YR6/6 ナデ	刷目＋ナデ	刷目＋ナデ	
Ⅴ－２－11	172	鉢	20－80区	4.5層	—	1	(13.0)	13.0	刷目	刷目＋ナデ	ナデ	ナデ	
小一中期	竪穴	貯蔵穴第（中部）	1.5YR6/6 ナデ	(7.5YR6/6 ナデ)	(7.5YR6/6 ナデ)	(7.5YR6/6 ナデ)	7.5YR6/6 ナデ	7.5YR6/6 ナデ	7.5YR6/6 ナデ	7.5YR6/6 ナデ	刷目＋ナデ	刷目＋ナデ	

表Ⅴ－２－14　包含層出土Ⅲ群底部破片土器観察表

図	番号	図版	出土地点	器種	残存	現存率 口径	現存率 底径	現存率 (C)	胎土	色調	外面	内面
出土（遺構名）					胎土・色調			焼成		成形・調整痕		
	遺構		地区	層位		口径	底径	高	外面	内面	外面	内面
マ－２－14	179	図	33－40区	Ⅵ区		1	底部	27.3	良好	天目シ系		天目シ系
参考		中世	遺構名 (出土位置)	白磁口縁		—	(3)/(4) ナデ	切り出し/ヘラ切り 口縁 ナデ	(3)/(4) ナデ	切り出し/ヘラ切り 口縁 ナデ	—	—
マ－２－14	177	図	33－40区	不明		1	底部	25.4	良好	天目シ系		天目シ系
参考		中世	遺構名 (出土位置)	ヘラ切り(?) 口縁 ナデ		—	(3)/(4) 粗ナデ	切り出し/ヘラ切り (3)/(4)	切り出し/ヘラ切り (3)/(4)	糸切り/ヘラ切り (3)/(4)	糸切り/ヘラ切り (3)/(4)	糸切り/ヘラ切り (3)/(4)
マ－２－14	178	図	34－40区	Ⅵ区		1	底部	14.5	良好	天目シ系		天目シ系
参考		中世	遺構名 (出土位置)	ヘラ切り 口縁 ナデ		—	(3)/(4) ナデ	切り出し/ヘラ切り (3)/(4)	切り出し/ヘラ切り (3)/(4)	糸切り/ヘラ切り (3)/(4)	糸切り/ヘラ切り (3)/(4)	糸切り/ヘラ切り (3)/(4)
マ－２－14	180	図	34－40区	Ⅵ区		3	底部	16.8	良好	天目シ系		天目シ系
参考		中世	遺構名 (出土位置)	切り出し 口縁 ナデ		—	(3)/(4) ナデ	切り出し/ヘラ切り (3)/(4)	切り出し/ヘラ切り (3)/(4)	糸切り/ヘラ切り (3)/(4)	糸切り/ヘラ切り (3)/(4)	糸切り/ヘラ切り (3)/(4)
マ－２－14	176	図	33－40区	Ⅵ区		1	底部	13.4	良好	天目シ系		天目シ系
参考		中世	遺構名 (出土位置)	糸切り 口縁 ナデ		—	(3)/(4) ナデ	切り出し/ヘラ切り (3)/(4)	切り出し/ヘラ切り (3)/(4)	糸切り/ヘラ切り (3)/(4)	糸切り/ヘラ切り (3)/(4)	糸切り/ヘラ切り (3)/(4)
マ－２－14	175	図	33－40区	Ⅵ区		1	底部	6.2	良好	天目シ系		天目シ系
参考		中世	遺構名 (出土位置)	切り出し 口縁 ナデ		—	(3)/(4) ナデ	切り出し/ヘラ切り (3)/(4)	切り出し/ヘラ切り (3)/(4)	糸切り/ヘラ切り (3)/(4)	糸切り/ヘラ切り (3)/(4)	糸切り/ヘラ切り (3)/(4)
マ－２－14	174	図	33－40区	不明		3	底部	10.8	良好	天目シ系		天目シ系
中世		遺構	遺構名 (出土位置)	切り出し 口縁 ナデ		—	(3)/(4) ナデ	切り出し/ヘラ切り (3)/(4)	切り出し/ヘラ切り (3)/(4)	糸切り/ヘラ切り (3)/(4)	糸切り/ヘラ切り (3)/(4)	糸切り/ヘラ切り (3)/(4)
マ－２－14	177	図	31－40区	Ⅵ区		1	底部	8.8	良好	天目シ系		天目シ系
中世		遺構	遺構名 (出土位置)	切り出し 口縁 ナデ		—	(3)/(4) ナデ	切り出し/ヘラ切り (3)/(4)	切り出し/ヘラ切り (3)/(4)	糸切り/ヘラ切り (3)/(4)	糸切り/ヘラ切り (3)/(4)	糸切り/ヘラ切り (3)/(4)
マ－２－14	178	図	31－40区	Ⅵ区		1	底部	6.8	良好	天目シ系		天目シ系
参考		中世前期	遺構名 (出土位置)	切り出し 口縁 ナデ		—	(3)/(4) ナデ	切り出し/ヘラ切り (3)/(4)	(3)/(4)	糸切り/ヘラ切り (3)/(4)	糸切り/ヘラ切り (3)/(4)	糸切り/ヘラ切り (3)/(4)
マ－２－14	179	図	33－40区	Ⅵ区		1	底部	10.4	良好	天目シ系		天目シ系
参考		遺構	遺構名 (出土位置)	切り出し 口縁 ナデ		—	(3)/(4) ナデ	切り出し/ヘラ切り (3)/(4)	(3)/(4)	糸切り/ヘラ切り (3)/(4)	糸切り/ヘラ切り (3)/(4)	糸切り/ヘラ切り (3)/(4)
マ－２－14	183	図	34－40区	Ⅵ区		1	底部	14.5	良好	天目シ系		天目シ系
参考		中－遺構	遺構名 (出土位置)	切り出し 口縁 ナデ		—	(3)/(4) ナデ	切り出し/ヘラ切り (3)/(4)	切り出し/ヘラ切り (3)/(4)	糸切り/ヘラ切り (3)/(4)	糸切り/ヘラ切り (3)/(4)	糸切り/ヘラ切り (3)/(4)
マ－２－14	181	図	17－40区	Ⅵ区		1	底部	11.7	良好	天目シ系		天目シ系
参考		遺－中世	遺構名 (出土位置)	切り出し 口縁 ナデ		—	(3)/(4) ナデ	切り出し/ヘラ切り (3)/(4)	切り出し/ヘラ切り (3)/(4)	糸切り/ヘラ切り (3)/(4)	糸切り/ヘラ切り (3)/(4)	糸切り/ヘラ切り (3)/(4)
マ－２－14	182	図	34－40区	Ⅵ区		3	底部	13.8	良好	天目シ系		天目シ系
参考		中－遺構	遺構名 (出土位置)	糸切り 口縁 ナデ		—	(3)/(4) ナデ	切り出し/ヘラ切り (3)/(4)	切り出し/ヘラ切り (3)/(4)	糸切り/ヘラ切り (3)/(4)	糸切り/ヘラ切り (3)/(4)	糸切り/ヘラ切り (3)/(4)
マ－２－14	185	図	34－40区 35－40区 36－40区 37－40区	Ⅵ区 Ⅵ区 Ⅵ区 Ⅵ区	— — — —	1 1 1 1	底部	20.4	良好	天目シ系	内面 底部	天目シ系
参考		遺構	遺構名 (出土位置)	糸切り 口縁 ナデ		—	(3)/(4) ナデ	切り出し/ヘラ切り (3)/(4)	切り出し/ヘラ切り (3)/(4)	糸切り/ヘラ切り (3)/(4)	糸切り/ヘラ切り (3)/(4)	糸切り/ヘラ切り (3)/(4)
マ－２－14	186	図	34－40区	Ⅵ区		1	底部	10.4	良好	天目シ系		天目シ系
参考		中－遺構	遺構名 (出土位置)	糸切り 口縁 ナデ		—	(3)/(4) ナデ	切り出し/ヘラ切り (3)/(4)	切り出し/ヘラ切り (3)/(4)	糸切り/ヘラ切り (3)/(4)	糸切り/ヘラ切り (3)/(4)	糸切り/ヘラ切り (3)/(4)
マ－２－14	187	図	34－40区	Ⅵ区		3	底部	20.3	良好	天目シ系		天目シ系
参考		中－遺構	遺構名 (出土位置)	糸切り 口縁 ナデ		—	(3)/(4) ナデ	切り出し/ヘラ切り (3)/(4)	切り出し/ヘラ切り (3)/(4)	糸切り/ヘラ切り (3)/(4)	糸切り/ヘラ切り (3)/(4)	糸切り/ヘラ切り (3)/(4)
マ－２－14	188	図	33－40区	Ⅵ区		1	底部	10.1	良好	天目シ系		天目シ系
参考		遺構	遺構名 (出土位置)	切り出し 口縁 ナデ		—	(3)/(4) ナデ	切り出し/ヘラ切り (3)/(4)	切り出し/ヘラ切り (3)/(4)	糸切り/ヘラ切り (3)/(4)	糸切り/ヘラ切り (3)/(4)	糸切り/ヘラ切り (3)/(4)
マ－２－14	189	図	33－40区	Ⅵ区		1	底部	8.8	良好	天目シ系		天目シ系
中世		遺構	遺構名 (出土位置)	切り出し 口縁 ナデ		—	(3)/(4) ナデ	切り出し/ヘラ切り (3)/(4)	切り出し/ヘラ切り (3)/(4)	糸切り/ヘラ切り (3)/(4)	糸切り/ヘラ切り (3)/(4)	糸切り/ヘラ切り (3)/(4)
マ－２－14	190	図	33－40区	Ⅵ区		1	底部	11.8	良好	天目シ系		天目シ系
参考		中－遺構	遺構名 (出土位置)	切り出し 口縁 ナデ		—	(3)/(4) ナデ	切り出し/ヘラ切り (3)/(4)	切り出し/ヘラ切り (3)/(4)	糸切り/ヘラ切り (3)/(4)	糸切り/ヘラ切り (3)/(4)	糸切り/ヘラ切り (3)/(4)
マ－２－14	191	図	33－40区	Ⅵ区		1	底部	7.8	良好	天目シ系		天目シ系
参考		遺－中世	遺構名 (出土位置)	切り出し 口縁 ナデ		—	(3)/(4) ナデ	切り出し/ヘラ切り (3)/(4)	切り出し/ヘラ切り (3)/(4)	糸切り/ヘラ切り (3)/(4)	糸切り/ヘラ切り (3)/(4)	糸切り/ヘラ切り (3)/(4)
マ－２－14	192	図	34－40区	Ⅵ区		1	底部	10.4	良好	天目シ系		天目シ系
参考		中－遺構	遺構名 (出土位置)	糸切り 口縁 ナデ		—	(3)/(4) ナデ	切り出し/ヘラ切り (3)/(4)	切り出し/ヘラ切り (3)/(4)	糸切り/ヘラ切り (3)/(4)	糸切り/ヘラ切り (3)/(4)	糸切り/ヘラ切り (3)/(4)
マ－２－14	193	図	34－40区	Ⅵ区		1	底部	10.4	良好	天目シ系		天目シ系
参考		中－遺構	遺構名 (出土位置)	糸切り 口縁 ナデ		—	(3)/(4) ナデ	切り出し/ヘラ切り (3)/(4)	切り出し/ヘラ切り (3)/(4)	糸切り/ヘラ切り (3)/(4)	糸切り/ヘラ切り (3)/(4)	糸切り/ヘラ切り (3)/(4)
マ－２－14	194	図	33－40区	Ⅵ区		1	底部	10.4	良好	天目シ系		天目シ系
参考		中－遺構	遺構名 (出土位置)	糸切り 口縁 ナデ		—	(3)/(4) ナデ	切り出し/ヘラ切り (3)/(4)	切り出し/ヘラ切り (3)/(4)	糸切り/ヘラ切り (3)/(4)	糸切り/ヘラ切り (3)/(4)	糸切り/ヘラ切り (3)/(4)
マ－２－14	195	図	33－40区	Ⅵ区		1	底部	10.4	良好	天目シ系		天目シ系
参考		中－遺構	遺構名 (出土位置)	糸切り 口縁 ナデ		—	(3)/(4) ナデ	切り出し/ヘラ切り (3)/(4)	切り出し/ヘラ切り (3)/(4)	糸切り/ヘラ切り (3)/(4)	糸切り/ヘラ切り (3)/(4)	糸切り/ヘラ切り (3)/(4)
マ－２－14	196	図	33－40区	Ⅵ区		1	底部	10.4	良好	天目シ系		天目シ系
参考		中－遺構	遺構名 (出土位置)	糸切り 口縁 ナデ		—	(3)/(4) ナデ	切り出し/ヘラ切り (3)/(4)	切り出し/ヘラ切り (3)/(4)	糸切り/ヘラ切り (3)/(4)	糸切り/ヘラ切り (3)/(4)	糸切り/ヘラ切り (3)/(4)
マ－２－14	197	図	34－40区	Ⅵ区		1	底部	10.4	良好	天目シ系		天目シ系
参考		中－遺構	遺構名 (出土位置)	糸切り 口縁 ナデ		—	(3)/(4) ナデ	切り出し/ヘラ切り (3)/(4)	切り出し/ヘラ切り (3)/(4)	糸切り/ヘラ切り (3)/(4)	糸切り/ヘラ切り (3)/(4)	糸切り/ヘラ切り (3)/(4)
マ－２－14	198	図	33－40区	Ⅵ区		1	底部	10.4	良好	天目シ系		天目シ系
参考		中－遺構	遺構名 (出土位置)	糸切り 口縁 ナデ		—	(3)/(4) ナデ	切り出し/ヘラ切り (3)/(4)	切り出し/ヘラ切り (3)/(4)	糸切り/ヘラ切り (3)/(4)	糸切り/ヘラ切り (3)/(4)	糸切り/ヘラ切り (3)/(4)
マ－２－14	199	図	33－40区	Ⅵ区		1	底部	10.4	良好	天目シ系		天目シ系
参考		中－遺構	遺構名 (出土位置)	糸切り 口縁 ナデ		—	(3)/(4) ナデ	切り出し/ヘラ切り (3)/(4)	切り出し/ヘラ切り (3)/(4)	糸切り/ヘラ切り (3)/(4)	糸切り/ヘラ切り (3)/(4)	糸切り/ヘラ切り (3)/(4)
マ－２－14	200	図	33－40区	Ⅵ区		1	底部	10.4	良好	天目シ系		天目シ系
参考		中－遺構	遺構名 (出土位置)	糸切り 口縁 ナデ		—	(3)/(4) ナデ	切り出し/ヘラ切り (3)/(4)	切り出し/ヘラ切り (3)/(4)	糸切り/ヘラ切り (3)/(4)	糸切り/ヘラ切り (3)/(4)	糸切り/ヘラ切り (3)/(4)
マ－２－14	201	図	34－40区	Ⅵ区		1	底部	10.4	良好	天目シ系		天目シ系
参考		中－遺構	遺構名 (出土位置)	糸切り 口縁 ナデ		—	(3)/(4) ナデ	切り出し/ヘラ切り (3)/(4)	切り出し/ヘラ切り (3)/(4)	糸切り/ヘラ切り (3)/(4)	糸切り/ヘラ切り (3)/(4)	糸切り/ヘラ切り (3)/(4)
マ－２－14	202	図	33－40区 34－40区 35－40区 36－40区	Ⅵ区 Ⅵ区 Ⅵ区 Ⅵ区	— — — —	1 1 1 1	底部	10.4	良好	天目シ系	内面 底部	天目シ系
参考		中－遺構	遺構名 (出土位置)	糸切り 口縁 ナデ		—	(3)/(4) ナデ	切り出し/ヘラ切り (3)/(4)	切り出し/ヘラ切り (3)/(4)	糸切り/ヘラ切り (3)/(4)	糸切り/ヘラ切り (3)/(4)	糸切り/ヘラ切り (3)/(4)
マ－２－14	203	図	33－40区 34－40区 35－40区 36－40区	Ⅵ区 Ⅵ区 Ⅵ区 Ⅵ区	— — — —	1 1 1 1	底部	10.4	良好	天目シ系	内面 底部	天目シ系
参考		中－遺構	遺構名 (出土位置)	糸切り 口縁 ナデ		—	(3)/(4) ナデ	切り出し/ヘラ切り (3)/(4)	切り出し/ヘラ切り (3)/(4)	糸切り/ヘラ切り (3)/(4)	糸切り/ヘラ切り (3)/(4)	糸切り/ヘラ切り (3)/(4)
マ－２－14	204	図	33－40区 34－40区 35－40区 36－40区	Ⅵ区 Ⅵ区 Ⅵ区 Ⅵ区	— — — —	1 1 1 1	底部	10.4	良好	天目シ系	内面 底部	天目シ系
参考		中－遺構	遺構名 (出土位置)	糸切り 口縁 ナデ		—	(3)/(4) ナデ	切り出し/ヘラ切り (3)/(4)	切り出し/ヘラ切り (3)/(4)	糸切り/ヘラ切り (3)/(4)	糸切り/ヘラ切り (3)/(4)	糸切り/ヘラ切り (3)/(4)

表Ⅴ－２－15　包含層出土Ⅲ群胴部破片土器観察表（１）

図	番号	図版	出土地点	器種	残存	現存率 口径	現存率 底径	現存率 (C)	胎土	色調	外面	内面
出土（遺構名）					胎土・色調			焼成		成形・調整痕		
	遺構		地区	層位		口径	底径	高	外面	内面	外面	内面
マ－２－14	180	図	31－40区	Ⅵ区	—	1	底部	13.8	良好	天目シ系		天目シ系
参考		中世	遺構名 (出土位置)	白磁口縁		1.0%	(3)/(4) 粗ナデ	切り出し/ヘラ切り (3)/(4)	(3)/(4)	切り出し/ヘラ切り (3)/(4)	糸切り/ヘラ切り (3)/(4)	糸切り/ヘラ切り (3)/(4)
マ－２－14	130	図	19－40区	Ⅵ区	—	1	底部	10.1	良好	天目シ系		天目シ系
参考		中世	遺構名 (出土位置)	天目シ系 口縁 ナデ		1.0%	(3)/(4) 粗ナデ	切り出し/ヘラ切り (3)/(4)	(3)/(4)	切り出し/ヘラ切り (3)/(4)	—	糸切り/ヘラ切り (3)/(4)
マ－２－14	131	図	35－40区	Ⅵ区	—	1	底部	7.8	良好	天目シ系		天目シ系
参考		遺構	遺構名 (出土位置)	切り出し 口縁 ナデ		—	(3)/(4) ナデ	切り出し/ヘラ切り (3)/(4)	切り出し/ヘラ切り (3)/(4)	糸切り/ヘラ切り (3)/(4)	糸切り/ヘラ切り (3)/(4)	糸切り/ヘラ切り (3)/(4)
マ－２－14	132	図	35－40区	Ⅵ区	—	6	底部	11.0	良好	天目シ系		天目シ系
参考		遺構	遺構名 (出土位置)	切り出し 口縁 ナデ		1.0%	(3)/(4) ナデ	切り出し/ヘラ切り (3)/(4)	切り出し/ヘラ切り (3)/(4)	糸切り/ヘラ切り (3)/(4)	糸切り/ヘラ切り (3)/(4)	糸切り/ヘラ切り (3)/(4)
マ－２－14	133	図	33－40区	Ⅵ区	—	1	底部	8.4	良好	天目シ系		天目シ系
参考		中－遺構	遺構名 (出土位置)	糸切り 口縁 ナデ		1.0%	(3)/(4) 粗ナデ	切り出し/ヘラ切り (3)/(4)	切り出し/ヘラ切り (3)/(4)	糸切り/ヘラ切り (3)/(4)	糸切り/ヘラ切り (3)/(4)	糸切り/ヘラ切り (3)/(4)
マ－２－14	134	図	17－40区	Ⅵ区	—	3	底部	13.8	良好	天目シ系		天目シ系
参考		中世	遺構名 (出土位置)	切り出し 口縁 ナデ		1.0%	(3)/(4) 粗ナデ	切り出し/ヘラ切り (3)/(4)	切り出し/ヘラ切り (3)/(4)	糸切り/ヘラ切り (3)/(4)	糸切り/ヘラ切り (3)/(4)	糸切り/ヘラ切り (3)/(4)
マ－２－14	135	図	31－40区 32－40区 33－40区 34－40区 35－40区 36－40区 37－40区	Ⅵ区 Ⅵ区 Ⅵ区 Ⅵ区 Ⅵ区 Ⅵ区 Ⅵ区	— — — — — — —	1 1 1 1 1 1 1	底部	9.8	良好	天目シ系		天目シ系
参考		中世	遺構名 (出土位置)	切り出し 口縁 ナデ		1.0%	(3)/(4) 粗ナデ	切り出し/ヘラ切り (3)/(4)	切り出し/ヘラ切り (3)/(4)	糸切り/ヘラ切り (3)/(4)	糸切り/ヘラ切り (3)/(4)	糸切り/ヘラ切り (3)/(4)
マ－２－14	136	図	33－40区	Ⅵ区	—	3	底部	8.7	良好	天目シ系		天目シ系
参考		遺構	遺構名 (出土位置)	切り出し 口縁 ナデ		—	(3)/(4) ナデ	切り出し/ヘラ切り (3)/(4)	切り出し/ヘラ切り (3)/(4)	糸切り/ヘラ切り (3)/(4)	糸切り/ヘラ切り (3)/(4)	—
マ－２－14	137	図	33－40区	Ⅵ区	—	1	底部	10.7	良好	天目シ系		天目シ系
参考		中世	遺構名 (出土位置)	糸切り 口縁 ナデ		1.0%	(3)/(4) 粗ナデ	切り出し/ヘラ切り (3)/(4)	切り出し/ヘラ切り (3)/(4)	糸切り/ヘラ切り (3)/(4)	糸切り/ヘラ切り (3)/(4)	—
マ－２－14	138	図	31－40区	Ⅵ区	—	1	底部	8.8	良好	天目シ系		天目シ系
参考		遺－中世	遺構名 (出土位置)	切り出し 口縁 ナデ		1.0%	(3)/(4) 粗ナデ	切り出し/ヘラ切り (3)/(4)	切り出し/ヘラ切り (3)/(4)	糸切り/ヘラ切り (3)/(4)	糸切り/ヘラ切り (3)/(4)	糸切り/ヘラ切り (3)/(4)
マ－２－14	139	図	31－40区 32－40区 33－40区 34－40区 35－40区 36－40区 37－40区	Ⅵ区 Ⅵ区 Ⅵ区 Ⅵ区 Ⅵ区 Ⅵ区 Ⅵ区	— — — — — — —	1 1 1 1 1 1 1	底部	8.8	良好	天目シ系		天目シ系
参考		中世	遺構名 (出土位置)	切り出し 口縁 ナデ		1.0%	(3)/(4) 粗ナデ	切り出し/ヘラ切り (3)/(4)	切り出し/ヘラ切り (3)/(4)	糸切り/ヘラ切り (3)/(4)	糸切り/ヘラ切り (3)/(4)	—
マ－２－14	140	図	33－40区	Ⅵ区	—	1	底部	10.4	良好	天目シ系		天目シ系
参考		中－遺構	遺構名 (出土位置)	切り出し 口縁 ナデ		1.0%	(3)/(4) 粗ナデ	切り出し/ヘラ切り (3)/(4)	切り出し/ヘラ切り (3)/(4)	糸切り/ヘラ切り (3)/(4)	糸切り/ヘラ切り (3)/(4)	糸切り/ヘラ切り (3)/(4)
マ－２－14	141	図	34－40区	Ⅵ区	—	1	底部	10.4	良好	天目シ系		天目シ系
参考		中－遺構	遺構名 (出土位置)	糸切り 口縁 ナデ		1.0%	(3)/(4) 粗ナデ	切り出し/ヘラ切り (3)/(4)	切り出し/ヘラ切り (3)/(4)	糸切り/ヘラ切り (3)/(4)	糸切り/ヘラ切り (3)/(4)	糸切り/ヘラ切り (3)/(4)
マ－２－14	142	図	33－40区 34－40区 35－40区 36－40区	Ⅵ区 Ⅵ区 Ⅵ区 Ⅵ区	— — — —	1 1 1 1	底部	10.4	良好	天目シ系	内面 底部	天目シ系
参考		中－遺構	遺構名 (出土位置)	糸切り 口縁 ナデ		1.0%	(3)/(4) 粗ナデ	切り出し/ヘラ切り (3)/(4)	切り出し/ヘラ切り (3)/(4)	糸切り/ヘラ切り (3)/(4)	糸切り/ヘラ切り (3)/(4)	糸切り/ヘラ切り (3)/(4)
マ－２－14	143	図	33－40区 34－40区 35－40区 36－40区	Ⅵ区 Ⅵ区 Ⅵ区 Ⅵ区	— — — —	1 1 1 1	底部	10.4	良好	天目シ系	内面 底部	天目シ系
参考		中－遺構	遺構名 (出土位置)	糸切り 口縁 ナデ		1.0%	(3)/(4) 粗ナデ	切り出し/ヘラ切り (3)/(4)	切り出し/ヘラ切り (3)/(4)	糸切り/ヘラ切り (3)/(4)	糸切り/ヘラ切り (3)/(4)	糸切り/ヘラ切り (3)/(4)
マ－２－14	144	図	33－40区 34－40区 35－40区 36－40区	Ⅵ区 Ⅵ区 Ⅵ区 Ⅵ区	— — — —	1 1 1 1	底部	10.4	良好	天目シ系	内面 底部	天目シ系
参考		中－遺構	遺構名 (出土位置)	糸切り 口縁 ナデ		1.0%	(3)/(4) 粗ナデ	切り出し/ヘラ切り (3)/(4)	切り出し/ヘラ切り (3)/(4)	糸切り/ヘラ切り (3)/(4)	糸切り/ヘラ切り (3)/(4)	糸切り/ヘラ切り (3)/(4)

表Ⅴ－２－15　包含層出土Ⅲ群胴部破片土器観察表（２）

図	番号	図版	出土地点	器種	法量(cm)	胎土	焼成	色調	備考
遺構		層位	器種	内面	(胴部)	外面	内面	外面	内面
Ⅴ－２－２	250	135	34－70区	胴部	8	無節	61.4	無節	無節L縦回転
遺構		層位	器種	内面	(胴部)	外面	内面	外面	内面
Ⅴ－２－３	250	135	34－70区	胴部	8	無節	70.2	無節	無節L縦回転
遺構		層位	器種	内面	(胴部)	外面	内面	外面	内面
Ⅴ－２－４	250	135	34－70区	胴部	8	無節	63.2	無節	無節L縦回転
遺構		層位	器種	内面	(胴部)	外面	内面	外面	内面
Ⅴ－２－５	250	135	34－70区	胴部	8	無節	58.8	無節	無節L縦回転
遺構		層位	器種	内面	(胴部)	外面	内面	外面	内面
Ⅴ－２－６	250	135	34－70区	胴部	8	無節	60.4	無節	無節L縦回転
遺構		層位	器種	内面	(胴部)	外面	内面	外面	内面
Ⅴ－２－７	250	135	34－70区	胴部	8	無節	62.8	無節	無節L縦回転
遺構		層位	器種	内面	(胴部)	外面	内面	外面	内面
Ⅴ－２－８	250	135	34－70区	胴部	18	無節	136.8	無節	無節L縦回転
遺構		層位	器種	内面	(胴部)	外面	内面	外面	内面
Ⅴ－２－９	250	135	34－70区	胴部	8	無節	103.2	無節	無節L縦回転
遺構		層位	器種	内面	(胴部)	外面	内面	外面	内面
Ⅴ－２－１０	250	135	34－70区	胴部	8	無節	67.8	無節	無節L縦回転
遺構		層位	器種	内面	(胴部)	外面	内面	外面	内面
Ⅴ－２－１１	250	135	34－70区	胴部	8	無節	121.1	無節	無節L縦回転
遺構		層位	器種	内面	(胴部)	外面	内面	外面	内面
Ⅴ－２－１２	250	141	37－69区	胴部	8	無節	60.3	無節	無節L縦回転
遺構		層位	器種	内面	(胴部)	外面	内面	外面	内面
Ⅴ－２－１３	250	141	38－69区	胴部	8	無節	170.6	無節	無節L縦回転
遺構		層位	器種	内面	(胴部)	外面	内面	外面	内面
Ⅴ－２－１４	250	141	38－70区	胴部	8	無節	81.7	無節	無節L縦回転
遺構		層位	器種	内面	(胴部)	外面	内面	外面	内面
Ⅴ－２－１５	250	141	38－70区	胴部	8	無節	60.3	無節	無節L縦回転
遺構		層位	器種	内面	(胴部)	外面	内面	外面	内面
Ⅴ－２－１６	250	141	38－70区	胴部	8	無節	61.1	無節	無節L縦回転

表Ⅴ－２－16　包含層出土Ⅳ群破片土器観察表

図	番号	図版	出土地点	器種	法量(cm)	胎土	焼成	色調	備考
遺構		層位	器種	内面	(胴部)	外面	内面	外面	内面
Ⅴ－２－１７	1	131	36－70区	甕	1	口縁部	13.0	無節	無節L縦回転
遺構		層位	器種	内面	(胴部)	外面	内面	外面	内面
Ⅴ－２－１８	2	131	19－70区	甕	1	口縁部	13.0	無節	無節L縦回転
遺構		層位	器種	内面	(胴部)	外面	内面	外面	内面
Ⅴ－２－１９	3	131	37－70区	甕	1	口縁部	13.0	無節	無節L縦回転
遺構		層位	器種	内面	(胴部)	外面	内面	外面	内面
Ⅴ－２－２０	4	131	38－70区	甕	1	口縁部	17.0	無節	無節L縦回転
遺構		層位	器種	内面	(胴部)	外面	内面	外面	内面
Ⅴ－２－２１	5	131	38－70区	甕	1	口縁部	14.0	無節	無節L縦回転
遺構		層位	器種	内面	(胴部)	外面	内面	外面	内面
Ⅴ－２－２２	6	131	38－70区	甕	1	口縁部	15.4	無節(縦)	平縦帯
遺構		層位	器種	内面	(胴部)	外面	内面	外面	内面
Ⅴ－２－２３	7	131	38－70区	甕	1	口縁部	27.0	無節	ヘラケズリ
遺構		層位	器種	内面	(胴部)	外面	内面	外面	内面
Ⅴ－２－２４	8	131	19－70区	甕	10	口縁部	40.0	無節	無節
遺構		層位	器種	内面	(胴部)	外面	内面	外面	内面
Ⅴ－２－２５	9	131	38－69区	甕	7	口縁部	19.0	無節	無節
遺構		層位	器種	内面	(胴部)	外面	内面	外面	内面
Ⅴ－２－２６	10	131	38－69区	甕	8	口縁部	19.0	無節	無節
遺構		層位	器種	内面	(胴部)	外面	内面	外面	内面
Ⅴ－２－２７	11	131	19－70区	甕	8	口縁部	20.0	無節	無節
遺構		層位	器種	内面	(胴部)	外面	内面	外面	内面
Ⅴ－２－２８	12	131	38－69区	甕	8	口縁部	18.0	無節	無節
遺構		層位	器種	内面	(胴部)	外面	内面	外面	内面
Ⅴ－２－２９	13	131	19－69区	甕	8	口縁部	18.7	無節	平縦＋ヘラ
遺構		層位	器種	内面	(胴部)	外面	内面	外面	内面
Ⅴ－２－３０	14	131	19－69区	甕	1	底部	6.0	無節(縦)	上げ底
遺構		層位	器種	内面	(胴部)	外面	内面	外面	内面
Ⅴ－２－３１	15	131	38－69区	甕	1	底部	6.0	無節	無節
遺構		層位	器種	内面	(胴部)	外面	内面	外面	内面
Ⅴ－２－３２	16	131	38－69区	甕	3	底部	8.0	無節	無節
遺構		層位	器種	内面	(胴部)	外面	内面	外面	内面
Ⅴ－２－３３	17	131	17－69区	甕	1	底部	8.1	無節	無節

表Ｖ－２－17　包含層出土Ｉ群破片土器観察表

図	番号	区	出土地点	層位	破片数	重量(g)	備考
V-2-18	1	101	[illegible]	[illegible]	1	96.1	[illegible]
V-2-18	2	101	21-[illegible]	[illegible]	1	6.9	[illegible]
V-2-18	3	101	[illegible]	[illegible]	3	21.3	[illegible]
V-2-18	4	101	[illegible]	[illegible]	1	1.9	[illegible]
V-2-18	5	101	[illegible]	[illegible]	3	18.3	[illegible]
V-2-18	6	101	[illegible]	[illegible]	2	60.5	[illegible]
V-2-18	7	102	[illegible]	[illegible]	8	[illegible]	[illegible]
V-2-18	8	102	[illegible]	[illegible]	6	130.0	[illegible]
V-2-18	9	102	LP-4	[illegible]	1	37.5	[illegible]
V-2-18	10	102	[illegible]	[illegible]	1	37.5	[illegible]
V-2-18	11	102	[illegible]	[illegible]	1	37.9	[illegible]
V-2-18	12	102	LH-34	[illegible]	1	11.6	[illegible]
V-2-18	13	102	[illegible]	[illegible]	3	30.3	[illegible]
V-2-18	14	102	[illegible]	[illegible]	3	37.2	[illegible]
V-2-18	15	102	LH-35	[illegible]	2	61.4	[illegible]
V-2-18	16	102	[illegible]	[illegible]	2	31.3	[illegible]
V-2-18	17	102	[illegible]	[illegible]	10	180.0	[illegible]

表Ｖ－２－18　包含層出土土製品等観察表（１）

図	番号	区	出土地点	層位	破片数 小計	破片数 合計	重量(g)	備考
V-2-19	1	102	UH-4	[illegible]	1	1	16.6	[illegible]
V-2-19	2	102	20-[illegible]	[illegible]	1	1	8.8	[illegible]
V-2-19	3	102	18-[illegible]	[illegible]	1	1	10.7	[illegible]
V-2-19	4	102	20-[illegible]	[illegible]	1	1	21.8	[illegible]
V-2-19	5	102	27-[illegible]	[illegible]	1	1	7.5	[illegible]
V-2-19	6	102	30-[illegible]	[illegible]	1	1	6.4	[illegible]
V-2-19	7	102	34-[illegible]	[illegible]	1	1	6.0	[illegible]
V-2-19	8	102	[illegible]	[illegible]	1	1	4.3	[illegible]
V-2-19	9	102	[illegible]	[illegible]	1	1	6.1	[illegible]
V-2-19	10	102	21-[illegible]	[illegible]	1	1	7.4	[illegible]
V-2-19	11	102	[illegible]	[illegible]	1	1	4.7	[illegible]
V-2-19	12	102	27-[illegible]	[illegible]	1	1	3.6	[illegible]
V-2-19	13	102	[illegible]	[illegible]	1	1	3.2	[illegible]
V-2-19	14	102	[illegible]	[illegible]	1	1	3.6	[illegible]
V-2-19	15	102	21-[illegible]	[illegible]	1	1	18.9	[illegible]
V-2-19	16	102	[illegible]	[illegible]	1	1	18.6	[illegible]
V-2-20	17	102	22-[illegible]	[illegible]	1	1	48.1	[illegible]

表V－２－18　包含層出土土製品等観察表（２）

[illegible]	[illegible]	[illegible]	[illegible]	[illegible]	[illegible]	[illegible]	[illegible]	[illegible]	[illegible]	[illegible]	[illegible]
[illegible]	[illegible]	[illegible]	[illegible]	[illegible]	[illegible]	[illegible]	[illegible]	[illegible]	[illegible]	[illegible]	[illegible]
[illegible]	[illegible]	[illegible]	[illegible]	—	1	1	[illegible]	[illegible]	[illegible]	[illegible]	[illegible]
[illegible]	[illegible]	[illegible]	—	—	[illegible]	[illegible]	[illegible]	[illegible]	[illegible]	[illegible]	[illegible]
[illegible]	[illegible]	[illegible]	[illegible]	—	1	1	[illegible]	[illegible]	[illegible]	[illegible]	[illegible]
[illegible]	[illegible]	[illegible]	[illegible]	—	[illegible]	[illegible]	[illegible]	—	[illegible]	[illegible]	[illegible]
[illegible]	[illegible]	[illegible]	[illegible]	—	1	1	[illegible]	[illegible]	[illegible]	[illegible]	[illegible]
[illegible]	[illegible]	[illegible]	[illegible]	[illegible]	[illegible]	[illegible]	[illegible]	—	[illegible]	[illegible]	[illegible]
[illegible]	[illegible]	[illegible]	[illegible]	—	1	1	[illegible]	[illegible]	[illegible]	[illegible]	[illegible]
[illegible]	[illegible]	[illegible]	[illegible]	[illegible]	[illegible]	[illegible]	[illegible]	[illegible]	—	[illegible]	[illegible]
[illegible]	[illegible]	[illegible]	[illegible]	—	1	1	[illegible]	[illegible]	[illegible]	[illegible]	[illegible]
[illegible]	[illegible]	[illegible]	[illegible]	[illegible]	[illegible]	[illegible]	[illegible]	[illegible]	—	[illegible]	[illegible]
[illegible]	[illegible]	[illegible]	[illegible]	—	1	1	[illegible]	[illegible]	[illegible]	[illegible]	[illegible]
[illegible]	[illegible]	[illegible]	[illegible]	[illegible]	[illegible]	[illegible]	[illegible]	[illegible]	—	[illegible]	[illegible]
[illegible]	[illegible]	[illegible]	[illegible]	—	1	1	[illegible]	[illegible]	[illegible]	[illegible]	[illegible]
[illegible]	[illegible]	[illegible]	—	[illegible]	[illegible]	[illegible]	[illegible]	[illegible]	—	[illegible]	[illegible]
[illegible]	[illegible]	[illegible]	[illegible]	—	1	1	[illegible]	[illegible]	[illegible]	[illegible]	[illegible]
[illegible]	[illegible]	[illegible]	[illegible]	[illegible]	[illegible]	[illegible]	[illegible]	[illegible]	[illegible]	[illegible]	[illegible]
[illegible]	[illegible]	[illegible]	[illegible]	—	1	1	[illegible]	[illegible]	[illegible]	[illegible]	[illegible]
[illegible]	[illegible]	[illegible]	[illegible]	[illegible]	[illegible]	[illegible]	[illegible]	[illegible]	—	[illegible]	[illegible]

表V－３－１　包含層出土石器等観察表

[illegible]	[illegible]

Ⅵ章　旧石器時代の遺物（Ⅴ～Ⅶ層）

１．概要（図Ⅵ－１－１～４　表Ⅵ－１－１～３）

（１）調査の経緯と方法

・調査の経緯

平成18（2006）・平成19（2007）・平成21（2009）年度の本事業によるキウス５遺跡の調査時に、平成18（2006）年度には台地部と低位部、平成19（2007）・平成21（2009）年度には台地部から旧石器時代の遺物が出土したため、調査を行った。本章では、台地部出土の旧石器について報告を行う。なお、低位部出土の旧石器については『千歳市　キウス５遺跡（８）』(2008　北埋調報251）を参照されたい。

台地部で旧石器の存在を確認した契機は、平成18（2006）年度の調査時に、Ⅷ層中まで削平されていた16・17－55区付近で、17－54区から崩落したⅤ層土中から旧石器時代の細石刃核などを検出したことにある。旧石器の広がりを確認するため、17－54区付近のⅤ～Ⅶ層の調査を行ったところ、旧石器が多数出土し、台地上に旧石器時代の石器集中（以下「石器ブロック（ＳＢ）」）があることが判明した。そのため、縄文時代以降の遺構・遺物の調査と平行して旧石器時代の調査を行なった。

・調査の方法

現場調査では、遺物包含層調査時に、旧石器が出土した調査区は遺物を残して掘り下げ、遺物の分布の把握に努めた。遺物が集中して出土した場合は隣接する調査区も同様に調査を行い、分布範囲を確認した。その後、石器ブロックと判断したものは、遺物を取り上げながら掘り下げを行った。出土点数が少ない場合は、遺物を残してⅦ１層上位まで掘り下げ、周辺の遺物の分布を確認した後、出土位置を記録し取り上げその調査区の調査を終了した。旧石器の主な出土層位は恵庭ａ軽石層の上位のⅤ１層上面からⅦ２層上位にかけてであり、石器ブロックではこれらの層位から連続的に出土した。旧石器の本来的な包含層はⅦ層と考えられるが、縄文時代早期から晩期の遺物包含層であるⅤ１～Ⅵ層からも相当数出土している。これは、土壌の凍上現象等の自然の営力による移動と推測される。このため、旧石器が縄文時代の遺構や包含層の土器・石器等と混在する出土状況がみられたが、石器の石材・形態的特長や石器表面の風化の度合いなどから、縄文時代の石器と区別した。

遺物の取り上げ方法は、出土位置を記録したもの（以下「点取り遺物」）、調査区単位ほかで一括して取り上げたもの（以下「一括遺物」）、土壌水洗により回収したもの（以下「水洗選別遺物」）がある。Ⅴ～Ⅶ層出土の遺物は原則的に出土位置を記録して取り上げた。点取り遺物の中には小規模な風倒木痕出土のものも含まれる。また、土壌水洗は石器ブロック内の遺物集中範囲の一部を対象とし、1.5㎜のメッシュを使用し微細遺物を回収した。

一次整理の方法はⅢ章４節に記載しているので、参照されたい。二次整理は主に接合・実測作業を行った。接合作業は、定型的な石器類については、まず折れ面接合を試み、次に同じ石質と考えられる石器類や剥片等を探すようにした。剥片等は石質ごとに集めて接合作業を行った。接合作業の実際は、折れ面接合の場合は瞬間接着剤を使用し、剥離面接合の場合は両面テープで仮止めしながら作業を進め、必要に応じて瞬間接着剤を使用した。ただし、最終的な収納段階では瞬間接着剤を使用している。ある程度接合作業が進行した段階で、剥離過程を記録した接合カードを作成し、接合番号をつ

けた。接合番号は剥離面接合が「1」から、折れ面接合は「1001」からとした。そのため、剥離面接合資料に折れ面接合資料が含まれている場合は、1個体の接合資料に複数の接合番号をもつことがある。さらにこれらの作業で得られた接合資料やその他の石器の内、特徴的で同一石質と認識できるものを石質別資料として抽出した。今回の調査で出土した石器類の主要な石材である黒曜石の石質は類似するものが多いため、母岩別の分類は行なわず、石質別分類にとどめた。また、実測・接合作業と平行して、点取り遺物等の分布図作成を行った。実測図に関しては、定型的な石器類は、全形のわかるものを中心に実測・掲載するように努めた。接合資料に関しては良好に復元されたものや特徴的なものを中心に実測した。接合資料模式図内の矢印は打点の方向、数字は各石器等の実測図掲載番号を示す。また、石器等の実測図の縮尺は原則的に1／2としたが、細石刃は2／3で掲載している。また、石器等の写真の縮尺は細石刃、削片についてはほぼ原寸で、それ以外は約1／2で掲載した。

・遺物の分類

今回の調査で出土した石器等には以下のものがある（括弧内は略号）。
細石刃（ＭＢ）、細石刃核（ＭＣ）、削片（ＳＰ）、彫器（ＢＵ）、尖頭器（ＰＴ）、両面調整石器（ＢＦ）、掻器（ＥＳ）、削器（ＳＳ）、錐形石器（ＤＲ）、二次加工ある剥片（ＲＦ）、石刃（ＢＬ）、縦長剥片（ＬＦ）、石核（ＣＯ）、剥片（ＦＫ）、細片（ＣＰ）、斧形石器（ＡＸ）、たたき石（ＨＳ）、砥石（ＷＳ）、石皿・台石（ＡＳ）、礫（ＰＢ）、顔料関連遺物

（2）調査の概要

旧石器時代の調査の結果、恵庭ａ降下軽石層（Ⅷ層）より上位の土層から、後期旧石器時代の遺物が27,106点出土した。遺物は全て石器等で、石器集中を3か所（ＳＢ－1～3）検出した。遺構は、共伴関係は不明であるがＳＢ－2範囲内から炭化物集中を1か所検出した。今回の調査で出土した石器等の総点数は27,106点、総重量は19053.12ｇである。取り上げ方法別の内訳は、点取り遺物11,418点（17638.41ｇ）、一括遺物12,073点（1195.22ｇ）、水洗選別遺物3,615点（219.49ｇ）である。器種別の内訳は細石刃195点、細石刃核21点、削片354点、彫器62点、尖頭器9点、両面調整石器21点、掻器379点、削器87点、錐形石器11点、二次加工ある剥片376点、石刃315点、縦長剥片250点、石核37点、剥片4,061点、細片20,854点、斧形石器8点、たたき石3点、砥石1点、台石・石皿1点、礫22点、顔料関連遺物39点である。石器等の石材は黒曜石、頁岩、珪岩、泥岩、砂岩、凝灰岩、安山岩、玄武岩、褐鉄鉱がある。

出土した石器等の平面分布、接合関係及び石器類の特徴などから、石器集中を3か所（ＳＢ－1～3）設定した。ＳＢ－1～3は調査区中央付近に広がり、標高21～25mの台地上に位置する。ＳＢ－1・3は調査区外にも分布が広がるため、全体を調査できたのはＳＢ－2のみである。ブロック外の遺物は主にブロック周辺に薄く分布する。石器等の接合は各石器ブロック内で多く認められるが、ブロック間での接合もみられる。

出土した石器類は、全て後期旧石器時代の細石刃石器群である。全ての石器ブロックから小型で細長い両面調整体を素材とする忍路子型細石刃核が出土しているため、これらは「忍路子型細石刃核を伴う石器群」（以下「忍路子型細石刃核石器群」）と判断される。また、各石器ブロック間で接合関係がみられることから一括性が高い資料といえる。ブロック外の石器の多くも、その特徴から忍路子型細石刃石器群と判断される。また石器ブロックの石器組成の特徴として掻器が非常に多い点が挙げられ、忍路子型細石刃核石器群の組成の特徴と一致する。

表Ⅵ－１－１　旧石器出土遺物点数・重量一覧　※重量の単位は（ｇ）

[illegible]

表Ⅵ－１－２　旧石器出土地点・石材別組成一覧　※重量の単位は（g）

出土地点	石材	細石刃		細石刃核		削片		彫器		尖頭器		両面調整石器		掻器		削器		楔形石器		二次加工ある剝片		石刃	
		点数	重量	点数	重量	点数	重量	点数	重量	点数	重量	点数	重量	点数	重量	点数	重量	点数	重量	点数	重量	点数	重量
SB－1	黒曜石	19	0.59	1	1.72	6	0.88	4	26.98			3	14.95	39	290.86	10	99.49	1	5.51	30	114.27	13	16.53
	頁岩					14	1.82	2	43.06													1	13.10
	泥岩																						
	砂岩																						
	凝灰岩																			1	17.59		
	褐鉄鉱																						
	計	19	0.59	1	1.72	20	2.70	6	70.04			3	14.95	39	290.86	10	99.49	1	5.51	31	131.86	14	29.63
SB－2	黒曜石	104	4.18	2	5.88	46	8.57	11	45.86			2	24.31	162	1089.79	30	198.43	2	17.55	192	599.41	163	307.77
	頁岩					157	24.44	19	159.92	3	29.81			14	49.12	6	41.00	2	21.89	25	69.63	15	59.10
	珪岩																					1	8.10
	泥岩																						
	砂岩																						
	安山岩																						
	玄武岩																						
	褐鉄鉱																						
	計	104	4.18	2	5.88	203	33.01	30	205.78	3	29.81	2	24.31	176	1138.91	36	239.43	4	39.44	217	669.04	179	374.97
SB－3	黒曜石	71	2.50	18	70.40	79	10.69	11	40.28			13	128.39	152	1026.31	28	216.28	5	29.01	107	312.28	97	166.52
	頁岩					48	12.14	10	126.25			1	14.50			4	11.10	1	7.23	8	27.02	5	21.84
	珪岩							2	24.69														
	泥岩																						
	砂岩																						
	凝灰岩																			1	2.96		
	安山岩																						
	褐鉄鉱																						
	計	71	2.50	18	70.40	127	22.83	23	191.22			14	142.89	152	1026.31	32	227.38	6	36.24	116	342.26	102	188.36
ブロック外	黒曜石	1	0.37			4	2.43			4	28.38	2	40.19	11	85.80	7	54.40			11	56.99	17	83.62
	頁岩							3	25.92	2	43.06			1	47.32	2	19.93			1	9.94	3	15.74
	泥岩																						
	計	1	0.37			4	2.43	3	25.92	6	71.44	2	40.19	12	133.12	9	74.33			12	66.93	20	99.36
合　計		195	7.64	21	78.00	354	60.97	62	492.96	9	101.35	21	222.34	379	2589.20	87	640.63	11	81.19	376	1210.09	315	692.32

出土地点	石材	縦長剝片		石核		剝片		砕片		斧形石器		たたき石		砥石		台石・石皿		礫		顔料関連遺物		合計	
		点数	重量	点数	重量	点数	重量	点数	重量	点数	重量	点数	重量	点数	重量	点数	重量	点数	重量	点数	重量	点数	重量
SB－1	黒曜石	24	25.11			226	239.69	1508	78.62													1884	915.20
	頁岩	1	1.48			4	4.79	24	1.02													46	65.27
	泥岩																	1	0.01			1	0.01
	砂岩																	1	23.34			1	23.34
	凝灰岩					3	12.29			1	27.36											5	57.24
	褐鉄鉱																			5	59.22	5	59.22
	計	25	26.59			233	256.77	1532	79.64	1	27.36							2	23.35	5	59.22	1942	1120.28
SB－2	黒曜石	133	184.29	32	753.81	1913	2752.83	13228	660.80													16020	6653.48
	頁岩	5	14.56			44	57.40	338	20.22									1	250.00			629	797.09
	珪岩					3	1.62	9	0.60													13	10.32
	泥岩					33	31.77	12	2.06									1	0.05			46	33.88
	砂岩					2	51.97			1	168.00	2	443.00	1	17.01			9	220.68			15	900.66
	安山岩					1	0.98											7	89.47			8	90.45
	玄武岩					1	6.97															1	6.97
	褐鉄鉱																			30	193.72	30	193.72
	計	138	198.85	32	753.81	1997	2903.54	13587	683.68	1	168.00	2	443.00	1	17.01			18	560.20	30	193.72	16762	8686.57
SB－3	黒曜石	79	98.07	5	21.15	1616	1718.29	5637	440.41													7918	4280.58
	頁岩	4	7.06			43	55.53	89	10.26													233	292.93
	珪岩	1	3.10					1														4	27.79
	泥岩					90	581.12	4	1.23	4	371.97							1	1.66			102	955.98
	砂岩					2	74.01			1	740.00	1	257.50									4	1071.51
	凝灰岩																					1	2.96
	安山岩															1	680.00	1	5.45			2	685.45
	褐鉄鉱																			4	182.76	4	182.76
	計	84	108.23	5	21.15	1774	2428.95	5731	451.90	5	1111.97	1	257.50			1	680.00	2	7.11	4	182.76	8268	7499.96
ブロック外	黒曜石	2	2.80			47	162.88	4	0.40													110	518.26
	頁岩	1	0.15			9	42.21															22	204.27
	泥岩					1	3.78			1	1020.00											2	1023.78
	計	3	2.95			57	208.87	4	0.40	1	1020.00											134	1746.31
合　計		250	336.62	37	774.96	4061	5788.13	20854	1215.62	8	2327.33	3	700.50	1	17.01	1	680.00	22	590.66	39	435.70	27106	19053.12

表Ⅵ－１－３　石材別組成一覧　※重量の単位は（g）

器種	黒曜石		頁岩		珪岩		泥岩		砂岩		凝灰岩		安山岩		玄武岩		褐鉄鉱		合計	
	点数	重量	点数	重量	点数	重量	点数	重量	点数	重量	点数	重量	点数	重量	点数	重量	点数	重量	点数	重量
細石刃	195	7.64																	195	7.64
細石刃核	21	78.00																	22	93.74
削片	135	22.57	219	38.40															354	60.97
彫器	26	113.12	34	355.15	2	24.69													62	492.96
尖頭器	4	28.38	5	72.87															9	101.25
両面調整石器	20	207.84	1	14.50															20	206.60
掻器	364	2492.76	15	96.44															379	2589.20
削器	75	568.60	12	72.03															87	640.63
楔形石器	8	52.07	3	29.12															11	81.19
二次加工ある剝片	340	1082.95	34	106.59							2	20.55							376	1210.09
石刃	290	574.44	24	109.78	1	8.10													316	692.96
縦長剝片	238	310.27	11	23.25	1	3.10													250	336.62
石核	37	774.96																	37	774.96
剝片	3802	4873.69	120	159.93	3	1.62	127	616.67	4	125.98	3	12.29	1	0.98	1	6.97			4060	5797.49
砕片	20377	1180.23	451	31.50	10	0.60	16	3.29											20854	1215.62
斧形石器							5	1391.97	2	908.00	1	27.36							8	2327.33
たたき石									3	700.50									3	700.50
砥石									1	17.01									1	17.01
台石・石皿													1	680.00					1	680.00
礫			1	250.00			3	1.72	10	244.02			8	94.92					22	590.66
顔料関連遺物																	39	435.70	39	435.70
合　計	25932	12367.52	930	1359.56	17	38.11	151	2013.65	20	1995.51	6	60.20	10	773.90	1	6.97	39	435.70	27106	19053.12

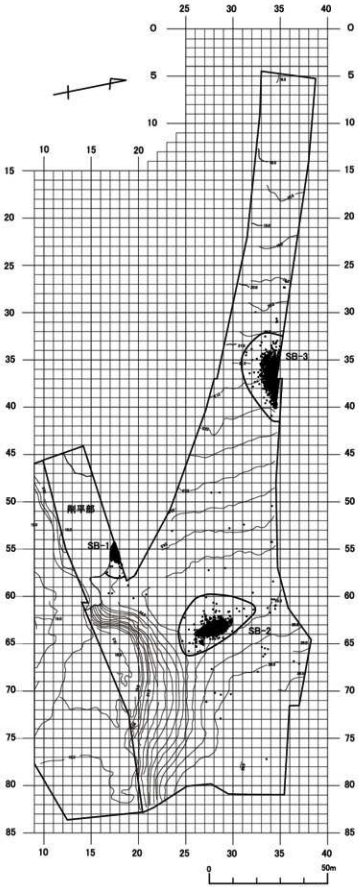

図Ⅵ－１－１　ブロック設定図

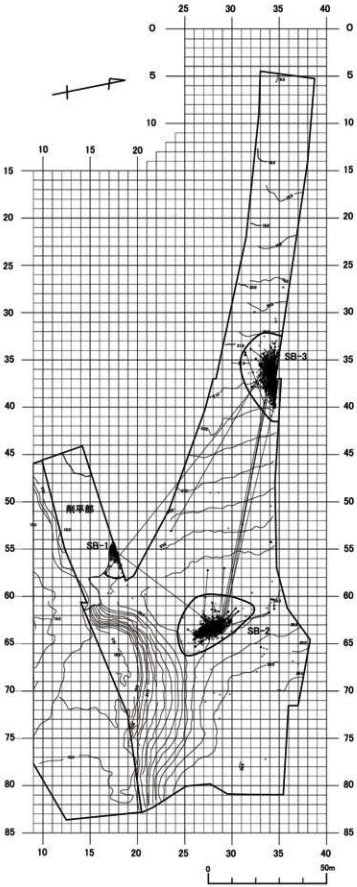

図Ⅵ－１－２　全接合分布図

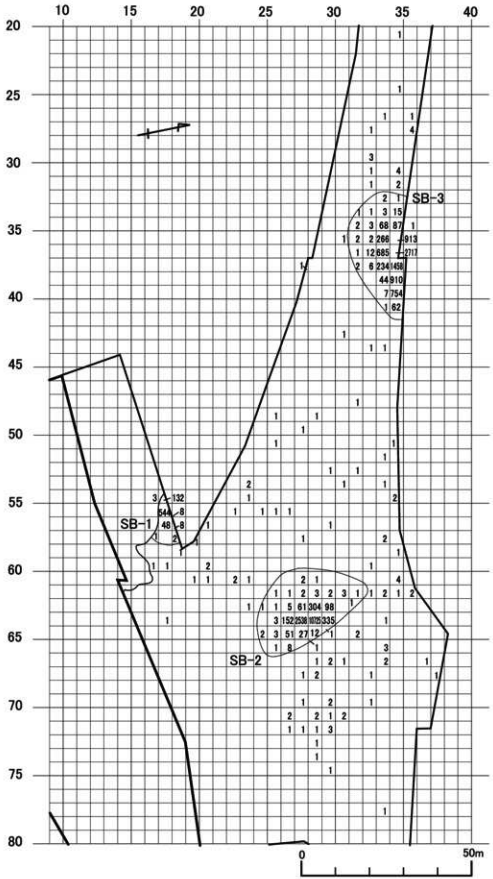

図Ⅵ－１－３　旧石器点数分布図

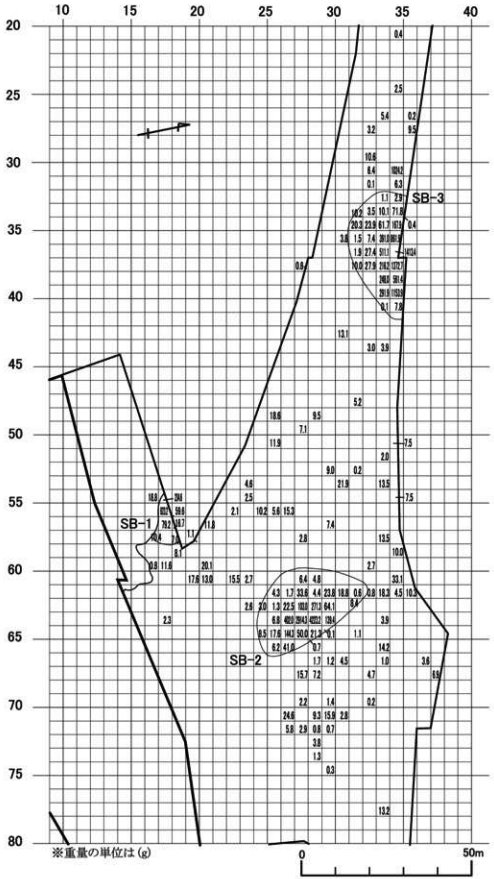

図Ⅵ－１－４　旧石器重量分布図

なお、平成８年度に北海道横断自動車道建設に伴い調査されたキウス５遺跡Ｃ地区でも旧石器が出土し、石器集中（以下「ＦＣ－１」）を１か所確認している（横断道「Ｃ地区」北埋調報116）。ＦＣ－１から細石刃核は出土していないが、石器組成や石材などの特徴が今回の調査結果と類似するため、同じ忍路子型細石刃核石器群と推定される。

（３）石器ブロックの設定（図Ⅵ－１－１～４）

台地部の地形はキウス川右岸の河岸段丘上の平坦部とキウス川にかけての斜面部からなり、Ⅶ１層上面の標高は約18.5～26.5mである。調査区内の地形を細かく見ると、北東側が最も高く西側にかけて緩やかに低くなり、南側には比高差約６ｍ以上の急斜面が広がる。台地部の旧石器時代の遺物は全て平坦部から出土しており、石器ブロックは遺物の平面分布密度などから現地調査段階で３か所設定した。ブロック間の距離はＳＢ－１・２間で約30m、ＳＢ－１・３間とＳＢ－２・３間は約80mを測る。石器ブロック別の出土点数は、ＳＢ－２が16,762点と最も多く、次いでＳＢ－３が8,268点、最も少ないのがＳＢ－１で1,942点である。また、ブロック外からは134点出土した。接合関係は同じ石器ブロック内でのものが多いが、ブロック間でも剥離面接合、折れ面接合が数例みられ、石器ブロック３か所の一括性は高いといえる。水洗選別遺物を除いた調査区ごとの遺物点数分布は、ＳＢ－２の集中域の分布密度が最も高く、その中でも28－63区が10,725点と最も多く、水洗選別遺物を除いた遺物総点数の約46%が出土している。

２．石器ブロック（図Ⅵ－２－１～62　表Ⅵ－２－１・２　図版51～53、107～114）

ＳＢ－１（図Ⅵ－２－１～12　図版51・52・107・108）

位置　16－57、17－54～57、18－55～57区

地形　急斜面に続く平坦部際に位置する。標高は約23.2～24.2mである。

調査　Ⅸ層まで削平されていた16・17－55区付近の清掃を行っていたところ、隣接する17－54区から崩落したⅤ層土から忍路子型細石刃核等を検出した。旧石器の有無を確認する目的で、17－54区付近のⅤ～Ⅵ層の調査を行ったところ、旧石器がまとまって出土したため、旧石器時代の石器ブロックと認定し、調査を行った。ＳＢ－１は南西側が削平され、北側が調査区外のため部分的な調査にとどまる。遺物はⅤ１層上面からⅦ２層上位にかけて連続的に出土し、平面分布及び層位を確認しながら面的に掘り下げた。遺物の取上げ方法は点取りを原則とし、さらに細石刃等の微細遺物の回収を目的として遺物の集中する17－54～56区のⅥ・Ⅶ層に関しては土壌の水洗選別を行った。最終的に石器はⅦ２層上位まで出土し、石器が出土しなくなった面から10cm程度掘り下げて石器が出土しないことを確認して調査を終了した。石器ブロック範囲内のⅦ層から出土した炭化物１点について、放射性炭素年代測定を行ったところ、4580±40yrBPという結果が出た（北埋調報284　付篇２）。

分布　調査範囲内の遺物平面分布範囲は、東西約15m、南北約８ｍを測る。平面分布の密度は17－54・55区と17－56区西側が高く、遺物はこの範囲に最も集中する。グリッド別の出土点数は、17－55区が1,495点（内水洗選別遺物951点）、17－54区が306点（内水洗選別遺物174点）、17－56区が119点（内水洗選別遺物71点）で他のグリッドは10点以下となる。また、16－54区出土の石器類は17－54区から崩落したⅤ層中から出土したものである。器種ごとの分布には大きな違いはなく、剥片・細片を除いたほとんどが17－54～56区の集中範囲から出土している。垂直分布は地形に沿って、東側が高く西側が緩やかに低くなる傾向がみられる。点取り遺物742点の層位別出土点数はⅢ層４点（１%）、Ⅴ層233

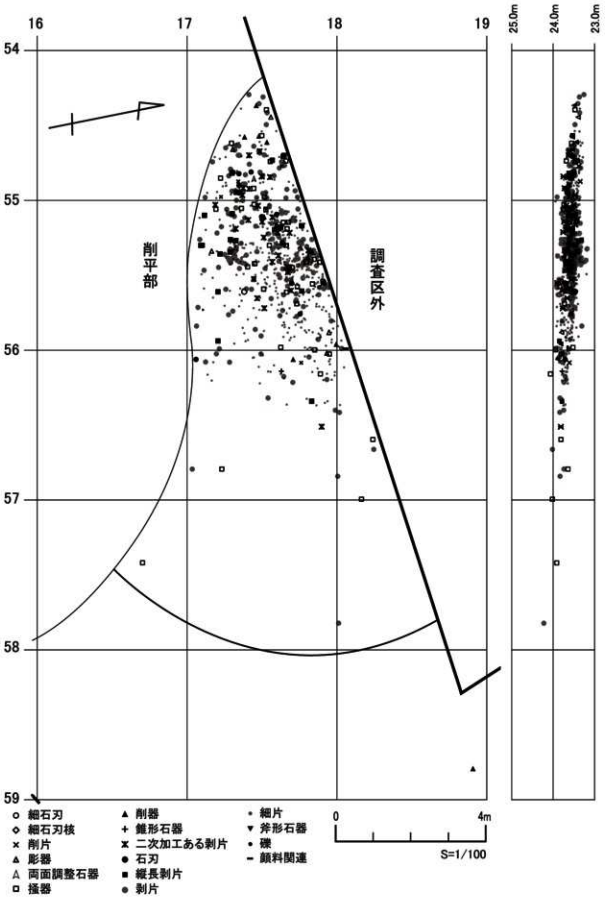

図Ⅵ－２－１　ＳＢ－１遺物分布図

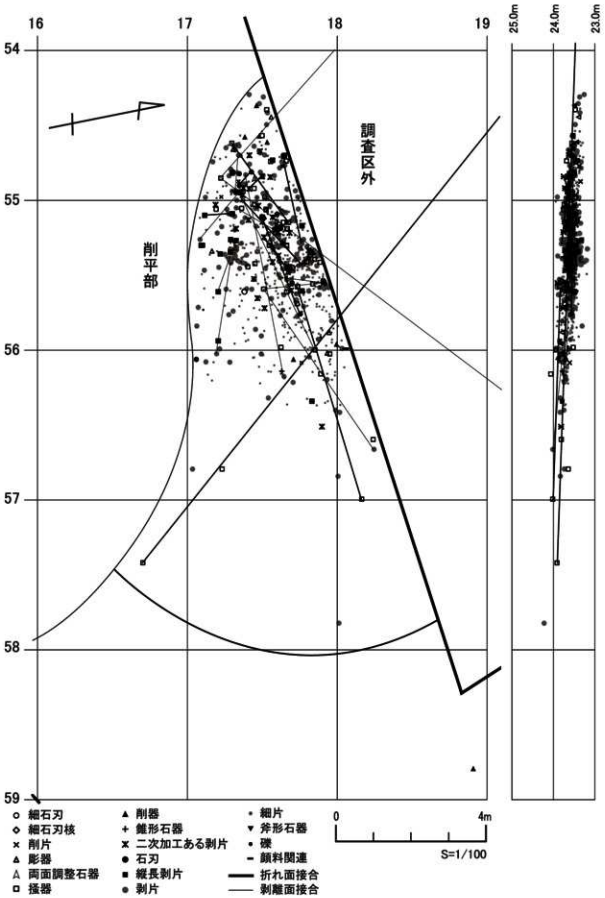

図Ⅵ－２－２　ＳＢ－１遺物接合状況図

グリッド別出土総点数分布図

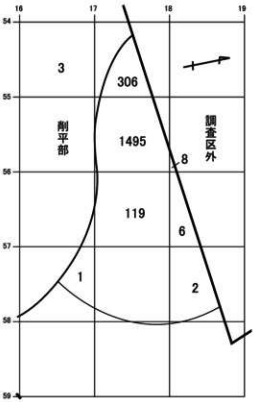

グリッド別総重量分布図

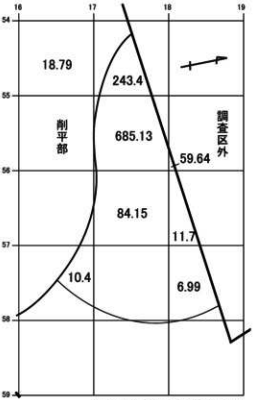

※重量の単位は (g) で小数点第２位まで表記

グリッド別出土点数分布図（水洗選別遺物）

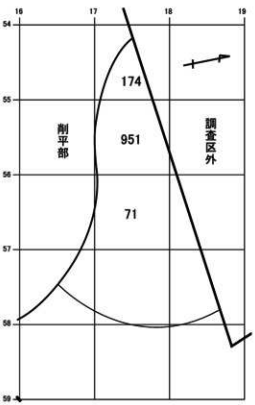

グリッド別重量分布図（水洗選別遺物）

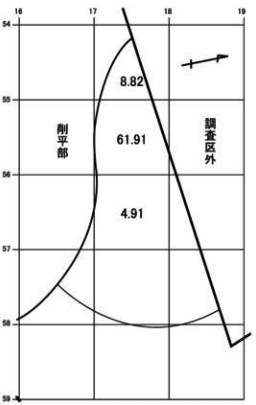

※重量の単位は (g) で小数点第２位まで表記

図Ⅵ－２－３　ＳＢ－１遺物点数・重量分布図

点（31%）、Ⅵ層166点（22%）、Ⅶ層339点（46%）となり、Ⅶ層が最も多く、次いでⅤ層となる。器種別では定型的な石器類はⅤ・Ⅵ層出土が多く、Ⅶ層出土は少ない傾向がみられる。

石器・石材組成　総点数1,942点、総重量1120.28ｇの石器類が出土した。取上げ方法別の内訳は点取り742点（1025.83ｇ）、調査区一括３点（18.79ｇ）、水洗選別1,197点（75.66ｇ）である。器種別の内訳は、細石刃19点、細石刃核１点、削片20点、彫器６点、両面調整石器３点、掻器39点、削器10点、錐形石器１点、二次加工ある剥片31点、石刃14点、縦長剥片25点、剥片233点、細片1,532点、斧形石器１点、礫２点、顔料関連遺物５点である。

石材別の内訳は、黒曜石1,884点、頁岩46点、凝灰岩５点、泥岩１点、砂岩１点、褐鉄鉱５点である。凝灰岩製の石器には、斧形石器の破片が１点含まれる（未掲載）。分布は石材ごとの違いはあまりなく、石器の多くが17－54～56区にかけての集中範囲から出土している。

接合状況　剥離面接合資料は13例、折れ面接合資料16例が得られた。剥離面及び折れ面接合の接合点数は２～４点と少量である。剥離面接合資料は剥片のみで構成されるものが多いが、彫器と削片、掻器と石刃の接合例もみられる。接合範囲はＳＢ－１の集中範囲内で接合するものが多い。ブロック間接合としてＳＢ－１出土の削片がＳＢ－２出土の彫器と接合した例（頁岩・接合114）とＳＢ－１・２出土の彫器が折れ面接合し、さらにＳＢ－３出土の掻器と剥離面接合した例（黒曜石３・接合61）がある。

出土石器（図Ⅵ－２－４～６　表Ⅵ－２－１　図版107・108）

細石刃（図Ⅵ－２－４－１～４　図版107）

19点出土し、その内４点図示している。小形で長さ1.1～1.4㎝、幅0.3～0.4㎝、厚さ0.1～0.2㎝を測る。背面の稜は側縁に平行し、側面観は腹面側にゆるく湾曲する。１～４は全て黒曜石製である。１は末端部側を折損する。２～４は背面に細石刃核右側面を取り込むものである。

細石刃核（図Ⅵ－２－４－５　図版108）

１点出土し、図示している。16－54区でⅤ層崩落土中から出土した。小型で細い両面調整体を細石刃核母型とし、縁辺に沿った削片剥離により打面を作出し、削片剥離の打面側を作業面として細石刃が剥離される。削片剥離は最低４回行われる。作業面の長さは約1.1㎝、幅は0.5㎝を測る。石材は黒曜石で、原産地推定を行った結果、赤井川産と判定されている。

削片（図Ⅵ－２－４－６～11　図版107）

20点（20個体）出土し、その内６点（６個体）図示している。６～10は全て彫器の二次削片である。石材は６～９は頁岩、10・11は黒曜石である。６～10は素材の左側縁で剥離された削片で、削片剥離は腹面側に傾く。６～８は先行する削片剥離後、削片剥離面から背面側に細かい加工が施される。７は13の彫器に剥離面接合する。８は末端部側を折損する。10は右側面、11は背面（彫刃面）に細かい調整が施されるものである。

彫器（図Ⅵ－２－４－12～16　図版52・108）

６点（６個体）出土し、その内５点（５個体）図示している。12～16は左斜刃型の彫器である。石材は12・13が頁岩、14～16が黒曜石である。12～15は石刃もしくは縦長剥片を素材とするものである。12・13・15は彫刃面を素材の打点側に、14は末端側に作出する。12～14は彫刃面が腹面側に傾くものである。12は大型の石刃を素材とし、長さ13.3㎝、幅2.9㎝を測る。彫刃面打面には細かい調整が施され、背面及び腹面の両側縁に剥離痕が点在する。この彫器はＳＢ－２出土の削片（ＳＢ－２・37）とブロック間で接合する（頁岩・接合114）。13は背面左側縁には細かい加工が施され、右側縁には微

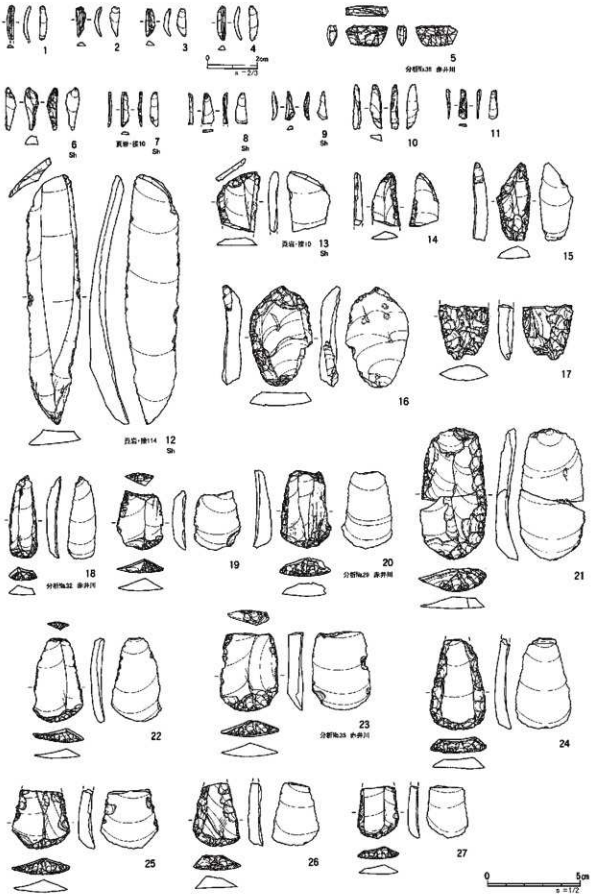

図Ⅵ－２－４　ＳＢ－１の石器（１）

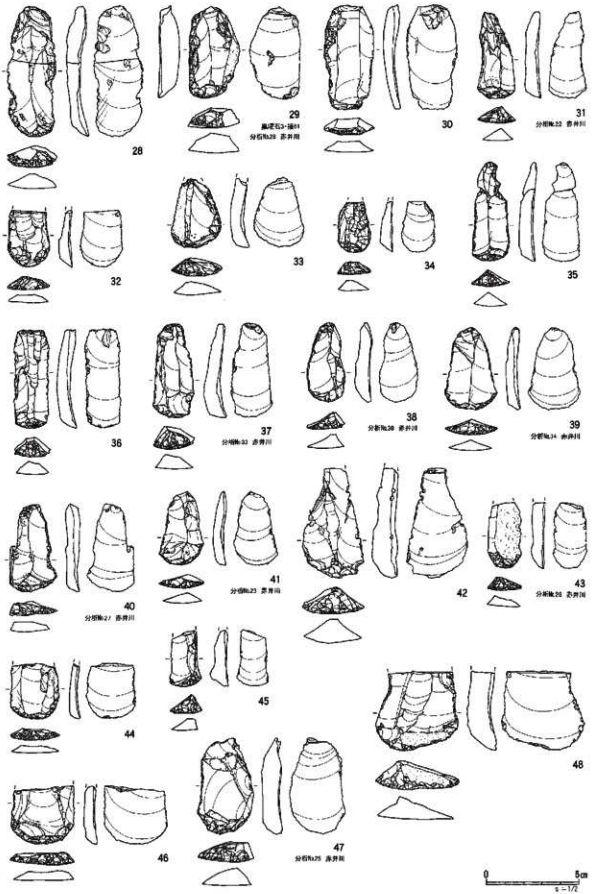

図VI－２－５　ＳＢ－１の石器（２）

細な剥離痕がわずかにみられる。削片剥離後には彫刀面側から背面側に細かい加工が施される。14・15は彫刀面と器体長軸のなす角度が比較的鋭角となるもので、削片剥離後に彫刀面側から背面に細かい加工が施される。また、背面右側縁と腹面左側縁下部には細かい加工が施される。15は彫刀面が背面側に傾くもので、背面両側縁には急角度の二次加工が施される。16は厚みのある剥片を素材とするもので、左側縁上部と右側縁下部に彫刀面が作出される。左側縁には急角度の二次加工が連続的に施される。また、左側縁上部の彫刀面打面はノッチ状に加工される。

両面調整石器（図Ⅵ－２－４－17　図版108）

３点（３個体）出土し、その内１点（１個体）図示した。３点全て折損している。17は上部を折損する。周縁部から細かい調整が施され、断面形はやや厚い凸レンズ状を呈する。石材は黒曜石である。

掻器（図Ⅵ－２－４・５－18～48　図版108）

39点（37個体）出土し、その内33点（31個体）図示した。石刃を素材とするものが多い。平面形は基部の幅がやや細く、刃部にかけて幅が広くなるものが主体である。刃部は全て素材の末端部側に作出され、刃部角は急角度のものが多い。刃部形状は弧状が多く左肩下がりになるものもみられる。石材は全て黒曜石で、その内12点（18・20・23・29・31・37～41・43・47）について黒曜石原産地推定を行った結果、全て赤井川産と判定されている。18～20・22・23は基部に二次加工が施されるものである。18は小型で、基部は二次加工により尖る形状となる。両側縁には微細な剥離痕がみられる。19・20・23は基部が二次加工により緩く内湾する。19は折れ面に細かい加工が施され、左側縁にはやや平坦な剥離が施される。20は背面に原礫面を残し、左下部には複数のパンチ痕が認められる。22は基部が平坦に加工されるもので、刃部は左肩下がりになる。両側縁には不連続な微細な剥離痕がみられる。23は折れ面に細かい加工が施される。刃部は左肩下がりで、両側縁には不規則な形状の剥離が施される。

21・24～34は側縁に二次加工が施されるもので、21・24～28は両側縁に二次加工が施される。21は２点がブロック間で折れ面接合したもので、刃部側がＳＢ－１出土、基部側はＳＢ－３出土である。やや刃部が張り出す幅広の掻器で、二次加工は左側縁の上部と右側縁に施される。24～27は基部を折損するものである。24は刃部がごく緩い弧状となる。両側縁にはやや大きな剥離が連続的に施される。25は刃部左側がやや張り出す形状である。両側縁には不規則な形状の剥離が連続的に施される。26は剥片素材で刃部は右肩下がりとなる。右側縁上部と左側縁にやや大きな剥離が連続的に施される。27は刃部が左肩下がりで中央付近がやや張り出す形状である。両側縁には細かい調整が施される。28は刃部が右肩下がりで、左側縁上部と右側縁中央付近に二次加工が施される。

29～35は一側縁に二次加工が施されるものである。29は刃部が厚く、やや左肩下がりとなる。背面に原礫面を残し、左側縁は連続する二次加工により直線的になる。30は両設打面の石刃核から剥離された石刃を素材とし、刃部は薄く平面形状は直線的である。左側縁に二次加工が施され、右側縁下半部には連続する微細な剥離痕がみられる。31は石刃核側面を取り込むもので、背面左側に横位の剥離痕がみられる。右側縁上部に二次加工が施され、背面刃部際にパンチ痕がみられる。32～34は基部側を折損する。32は刃部がやや張り出し、両側縁には連続する微細な剥離痕がみられる。左側縁上部には二次加工が施される。33は背面に原礫面を残し、刃部際に複数のパンチ痕がみられる。刃部は左肩下がりで、右側縁には連続的な二次加工が施される。34は小型で厚い刃部をもつもので、右側縁に連続的な二次加工が施される。35は刃部がやや左肩下がりで、右側縁上部は二次加工によりノッチ状になる。

36～41は側縁に二次加工が施されないものである。微細な剥離痕がみられるものが多い。36は刃部

が厚く、両側縁はほぼ平行する。37は背面の一部に原礫面を残し、刃部はやや右肩下がりになる。背面刃部付近の稜はやや潰れ、右側縁下部には大きな剥離が施される。38は刃部がやや張り出す。39は薄身の石刃を素材とする。40・41は刃部が左肩下がりになるものである。40は左側面に原礫面を残し、刃部は緩い弧状を呈する。41は石刃核側面を取り込むもので、背面右側に横位の剥離痕がみられる。

42～46は基部側を折損するものである。42は背面に一部原礫面を残す。背面刃部付近の稜は潰れ、刃部は右肩下がりとなる。刃部際にはパンチ痕がみられる。43は背面右側に大きく原礫面を残し、刃部は張り出す形状である。44・46・48は刃部が薄く、平面形状は緩い弧状を呈する。48の刃部は左肩下がりで、刃部付近には原礫面がみられる。45は幅が狭く厚みのある石刃を素材とし、刃部は左肩下がりになる。47は剥片素材で、基部側の折れ面と右側縁中央付近に細かい二次加工が施される。

削器（図Ⅵ－２－６－49～53　図版108）

10点（10個体）出土し、５点（５個体）図示した。石材は全て黒曜石で、折損するものが多い。49は大型で上下を折損し、両側縁の細かい二次加工により直線的な刃部が作出される。50は両側縁に二次加工が施され、右側縁は急角度、左側縁は緩い角度の刃部が作出される。51・52は角礫素材の石核から剥離された剥片を素材とする。51は縦長剥片を素材とし、左側縁に二次加工が施され刃部が作出される。52は上部を折損し、両側縁上部側に直線的な刃部が作出される。53は石刃素材と推定され、下部を折損する。左側縁に刃部が作出されるが、右側縁にも二次加工が部分的に施される。

錐形石器（図Ⅵ－２－６－54　図版108）

１点出土し、図示した。54は両側縁から背面全体に二次加工が施され、尖頭部が作出される。上部を折損し全体の形状が不明なため、削器等他の石器の可能性もある。石材は黒曜石で、黒曜石原産地推定を行った結果、赤井川産と判定されている。

二次加工ある剥片（図Ⅵ－２－６－55～57　図版108）

31点（26個体）出土し、３点（３個体）図示した。石材は全て黒曜石で、55については黒曜石原産地推定を行った結果、赤井川産と判定されている。55は背面左側に原礫面を残す。厚みのある剥片を素材とし、上下部及び一側縁に二次加工が施される。56は下部を折損する。石刃を素材とし、腹面にも二次加工が施される。57は幅の広い石刃もしくは縦長剥片の両側縁に部分的な二次加工が施される。上下部を折損するため、全体の形状は不明で削器の可能性もある。

石刃（図Ⅵ－２－６－58～61　図版108）

14点（12個体）出土し、６点（４個体）図示した。図示していないものも含め小型のものが多く、全て折損している。石材は58・59・61が黒曜石で、60は頁岩である。58は打点側を折損し、末端部がややヒンジフラクチャーとなる。59は末端側を折損し、両側縁には微細な剥離痕がみられる。60は頁岩製で、側面観は腹面側にやや湾曲する。61は薄身のもので、上下部を折損する。

縦長剥片（図Ⅵ－２－６－62　図版108）

25点（21個体）出土し、１点図示した。小型のものが多く、ほとんどが折損しているため、石刃が含まれる可能性もある。62は黒曜石製で、末端部に原礫面をわずかに残す。

顔料関連遺物（図Ⅵ－２－６－63　図版108）

５点（１個体）出土し、図示した。63は暗赤褐色の顔料原石で、擦り痕は認められない。石材は褐鉄鉱で磁性はない。表面は細かい凹凸があり、一部孔状のくぼみもみられる。

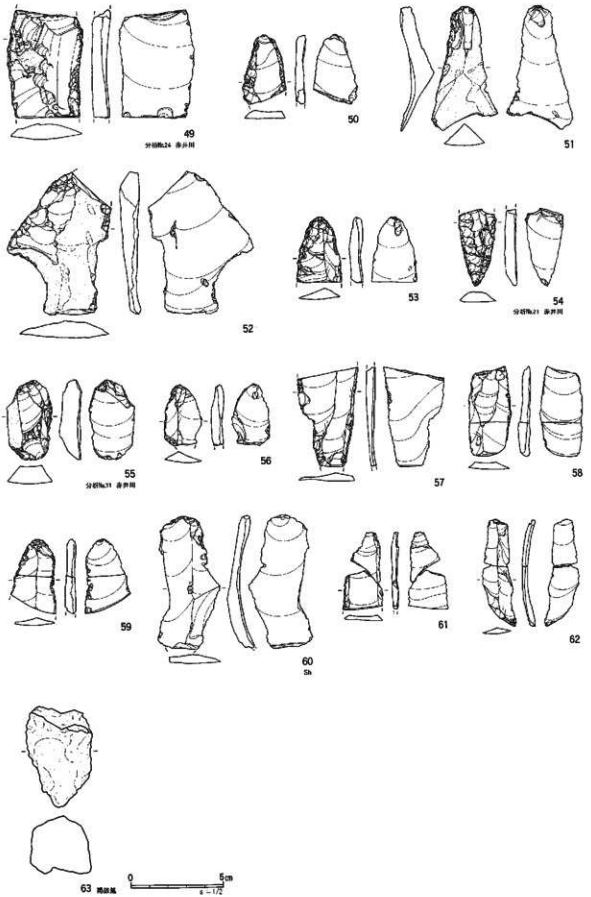

図Ⅵ－２－６　ＳＢ－１の石器（３）

細石刃・細石刃核

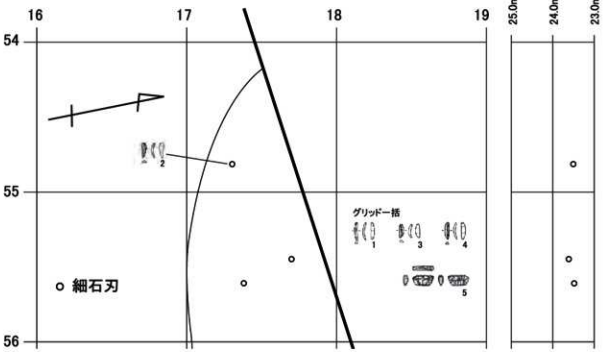

削片

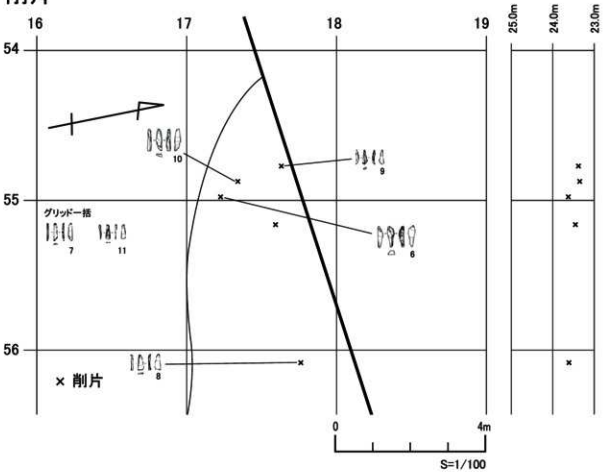

図Ⅵ－２－７　ＳＢ－１器種別分布図（１）

彫器

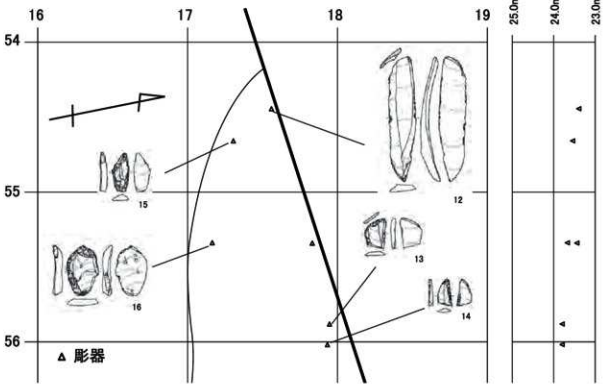

両面調整石器，錐形石器

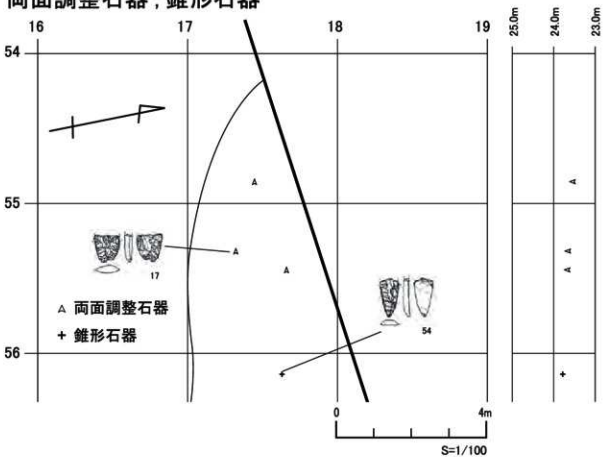

図Ⅵ－２－８　ＳＢ－１器種別分布図（２）

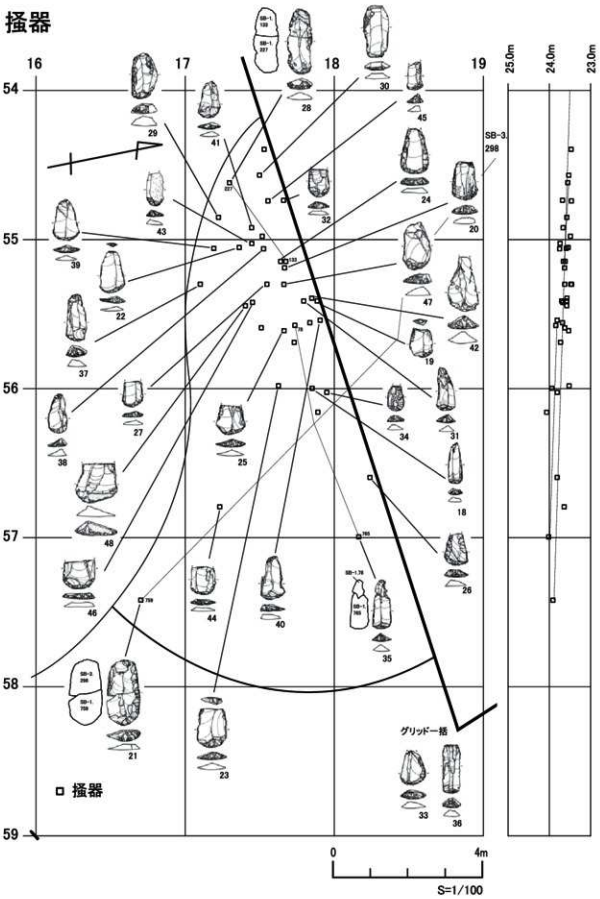

図Ⅵ－２－９　ＳＢ－１器種別分布図（３）

削器

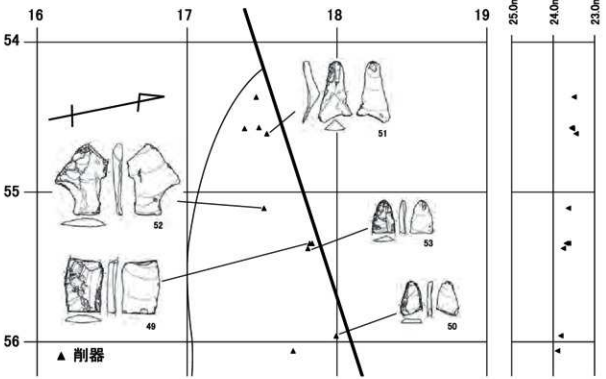

斧形石器，顔料関連遺物

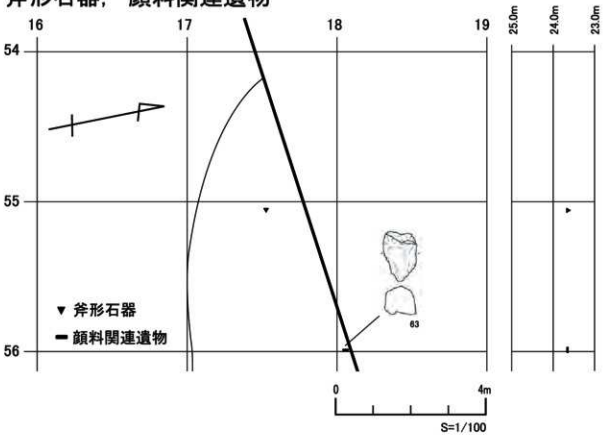

図Ⅵ－２－10　ＳＢ－１器種別分布図（４）

二次加工ある剥片

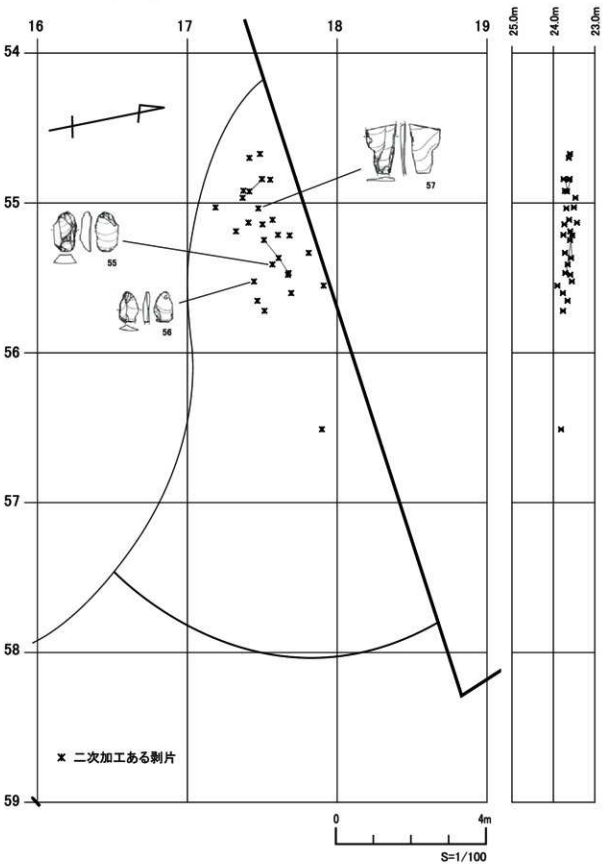

図Ⅵ－２－11　ＳＢ－１器種別分布図（５）

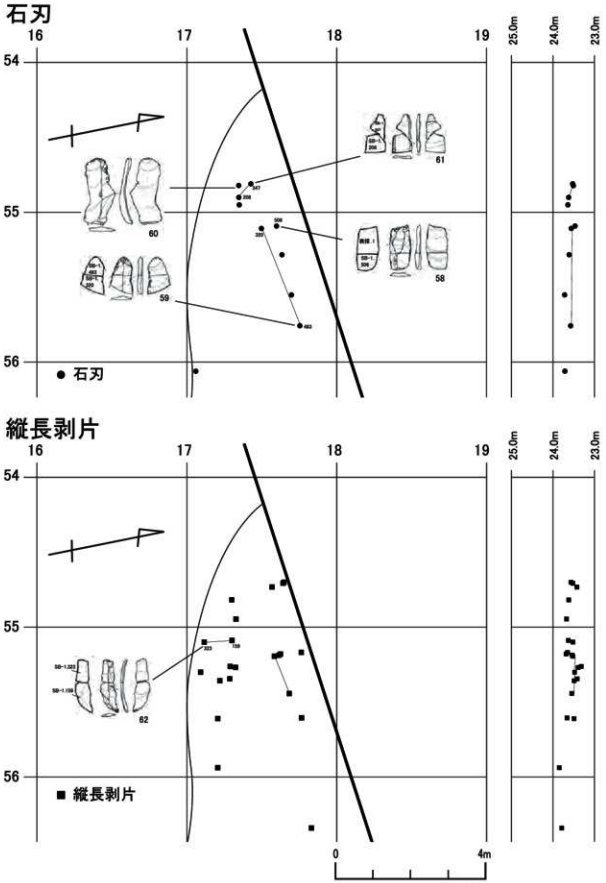

図Ⅵ－２－12　ＳＢ－１器種別分布図（６）

ＳＢ－２（図Ⅵ－２－13～38　表Ⅵ－２－１・２　図版51～53・107・109～111）

位置　24－61～66、25－60～66、27－59～65、28－59～65、29－59～64、30－60～63、31－60～62、32－60・61区

地形　急斜面に近い平坦部に位置する。標高は約24.5～25.4ｍである。

調査　地形確認のため29－59～65区にかけて１ｍ幅のトレンチを設定し、調査を行ったところ、Ⅴ～Ⅶ層中にかけて旧石器がまとまって出土したため、旧石器時代の石器ブロックと認定し、調査を行った。遺物はⅤ１層上面からⅦ２層上位にかけて連続的に出土し、平面分布及び層位を確認しながら面的に掘り下げを行った。遺物の取上げ方法は点取りを原則としたが、Ⅶ層に関しては調査期間等の都合から27・28－63、29－62・63区については１調査区を４分割した小グリッドを設定し、１㎝以下の遺物は小グリッド一括で取上げた。また、遺物の集中する26～28－63区のⅥ層とⅦ層上位に関しては土壌の水洗選別を行った。また、28－63・64区のⅥ～Ⅶ層にかけて、非常に細かい炭化物の集中範囲を検出した。規模は長軸約2.2ｍ、短軸約1.2ｍで、周辺から焼土は検出されていない。石器の集中範囲とほぼ重なるが、被熱石器の分布範囲とはややずれるため、ＳＢ－２との共伴関係は不明である。範囲内の炭化物を採取し放射性炭素年代測定を３点について行ったところ、18,570±80yrBP、18,500±70yrBP、18,350±70yrBPという結果が出た（北埋調報284　付篇２）。最終的に石器はⅦ２層上位まで出土し、石器が出土しなくなった面から10㎝程度掘り下げて石器が出土しないことを確認して調査を終了した。

分布　遺物の平面分布範囲は南北方向約35ｍ、東西方向約８ｍを測る。平面分布の密度は27・28－63区と26－63区北東側が非常に高く、これらの南北約12ｍ、東西３ｍの範囲から集中して出土している。グリッド別の出土点数は28－63区が12,378点（内水洗選別1,653点）、27－63区が3,291点（内水洗選別753点）で、この２つの発掘区からＳＢ－２出土遺物の90％以上が出土している。器種ごとの分布には大きな違いはなく、主に27～29－63区付近の集中範囲から出土している。垂直分布は平坦に近いが、南側がやや高く、北側にかけて緩やかに低くなる。水洗選別遺物を除いた遺物点数14,344点の層位別出土点数は、Ⅲ層２点、Ⅴ層932点（６％）、Ⅵ層3,437点（24％）、Ⅶ層9,973点（70％）で、Ⅶ層が最も多く、Ⅵ層が次ぐ量である。器種別でみると出土点数に比例して全体的にⅦ層出土が多いが、掻器、削器などⅥ層出土が最も多いものもある。

石器・石材組成　総点数16,762点、総重量8686.57ｇの石器類が出土した。取上げ方法別の内訳は点取り7,173点（8160.72ｇ）、グリッド一括7,171点（382.02ｇ）、水洗選別2,418点（143.83ｇ）である。

器種別の内訳は、細石刃104点、細石刃核２点、削片203点、彫器30点、尖頭器３点、両面調整石器２点、掻器176点、削器36点、錐形石器４点、二次加工ある剥片217点、石刃179点、縦長剥片138点、石核32点、剥片1,997点、細片13,587点、斧形石器１点、たたき石２点、砥石１点、礫18点、顔料関連遺物30点である。

石材別の点数は、黒曜石16,020点、頁岩629点、珪岩13点、泥岩46点、砂岩15点、安山岩８点、玄武岩１点、褐鉄鉱30点である。分布は石材ごとの違いはあまりなく、多くが27・28－63区の集中範囲から出土している。器種別の石材傾向をみると、定型的な石器は全体的に黒曜石製が多いが、削片、彫器、尖頭器は頁岩製が最も多い。また、礫石器類は全て砂岩製である。

接合状況　剥離面接合資料は63例、折れ面接合資料146例が得られた。剥離面接合資料の１個体あたりの接合点数は２～95点で、その内10点未満のものが80％以上を占める。折れ面接合資料の接合点数は２～10点で、その中では２～５点のものが多い。剥離面接合資料は剥片のみで構成されるものが30例と最も多い。定型的な石器を含むものとして掻器を含むものが９例、削器を含むものが４例、他に

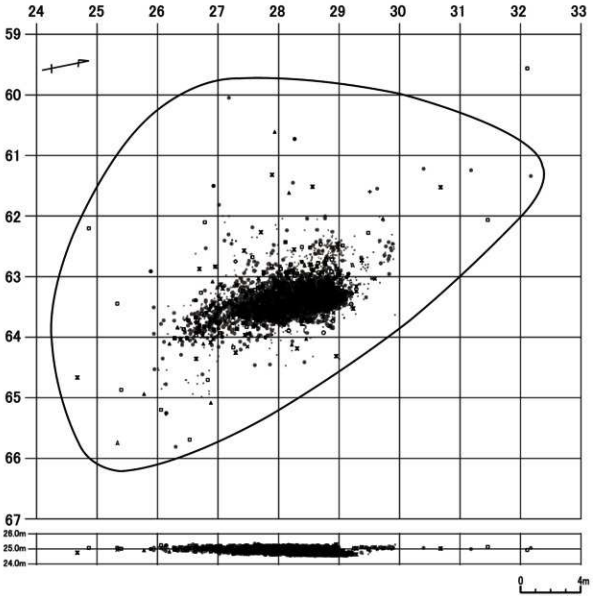

○ 細石刃
◇ 細石刃核
× 削片
△ 彫器
▲ 尖頭器
△ 両面調整石器
□ 掻器
▲ 削器
+ 錐形石器
✕ 二次加工ある剥片
● 石刃
■ 縦長剥片
◆ 石核
● 剥片
• 細片
▼ 斧形石器
■ たたき石
■ 砥石
• 礫
– 顔料関連

炭化物集中範囲図

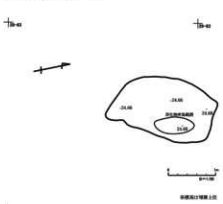

図Ⅵ－２－13　ＳＢ－２遺物分布図・炭化物集中範囲図

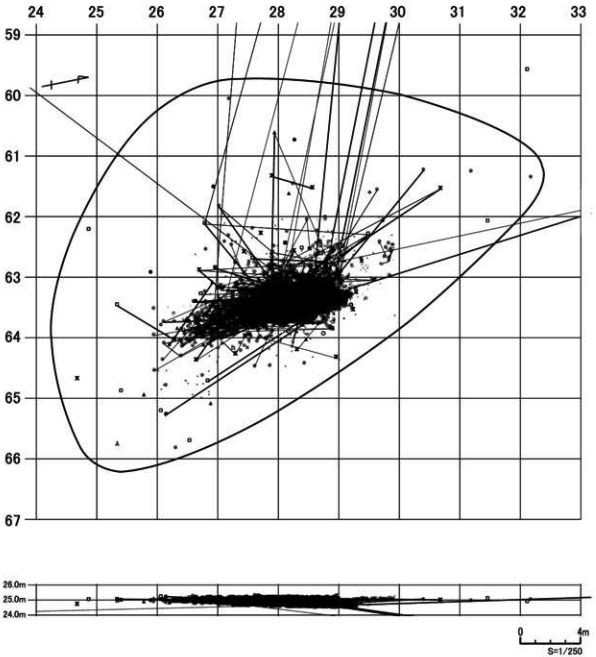

図Ⅵ－２－14　ＳＢ－２遺物接合状況図

SB－2遺物分布図（集中範囲）

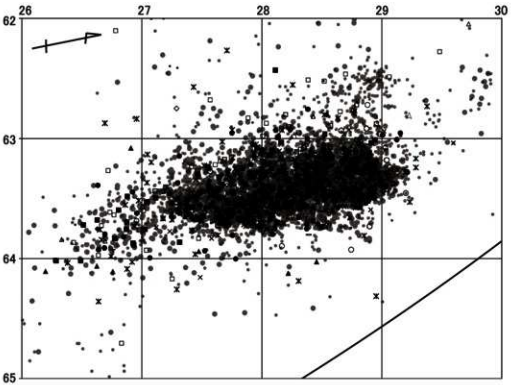

SB－2接合状況図（集中範囲）

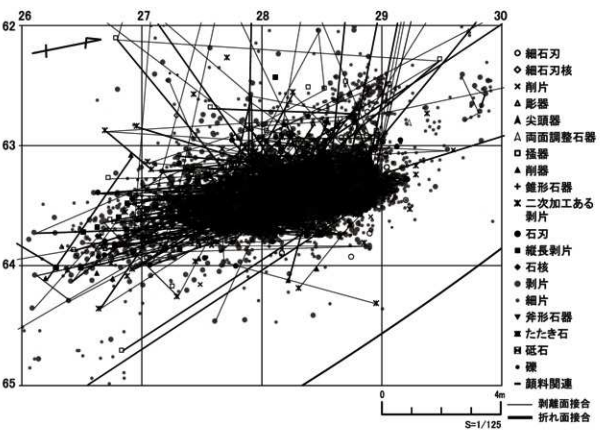

図Ⅵ－２－15　ＳＢ－２遺物分布図・遺物接合状況図（集中範囲）

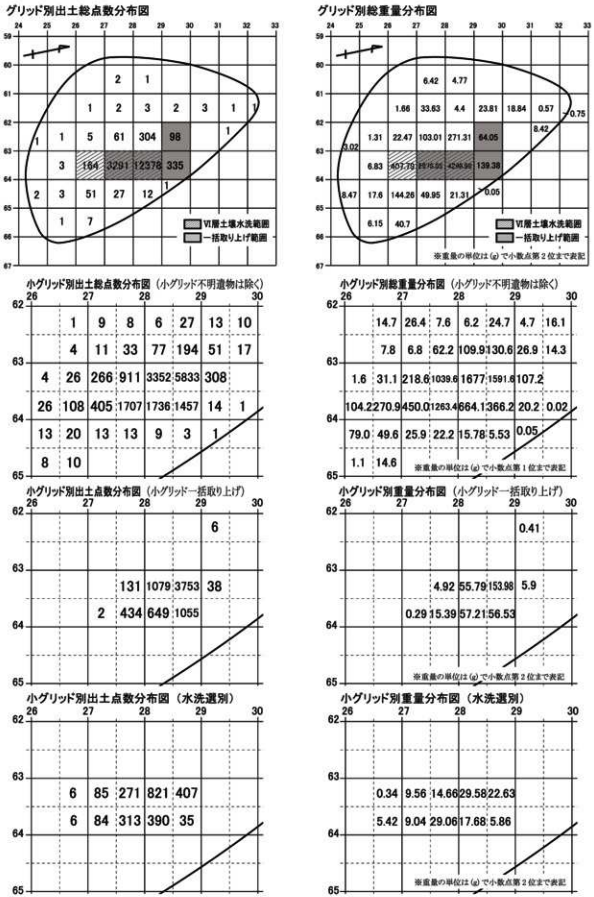

図VI－２－16　ＳＢ－２遺物点数・重量分布図

彫器と削片、削片同士の接合、石刃と石核、剥片と石核の接合例などが少量ある。接合範囲はＳＢ－２の集中範囲内で接合するものが多いが、ブロック間接合として、剥離面接合ではＳＢ－１やＳＢ－３との接合例があり、折れ面接合ではＳＢ－３出土の石刃と接合する例がある。また、ＳＢ－１・２出土の彫器が折れ面接合し、さらにＳＢ－３出土の掻器と剥離面接合した例（黒曜石３・接合61）もある。

出土石器（図Ⅵ－２－17～25　表Ⅵ－２－１・２　図版52・53・107・109～111）

細石刃（図Ⅵ－２－17－１～22　図版107）

104点（104個体）出土し、その内22点（22個体）図示している。小形で長さ1.1～1.9㎝、幅0.2～0.5㎝、厚さ0.1～0.3㎝を測る。背面の稜は側縁に平行し、平面形は、頭部と末端部が比較的狭く、中間部がやや膨らむ形状のものが多い。側面形は腹面側に緩く湾曲するものが多い。石材は全て黒曜石である。１～３は完形のものである。１は比較的大型で長さは1.9㎝である。側面はやや大きく湾曲する。２・３は小形のもので長さは共に1.1㎝を測る。側面の湾曲は緩やかである。４～11は末端部側を折損するものである。12～21は背面に細石刃核の右側面を取り込むもので、12～15は完形で、16～21は末端部側を折損する。22は背面に細石刃核の左側面を取り込むもので、末端部を折損する。

細石刃核（図Ⅵ－２－17－23・24　図版52・109）

２点（２個体）出土し、２点共に図示している。小型で細長い両面調整体を細石刃核母型とし、縁辺に沿った削片剥離により打面を作出し、削片剥離の打面側を作業面として細石刃が剥離される。素材は共に不明だが、24は作業面逆側の端部に原礫面を残す。石材は２点共に黒曜石で、原産地推定を行った結果どちらも赤井川産と判定されている。23は作業面の逆側を折損する。細かい平坦剥離により丁寧に仕上げられた両面調整体を細石刃核母型とし、削片剥離は最低１回行われる。作業面は幅0.5㎝、長さ1.2㎝を測る。最も新しい細石刃剥離時にヒンジフラクチャーとなり、最終的に遺棄している。24は幅約1.7㎝の両面調整体を母型とするもので、左側面下縁はやや粗い加工が施され、上下縁はやや潰れ気味である。削片剥離は最低４回行われ、２回目の削片剥離時に末端部がヒンジフラクチャーとなり、その後の削片剥離でも修正できずに最終的に遺棄されたと考えられる。

削片（図Ⅵ－２－17－25～37　図版107）

203点（201個体）出土し、その内15点（13個体）図示している。25～30は細石刃核削片で、石材は全て黒曜石である。26は断面三角形の一次削片で、末端部側を折損する。25・27～30は二次削片で、背面と腹面の打点方向は一致する。断面形状は下辺の長い台形状である。25は打点側を折損する。末端側はウートラパッセ気味になり、背面末端部には原礫面をわずかに残す。先行する削片剥離は最低４回行われる。27は打面が細石刃剥離作業面であり、細石刃剥離に伴う打面調整によるものである。28は末端部側を折損し、先行する削片剥離は最低３回行われる。29は打点側を折損し、先行する削片剥離は最低２回行われる。30は打点側と末端部側を折損し、先行する削片剥離は最低２回行われる。31～37は彫器削片で、先行する削片剥離面から素材背面に細かい加工が施される。全て素材の左側縁で剥離された二次削片で、削片剥離は腹面側に傾くものが多い。石材は全て頁岩である。

彫器（図Ⅵ－２－17・18－38～54　図版52・109）

30点（22個体）出土し、その内23点（17個体）図示している。左斜刃型で彫刀面が腹面側に傾くものが多い。素材は石刃もしくは縦長剥片である。彫刀面の部位は素材の打点側にあるもの（38・43・47～51・53・54）と末端部側にあるもの（39～42・44～46・52）に分かれる。38～50は石材が頁岩のもので、全て左斜刃型である。49以外は彫刀面から素材背面に細かい調整が施される。38～49は背面

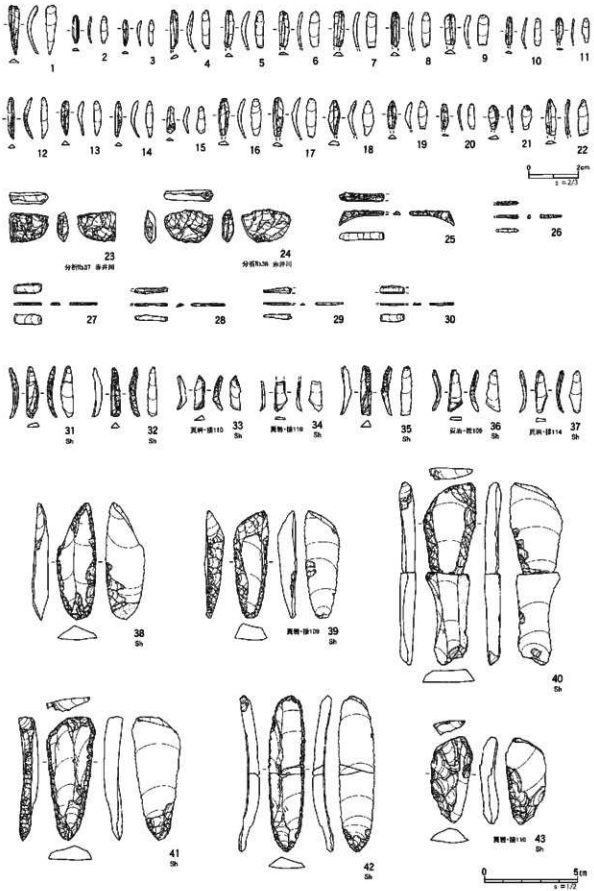

図VI－２－17　ＳＢ－２の石器（１）

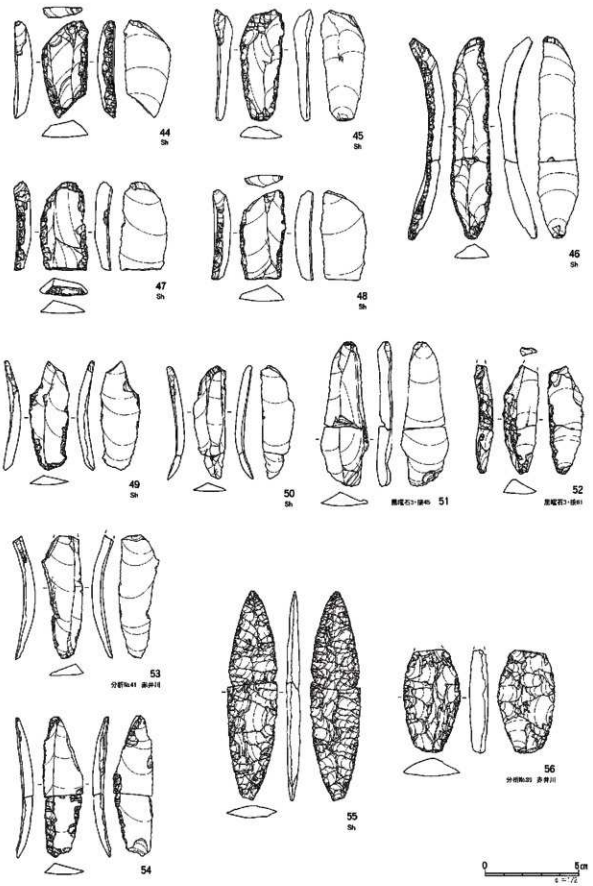

図Ⅵ－２－18　ＳＢ－２の石器（２）

周縁部に加工が施されるもので、彫刀面はいずれも腹面側に傾く。38～40は左側縁、41・42は基部、43は側縁から基部にかけて腹面にも二次加工が施される。彫刀面と石器長軸の角度は、38は比較的鋭角で、39～43は鈍角で横刃型に近い。40は石刃を折った後、末端部側を彫器の素材としている。44～49は背面周縁部に連続的に調整が施されるもので、彫刀面は腹面側に傾くものが多い。44～48は彫刀面の角度が横刃型に近いものである。44は素材背面の両側縁及び末端部に急角度の二次加工が施され、基部が尖る形状である。45・46は背面の両側縁に腹面側からの連続的な二次加工が施される。47・48は基部側が折れ面で、折れ面にも一部調整が加えられる。48・49は彫刀面と腹面のなす角度が直角に近い。50は周縁部に微細な剥離痕がみられる。51～54は石材が黒曜石のもので、53について原産地推定を行った結果、赤井川産と判定されている。51・54が右斜刃型、52・53は左斜刃型の彫器で、51・52は彫刀面が腹面側に傾き、背面には原礫面を残す。52は２点が折れ面接合したもので、彫刀面側がＳＢ－３出土、基部側がＳＢ－２出土である。背腹両面の左側縁に細かい調整が施される。53は彫刀面が背面側に傾くもので上部を折損する。54は中央付近で折れた後、末端部側の両側縁に細かい調整が施される。

尖頭器（図Ⅵ－２－18－55　図版53・109）

３点（１個体）出土し、図示した。頁岩製で、長さ11.2㎝、幅2.7㎝、厚さ0.7㎝を測る。両面に丁寧な平坦剥離が施され、薄身の柳葉形に仕上げられている。中央付近で折れた後、上部に再加工が施される。

両面調整石器（図Ⅵ－２－18－56　図版109）

２点（２個体）出土し、その内１点（１個体）図示した。56は上部を折損し、断面形は表面がやや張り出し裏面はほぼ平坦な形状である。尖頭器もしくは細石刃核母型の可能性がある。石材は黒曜石で、黒曜石原産地推定を行った結果、赤井川産と判定されている。

掻器（図Ⅵ－２－19～22－57～122　図版53・109・110）

176点（137個体）出土し、その内87点（66個体）図示した。素材はほとんどのものが石刃である。平面形状は基部の幅がやや狭く、刃部にかけて幅が広がるものが多い。刃部は57・120を除き素材の末端部側に作出される。刃部形状は弧状が多く、左肩下がりになるものもみられる。刃部角は全体的に急角度である。また、パンチ痕が認められるもの（62・67・70・72・75・110）が少数ある。石材は64・112・113が頁岩で、他は全て黒曜石である。黒曜石製５点（70・76・101・108・114）について黒曜石原産地推定を行った結果、全て赤井川産と判定されている。

57は素材の両端に刃部が作出されるものである。刃部角は直角に近い。また、右側縁には急角度の二次加工が施される。58・59は基部が尖るもので、58は刃部がやや左肩下がりになる。60～76は側縁に二次加工が施されるもので、60～67は両側縁に二次加工が施される。60・61・65・66は刃部が左肩下がりになる。63・66・67は基部側を折損する。60は剥片素材で、両側縁に急角度の二次加工が施される。62は厚みのある剥片を素材とし、背面刃部際にパンチ痕が認められる。63は刃部が右肩下がりになる。64は頁岩製で被熱による焼けはじけが部分的にみられる。薄身で刃部形状は直線的である。65・66は両側縁に軽微な二次加工が施されるものである。67は刃部がやや抉れる形状で、背面の折れ面付近にパンチ痕が認められる。

68～76は一側縁に二次加工が施されるものである。二次加工は部分的に施されるものが多い。70～72・76は背面または側面に原礫面がみられる。68・69は小型で刃部が薄いものである。68は右側縁下部に二次加工が施される。69は刃部がやや抉れる形状で、左側縁に散点的な二次加工が施される。70は厚みのある剥片を素材とし、分厚い刃部が作出される。腹面下部にはパンチ痕が認められる。71は

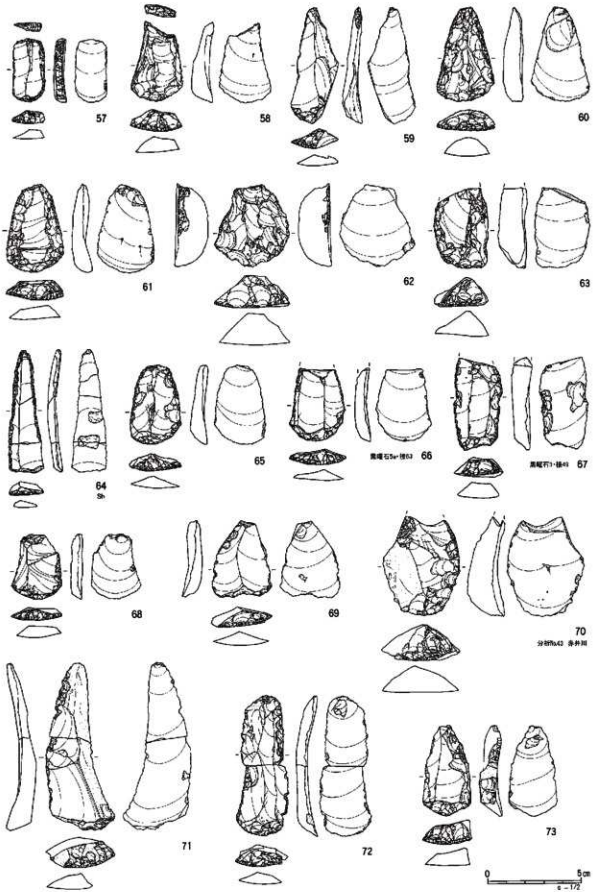

図Ⅵ－２－19　ＳＢ－２の石器（３）

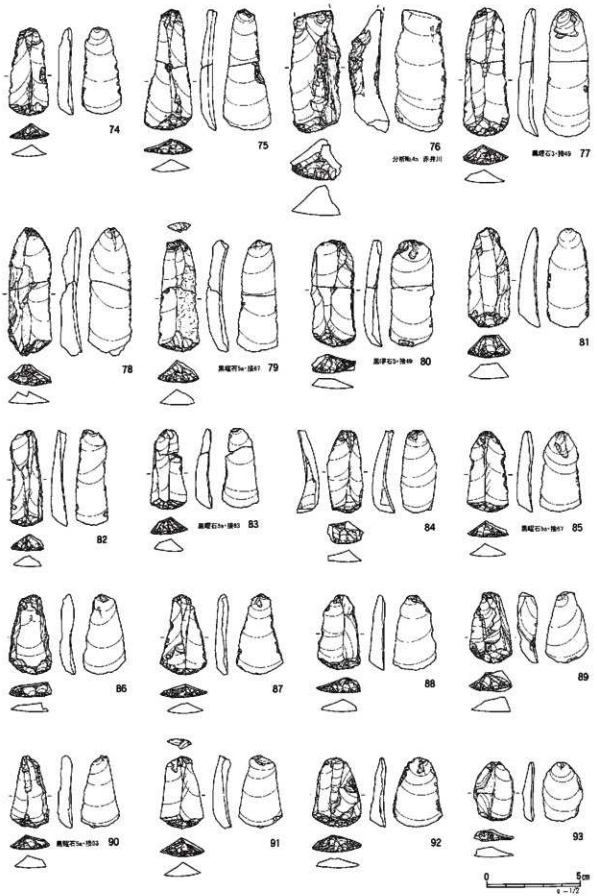

図VI－２－20　ＳＢ－２の石器（４）

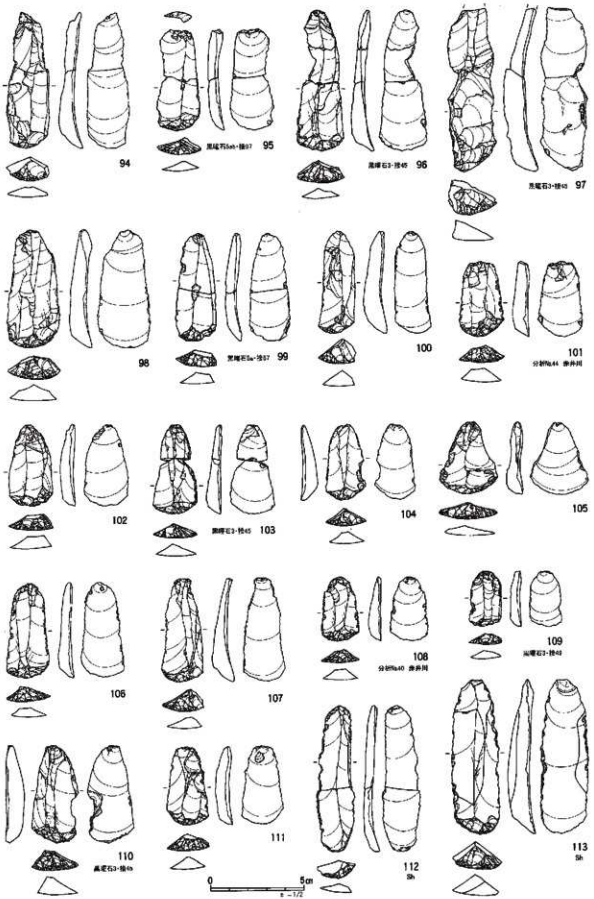

図Ⅵ－２－21　ＳＢ－２の石器（５）

刃部がやや右肩下がりになり、粗い二次加工により刃部が作出される。72は中央付近で折損するが、その後基部側、刃部側共に部分的な再加工が行われる。73は刃部中央付近がやや突出する。74は両側縁に微細な剥離痕がみられる。75・76は刃部が左肩下がりになるものである。75は背面刃部際にパンチ痕が認められる。また、中央付近で折損した後、末端部側の腹面に部分的な二次加工が施される。

77～122は側縁などに二次加工がほとんど認められないものである。側縁に微細な剥離痕がみられるものが多い。78・79・84・90・93・114は背面や側面に原礫面を残す。78は刃部再生時の剥離がヒンジフラクチャーとなり、刃部左側がやや突き出る形状になる。80は刃部がやや右肩下がりになる。81は刃部が厚く、右側面に石核の調整痕を残す石刃を素材とする。82～84は刃部の幅が比較的狭いものである。85～93は小型の掻器である。刃部の厚さはやや薄く、幅は比較的広いものが多い。85は両側縁上部に対向する剥離が施される。86は刃部がやや右肩下がりになる。87は幅の広い石刃を素材とする。88は背面に石核調整痕を残す石刃を素材とする。91は刃部作出時の二次加工が部分的にヒンジフラクチャーとなる。94～109は刃部が左肩下がりになるものである。94は基部がやや尖る。97・100～102は背面に石核調整痕を残す。98・99・104・106・108は稜線の整った石刃を素材とする。103は中央付近で折損した後、末端部側の再加工が行われる。104は右側縁下部が二次加工により抉れる形状となる。105は幅の広い剥片を素材とする。107は背面刃部際がやや潰れる。109はやや粗い加工により刃部が作出される。110～113は刃部形状が右肩下がりのものである。110は左側面に石核調整痕を残す石刃を素材とし、背面刃部際に多数のパンチ痕が認められる。112・113は頁岩製の掻器である。112は急角度の細かい二次加工により薄い刃部が作出される。113は被熱により割れているものである。114～122は基部側を折損するものである。115は刃部がやや突き出て角張る形状になる。116は薄い刃部が作出される。117～121は刃部が左肩下がりになるものである。117・121は石刃素材で左側面に石核調整痕を残す。119～121は刃部形状がごく緩い弧状になる。120は素材の打点側に刃部が作出される。122は石刃剥離初期段階の石刃を素材とする。刃部形状は直線に近く、幅は約1cmと狭い。

削器（図Ⅵ－２－22－123～132　図版110）

36点（28個体）出土し、15点（10個体）図示した。石材は123～126・129～132が黒曜石、127・128が頁岩である。123～129は石刃を素材とするものである。123～125・127～129は両側縁に刃部が作出される。123は刃部がやや外湾する。124は直線的な刃部形状で、左側縁は不規則な剥離が施される。また、裏面の左側縁にも部分的な剥離がみられる。125は右側縁から末端部にかけて外湾する刃部が作出される。127は裏面の右側縁上部にも部分的な二次加工が施される。128は上部を折損し、両側縁から末端部にかけて連続的な二次加工が施される。129は稜付石刃を素材とするもので、折れた後打点側の両側縁に刃部が作出される。126は刃部が右側縁に作出され、背面には石核調整痕を残す。130～132は剥片を素材とし、いずれも背面に原礫面を残す。130・131は一側縁に刃部が作出される。132は末端部にも二次加工が施される。

錐形石器（図Ⅵ－２－23－133～135　図版111）

４点（４個体）出土し、３点（３個体）図示した。石材は133・134が頁岩、135が黒曜石である。いずれも素材の末端部に軽微な加工が施され、尖頭部が作出される。133は石刃素材で両側縁にも上部を中心に二次加工が施される。134・135は幅のある剥片を素材とする。

二次加工ある剥片（図Ⅵ－２－23－136～139　図版111）

217点（182個体）出土し、５点（４個体）図示した。素材は全て石刃で、石材は136・139が黒曜石、137・138が頁岩である。136・138は左側縁に不連続な二次加工が施される。137は末端部の折れ面の一部に二次加工が施されており、掻器の未成品の可能性がある。139は両側縁に部分的な二次加工が施される。

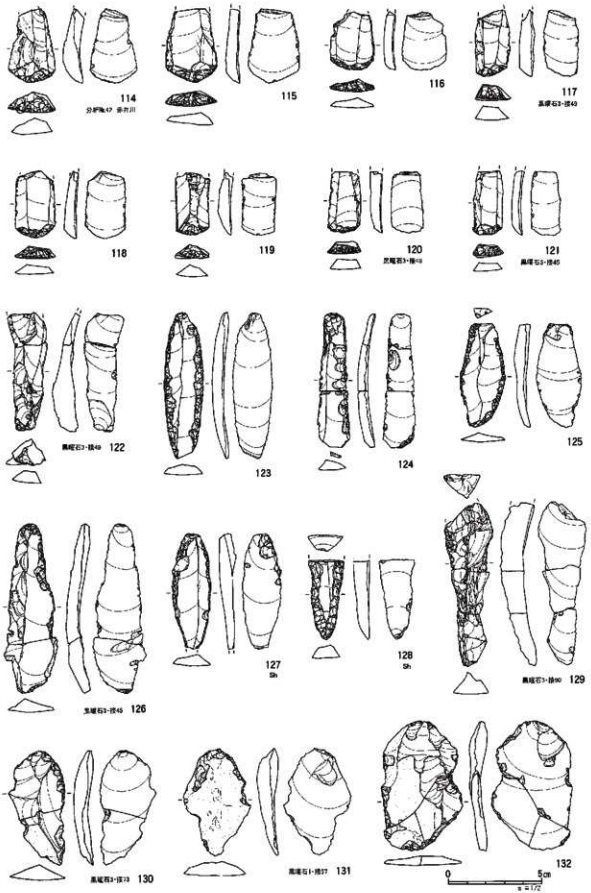

図Ⅵ－２－22　ＳＢ－２の石器（６）

石刃（図Ⅵ－２－23・24－140～156　図版111）

179点（151個体）出土し、26点（17個体）図示した。比較的小型のものが多く、幅は1.4～3.6㎝、厚さは0.5～1.6㎝を測る。ほとんどのものが単設打面の石刃核から剥離されており、剥離に伴い打面調整、頭部調整が施されている。140～152は石材が黒曜石で、140～144はほぼ完形のものである。140は末端部付近の幅が広がるもので、背面に原礫面を残す。141・142は側面に石核調整痕がみられる。142～144は長さに比べ幅が狭い細長い形状のものである。145～151は末端部側を折損するものである。148・151は側面に石核調整痕がみられる。152は打点部側を折損する。153～155は頁岩製のものである。153は背面に原礫面を残す。154は両設打面の石刃核から剥離されたものである。156は珪岩製で側面観がやや捻れる。

縦長剥片（図Ⅵ－２－24－157～160　図版111）

138点（126個体）出土し、５点（４個体）図示した。157～159は黒曜石製のものである。157はほぼ完形で、158・159は末端部側を折損する。160は頁岩製のものである。

石核（図Ⅵ－２－24・25－161～166　図版53・111）

32点（16個体）出土し、７点（６個体）図示した。石材は全て黒曜石である。161は石刃核と考えられるもので、作業面の一部と打面を被熱による割れで欠失する。角礫を素材とし、背面に原礫面を残す。単設打面の可能性が高く、作業面には２本の石刃剥離痕を残す。162はほぼ固定された作業面から連続的に剥片が剥離される。原礫面を打面とするが、一部打面調整も行われている。裏面には石核調整痕と考えられる大きな剥離がみられる。剥片剥離時に割れたため、最終的に遺棄されている。163は石刃剥離後の残核を使って剥片剥離を行うものである（黒曜石３・接合45）。角礫素材で、裏面に原礫面を残す。単設打面で、主な作業面を正面及び左側面に設定する。剥片剥離は打面調整を伴って行われるが、最終的に遺棄される。164は正面と裏面を作業面として、求心状に剥片剥離が行われる。角礫素材で、左側面に原礫面を残す。165・166は同一母岩のものである（黒曜石１・接合57）。165は打面と作業面を入れ替えながら、比較的平坦な剥離により礫面が除去される。166は打面と作業面を転移しながら、小型の剥片剥離が行われる。

顔料関連遺物（図Ⅵ－２－25－167・168　図版111）

30点出土し、５点（２個体）図示した。167・168は黒褐色～暗赤褐色の顔料原石で、擦り痕は認められない。石材は褐鉄鉱で磁性はない。表面には細かい凹凸がみられる。

ＳＢ－３（図Ⅵ－２－39～60　表Ⅵ－２－２　カラー図版２　図版51～53・107・112～114）

位置　31－33～36、32－33～37、33－32～39、34－32～40、34－32～40区

地形　急斜面に近い平坦部に位置する。標高は約20.7～22.1ｍである。

調査　33・34－37区のⅤ層を調査中に、旧石器と考えられる石器がまとまって出土した。さらに掘り下げたところⅥ～Ⅶ層中にかけて石器が連続的に出土したため、旧石器時代の石器ブロックと認定し、調査を行った。遺物はⅤ１層上面からⅦ２層上位にかけて連続的に出土し、石器の平面分布及び層位を確認しながら面的に掘り下げを行った。焼土、炭化物集中などの遺構は検出されていない。遺物の取上げ方法は点取りを原則としたが、おおむね１㎝以下の遺物は調査区を16分割した小グリッドを設定し、小グリッド一括で取上げた。また、ＳＢ－３は調査期間の都合等により土壌の水洗選別を行っていない。石器はⅦ２層上位まで出土し、石器が出土しなくなった面から10㎝程度掘り下げて石器が出土しないことを確認して調査を終了した。

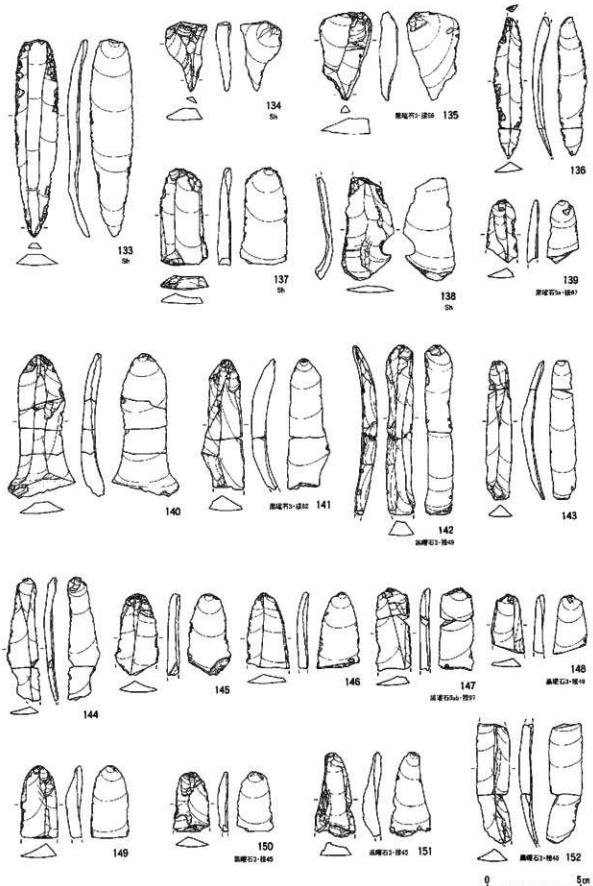

図Ⅵ－２－23　ＳＢ－２の石器（７）

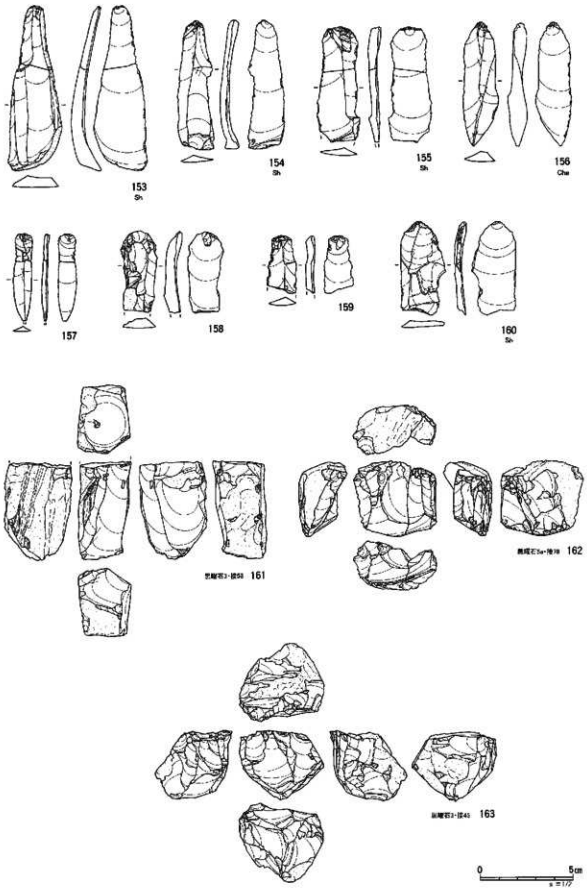

図VI－２－24　ＳＢ－２の石器（８）

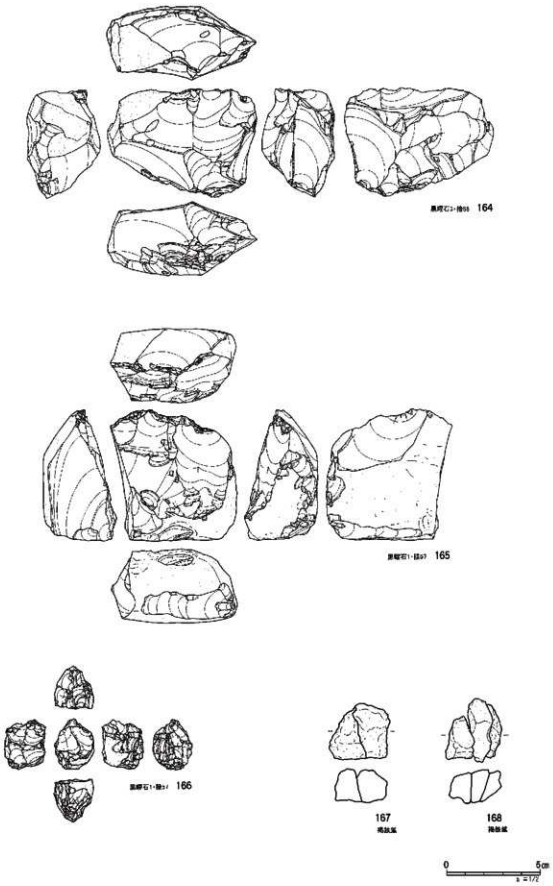

図Ⅵ－２－25　ＳＢ－２の石器（９）

細石刃

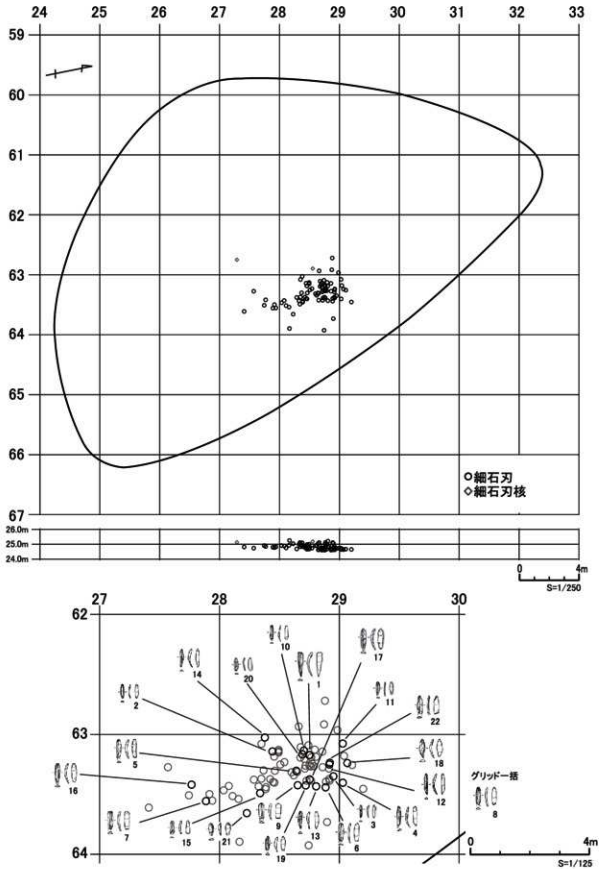

図Ⅵ－２－26　ＳＢ－２器種別分布図（１）

細石刃核

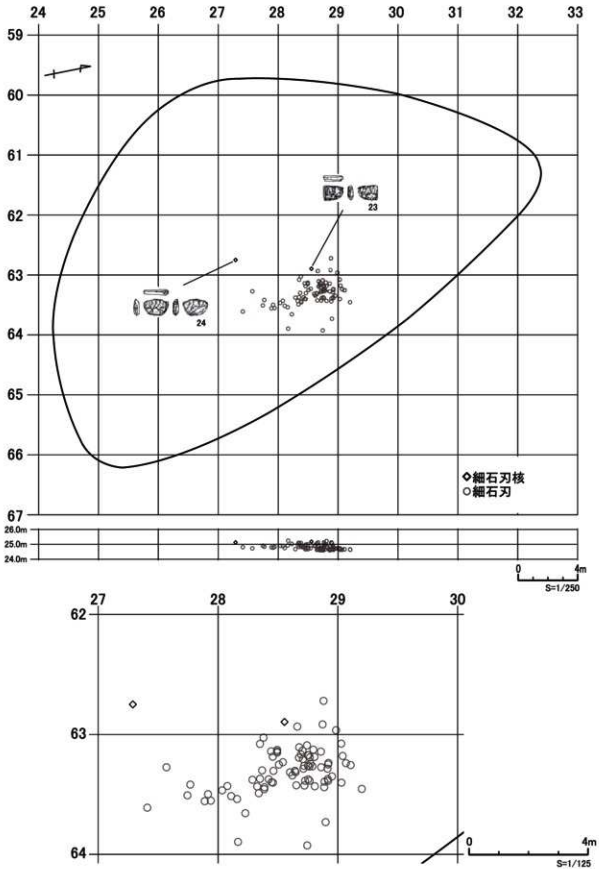

図Ⅵ－２－27　ＳＢ－２器種別分布図（２）

削片

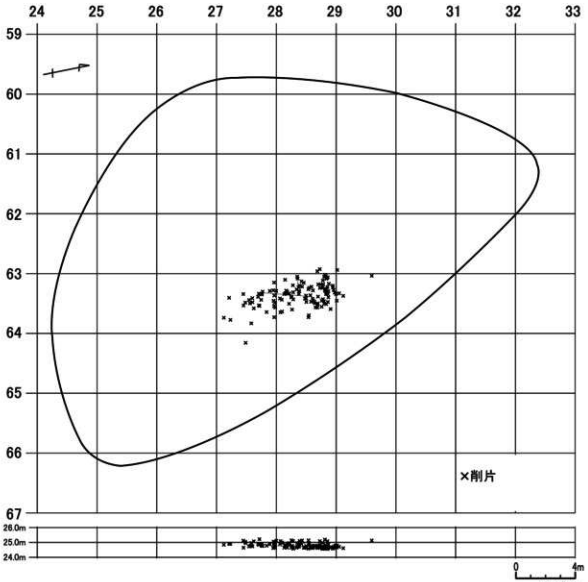

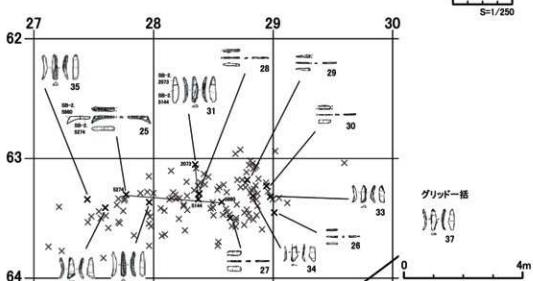

図Ⅵ－２－28　ＳＢ－２器種別分布図（３）

彫器

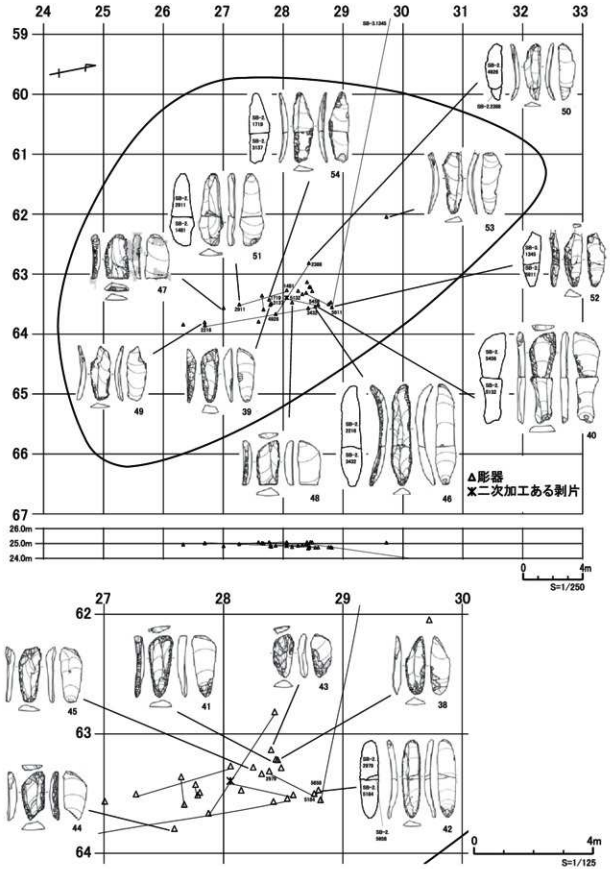

図Ⅵ－２－29　ＳＢ－２器種別分布図（４）

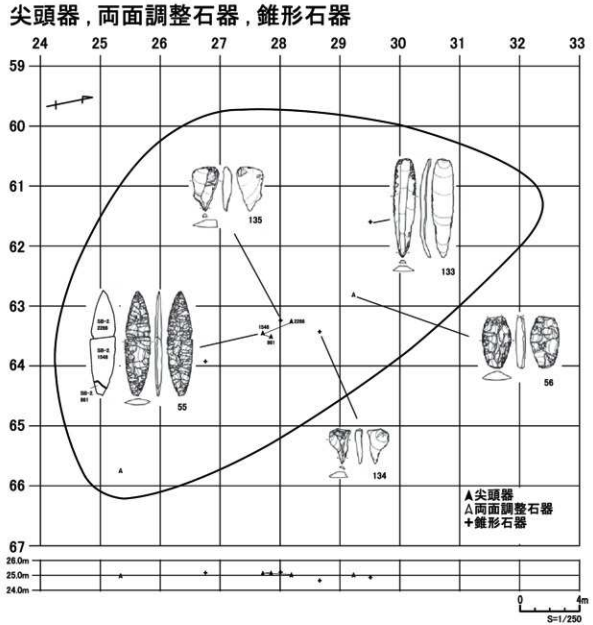

図Ⅵ－２－30　ＳＢ－２器種別分布図（５）

掻器

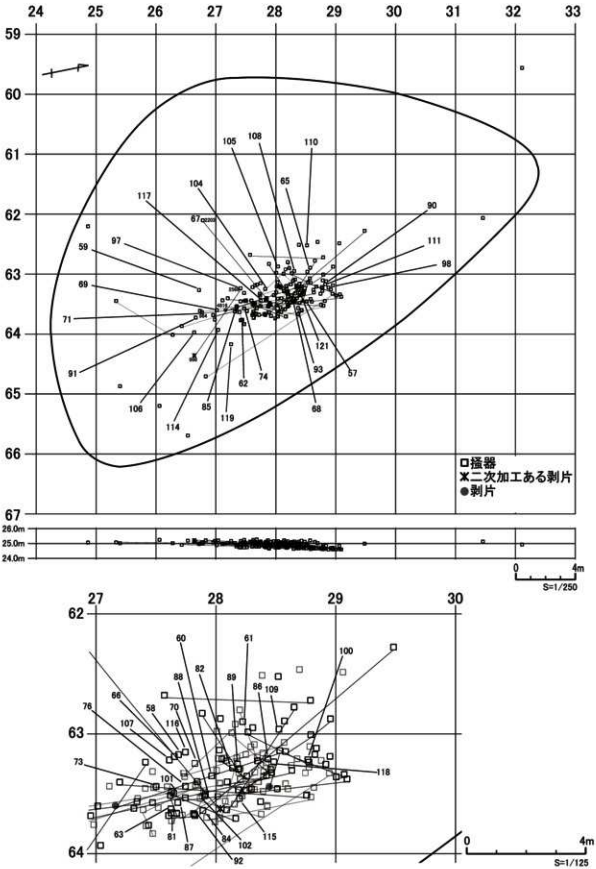

図Ⅵ－２－31　ＳＢ－２器種別分布図（６）

掻器

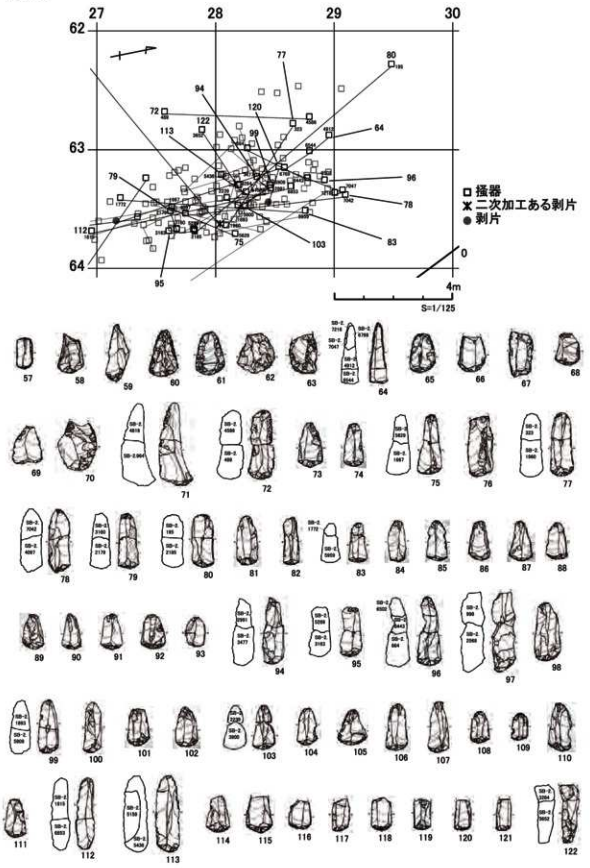

図Ⅵ－２－32　ＳＢ－２器種別分布図（７）

削器

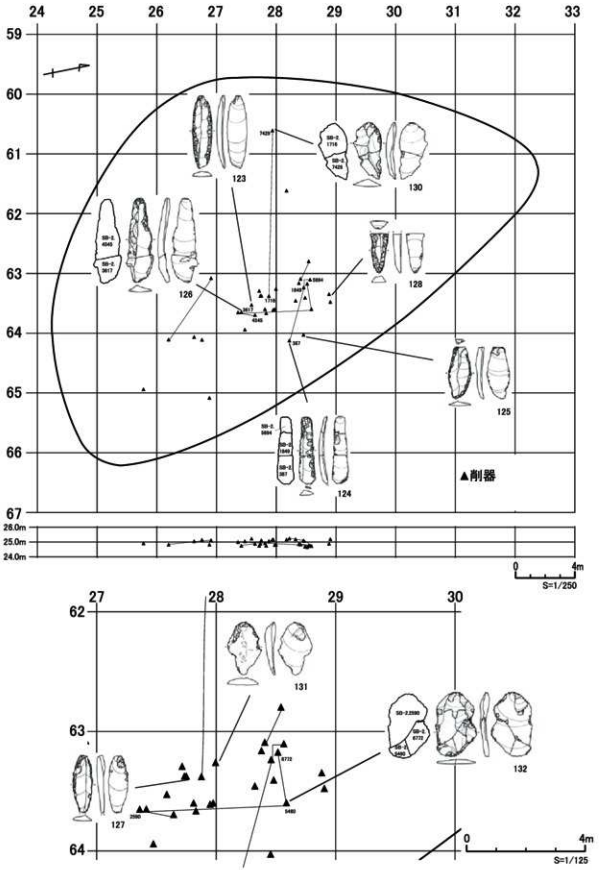

図Ⅵ－２－33　ＳＢ－２器種別分布図（８）

二次加工ある剥片

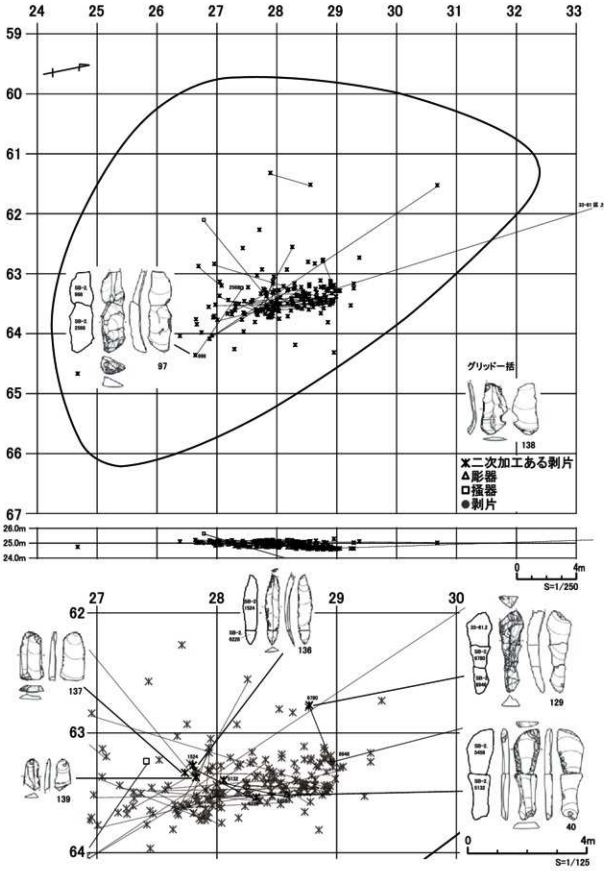

図Ⅵ－２－34　ＳＢ－２器種別分布図（９）

石刃

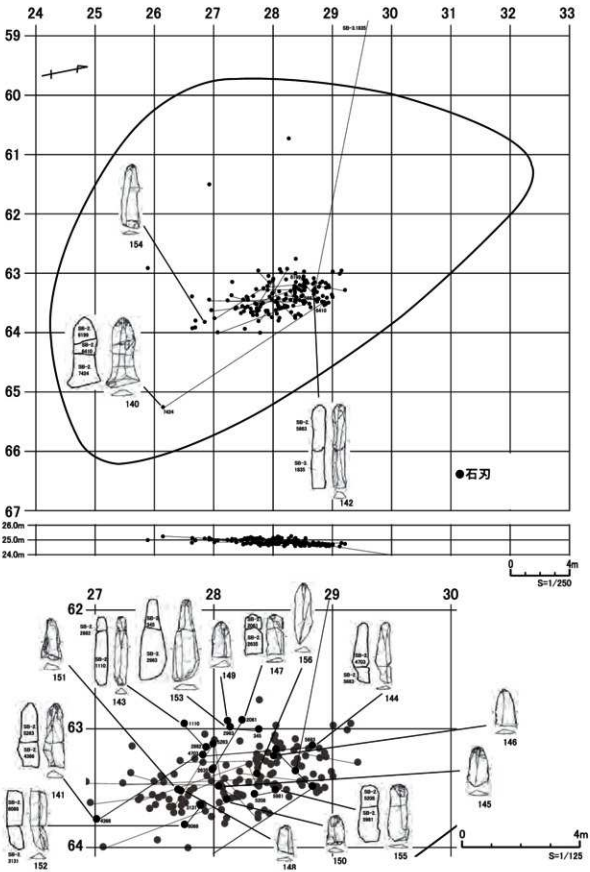

図Ⅵ－２－35　ＳＢ－２器種別分布図（10）

縦長剥片

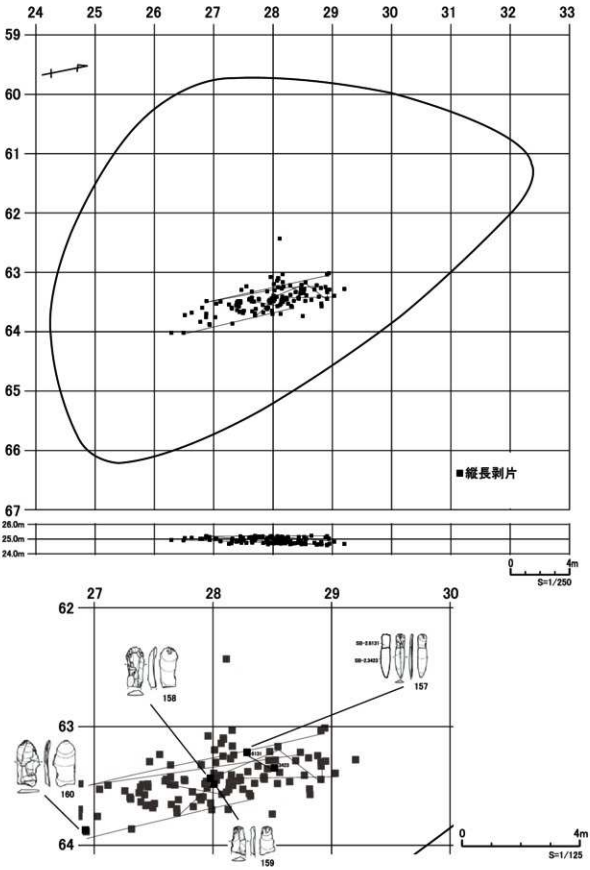

図Ⅵ－２－36　ＳＢ－２器種別分布図（11）

石核

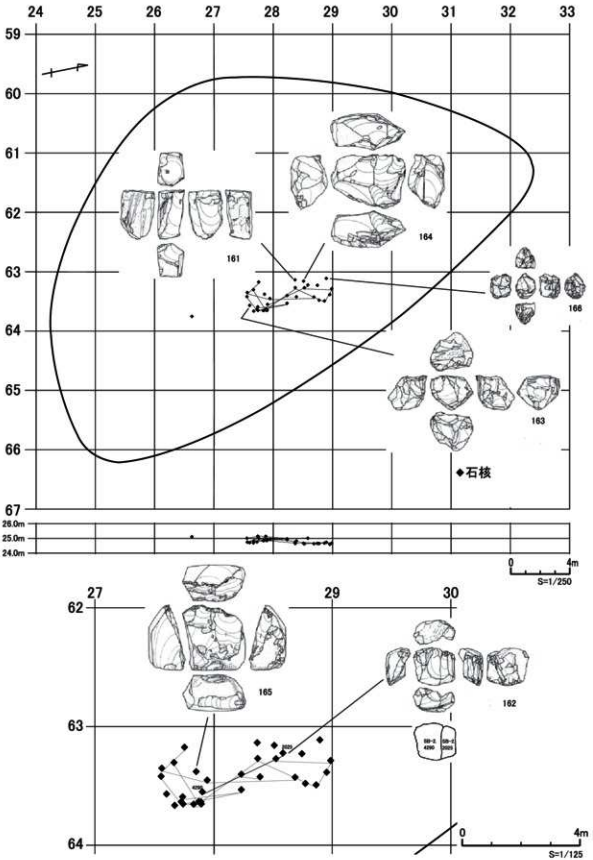

図Ⅵ－２－37　ＳＢ－２器種別分布図（12）

礫石器，顔料関連遺物

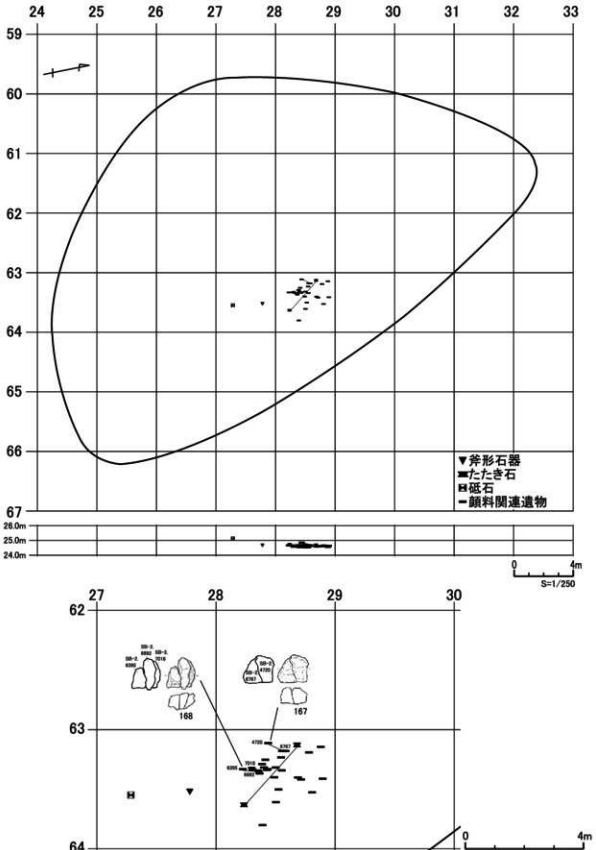

図Ⅵ－２－38　ＳＢ－２器種別分布図（13）

分布　遺物の平面分布範囲は南北方向約38m、東西方向は調査区外に広がるため不明だが、調査範囲内では約８ｍを測る。平面分布の密度は33・34－35・36区が高いが、周辺も遺物が比較的多く分布する。調査区別の出土点数は34－36区が2,717点、34－37区が1,458点で、この２つの発掘区からＳＢ－３出土遺物の約50％が出土している。垂直分布は東側が高く、西側にかけて緩やかに低くなる。遺物総点数8,268点の層位別出土点数はⅠ層１点、Ⅲ層１点、Ⅴ層1,402点（17％）、Ⅵ層2,630点（32％）、Ⅶ層4,234点（51％）で下位の層になるにつれて増えている。器種別でみると層位別の出土点数に比例するものと、掻器、削器などの様に層位別の点数があまり変わらないものに分かれる。

石器・石材組成　総点数8,268点、総重量7499.96ｇの石器類が出土した。取上げ方法別の内訳は点取り3,453点（7143.65ｇ）、調査区一括4,815点（356.31ｇ）である。

器種別の内訳は、細石刃71点、細石刃核18点、削片127点、彫器23点、両面調整石器14点、掻器152点、削器32点、錐形石器６点、二次加工ある剥片116点、石刃102点、縦長剥片84点、石核５点、剥片1,774点、細片5,731点、斧形石器５点、たたき石１点、台石・石皿１点、礫２点、顔料関連遺物４点である。石材別の点数は、黒曜石7,918点、頁岩233点、珪岩４点、泥岩102点、砂岩４点、凝灰岩１点、安山岩２点、褐鉄鉱４点である。分布は石材ごとの違いはあまりなく、33・34－34～37区にかけての集中範囲から出土するものが多いが、砂岩や安山岩などの礫石器に使用される石材や、顔料関連遺物の石材である褐鉄鉱は石器の集中範囲からややずれる33・34－36～39区から出土する傾向がみられる。器種別の石材傾向をみると、定型的な石器は黒曜石製が多いが、削片、彫器などは頁岩製が比較的多くみられる。また、礫石器類は砂岩、泥岩、安山岩などが用いられる。

接合状況　剥離面接合資料は55例、折れ面接合資料74例が得られた。剥離面接合資料の１個体あたりの接合点数は２～18点で、５点以下のものが90％以上を占める。折れ面接合資料の接合点数は２～５点である。剥離面接合資料の器種構成は剥片のみのものが23例、掻器を含むものが13例、細石刃核と調整剥片の接合が１例、斧形石器と調整剥片の接合が２例ある。他に彫器と石刃、両面調整石器と調整剥片の接合例などが少量ある。接合範囲はＳＢ－３範囲内で接合するものが多いが、ブロック間接合として、剥離面接合ではＳＢ－１やＳＢ－２との接合例があり、折れ面接合では石刃がＳＢ－３とＳＢ－２で接合するものがある。また、ＳＢ－３出土の掻器がＳＢ－１、ＳＢ－２で折れ面接合した彫器と剥離面接合した例（黒曜石３・接合61）もある。

出土石器（図Ⅵ－２－42～49　表Ⅵ－２－２　図版53・107・112～114）

細石刃（図Ⅵ－２－42－１～20　図版107）

71点（71個体）出土し、その内20点（20個体）図示している。小型で長さ1.2～1.7㎝、幅0.3～0.5㎝、厚さ0.1～0.3㎝を測る。平面形は、頭部と末端部が比較的狭く、中間部がやや膨らむ形状で、背面の稜はほぼ側縁に平行する。側面観は腹面側に緩く湾曲するものが多い。１～20は全て黒曜石製で、球果をあまり含まず、透明度が高いものが多い。１～３は完形のものである。１は側面が直線状になる。２は末端部がやや左寄りになる。３は長さに比べて幅が広いものである。４～６は末端部側を折損するものである。７～15は背面に細石刃核の右側面を、16～20は左側面を取り込むものである。20は幅が広く、背面に細石刃核作業面を大きく取り込んでいる。

細石刃核（図Ⅵ－２－42－21～33　図版53・112）

18点（13個体）出土し、全点図示している。26を除き、上下からの平行剥離による調整が施された小型の両面調整体を細石刃核母型とする。縁辺に沿った削片剥離によって打面を作出し、削片剥離の打面側を作業面として細石刃が剥離される。26は打面に原礫面を残すもので削片剥離が行われずに打

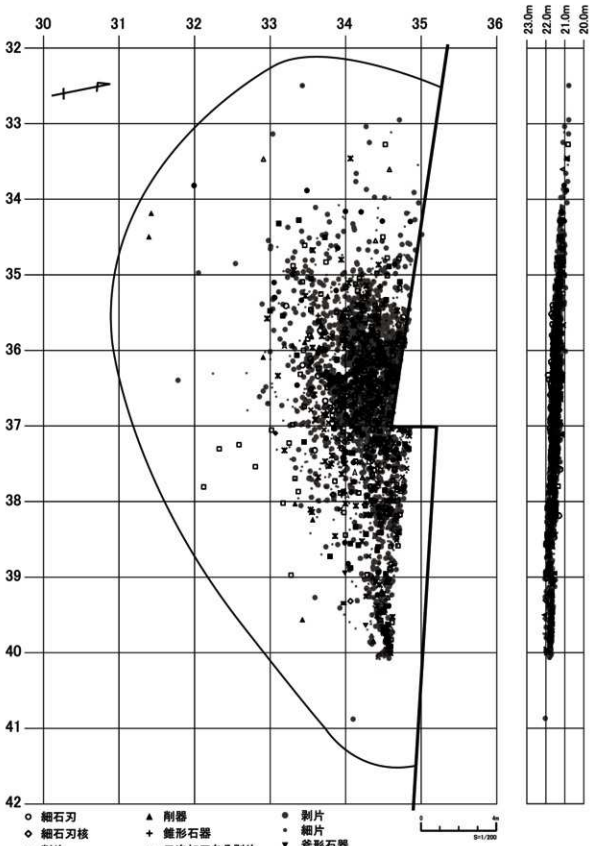

図Ⅵ－２－39　ＳＢ－３遺物分布図

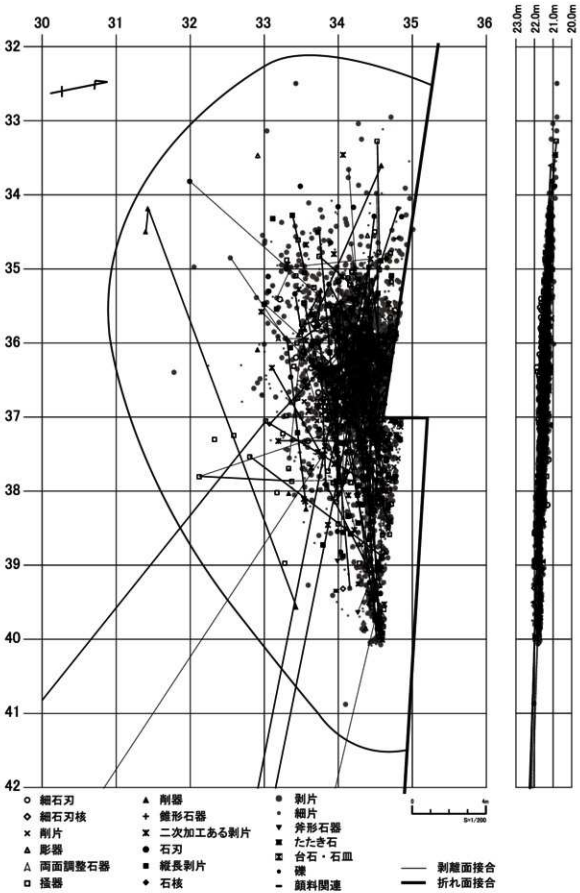

図Ⅵ－２－40　ＳＢ－３遺物接合状況図

小グリッド別出土総点数分布図

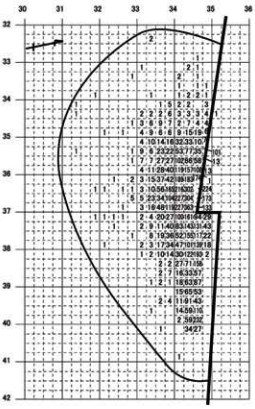

小グリッド別総重量分布図

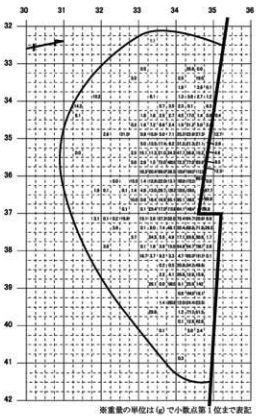

※重量の単位は (g) で小数点第１位まで表記

小グリッド別出土総点数分布図（小グリッド一括遺物）

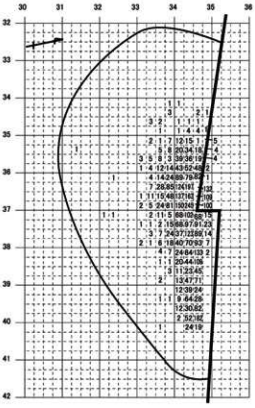

小グリッド別総重量分布図（小グリッド一括遺物）

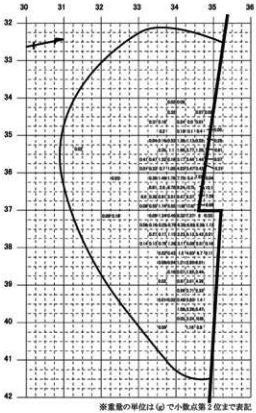

※重量の単位は (g) で小数点第２位まで表記

図Ⅵ－２－41　ＳＢ－３遺物点数・重量分布図

面調整のみ施される。作業面の長さは1.3～2.0㎝、幅は0.6～1.0㎝を測る。素材は不明なものが多いが、原礫面を残すもの（25・26・28・31）がある。石材は全て黒曜石で、6点（21・23・24・26・31・32）について原産地推定を行った結果、全て赤井川産と判定されている。21～26は細石刃剥離作業面がみられるものである。21は両端に作業面が設定され、削片剥離は両端から行われる。22は初期の削片剥離が左側面に傾き、続く削片剥離がヒンジフラクチャーとなる。そのため、細石刃を剥離し尽くした後、再度削片剥離は行わず遺棄される。23～25は作業面の逆側を折損する。24は削片剥離が最低3回行われる。25は両側面に原礫面が残っており、板状の角礫を素材とする可能性が高い。26は打面と作業面側の逆端部に原礫面を残すもので、角礫素材と考えられる。打面には作業面側からの細かい剥離が施される。両側面は下縁からのみ調整が行われ、右側面はほぼ平坦、左側面はややふくらむ形状となる。27～30は作業面側を折損するものである。側面形状は上縁が直線的で下縁がややふくらむ。27・28は上縁に削片剥離痕がみられる。29・30は細石刃核母型の可能性もある。31～33は細石刃核母型である。31は長さ7.8㎝を測る。正面及び左側面に原礫面を残すため、角礫素材と考えられる。32・33は一部を折損する。32の側面形状は上縁、下縁共に直線的である。

削片（図Ⅵ－２－42－34～41　図版107）

127点（127個体）出土し、その内８点（８個体）図示している。34は細石刃核削片で、打点側を折損する。石材は黒曜石である。二次削片で、背面と腹面の打点方向は一致する。両側面は細石刃核側面を取り込んでいる。35～41は彫器削片である。石材は35～38が頁岩で、39～41は黒曜石である。40は一次削片で、それ以外は二次削片である。全て素材の左側縁で剥離され、削片剥離は素材の腹面側に傾くもの（35～39）と背面側に傾くもの（40・41）がある。36・41は先行する削片剥離面から素材背面に細かい加工が施される。

彫器（図Ⅵ－２－43－42～58　図版112）

23点（19個体）出土し、22点（18個体）図示している。ＳＢ－２出土と折れ面接合するもの（ＳＢ－２・52）がある。左斜刃型で彫刃面が腹面側に傾くものが多いが、背面側に傾くものもある。また、右斜刃型、交差刃型も少量ある。素材は石刃が多く、素材と彫刃面の部位の関係は、素材の打点側に作出するもの（42・46・48・51～53・55）と素材の末端部側に作出するもの（43～45・47・49・50・54・56～58）に分かれる。石材は42～46・48・51・52・58が頁岩で、47が珪岩、49・50・53～57が黒曜石である。42～55は左斜刃型のものである。42～50は彫刃面が腹面側に傾くもので、彫刃面から背面側に細かい調整が施される。42は腹面基部側に平坦剥離が施され、基部はやや内湾する。43～47は背面両側縁に連続的な二次加工が施されるものである。43～45は腹面との角度が直角に近いもので、43・45はノッチ状の調整面を打面とする。46は彫刃面が器体の長軸に対しやや鈍角で、横刃型に近い。48は背面の両側縁に微細な剥離痕が認められ、基部には細かい二次加工が施される。49は基部と、彫刃面がある素材末端部に細かい調整が施される。50は右側縁でも細い削片剥離が行われており、交差刃型の可能性もある。51～55は彫刃面が背面側に傾くものである。腹面側に傾くものに比べ彫刃面と器体長軸がなす角度が鋭角になる。51・52・54・55は背面両側縁に連続的な二次加工が施される。51は背面両側縁と腹面側の基部に細かい二次加工が施される。53は背面左側縁に二次加工が施され、右側縁には連続的な微細な剥離痕がみられる。55はノッチ状の調整面を打面とする。56は右斜刃型で彫刃面は腹面側に傾く。57は細かい調整面を打面とし、器体長軸と彫刃面が平行に近いものである。彫刃面は腹面に対しほぼ直角となる。58は交差刃型である。末端部が厚みのある石刃を素材とし、彫刃面の幅は広い。

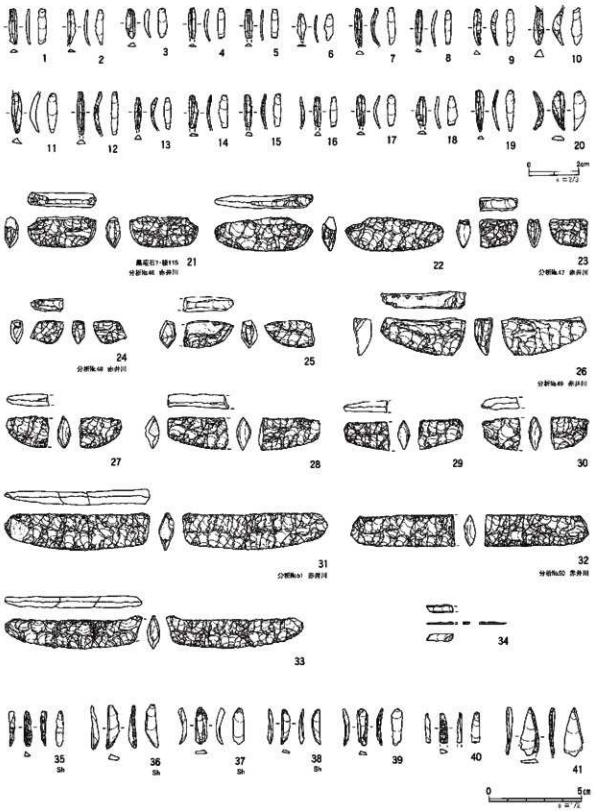

図VI－２－42　ＳＢ－３の石器（１）

両面調整石器（図Ⅵ－２－44－59～62　図版112）

８点（４個体）出土し、全点図示した。全て折損するため、尖頭器が含まれる可能性もある。石材は59～61が黒曜石、62は頁岩である。59は上半を折損するもので、両面には比較的粗い調整が施され、下端はやや丸みをおびる。全体に球果が筋状に並ぶ粗悪な黒曜石を石材とする。60は上下を欠失する。左右がやや非対称な形状で、両面には比較的粗い調整が施される。61は両面に細かい平坦剥離が施されるもので、上半を折損する。62は幅に比べ厚みがあるもので、上下を折損する。両側縁からほぼ平行する細かい平坦剥離が施される。

掻器（図Ⅵ－２－44～46－63～103　図版53・112・113）

152点（129個体）出土し、その内50点（42個体）図示した。素材は石刃が多い。平面形は基部の幅がやや狭く、刃部にかけて幅が広がるものが多い。刃部は一部を除き素材の末端部側に作出される。刃部形状は弧状でほぼ左右対称のもの、左肩下がりのもの、右肩下がりになるものに分かれる。刃部角は全体的に急角度である。また、パンチ痕が認められるもの（64・65・72・75・77・82）がある。石材は未掲載のものも含めて全て黒曜石である。８点（64・73・77・82・93・94・95・101）について黒曜石原産地推定を行った結果、全て赤井川産と判定されている。

63～65は素材の両端に刃部が作出されるものである。63は打点側の刃部の幅が狭い。64は厚みのある石刃を素材とし、両端の背面刃部際にはパンチ痕が多く認められる。背面左側縁には連続的な加工が施される。65は打点側の刃部がやや張り出し刃部際にはパンチ痕が認められる。

66～74は側縁等に二次加工が施されるものである。66～68は両側縁に二次加工が施される。66は刃部形状が直線に近い。67は左側縁と右側縁の一部に二次加工が施される。68は右側縁にやや大きな平坦な剥離が施され、刃部は左下がりになる。69～73は一側縁に二次加工が施される。69は両側縁がほぼ平行するもので、左側縁に二次加工が施される。70は背面に原礫面を残し、刃部は左肩下がりになる。71は幅の狭い稜付石刃を素材とし、厚みのある刃部が作出される。72・73は基部側を折損するものである。72は被熱によるひびがみられるもので、左側縁に二次加工が施される。73は剥片素材で背面に原礫面を残す。刃部の幅は広い。74は薄刃のもので、基部側に細かい調整が施される。

75～103は側縁に二次加工が施されないもので、側縁に微細な剥離痕がみられるものが多い。75～82は刃部形状が左右対称に近いものである。76・77・79・82は背面に原礫面を残す。75は背面に石核の調整痕を残すもので、背面刃部際にパンチ痕が認められる。76は折損後、刃部の再加工が行われる。77は背面刃部際にパンチ痕が認められる。78は上部をわずかに折損する。79は背面刃部際の稜線がややつぶれる。80は整った石刃を素材とし、刃部は比較的薄い。81は刃部中央付近がやや突出する形状である。82は小型の掻器である。83～95は刃部が左肩下がりになるものである。83・86・88・89・92・93は背面に原礫面を残す。83～86は中央付近で折れるものである。83・84は長さに比べ幅が狭い。86は厚みのある石刃を素材とし、素材の形状を生かして左肩下がりの刃部を作出する。87～95は小型のものである。88は被熱により表面に細かいひびがみられる。91は素材の剥離に先行して右側面に細かい二次加工が施される。92は刃部がやや張り出す形状である。93・94は薄い刃部が作出される。95は基部の折れ面に部分的に二次加工が施される。96は刃部が右肩下がりになるもので、比較的大きな剥離で厚みのある刃部が作出される。97は稜付石刃の末端部にごく幅のせまい刃部が作出される。98～103は基部側を折損するものである。98は直角に近い角度の刃部が作出される。100は左側縁に連続する微細な剥離痕がみられる。101は厚みのある石刃を素材とし、左側面に原礫面がみられる。102は刃部が左肩下がり、103は右肩下がりになる。

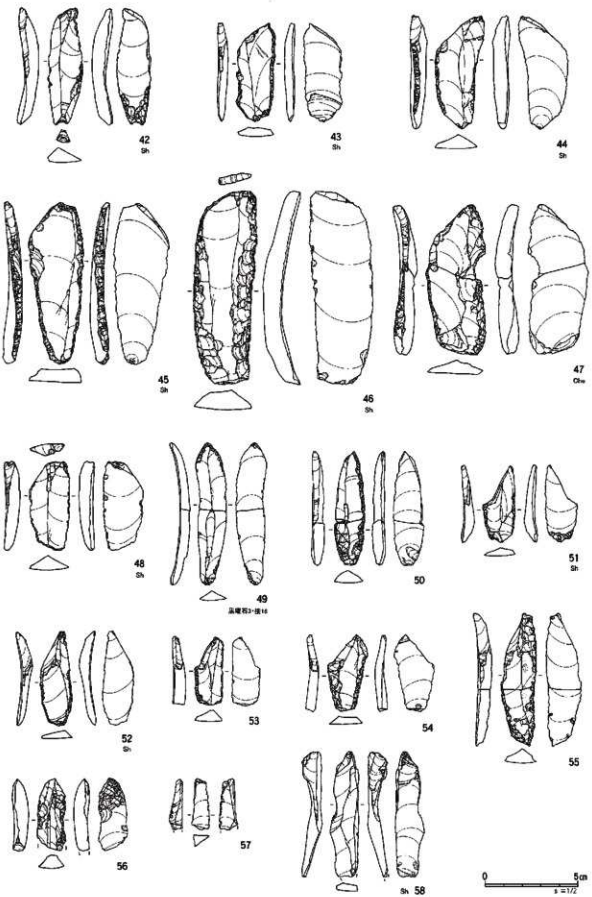

図VI－２－43　ＳＢ－３の石器（２）

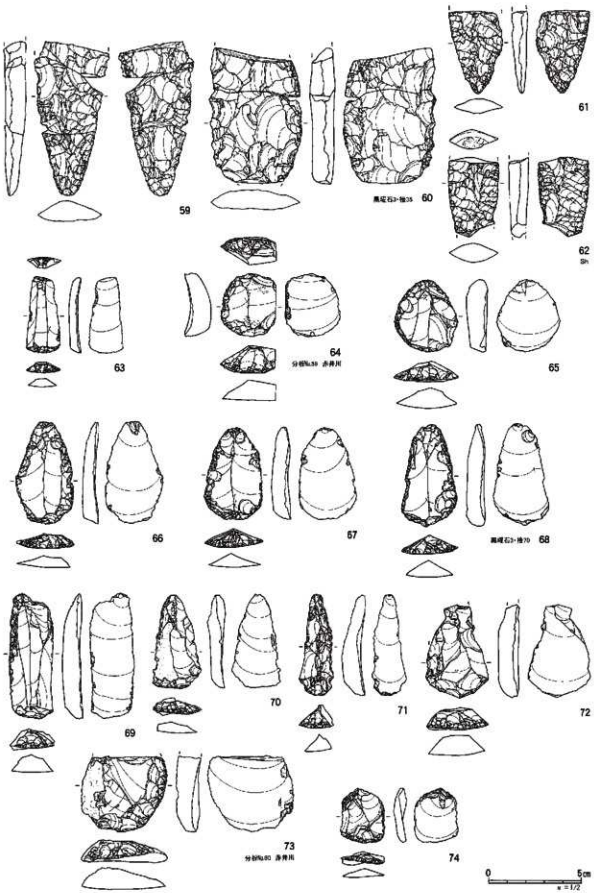

図Ⅵ－２－44　ＳＢ－３の石器（３）

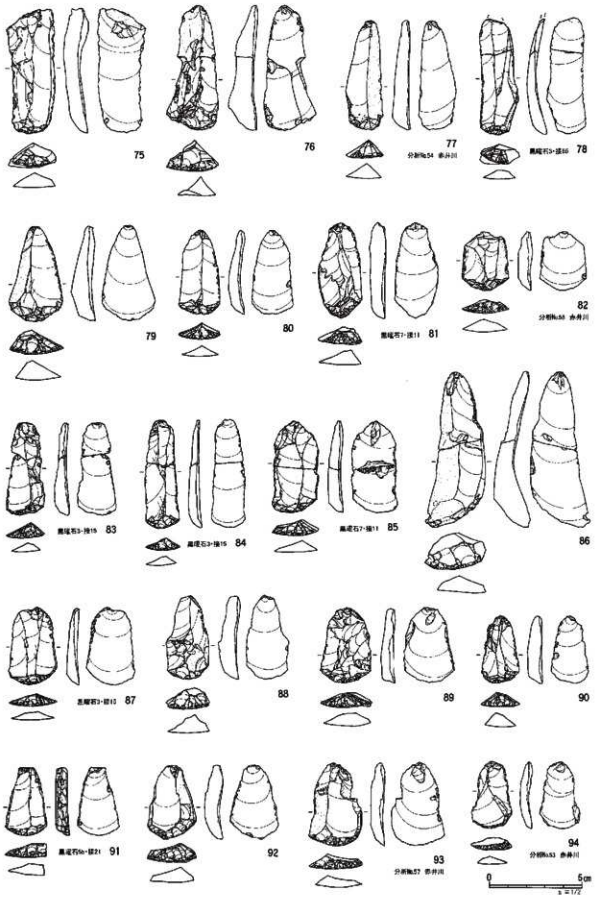

図Ⅵ－２－45　ＳＢ－３の石器（４）

削器（図Ⅵ－２－46－104～113　図版113）

32点（22個体）出土し、その内14点（10個体）図示した。折損するものが多く、石材は104が頁岩、他は全て黒曜石である。104～106・108・112は石刃を素材とする。104～106・109・110・113は二側縁に、107・108・111・112は一側縁に刃部が作出される。104は下部が尖る形状で、上半を折損する。105は急角度の剥離により刃部が作出される。106は大型の石刃を素材とするもので、長さ16.1㎝、幅4.2㎝、厚さ1.0㎝を測る。背面両側縁と腹面右側縁に二次加工が施され、直線的な刃部が作出される。背面右側縁は平坦な剥離が施される。107は刃部がやや外湾する。108は大型の石刃を素材とし、左側縁に刃部が作出される。109は打点付近から背面右側縁にかけて連続的に二次加工が施され、大きく外湾する刃部が作出される。110は右側縁から末端部にかけて急角度の剥離が施される。111は背面に原礫面を大きく残し、左側縁に直線的な刃部が作出される。112は右側面に石核調整痕を残し、左側縁に直線的な刃部が作出される。113はやや粗い二次加工により両側縁に刃部が作出される。

錐形石器（図Ⅵ－２－47－114～117　図版113）

６点（６個体）出土し、その内４点（４個体）図示した。石材は114・115・117が黒曜石、116が頁岩である。114について黒曜石原産地推定を行った結果、赤井川産と判定されている。素材は114～116が石刃、117が剥片である。114・116は素材の打点側、115・117は素材の末端部側に尖頭部が作出される。114は両側縁から末端部にかけて二次加工が施される。115は末端部の二次加工によりやや幅のある尖頭部が作出される。116は急角度の剥離によりやや細長い尖頭部が作出される。117は末端部と左側縁の２か所に尖頭部が作出される。

二次加工ある剥片（図Ⅵ－２－47－118～121　図版113）

116点（110個体）出土し、その内７点（４個体）図示した。石材は119が頁岩で、他は黒曜石である。118は石刃素材で両側縁に不連続な二次加工が散点的に施される。119は打点側を折損し、両側縁から末端部に細かい二次加工が施される。120は打点側から背面左側縁上部にかけて二次加工が施される。121は稜付石刃を素材とし、腹面打点側に二次加工がわずかに施される。

石刃（図Ⅵ－２－47－122～131　図版113）

102点（92個体）出土し、15点（10個体）図示した。比較的小型で折損するものが多い。長さは完形のもので4.5～7.1㎝、幅は1.0～2.5㎝、厚さは0.2～0.9㎝を測る。全て単設打面の石刃核から剥離されたもので、剥離に伴い打面調整、頭部調整が施されている。側縁には微細な剥離痕が認められるものが多い。石材は122～130が黒曜石で、131は頁岩である。122～127は末端部側を折損するものである。122は背面に原礫面を残す。124は打点側をわずかに欠失する。125は右側面に石刃剥離に先行する調整がみられる。128は細長い形状で、打点側と末端部側を折損する。129～132は打点側を折損するものである。129・130は打点側の幅が広く、末端部が狭くなる形状である。131は右側面と末端部に石核調整痕がみられる。

縦長剥片（図Ⅵ－２－47－132・133　図版113）

84点（83個体）出土し、２点（２個体）図示した。石材はどちらも黒曜石である。132は末端部をわずかに折損する。133は打点側を折損し、背面に原礫面を残す。

斧形石器（図Ⅵ－２－48－134～137　図版53・114）

５点（４個体）出土し、全点図示した。石材は134～136が泥岩で、137は砂岩である。134は緑色泥岩製で周縁から両面に調整剥離が施され、部分的に敲打、研磨が行われる。両刃で、刃部の平面形は左右非対称となる。135は小型で、裏面のほとんどを被熱により欠失する。周縁から調整剥離が行われ、一部に研磨痕が認められる。136・137は未成品である。136は下部を欠失する。角礫を素材とし、

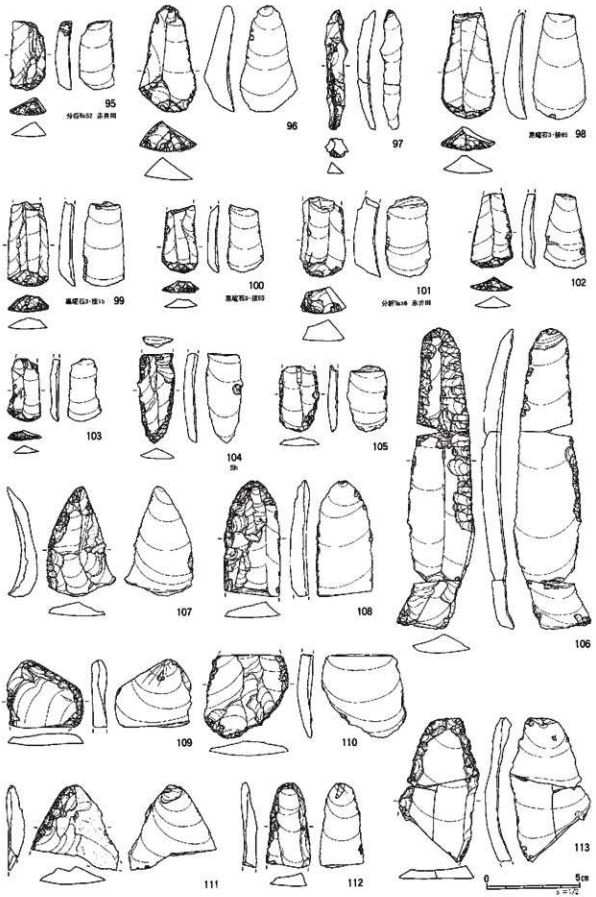

図VI－２－46　ＳＢ－３の石器（５）

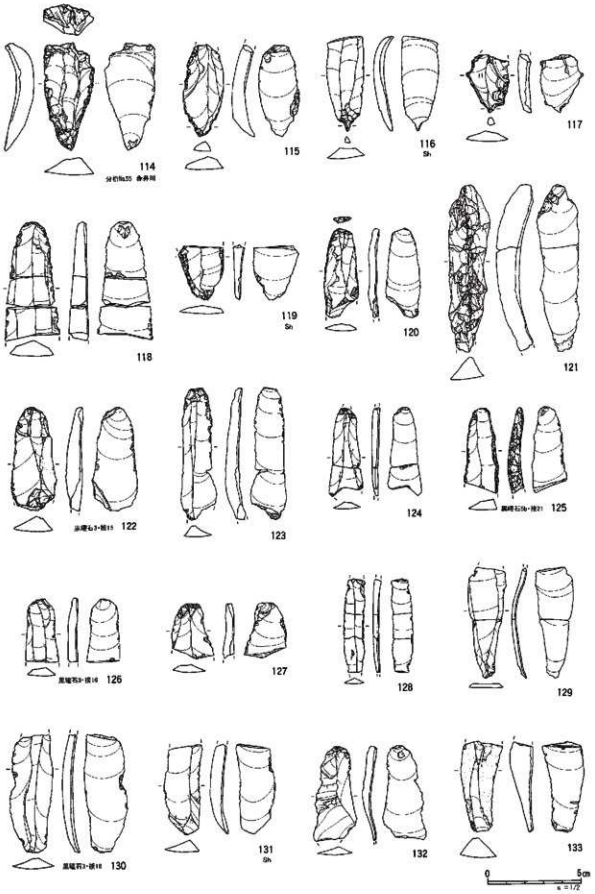

図Ⅵ－２－47　ＳＢ－３の石器（６）

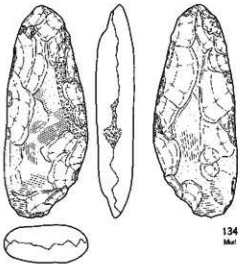

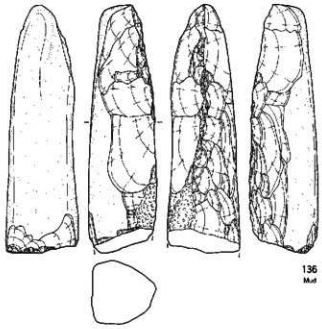

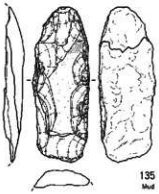

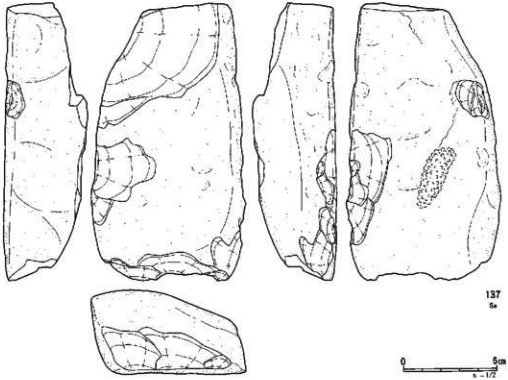

図VI－２－48　ＳＢ－３の石器（７）

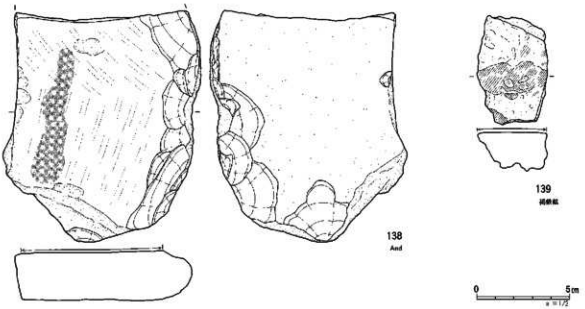

図Ⅵ－２－49　ＳＢ－３の石器（８）

一側縁から表裏面に調整剥離が施され、下部には細かい敲打痕が認められる。137は表裏面に粗い調整剥離が施され、裏面中央付近には細かい敲打痕が認められる。

台石・石皿（図Ⅵ－２－49－138　図版53・114）

１点（１個体）出土し、図示した。石材は安山岩である。扁平な礫を素材とし、表裏面に周縁部から粗い調整剥離が施される。表面には弱いすり痕がみられる。一部暗赤褐色の部分（網掛け部分）が認められるが、これは赤色顔料付着による可能性がある。

顔料関連遺物（図Ⅵ－２－49－139　カラー図版２　図版114）

４点（４個体）出土し、１点図示した。139は正面中央付近と下部に擦痕がみられるもので、部分的に光沢が認められる。今回の調査で出土した顔料関連遺物で明擦な擦痕が認められるのは139のみである。

細石刃

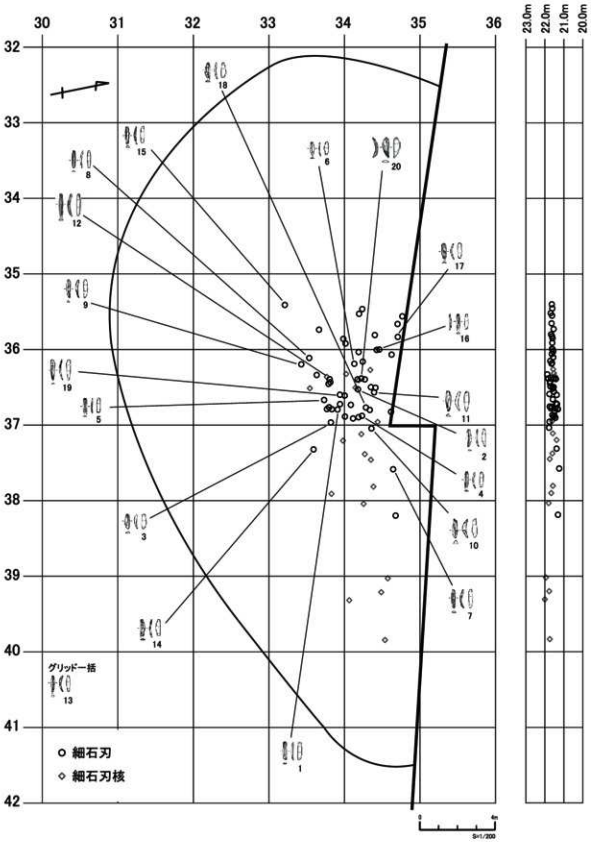

図Ⅵ－２－50　ＳＢ－３器種別分布図（１）

細石刃核

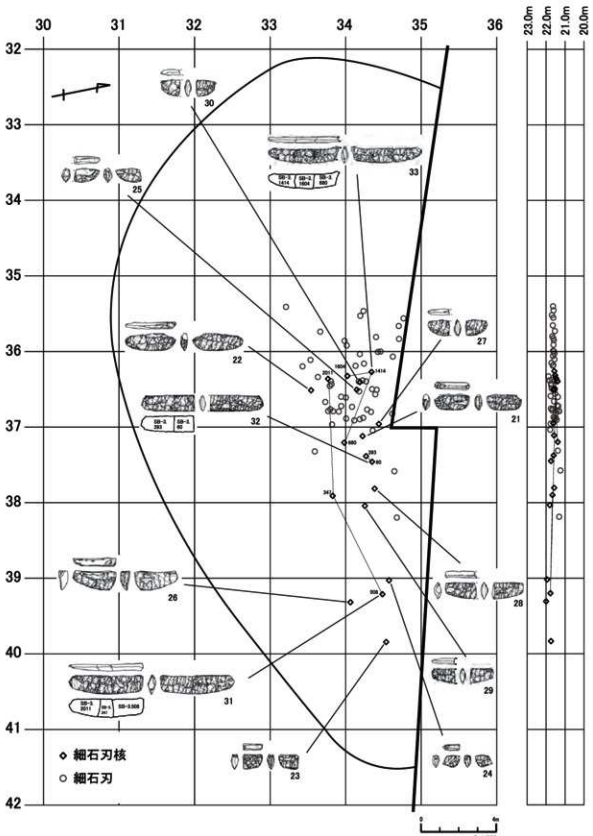

図Ⅵ－２－51　ＳＢ－３器種別分布図（２）

削片

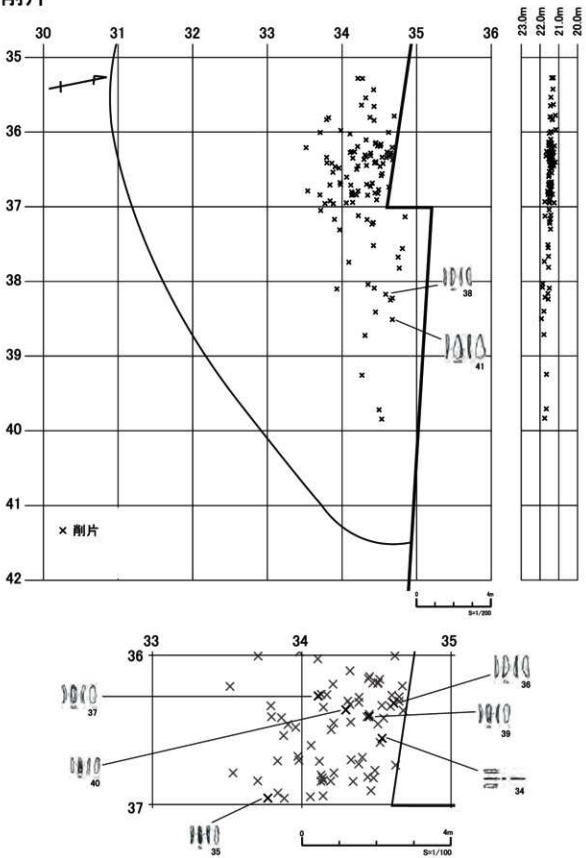

図Ⅵ－２－52　ＳＢ－３器種別分布図（３）

彫器

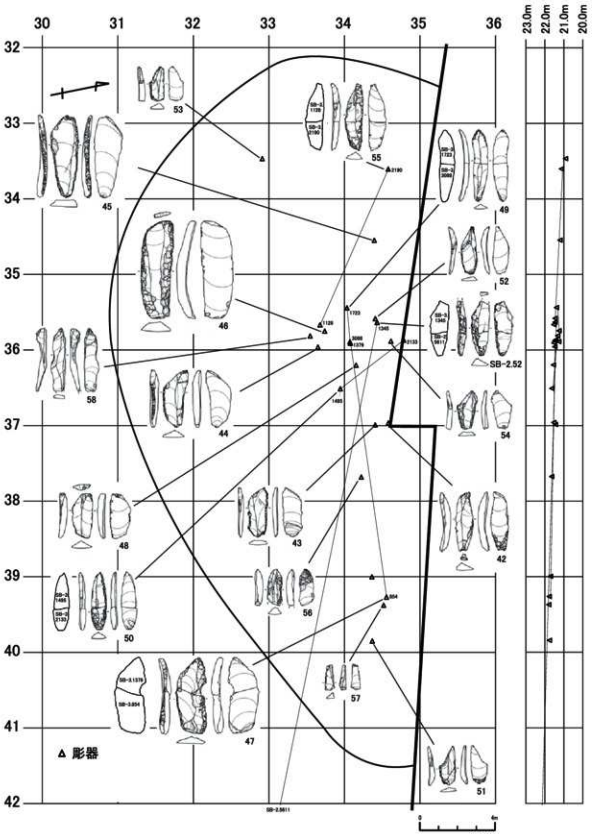

図Ⅵ－２－53　ＳＢ－３器種別分布図（４）

掻器

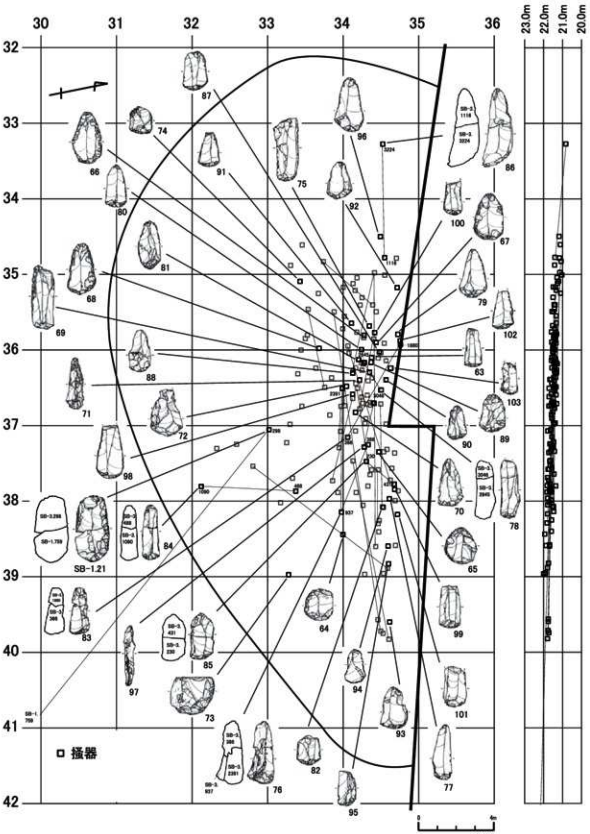

図Ⅵ－２－54　ＳＢ－３器種別分布図（５）

削器

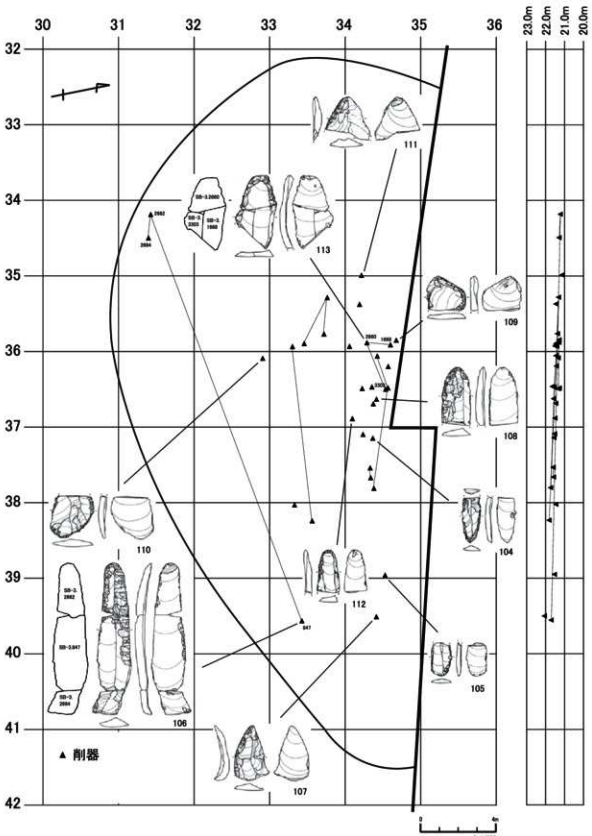

図Ⅵ－２－55　ＳＢ－３器種別分布図（６）

両面調整石器

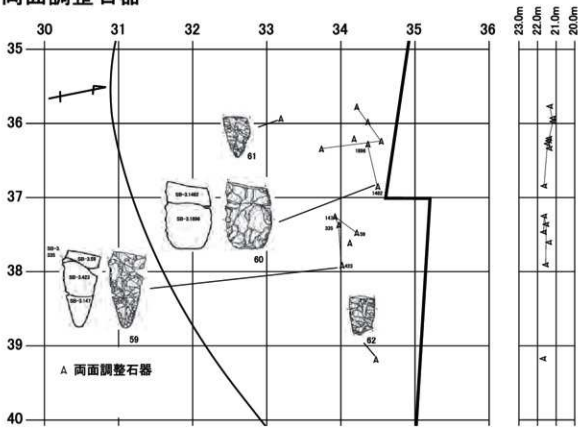

錐形石器

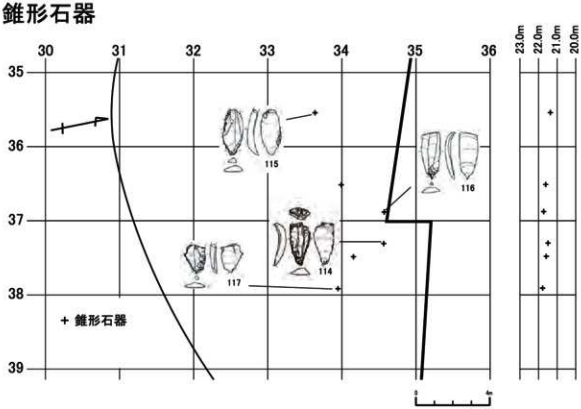

図Ⅵ－２－56　ＳＢ－３器種別分布図（７）

二次加工ある剥片

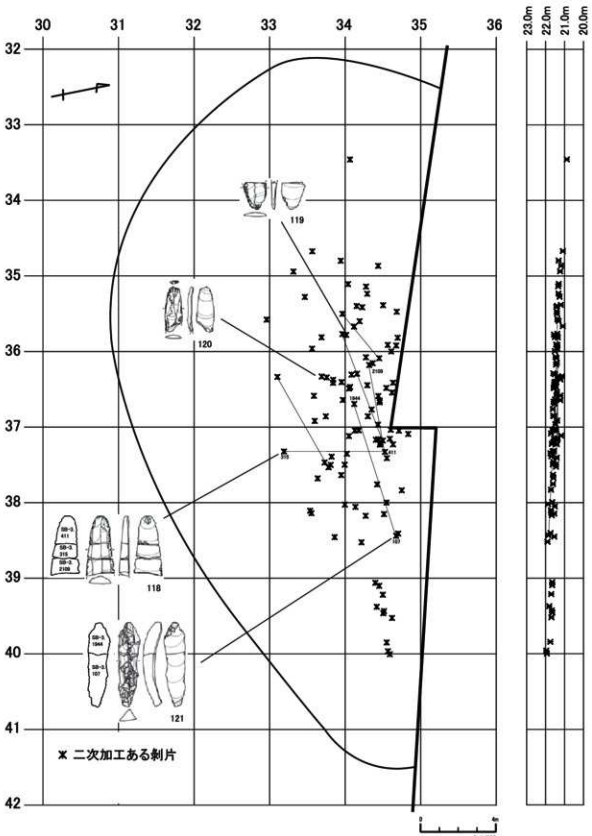

図Ⅵ－２－57　ＳＢ－３器種別分布図（８）

石刃

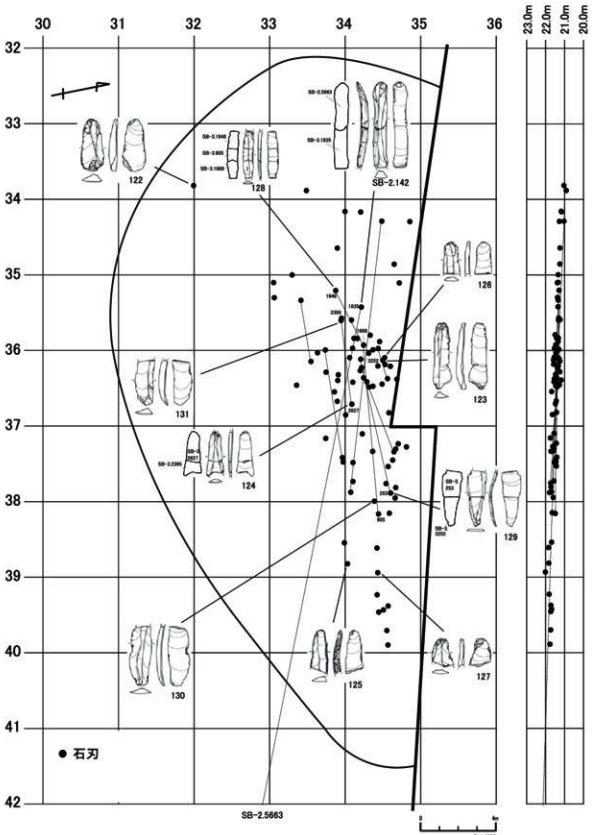

図Ⅵ－２－58　ＳＢ－３器種別分布図（９）

縦長剥片

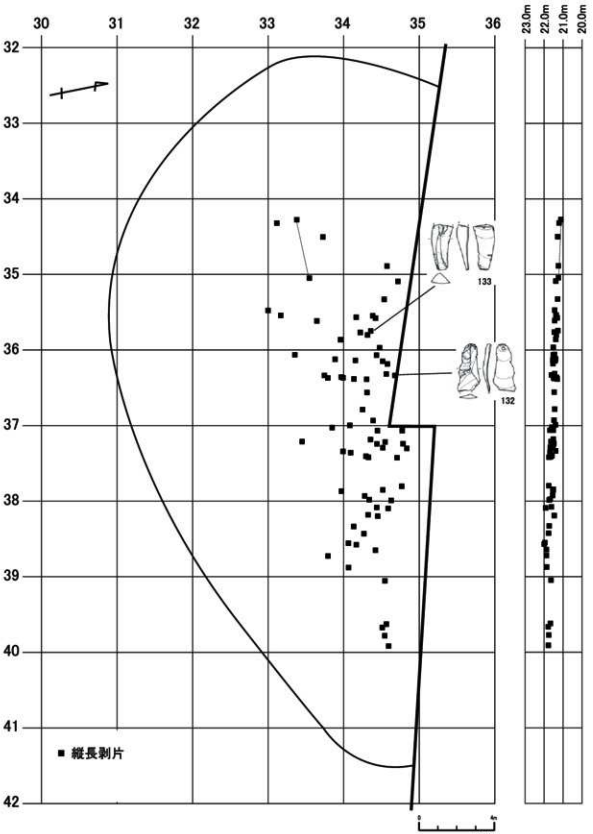

図Ⅵ－２－59　ＳＢ－３器種別分布図（10）

斧形石器，たたき石，台石・石皿

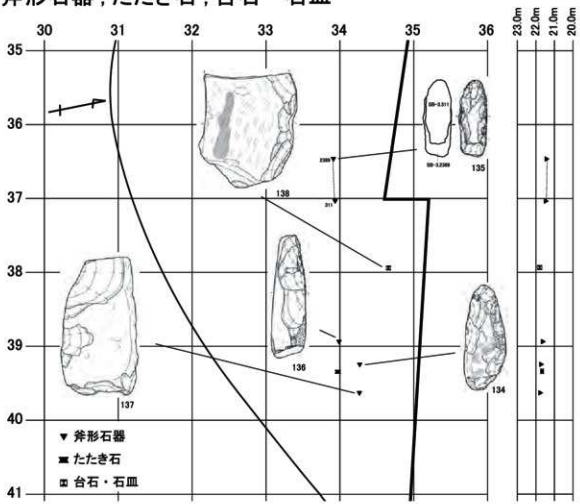

顔料関連遺物

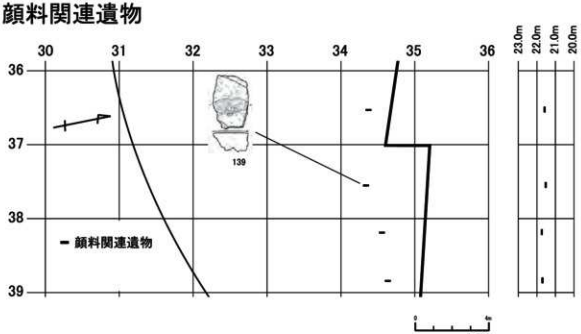

図Ⅵ－２－60　ＳＢ－３器種別分布図（11）

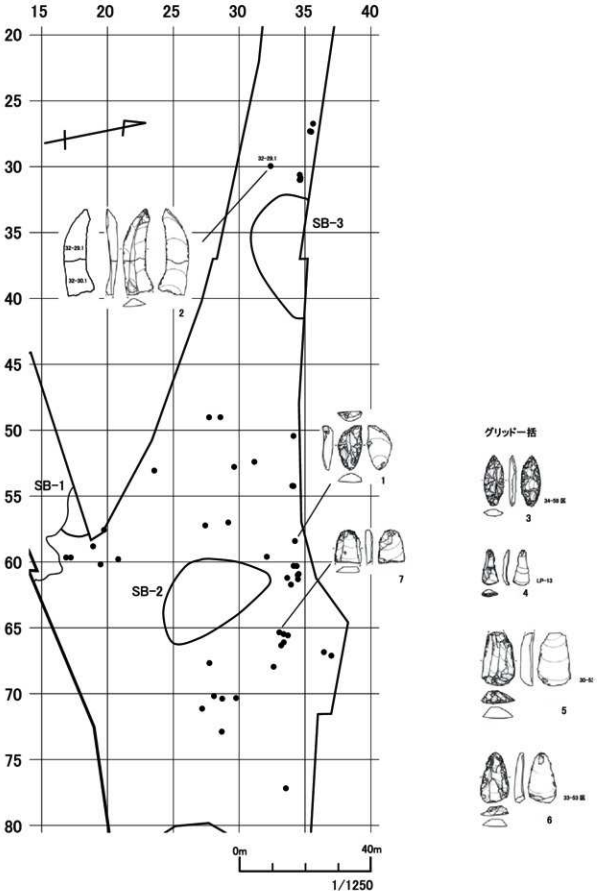

図Ⅵ－２－61　ブロック外出土遺物分布図

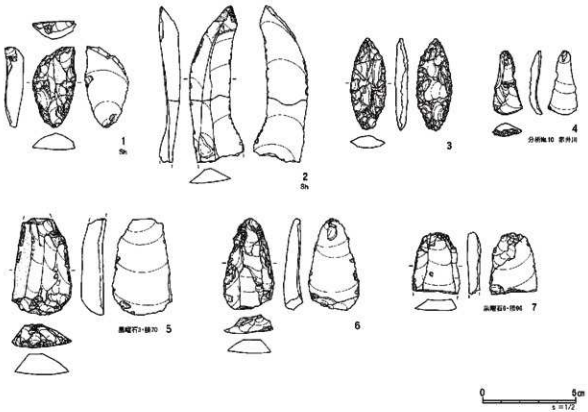

図Ⅵ－２－62　ブロック外出土の石器

ブロック外出土の石器（図Ⅵ－２－61・62－１～７　表Ⅵ－２－２　図版114）

ブロック外からは総点数134点、総重量1746.31ｇの石器が出土している。内訳は細石刃１点、削片４点、彫器３点（２個体）、尖頭器６点、両面調整石器２点、掻器12点、削器９点、二次加工ある剥片12点、石刃20点（19個体）、縦長剥片３点、剥片57点、細片４点、斧形石器１点である。層位別では、Ⅰ層２点、Ⅲ層５点、Ⅴ層67点、Ⅵ層37点、Ⅶ層５点、縄文時代の遺構などから10点、撹乱などから８点で、Ⅴ層出土が最も多くⅥ層が次ぐ。石材別では黒曜石110点、頁岩22点、泥岩２点となる。平面分布は25～35－35～47～74区のＳＢ－２周辺に多い傾向がみられ、またＳＢ－１・３周辺にも分布する。

１・２は彫器で石材は頁岩である。共に左斜刃型で彫刃面は腹面側に傾く。１は背面に周縁から二次加工が施される。２は石刃素材で下部を折損する。調整面を打面として削片が剥離される。また部分的に被熱による焼けはじけがみられる。３は尖頭器で、石材は黒曜石である。小型で両面に周縁から平坦な剥離が施される。４・５は掻器で石材は黒曜石である。４は小型で素材の末端部に急角度の刃部が作出される。５は石刃素材で左側面に原礫面を残す。両側縁には細かい二次加工が施される。６は削器で石材は黒曜石である。石刃素材で両側縁に急角度の刃部が作出される。７は石刃で石材は黒曜石である。両側縁には微細な剥離痕がみられ、末端部側を折損する。

3．接合資料（図Ⅵ－3－1～19　表Ⅵ－3－1・2　図版115～118）

石器の接合作業の結果、剥離面接合130例、折れ面接合266例が得られた。接合に関わる点数は1,040点（折れ面接合のみ346点、剥離面接合694点）で、遺物総点数27,106点に対し3.8%、点取り遺物総点数11,418点に対し9.3%の接合率となる。接合資料は全130個体の内30個体を図示し、剥離作業の内容別に記載した。また、接合資料を構成する個別の石器については、定型的な石器を中心にできるだけ図示するように努めた。また、横断道C地区の石器集中（FC－1）もSB－1～3と同じ忍路子型細石刃核石器群と考えられるため、接合作業は横断道C地区の旧石器についても行った。その結果、実測図等は未掲載だがFC－1出土の石刃1点が今回の調査区である25－55区出土の掻器1点と剥離面接合している。

今回出土した黒曜石の内、特徴的でさらに点数がある程度まとまっているものについて石質分類を行った。各石器ブロック出土の比較的大型で特徴が把握できる石器を中心に行い、細石刃などの小型の石器や剥片、細片は一部を除き対象外とした。黒曜石製の石器25,932点の内、石質別資料として2,279点（8.7%）を抽出し、8種類の石質を設定した。黒曜石の全体的な特徴は、ほとんどのものに球果が入る点である。また、透明度が比較的高く、流理構造がみられ、白線・黒線などの模様を観察できるものが多い。また、不純物を多く含み、やや質の悪いものも少量ある。また、原礫の形状は角礫が多い。これらの特徴は肉眼観察では赤井川産と推定されるものである。石質は球果の大きさ・多寡、白線・黒線などの模様、透明度、色調などから大きく8種類（黒曜石1～4・5a・5b・6・7）に分けた。また、被熱により石質分類が困難なものを便宜的に黒曜石8とした。以下に石質ごとの特徴を述べる。黒曜石1・2と黒曜石3～7は明瞭に分離できるが、黒曜石3～7は全体的に類似しており、同一母岩のものを複数の石質に分けている可能性もある。黒曜石1・2は1㎜前後の比較的大きな球果が含まれるもので、球果が多いものを黒曜石1、少量のものは黒曜石2とした。黒曜石3～7は0.5㎜以下の細かい球果が入るもので、さらに模様・透明度などで細分した。ただし、黒曜石3～7に分類した石器類ついては、1点の石器の中でも部位により、石質が変わるものもみられ、同一母岩の資料を複数の石質に分類している可能性があるものも含まれる。黒曜石3は流理構造が比較的明瞭で、模様として白線・黒線が入るものが多い。また、透明度は低めで、球果の量が多い点も特徴である。黒曜石4は流理構造が不明瞭なもので、白線の模様が少なく黒線は不明瞭である。透明度は高い。黒曜石5は流理構造が明瞭で、白線・黒線の模様が明瞭なものである。透明度は高い。白線は比較的明瞭である。球果が連続して筋状に入るもの（5a）と球果の量が少ないもの（5b）に分かれるが、同じ黒曜石の中での差異の可能性があるため、石質番号は分けずに5a・5bとした。黒曜石6は球果の量が非常に少なく、透明度が低い点が特徴である。模様は白線が入らず、黒線も不明瞭である。黒曜石7は白線・黒線の模様が明瞭なもので、透明度が高いものである。石質別の点数では黒曜石7が839点と最も多い。次いで黒曜石3が569点で、この中には比較的大型の接合資料も含まれる。他の石質の点数は比較的少ない。トゥール類の点数では黒曜石7が351点と最も多く、次いで黒曜石3が235点である。各石質の石器ブロック別の点数は、SB－2が最も多く、次いでSB－3、SB－1の順になるものがほとんどだが、黒曜石6と黒曜石7はSB－3が最も多い。

接合資料の呼称は、「石質別資料名」と「接合番号」を組み合わせて、「黒曜石3・接合49」というように表示した。石質分類外の接合資料は「頁岩・接合114」というように表示した。接合資料の内容は、剥片関連の接合資料が78個体と最も多く、次いで石刃関連が32個体、縦長剥片関連が12個体、削片関連が7個体、細石刃核関連と両面調整石器関連が1個体である。剥片関連の接合資料を除くと、

石刃剥離に関わる接合資料が最も多く、石刃素材の掻器の接合例も多くみられる。石材別にみると、黒曜石が108個体と最も多く、他は泥岩13個体、頁岩８個体、砂岩１個体である。石器ブロックごとの接合資料の内訳はＳＢ－１が11個体、ＳＢ－２が59個体、ＳＢ－３が52個体、ブロック外が３個体である。その他にブロック間での接合例としてＳＢ－１・２・３で１個体、ＳＢ－１・２で１個体、ＳＢ－２・３で２個体である。また、上述の様にブロック外の25－55区出土の掻器１点が、横断道Ｃ地区のＦＣ－１出土の石刃１点と接合している。

・石刃剥離に関わる接合資料

接合資料32個体の内18個体を図示した。石材は全て黒曜石で、石刃及び石刃素材の掻器の接合資料が多い。良好な接合資料として石刃核母型製作、石刃剥離、石核の遺棄までの一連の剥離工程が確認できる、黒曜石３・接合45がある。また、石刃剥離の初期段階の接合資料としては黒曜石３・接合49や黒曜石３・接合90がある。石器ブロック間の接合例として、黒曜石３・接合61ではＳＢ－１・２・３出土の石器が接合している。また、黒曜石３・接合49ではＳＢ－２・３出土の石器が接合している。

黒曜石３・接合45（図Ⅵ－３－１～３　図版115・116）

掻器８点（５個体）、彫器２点（１個体）、削器２点（１個体）、二次加工ある剥片６点（５個体）、石刃19点（10個体）、剥片57点（41個体）、石核１点で構成され、総点数95点、総重量438.40ｇである。角礫を原石とし、ある程度原礫面を除去した粗い加工状態で遺跡内に搬入されたと推定される。

作業内容　主に原石の正面稜から左右側面への剥離によって石核調整が行われ、石刃核母型が製作される（段階１：201模式図網掛け部分）。石刃核母型の側面形は半月状を呈する。打面作出後、石刃は石刃核作業面に残る稜線の頂部を打点に設定し、打面調整・頭部調整を伴って剥離される。単設打面で、打面縁辺・頭部調整により打面縁辺はなだらかな山形に整形される。また、作業面下部形状の悪化に伴い作業面及び側面に調整が施される。剥離される石刃は長さ５～９㎝、幅1.5～２㎝程度で、遺跡内にほとんど遺棄される（段階２）。石刃核は、石刃剥離がほぼ不可能な状態まで消費された後、石刃剥離の作業面から小型の不定形剥片を剥離し、最終的に遺棄される（段階３：202模式図網掛け部分）。剥離された石刃の多くを素材として、彫器（51）、掻器（96・97・103・110・121）、削器（126）などが製作される。掻器は、素材の長さが大きく減少するもの（103・110）と、さほど減少しないもの（96・97・121・126）に分かれる。

分布　主にＳＢ－２の集中範囲である26～28－62～64区に分布するが、石刃核母型作成時の原礫面を残す剥片１点がブロック外の29－56区から出土している。

黒曜石３・接合49（図Ⅵ－３－４　図版116）

掻器10点（７個体）、石刃５点（３個体）、二次加工ある剥片１点、剥片（稜付石刃）２点で構成され、総点数18点、総重量91.53ｇである。接合資料に石刃核の両側面が取り込まれており、石刃核母型の稜が比較的鋭角であることから、石刃核母型は幅が狭いものである可能性が高い。

作業内容　稜付石刃が剥離された石刃核から石刃剥離が行われる。原石の形態は不明だが、稜下部にわずかに残る原礫面の特徴から角礫ないし亜角礫の可能性が高い。石刃核母型の形状は不明である。石刃剥離は打面調整及び頭部調整を伴い、一部稜調整も施される。剥離された石刃は、長さ５～10㎝、幅1.5～２㎝程度である。剥離された石刃を素材として掻器（67・77・80・109・117・120・122）が製作される。掻器の素材となる石刃は幅が広く厚みがあるものが多く、刃部は素材の末端部側に作り出されるものが多いが、120は素材の打点側に刃部が作り出される。製作された掻器は、個体により素材の長さの減少の程度が異なるが、109などは素材の長さが大きく減少する。

黒曜石3・接合45 （段階１）

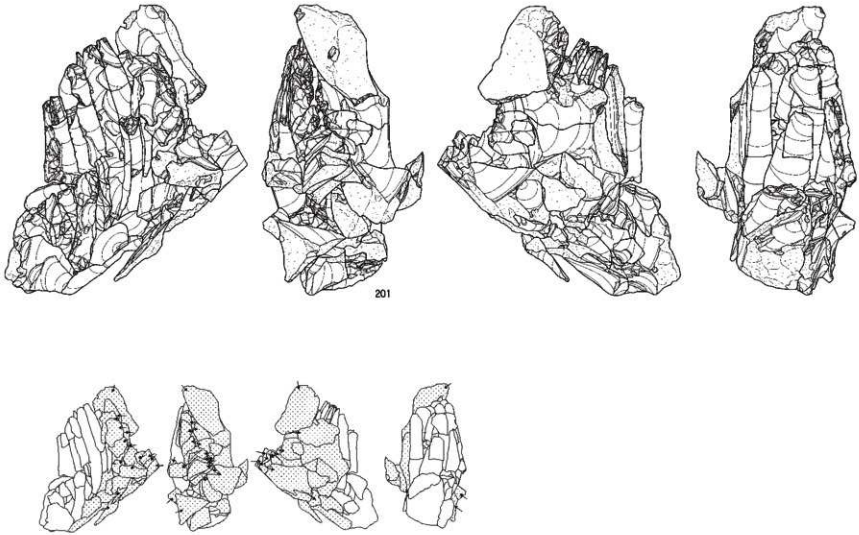

図Ⅵ－３－１　接合45（１）

（段階２）

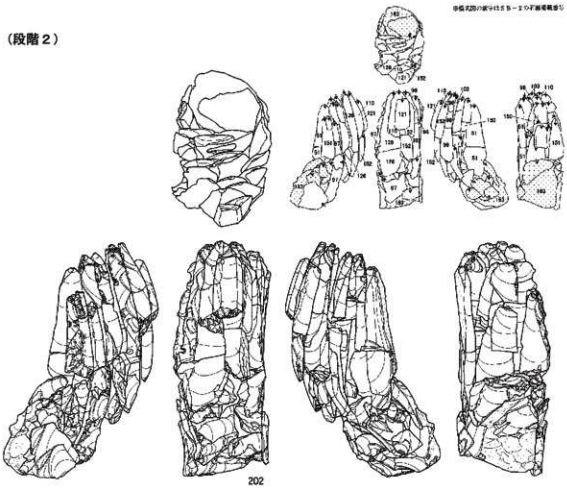

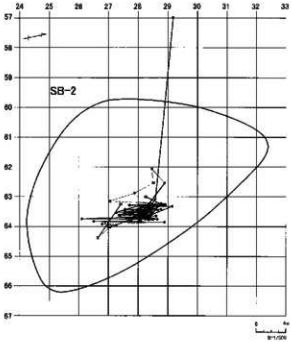

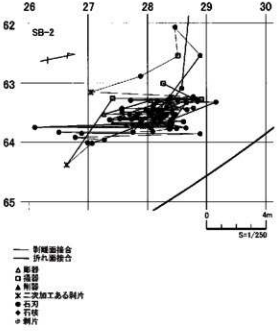

図VI－３－２　接合45（２）

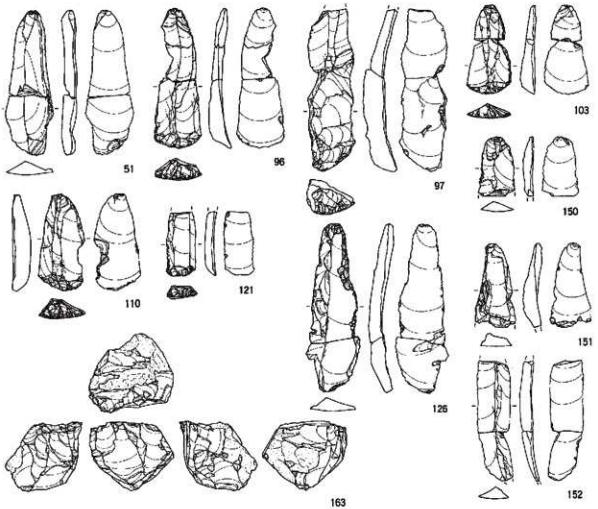
51
96
97
103
150
110
121
151
126
152
163

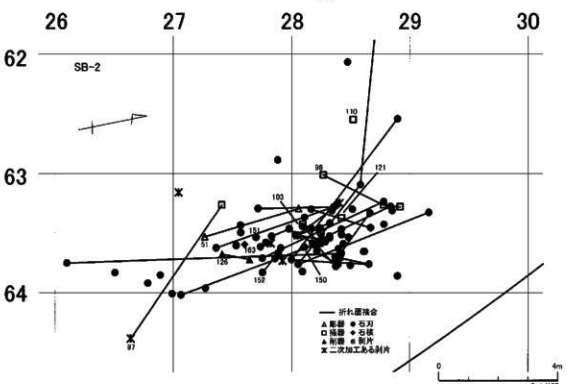
26
27
28
29
30
62
63
64
SB-2
110
96
121
103
151
51
163
126
152
150
97
折れ面接合
剥離 石刃
掻器 石核
剥離 剥片
二次加工ある剥片
0
4m
S=1/125

図Ⅵ－３－３　接合45（３）

黒曜石3・接合49

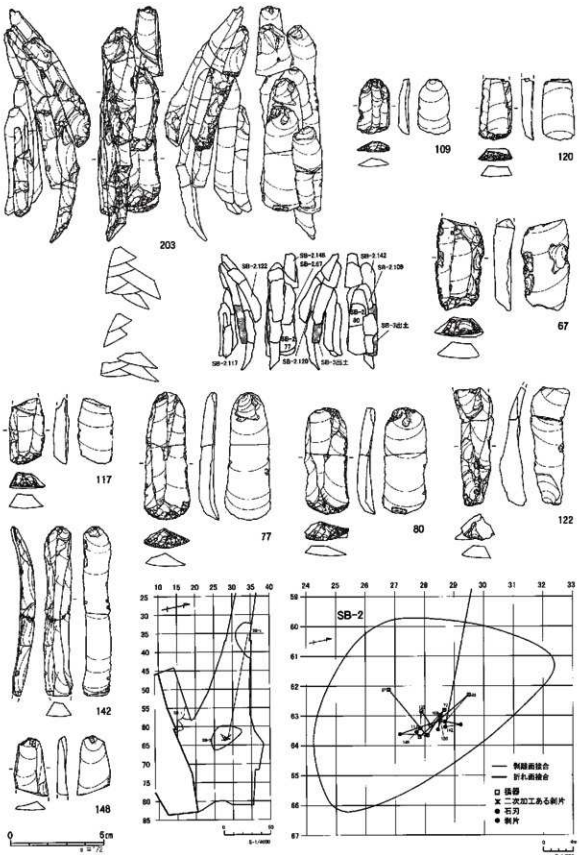

図VI－３－４　接合49

分布　ＳＢ－２・３に分布する。主にＳＢ－２の集中範囲である26～29－62・63区に分布するが、約110m離れたＳＢ－３の34－35区から石刃が１点（142下部）出土し、ＳＢ－２出土の石刃と折れ面接合する。

黒曜石３・接合90（図Ⅵ－３－５　図版116）

削器１点、二次加工ある剥片３点（２個体）、剥片（稜付石刃）１点で構成され、総点数５点、総重量32.03ｇである。

作業内容　左右側面からの剥離により正面に稜が形成された石刃核から石刃剥離が行われる。原石の形態、石刃核母型の形状は不明である。稜部は細かい調整が施され、正面観は直線的で側面観はゆるやかな弧状を呈する。剥離される石刃はいずれも上部を折損するため長さは不明だが、幅は約2.5～３㎝を測る。剥離した稜付石刃の一部を素材として削器（129）が製作される。

分布　主にＳＢ－２の集中範囲である28－62・63区に分布するが、ブロック外の33－61区から石刃が１点（129上部）出土している。

黒曜石５ａ，５ｂ・接合97（図Ⅵ－３－５　図版116）

掻器５点（３個体）、石刃５点（２個体）で構成され、総点数10点、総重量30.13ｇである。左側面に石刃核母型の側面を残す。

作業内容　ある程度石刃剥離が進行した上設打面の石刃核から、石刃剥離が行われる。石刃剥離に伴い、打面調整及びやや粗い頭部調整が施される。石刃の長さは９㎝程度で、幅は約1.5～2.5㎝を測る。剥離された石刃を素材として掻器３点（95ほか）が製作される。掻器の長さには長短がみられる。

分布　ＳＢ－２の集中範囲である26～28－62・63区に近接して分布する。

黒曜石３・接合15（図Ⅵ－３－６　図版116）

掻器６点（４個体）、石刃１点で構成される。総点数は７点、総重量は35.72ｇである。右側面に平坦な原礫面を残すことから、原石の形態は角礫の可能性が高い。

作業内容　ある程度石刃剥離が進行した上設打面の石刃核から、石刃剥離が行われる。石刃剥離に伴い、打面調整及びやや粗い頭部調整が施される。石刃の幅は、約1.7～2.2㎝を測る。また、剥離された石刃を素材として掻器（83・84・87・99）が製作される。掻器の長さは４～６㎝と短めである。

分布　ＳＢ－３範囲内で散漫に分布し、31－33区、32～34－35～37区から出土している。

黒曜石５ｂ・接合21（図Ⅵ－３－６　図版116）

掻器２点（２個体）、石刃１点で構成される。総点数は３点、総重量は16.02ｇである。右側面に石刃核母型の作業面調整と考えられる剥離痕を残している。

作業内容　ある程度石刃剥離が進行した上設打面の石刃核から、石刃剥離が行われる。右側面には、作業面側から細かい二次加工が施される。石刃剥離に伴い打面調整及び頭部調整が施される。また、91・125の石刃剥離前には、作業面側から細かい側面調整が施される。石刃の幅はおおむね1.7～2.3㎝を測る。剥離された石刃を素材として掻器（91ほか）が製作される。左下部の掻器は未実測だが上下に刃部が作出されるものである。２点の掻器の長さは約３㎝と小型である。

分布　ＳＢ－３範囲内にやや離れて分布し、34－35区から掻器、34－38区から石刃が出土する。

黒曜石３・接合16（図Ⅵ－３－７　図版117）

彫器２点（１個体）、石刃３点（３個体）で構成され、総点数は５点、総重量は21.24ｇである。

作業内容　ある程度石刃剥離が進行した上設打面の石刃核から、石刃剥離が行われる。石刃剥離に伴い打面調整及び頭部調整が施される。石刃は薄身で、長さ約８㎝、幅1.5～2.2㎝を測る。剥離された石刃を素材として彫器（49）が製作される。

黒曜石3・接合90

204

SB-2:129

129

0　5cm

黒曜石5a,5b・接合97

205

SB-2:147

147

95

0　5cm

黒曜石 3・接合 90

SB-2

剥離面接合
折れ面接合
▲ 削器
✕ 二次加工ある剥片
● 剥片

黒曜石 5a，5b・接合 97

SB-2

剥離面接合
折れ面接合
□ 楔器
● 石刃

図VI－3－5　接合90・97

黒曜石3・接合15

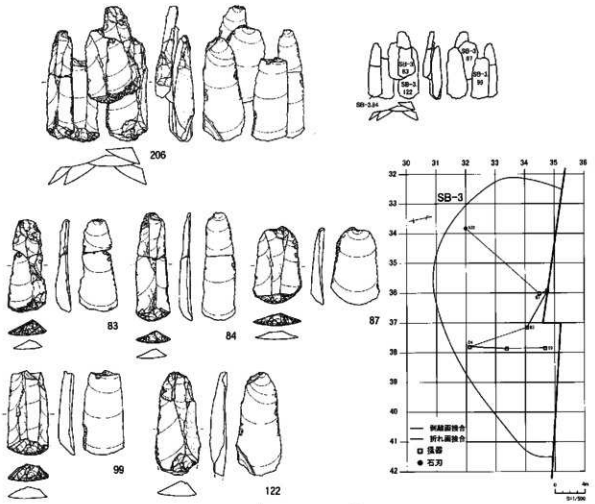

黒曜石5b・接合21

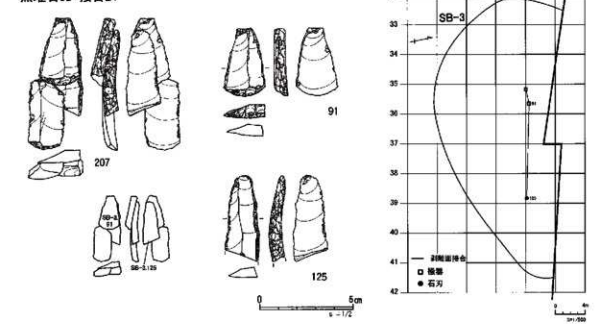

図Ⅵ－３－６　接合15・21

分布　全てＳＢ－３出土で、集中範囲内である33・34－35～37区に分布する。

黒曜石７・接合11（図Ⅵ－３－７　図版117）

掻器３点（２個体）の接合資料で、総重量は18.13ｇである。左側面に石刃核母型の剥離痕を残す。

作業内容　ある程度石刃剥離が進行した石刃核から、石刃剥離が行われる。石刃剥離に伴い打面調整及びやや粗い頭部調整が施される。石刃は厚身で、幅は2.4～2.5㎝を測る。剥離された石刃を素材として掻器（81・85）が製作される。

分布　全てＳＢ－３出土で、ＳＢ－３の集中範囲内である34－36・37区に分布する。

黒曜石３・接合70（図Ⅵ－３－８　図版117）

掻器２点（２個体）の接合資料で、総重量は35.85ｇである。左側面に平坦な原礫面を残すことから、原礫の形態は角礫である可能性が高い。

作業内容　ある程度石刃剥離が進行した石刃核から、石刃剥離が行われる。石刃剥離に伴い打面調整及び頭部調整が施される。石刃は厚身で、幅は約３㎝を測る。剥離された石刃を素材として掻器（５・68）が製作される。

分布　ＳＢ－３の集中範囲内である33－35区とブロック外の30－53区から出土し、約70ｍ離れた距離で接合している。

黒曜石６・接合96（図Ⅵ－３－８　図版117）

石刃２点（２個体）の接合資料で、総重量は8.44ｇである。

作業内容　ある程度石刃剥離が進行した石刃核から、石刃剥離が行われる。石刃剥離に伴い打面調整及び頭部調整が施される。石刃は下部を折損し、幅は2.2～2.5㎝を測る。

分布　２点共にブロック外出土で、ＳＢ－３西側の34－31区とＳＢ－２北東側33－65区に分布し、約130ｍ離れた距離で接合している。

黒曜石３・接合61（図Ⅵ－３－８　図版117）

彫器２点（１個体）、掻器１点の接合資料で、総重量は24.34ｇである。右側面に平坦な原礫面を残すため、原石の形態は角礫である可能性が高い。

作業内容　ある程度石刃剥離が進行した石刃核から、石刃剥離が行われる。石刃剥離に伴い打面調整及び頭部調整が施される。石刃の幅は１～1.8㎝を測る。剥離された石刃を素材として彫器（52）、掻器（29）が製作される。彫器の彫刀面及び掻器の刃部は素材の末端側に作出される。

分布　ＳＢ－1・２・３に分布する。掻器（29）はＳＢ－１出土で、彫器（52）はＳＢ－２とＳＢ－３出土のものが折れ面接合している。ＳＢ－１・２間は約60ｍ、ＳＢ－２・３間は約110ｍ離れた距離で接合している。

黒曜石５ａ・接合67（図Ⅵ－３－９　図版117）

掻器５点（３個体）、二次加工ある剥片１点、石刃１点で構成され、総点数は７点、総重量は31.00ｇである。右側面に平坦な原礫面を残すため、原石の形態は角礫である可能性が高い。

作業内容　ある程度石刃剥離が進行した石刃核から、石刃剥離が行われる。石刃剥離に伴い打面調整及び頭部調整が施される。石刃の幅は1.5～２㎝を測るが、接合資料背面には幅約2.5㎝の石刃を剥離した痕跡が残っている。剥離された石刃を素材として、掻器（79・85・99）と二次加工ある剥片（139）が製作される。掻器の素材となる石刃は比較的厚みがある。

分布　全てＳＢ－２出土で、ＳＢ－２の集中範囲である27・28－63区に分布している。

黒曜石３・接合62（図Ⅵ－３－９　図版117）

二次加工ある剥片３点（１個体）、石刃２点（１個体）で構成され、総点数は５点、総重量は25.27ｇ

黒曜石3・接合16

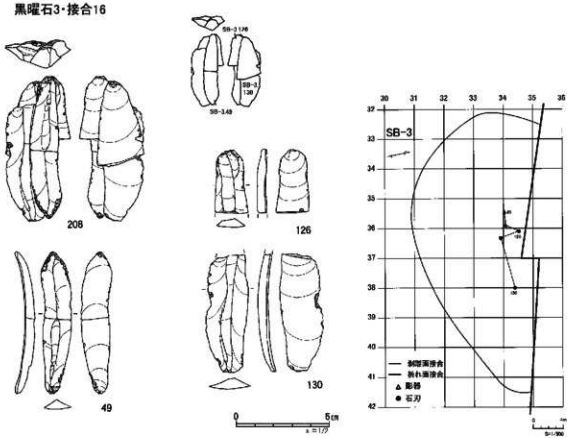

黒曜石7・接合11

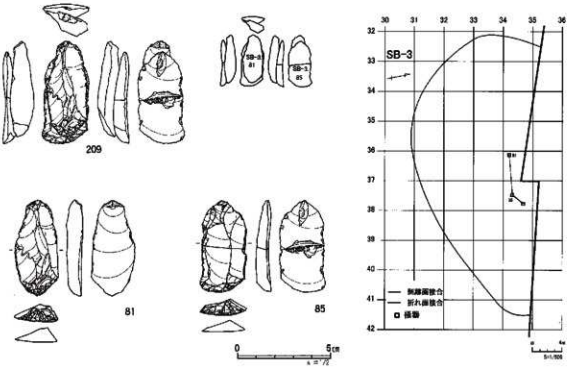

図Ⅵ－３－７　接合16・11

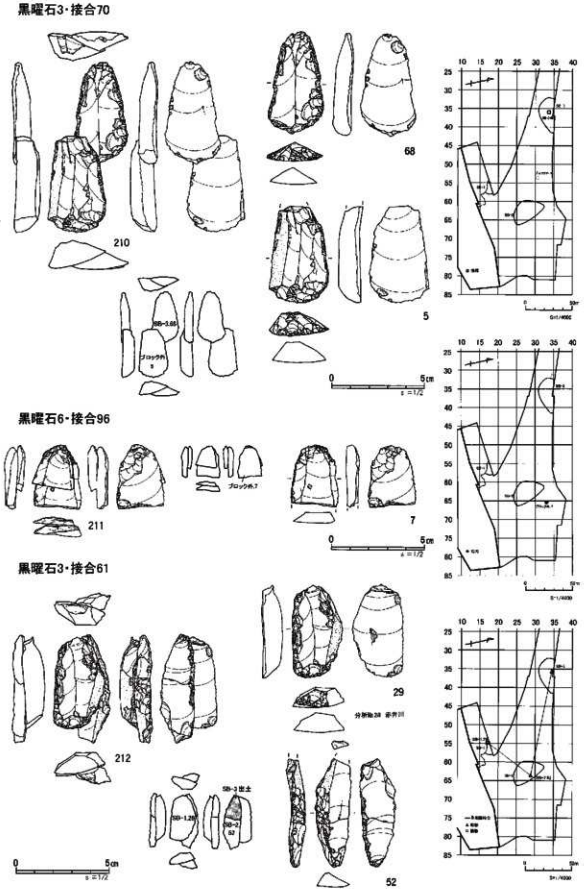

図VI－3－8　接合70・96・61

である。左側面に石刃核母型の剥離痕を残す。

作業内容　ある程度石刃剥離が進行した石刃核から、石刃剥離が行われる。石刃剥離に伴い打面調整及び頭部調整が施される。石刃の幅は2.1～2.7㎝を測る。剥離された石刃を素材として二次加工ある剥片が製作される。

分布　全てＳＢ－２出土で、ＳＢ－２の集中範囲である27・28－63区に分布している。

黒曜石４・接合65（図Ⅵ－３－10　図版117）

掻器４点（３個体）で構成され、総重量は25.29ｇである。右側面下部に石刃核の剥離痕を残す。

作業内容　ある程度石刃剥離が進行した石刃核から、石刃剥離が行われる。全て打点側を欠失するため打面調整及び頭部調整の有無は不明である。石刃の幅は２～2.5㎝を測る。剥離された石刃を素材として掻器（78・98・100）が製作される。100は78、98に比べて長さが約2.5㎝短いものである。

分布　全てＳＢ－３出土で、ＳＢ－３の集中範囲である34－35・36区に分布している。

黒曜石５ａ・接合63（図Ⅵ－３－10　図版117）

掻器４点（３個体）、石刃１点で構成され、総点数は５点、総重量は23.48ｇである。右側面に平坦な原礫面を残すため、原石の形態は角礫である可能性が高い。

作業内容　ある程度石刃剥離が進行した石刃核から石刃剥離が行われる。石刃剥離に伴い打面調整及び粗い頭部調整が施される。石刃の幅は２～2.8㎝を測る。剥離された石刃を素材として掻器（66・83・90）が製作される。掻器の長さは４㎝前後である。

分布　全てＳＢ－２出土で、ＳＢ－２の集中範囲である26～28－63区に分布している。

黒曜石３・接合81（図Ⅵ－３－11　図版117）

石刃核の打面調整剥片の接合資料である。剥片11点（５個体）で構成され、総重量は55.00ｇである。左側面に平坦な原礫面を残すため、原石は角礫の可能性が高い。

作業内容　石刃核の石刃剥離に伴い作業面側からの打面調整が６回以上行われる。剥離された剥片は大型で厚みがあるものが多い。

分布　全てＳＢ－２出土で、ＳＢ－２の集中範囲である26～28－63区に多く分布するが、30－61区から１点出土している。

黒曜石３・接合58（図Ⅵ－３－11　図版117）

石核１点、石刃５点（２個体）で構成され、総重量は105.05ｇである。上部と右側面を被熱による割れで欠失する。左側面、下面及び背面に大きく原礫面を残し、原石は角礫と考えられる。

作業内容　石刃剥離がかなり進行した石核（石刃核）から石刃が剥離される。石刃剥離に伴い左側面下部に側面調整が行われる。石刃はやや不整で長さ約８㎝、幅2.5～３㎝を測る。接合した２点の石刃を剥離後、さらに１点石刃を剥離し遺棄している。

分布　全てＳＢ－２出土で、ＳＢ－２の集中範囲である27・28－63区に分布する。

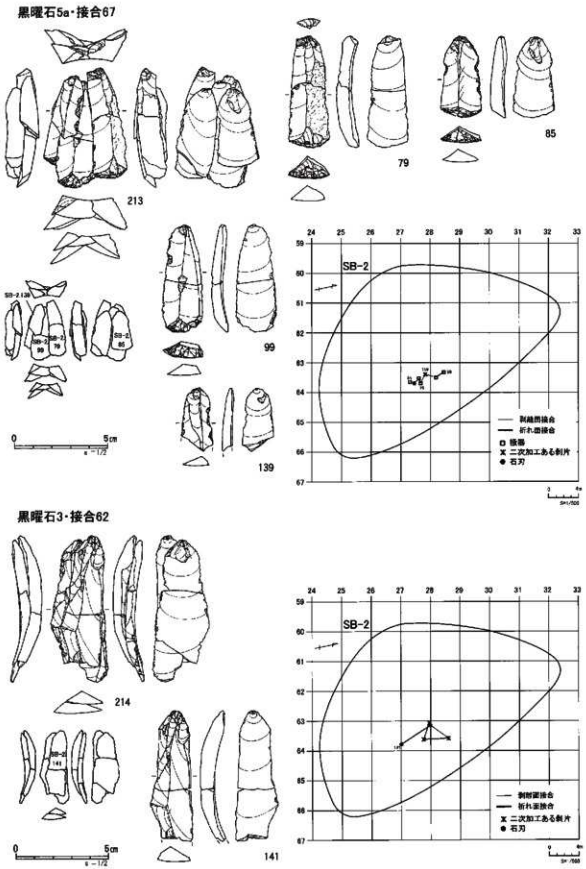

図VI－３－９　接合67・62

黒曜石4・接合65

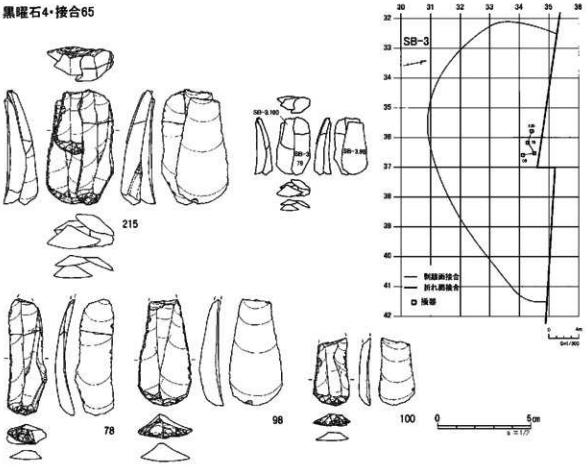

黒曜石5a・接合63

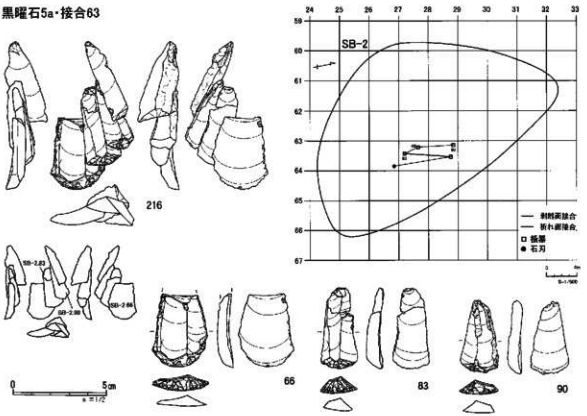

図Ⅵ－３－10　接合65・63

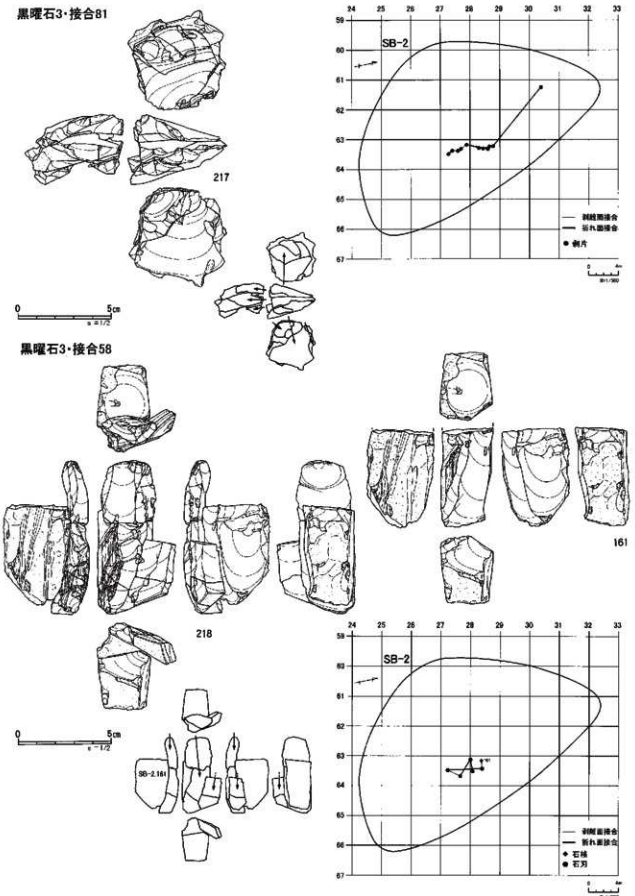

図Ⅵ－３－11　接合81・58

・縦長剥片剥離作業関連の接合資料

接合資料12個体のうち、2個体を図示した。石材は黒曜石11個体、頁岩1個体である。縦長剥片、剥片の接合が多いが、削器、二次加工ある剥片が接合するものが少量ある。良好な接合資料は少ないが、接合点数の多いものとして黒曜石7・接合75、剥離初期段階のものとして黒曜石3・接合73が挙げられる。接合関係はブロック内で接合するものがほとんどで、ＳＢ－２でブロック外と接合するものが1例ある。

黒曜石7・接合75（図Ⅵ－３－12　図版117）

縦長剥片5点（2個体）、剥片17点（6個体）で構成される。総点数は22点で、総重量は128.59ｇである。原石は角礫で、筋状に穴が入る部分がみられる。

作業内容　角礫の稜から縦長剥片、剥片を剥離する。稜には縦長剥片剥離に先立ち一部側面調整が行われる。縦長剥片剥離に伴い打面調整及び粗い頭部調整が施されるが、後半の剥離では原礫面を打面とする。縦長剥片は長さ6～8㎝、幅2～5㎝程で、角礫内に広がる筋状の穴のため、剥離時にほとんどが折れている。

分布　全てＳＢ－２出土で、ＳＢ－２の集中範囲である26～29－63・64区に分布する。

黒曜石3・接合73（図Ⅵ－３－12　図版117）

削器2点（1個体）、縦長剥片4点、剥片1点で構成される。総点数は7点で、総重量は27.40ｇである。正面下部から左側面にかけて平坦な原礫面を残し、原石は角礫と考えられる。

作業内容　縦長剥片剥離初期段階の石核から、縦長剥片、剥片を剥離する。剥離に伴い打面調整及び頭部調整が施されるが、打面の高さはほとんど変化しない。剥離された縦長剥片を素材として削器(130)が製作される。

分布　全てＳＢ－２出土で、ＳＢ－２の集中範囲である26～28－63区に多く分布するが、削器の末端部側の破片1点がやや離れた27－60区から出土する。

・不定形剥片剥離作業関連の接合資料

接合資料78個体のうち、3個体を図示した。石材は黒曜石62個体、頁岩2個体、泥岩13個体、砂岩1個体である。剥片のみの接合が多いが、掻器、削器、二次加工のある剥片が接合するものが少量ある。接合点数は5点以下のものが65個体で、個々の接合資料の点数は全体的に少量である。接合点数の多いものとして、黒曜石1・接合57が挙げられる。接合関係はブロック内で接合するものがほとんどで、一部石器ブロックとブロック外で接合するものがある。接合資料の中には石斧と剥片の接合資料も含む。石斧関連の接合資料は3個体で、接合点数は全て2点である。今回は図示していない。

黒曜石3・接合55（図Ⅵ－３－13　図版118）

二次加工ある剥片15点（5個体）、縦長剥片4点（1個体）、剥片31点（16個体）で構成される。総点数は50点で、総重量は395.20ｇである。原石は角礫で、正面に原礫面を残し、粗割りした状態で遺跡内に搬入されたと考えられる。

作業内容　原礫面を一部除去した状態の石核から、縦長剥片、剥片を剥離する。打面は上部に設定され、剥離に伴う打面調整や頭部調整は施されない。一部縦長剥片もみられるが、多くは不定形の大型剥片が剥離される。また剥離された剥片は定型的な石器の素材として利用されない。

分布　全てＳＢ－２出土で、ＳＢ－２の集中範囲である26～29－62・63区に多く分布するが、1点のみやや離れた27－61区から出土する。

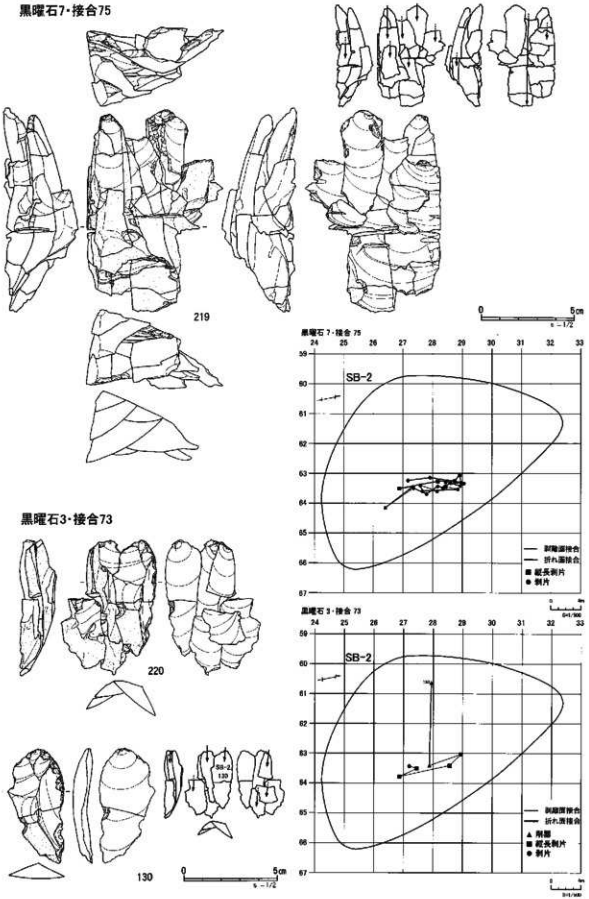

図VI－３－12　接合75・73

黒曜石3・接合55

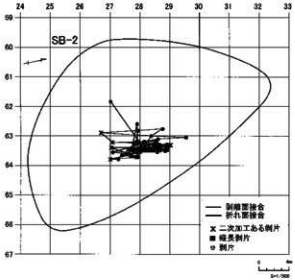

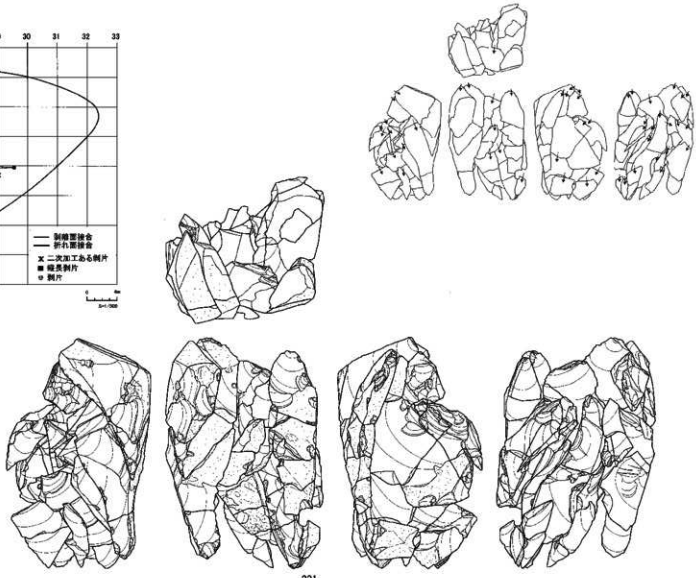

図VI－３－13　接合55

黒曜石３・接合56（図Ⅵ－３－14　図版118）

錐形石器１点、剥片２点、石核１点で構成され、総重量は194.55ｇである。右側面及び下面に平坦な原礫面を残すため、原石は角礫と考えられる。

作業内容　剥離が進行した石核から剥片を剥離する。作業面は正面及び裏面の２面に設定され、正面は打面を上部に固定し縦長気味の剥片が剥離され、裏面は打面を固定せず、求心状に不定形剥片が剥離される。最終的に石核は遺跡内に遺棄される。また、剥離した剥片を素材として錐形石器（135）が製作される。

分布　全てＳＢ－２出土で、ＳＢ－２の集中範囲である28－63区に近接して分布する。

黒曜石１・接合57（図Ⅵ－３－15・16　図版118）

削器１点、剥片40点（39個体）、細片５点（５個体）、石核２点（２個体）で構成され、総点数は48点、総重量は355.01ｇである。原石は角礫で、背面側に原礫面を大きく残す。原礫面をある程度除去した状態で、遺跡内に搬入されている。

作業内容　最初に正面側の原礫面を除去し、その後正面左側中央付近の剥離により、大きく２個体（個体Ａ・Ｂ）に分割される。個体Ａはその後ほとんど剥片剥離が行われずに遺棄される（165）。個体Ｂは正面及び裏面を作業面として、不定形剥片の剥離が行われる。剥離される剥片の打面は原礫面もしくは単剥離打面のものがほとんどだが、打面調整及び頭部調整は施されるものも少量みられる。剥片を取りつくした後、多くの剥片及び小型の石核（166）は遺棄される。原礫面除去時の剥片を素材として削器（131）が製作される。

分布　全てＳＢ－２出土で、ＳＢ－２の集中範囲である27～29－62・63区に多く分布するが、やや離れた26－64区から２点、29－61区から１点出土する。

黒曜石５ａ・接合66（図Ⅵ－３－16　図版118）

削器１点、二次加工ある剥片６点（３個体）、剥片７点（３個体）で構成される。総点数は14点で、総重量は98.26ｇである。原石は角礫で、正面がほぼ原礫面となる。

作業内容　原礫面を大きく残す石核の角から剥片を剥離する。打面は上面に固定される。単剥離打面のものが多く、剥片剥離に伴い頭部調整が施される。剥離される剥片は不定形なものが多く、剥離した剥片を素材として削器（未掲載）、二次加工ある剥片（未掲載）が製作される。いずれも素材の形状を大きく変えるものではなく、側縁に細かい調整が施されるものである。

分布　全てＳＢ－２出土で、ＳＢ－２の集中範囲である26～28－63・64区に多く分布するが、二次加工ある剥片の破片１点がやや離れた30－61区から出土する。

黒曜石５ａ・接合78（図Ⅵ－３－17　図版118）

縦長剥片２点（１個体）、剥片８点（７個体）、石核２点（１個体）で構成される。総点数は12点で、総重量は68.80ｇである。原石は角礫で、背面に原礫面を残す。剥片剥離がある程度進行した状態で石核が遺跡内に搬入される。

作業内容　最初は打面を上面に設定し、細かい打面調整を行いながら剥片を剥離する。その後下面を打面としやや大型の剥片を最低４回以上剥離し、最終的に石核が割れた状態で遺棄される。作業面に接合する剥片が少量のため詳細は不明だが、作業面に残る稜線や細かい打面調整の存在から、縦長剥片もしくは石刃剥離を連続的に行っていた可能性が高い。

分布　全てＳＢ－２出土で、ＳＢ－２の集中範囲である27・28－63区に多く分布するが、剥片１点がやや離れた25－64区から出土する。

黒曜石3・接合56

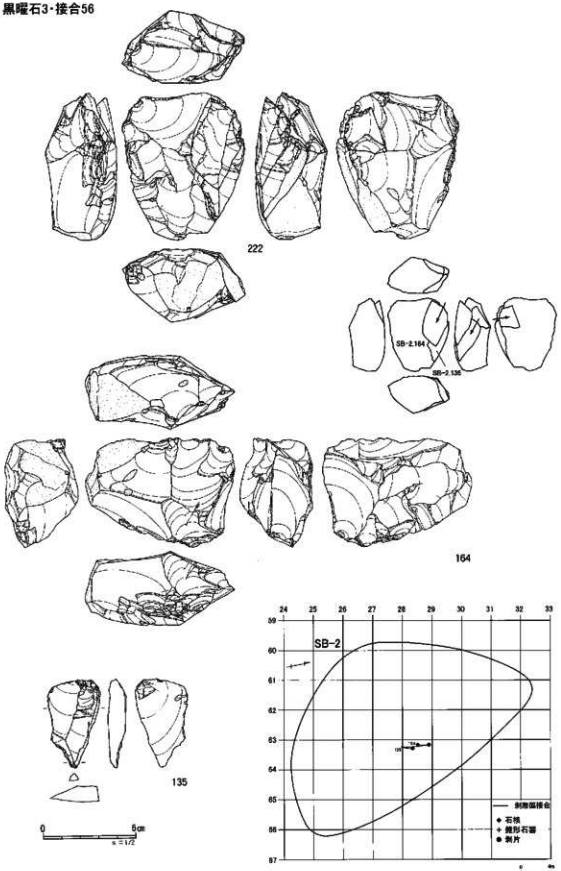

図Ⅵ－３－14　接合56

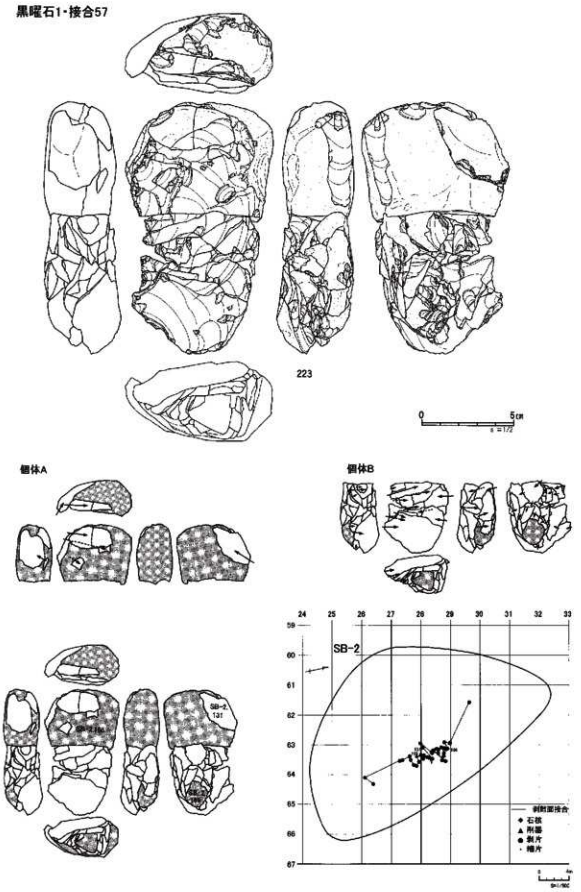

図VI－３－15　接合57（１）

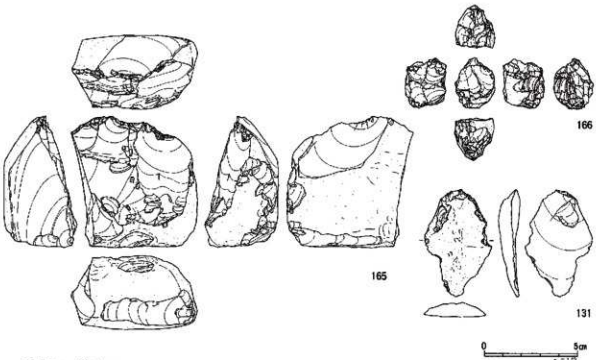

黒曜石5a・接合66

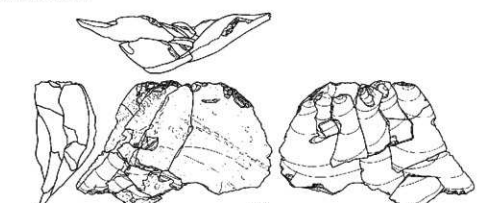

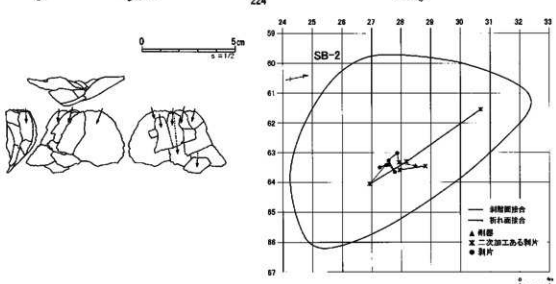

図Ⅵ－３－16　接合57（２）・66

黒曜石5a・接合78

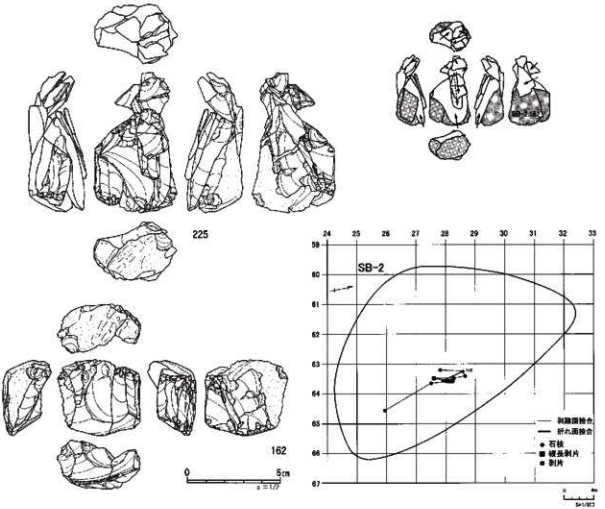

黒曜石7・接合115

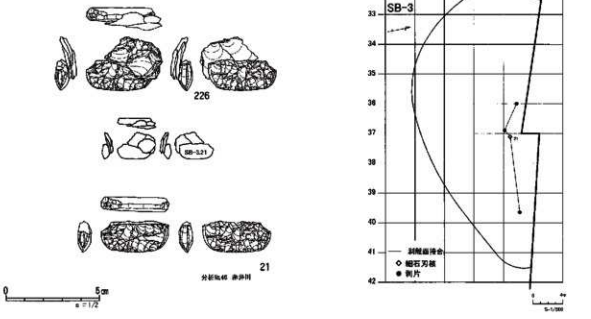

図VI－３－17　接合78・115

・細石刃核製作関連の接合資料

接合資料はＳＢ－３出土の１個体のみである。石材は黒曜石で、細石刃核と細石刃核母型製作時の調整剥片が接合している。

黒曜石７・接合115（図Ⅵ－３－17　図版118）

細石刃核１点、剥片３点（３個体）で構成され、総重量は8.27ｇである。遺跡内には両面調整石器の状態で搬入されている。

作業内容　側縁から両面に加工が施され、小型の細石刃核母型が製作される。接合資料の幅は約３㎝、細石刃核の幅は約1.5㎝であり、幅が約半分になるまで加工が施される。その後、細石刃核母型の長軸に沿って削片が剥離され、細石刃が両端部から剥離される。最終的に細石刃核は遺棄される。

分布　全てＳＢ－３出土で、ＳＢ－３の集中範囲である34－35～37区に細石刃核を含む３点が分布するが、やや離れた34－39区から剥片が１点出土する。

・両面調整石器製作関連の接合資料

接合資料はＳＢ－３出土の１個体のみである。石材は黒曜石で、両面調整石器と両面調整石器製作時の調整剥片が接合している。

黒曜石３・接合35（図Ⅵ－３－18　図版118）

両面調整石器２点（１個体）、剥片４点（３個体）、細片１点で構成される。総点数は７点、総重量は61.30ｇである。両面調整石器の状態で遺跡内に搬入されている。

作業内容　両面調整石器の側縁から両面に加工が施される。上下を折損するため、製作中の折損により遺棄した可能性が高い。最終的に尖頭器製作を目的としていた可能性がある。

分布　全てＳＢ－３出土で、ＳＢ－３の集中範囲である33・34－34～37区に分布する。

・削片関連の接合資料

接合資料は７個体で、この中で彫器と削片の接合資料４個体を掲載した。他に削片のみの接合資料が３個体ある。石材別の内訳は黒曜石２個体、頁岩５個体である。全て彫器削片の接合で、細石刃核削片の接合資料はない。削片以外に彫器製作に関わる接合資料はないため、彫器は彫刃面を作出した状態で遺跡内に搬入され、遺跡内では削片剥離のみ行われた可能性が高い。接合関係はブロック内で接合するものがほとんどだが、ＳＢ－１出土の彫器とＳＢ－２出土の削片がブロック間で接合する例が１例（頁岩・接合114）ある。

頁岩・接合114（図Ⅵ－３－18　図版118）

彫器１点、削片１点で構成され、総重量は38.93ｇである。大型の石刃を素材とする彫器から37の削片剥離後、もう一度削片剥離を行う。作出された彫刃面は腹面側に傾く。また、彫器は最終的に遺跡内に遺棄される。

分布　彫器（12）はＳＢ－１出土で、削片（37）はＳＢ－２の集中範囲である27－63ａ区から出土している。削片（37）は土壌水洗選別により回収されたものである。

頁岩・接合10（図Ⅵ－３－19　図版118）

彫器１点、削片１点で構成され、総重量は4.59ｇである。石刃素材の彫器から削片剥離が行われる。作出された彫刃面は腹面側に傾く。削片剥離後に彫刃面から背面側に細かい二次加工が施される。彫器は最終的に遺跡内に遺棄される。

黒曜石3・接合35

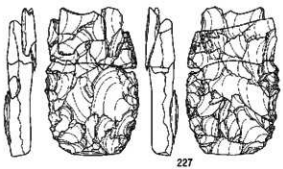

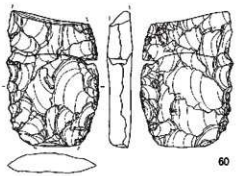

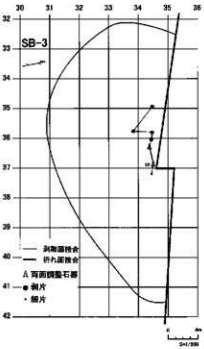

頁岩・接合114

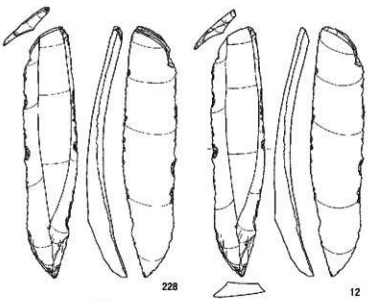

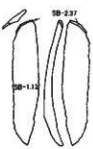

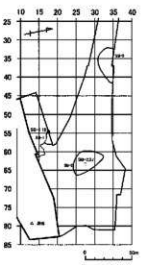

図VI－3－18　接合35・114

頁岩・接合10

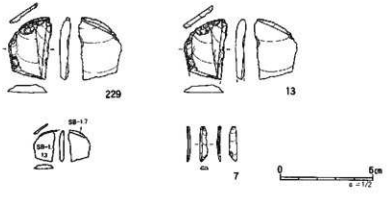

頁岩・接合109

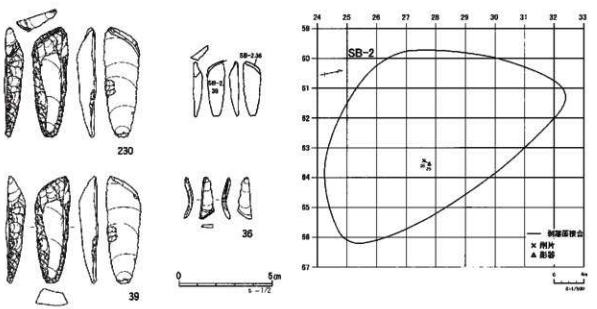

頁岩・接合110

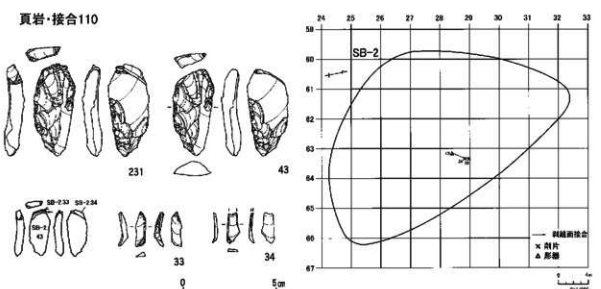

図Ⅵ－３－19　接合10・109・110

分布　彫器（13）、削片（７）共にＳＢ－１の17－55区出土で、削片（７）は土壌水洗選別により回収されたものである。

頁岩・接合109（図Ⅵ－３－19　図版118）

彫器１点、削片１点で構成され、総重量は11.55ｇである。石刃素材の彫器から削片剥離が行われる。作出された彫刃面は腹面側に傾く。削片剥離後、彫刃面から背面側に細かい二次加工が施される。彫器は最終的に遺跡内に遺棄される。

分布　彫器（39）、削片（36）共にＳＢ－２の集中範囲である27－63区出土で、近接して出土する。

頁岩・接合110（図Ⅵ－３－19　図版118）

彫器１点、削片２点（２個体）で構成され、総重量は10.23ｇである。彫器から２回削片剥離が行われる。作出された彫刃面は腹面側に傾く。削片剥離後に彫刃面から背面側に細かい二次加工が施される。その後、再度短い削片剥離が行われるが、彫器は最終的に遺跡内に遺棄される。

分布　彫器（43）、削片（33・34）全てＳＢ－２の集中範囲である28－63区出土で、近接して出土する。

４．まとめ

今回の調査では、忍路子型細石刃核石器群の石器集中が３か所検出された。ブロック間での接合関係があるため全体的に一括性が高く、出土点数が多い点も含めて石狩低地帯における忍路子型細石刃石器群の良好な資料といえる。

今回出土した忍路子型細石刃石器群の特徴は、①忍路子型細石刃核石器群の組成が把握できる点、②掻器・石刃等の接合資料が豊富である点等が挙げられる。以下に各特徴について述べる。①：細石刃・細石刃核・彫器・掻器・削器等の他に尖頭器・斧形石器・顔料関連遺物など忍路子型細石刃核石器群に伴う定型的な石器の多くが出土した。組成の特徴としては掻器が多い点が挙げられ、これは忍路子型細石刃核石器群の特徴と一致する。また掻器の中には、刃部の平面形が左肩下がりのものや、刃部際にパンチ痕がみられるものが一定数みられた。石材の特徴として、黒曜石が多く、黒曜石原産地分析や肉眼観察等からほとんどの黒曜石が赤井川産と推定される。また、彫器等については頁岩製のものが多くみられる。②：接合資料から推定される遺跡内での作業内容は、剥片剥離作業以外では、石刃剥離に関連するものが多い。石刃剥離に関しては頭部調整及び打面調整が行われるのが一般的で、角礫原石ないし粗割り状態で遺跡内にもちこみ、石刃核母型製作→石刃剥離→トゥール製作、石核遺棄（黒曜石３・接合45）するものや、石刃剥離初期段階の石刃核から石刃剥離を行うもの（黒曜石３・接合49等）、ある程度石刃剥離が進行した石刃核から石刃剥離を行うもの（黒曜石３・接合15等）などがある。また、剥離した石刃を素材として掻器の製作を行うものが多くみられる。これは遺跡内で、石刃剥離及び掻器の製作が主体的に行われ、さらに掻器を使用した作業が行われたことが伺える。また、少量ではあるが、彫器削片剥離、細石刃核製作、両面調整石器製作、斧形石器製作を示す接合資料もあり、遺跡内でこれらの作業が行われていたと推測される。また、接合資料はないが細石刃剥離作業も行われていたと考えられる。

千歳市内において忍路子型細石刃核石器群が出土した遺跡はオサツ16遺跡、メボシ川２遺跡、丸子山遺跡、祝梅上層遺跡がある。これらの内、本遺跡と同じ小型の忍路子型細石刃核が出土しているのはオサツ16遺跡ブロック１のみである。オサツ16遺跡ブロック１は遺物が約32,000点出土し、定型的な石器の組成も本遺跡と類似する。接合作業がほとんど行われていないため、石器製作の詳細は不明

だが、黒曜石製の石刃や石刃素材の搔器が多いこと等から本遺跡と同様な石器製作を行っていた可能性が高い。本遺跡とオサツ16遺跡に加え、他遺跡の調査結果を合わせて比較、検討を行うことにより石狩低地帯における忍路子型細石刃核石器群の特徴を把握することができると思われる。

黒曜石製遺物原産地推定について

今回出土した旧石器石材の多数を占める黒曜石の利用状況を知るために41点について原産地推定を行った（付篇１）。分析試料は、主に石器ブロック出土の細石刃核と黒曜石２～７の石質の定型的な石器等から抽出した。結果は全て赤井川産と判定され、これは肉眼観察の所見とも一致する。推定結果と肉眼観察から、今回出土した忍路子型細石刃石器群の黒曜石のほとんどは赤井川産を使用していると推定され、本遺跡から比較的近い黒曜石原産地である赤井川から黒曜石を得ていたことが確認できた。

年代測定結果について

ＳＢ－１とＳＢ－２の絶対年代を知るために、石器ブロック範囲から出土した炭化物４点について３点について放射性炭素年代測定を行った（北埋調報284　付篇２）。対象試料はＳＢ－１範囲内のⅦ層出土の炭化物１点、ＳＢ－２範囲内で検出した炭化物集中Ⅶ層出土の炭化物３点である。結果は補正年代でＳＢ－１が4580±40yrＢＰ、ＳＢ－２は18570±80yrＢＰ、18500±70yrＢＰ、18350±70yrＢＰである。ＳＢ－１の年代は縄文時代に該当し、これは上位層からの混入の結果と推測される。ＳＢ－２の測定値はまとまりがみられるが、炭化物集中とＳＢ－２との共伴関係が不明なため、測定結果をそのまま忍路子型細石刃核石器群の年代として採用するのは難しい。層位的には恵庭ａ降下軽石層（Ｅｎ－ａ）上位出土であるため、Ｅｎ－ａよりは新しいといえる。　（広田）

表VI－２－１　旧石器掲載石器観察表（１）

挿図	図版	遺物番号	取上番号	出土	石材	器種	長軸	短軸	厚さ	重量	形式	刃部	剥離	調整	特徴	備考
第VI－１－１図	1	1	0-0-1	第IV層	頁岩	剥片	14.0	7.0	1.0	0.40						
第VI－１－１図	1	2	0-0-1	第IV層	頁岩	剥片	12.0	7.0	1.0	0.35						
第VI－１－１図	1	3	0-0-1	第IV層	頁岩	剥片	12.0	6.0	1.0	0.25						
第VI－１－１図	1	4	0-0-1	第IV層	頁岩	剥片	13.0	7.0	1.0	0.35						
第VI－１－１図	1	5	0-0-1	第IV層	頁岩	剥片	14.0	6.0	1.0	0.35						裏
第VI－１－１図	1	6	0-0-1	第IV層	頁岩	剥片	12.0	6.0	1.0	0.30						
第VI－１－１図	1	7	0-0-1	第IV層	頁岩	剥片	12.0	6.0	1.0	0.30						
第VI－１－１図	1	8	0-0-1	第IV層	頁岩	剥片	12.0	6.0	1.0	0.30						
第VI－１－１図	1	9	0-0-1	第IV層	頁岩	剥片	12.0	6.0	1.0	0.30						
第VI－１－１図	1	10	0-0-1	第IV層	頁岩	剥片	12.0	6.0	1.0	0.30						
第VI－１－１図	1	11	0-0-1	第IV層	頁岩	剥片	12.0	6.0	1.0	0.30						
第VI－１－１図	1	12	0-0-1	第IV層	頁岩	剥片	12.0	6.0	1.0	0.30						
第VI－１－１図	1	13	0-0-1	第IV層	頁岩	剥片	12.0	6.0	1.0	0.30						
第VI－１－１図	1	14	0-0-1	第IV層	頁岩	剥片	12.0	6.0	1.0	0.30						
第VI－１－１図	1	15	0-0-1	第IV層	頁岩	剥片	12.0	6.0	1.0	0.30						
第VI－１－１図	1	16	0-0-1	第IV層	頁岩	剥片	12.0	6.0	1.0	0.30						
第VI－１－１図	1	17	0-0-1	第IV層	頁岩	剥片	12.0	6.0	1.0	0.30						
第VI－１－１図	1	18	0-0-1	第IV層	頁岩	剥片	12.0	6.0	1.0	0.30						
第VI－１－１図	1	19	0-0-1	第IV層	頁岩	剥片	12.0	6.0	1.0	0.30						
第VI－１－１図	1	20	0-0-1	第IV層	頁岩	剥片	12.0	6.0	1.0	0.30						
第VI－１－１図	1	21	0-0-1	第IV層	頁岩	剥片	12.0	6.0	1.0	0.30						
第VI－１－１図	1	22	0-0-1	第IV層	頁岩	剥片	12.0	6.0	1.0	0.30						
第VI－１－１図	1	23	0-0-1	第IV層	頁岩	剥片	12.0	6.0	1.0	0.30						
第VI－１－１図	1	24	0-0-1	第IV層	頁岩	剥片	12.0	6.0	1.0	0.30						
第VI－１－１図	1	25	0-0-1	第IV層	頁岩	剥片	12.0	6.0	1.0	0.30						
第VI－１－１図	1	26	0-0-1	第IV層	頁岩	剥片	12.0	6.0	1.0	0.30						
第VI－１－１図	1	27	0-0-1	第IV層	頁岩	剥片	12.0	6.0	1.0	0.30						
第VI－１－１図	1	28	0-0-1	第IV層	頁岩	剥片	12.0	6.0	1.0	0.30						
第VI－１－１図	1	29	0-0-1	第IV層	頁岩	剥片	12.0	6.0	1.0	0.30						
第VI－１－１図	1	30	0-0-1	第IV層	頁岩	剥片	12.0	6.0	1.0	0.30						
第VI－１－１図	1	31	0-0-1	第IV層	頁岩	剥片	12.0	6.0	1.0	0.30						
第VI－１－１図	1	32	0-0-1	第IV層	頁岩	剥片	12.0	6.0	1.0	0.30						
第VI－１－１図	1	33	0-0-1	第IV層	頁岩	剥片	12.0	6.0	1.0	0.30						
第VI－１－１図	1	34	0-0-1	第IV層	頁岩	剥片	12.0	6.0	1.0	0.30						
第VI－１－１図	1	35	0-0-1	第IV層	頁岩	剥片	12.0	6.0	1.0	0.30						
第VI－１－１図	1	36	0-0-1	第IV層	頁岩	剥片	12.0	6.0	1.0	0.30						
第VI－１－１図	1	37	0-0-1	第IV層	頁岩	剥片	12.0	6.0	1.0	0.30						
第VI－１－１図	1	38	0-0-1	第IV層	頁岩	剥片	12.0	6.0	1.0	0.30						
第VI－１－１図	1	39	0-0-1	第IV層	頁岩	剥片	12.0	6.0	1.0	0.30						
第VI－１－１図	1	40	0-0-1	第IV層	頁岩	剥片	12.0	6.0	1.0	0.30						
第VI－１－１図	1	41	0-0-1	第IV層	頁岩	剥片	12.0	6.0	1.0	0.30						
第VI－１－１図	1	42	0-0-1	第IV層	頁岩	剥片	12.0	6.0	1.0	0.30						
第VI－１－１図	1	43	0-0-1	第IV層	頁岩	剥片	12.0	6.0	1.0	0.30						
第VI－１－１図	1	44	0-0-1	第IV層	頁岩	剥片	12.0	6.0	1.0	0.30						
第VI－１－１図	1	45	0-0-1	第IV層	頁岩	剥片	12.0	6.0	1.0	0.30						
第VI－１－１図	1	46	0-0-1	第IV層	頁岩	剥片	12.0	6.0	1.0	0.30						
第VI－１－１図	1	47	0-0-1	第IV層	頁岩	剥片	12.0	6.0	1.0	0.30						
第VI－１－１図	1	48	0-0-1	第IV層	頁岩	剥片	12.0	6.0	1.0	0.30						
第VI－１－１図	1	49	0-0-1	第IV層	頁岩	剥片	12.0	6.0	1.0	0.30						
第VI－１－１図	1	50	0-0-1	第IV層	頁岩	剥片	12.0	6.0	1.0	0.30						
第VI－１－１図	1	51	0-0-1	第IV層	頁岩	剥片	12.0	6.0	1.0	0.30						
第VI－１－１図	1	52	0-0-1	第IV層	頁岩	剥片	12.0	6.0	1.0	0.30						
第VI－１－１図	1	53	0-0-1	第IV層	頁岩	剥片	12.0	6.0	1.0	0.30						
第VI－１－１図	1	54	0-0-1	第IV層	頁岩	剥片	12.0	6.0	1.0	0.30						
第VI－１－１図	1	55	0-0-1	第IV層	頁岩	剥片	12.0	6.0	1.0	0.30						
第VI－１－１図	1	56	0-0-1	第IV層	頁岩	剥片	12.0	6.0	1.0	0.30						
第VI－１－１図	1	57	0-0-1	第IV層	頁岩	剥片	12.0	6.0	1.0	0.30						
第VI－１－１図	1	58	0-0-1	第IV層	頁岩	剥片	12.0	6.0	1.0	0.30						
第VI－１－１図	1	59	0-0-1	第IV層	頁岩	剥片	12.0	6.0	1.0	0.30						
第VI－１－１図	1	60	0-0-1	第IV層	頁岩	剥片	12.0	6.0	1.0	0.30						
第VI－１－１図	1	61	0-0-1	第IV層	頁岩	剥片	12.0	6.0	1.0	0.30						
第VI－１－１図	1	62	0-0-1	第IV層	頁岩	剥片	12.0	6.0	1.0	0.30						
第VI－１－１図	1	63	0-0-1	第IV層	頁岩	剥片	12.0	6.0	1.0	0.30						
第VI－１－１図	1	64	0-0-1	第IV層	頁岩	剥片	12.0	6.0	1.0	0.30						
第VI－１－１図	1	65	0-0-1	第IV層	頁岩	剥片	12.0	6.0	1.0	0.30						
第VI－１－１図	1	66	0-0-1	第IV層	頁岩	剥片	12.0	6.0	1.0	0.30						
第VI－１－１図	1	67	0-0-1	第IV層	頁岩	剥片	12.0	6.0	1.0	0.30						
第VI－１－１図	1	68	0-0-1	第IV層	頁岩	剥片	12.0	6.0	1.0	0.30						
第VI－１－１図	1	69	0-0-1	第IV層	頁岩	剥片	12.0	6.0	1.0	0.30						
第VI－１－１図	1	70	0-0-1	第IV層	頁岩	剥片	12.0	6.0	1.0	0.30						
第VI－１－１図	1	71	0-0-1	第IV層	頁岩	剥片	12.0	6.0	1.0	0.30						
第VI－１－１図	1	72	0-0-1	第IV層	頁岩	剥片	12.0	6.0	1.0	0.30						
第VI－１－１図	1	73	0-0-1	第IV層	頁岩	剥片	12.0	6.0	1.0	0.30						
第VI－１－１図	1	74	0-0-1	第IV層	頁岩	剥片	12.0	6.0	1.0	0.30						
第VI－１－１図	1	75	0-0-1	第IV層	頁岩	剥片	12.0	6.0	1.0	0.30						
第VI－１－１図	1	76	0-0-1	第IV層	頁岩	剥片	12.0	6.0	1.0	0.30						
第VI－１－１図	1	77	0-0-1	第IV層	頁岩	剥片	12.0	6.0	1.0	0.30						
第VI－１－１図	1	78	0-0-1	第IV層	頁岩	剥片	12.0	6.0	1.0	0.30						
第VI－１－１図	1	79	0-0-1	第IV層	頁岩	剥片	12.0	6.0	1.0	0.30						
第VI－１－１図	1	80	0-0-1	第IV層	頁岩	剥片	12.0	6.0	1.0	0.30						
第VI－１－１図	1	81	0-0-1	第IV層	頁岩	剥片	12.0	6.0	1.0	0.30						
第VI－１－１図	1	82	0-0-1	第IV層	頁岩	剥片	12.0	6.0	1.0	0.30						
第VI－１－１図	1	83	0-0-1	第IV層	頁岩	剥片	12.0	6.0	1.0	0.30						
第VI－１－１図	1	84	0-0-1	第IV層	頁岩	剥片	12.0	6.0	1.0	0.30						
第VI－１－１図	1	85	0-0-1	第IV層	頁岩	剥片	12.0	6.0	1.0	0.30						
第VI－１－１図	1	86	0-0-1	第IV層	頁岩	剥片	12.0	6.0	1.0	0.30						
第VI－１－１図	1	87	0-0-1	第IV層	頁岩	剥片	12.0	6.0	1.0	0.30						
第VI－１－１図	1	88	0-0-1	第IV層	頁岩	剥片	12.0	6.0	1.0	0.30						
第VI－１－１図	1	89	0-0-1	第IV層	頁岩	剥片	12.0	6.0	1.0	0.30						
第VI－１－１図	1	90	0-0-1	第IV層	頁岩	剥片	12.0	6.0	1.0	0.30						
第VI－１－１図	1	91	0-0-1	第IV層	頁岩	剥片	12.0	6.0	1.0	0.30						
第VI－１－１図	1	92	0-0-1	第IV層	頁岩	剥片	12.0	6.0	1.0	0.30						
第VI－１－１図	1	93	0-0-1	第IV層	頁岩	剥片	12.0	6.0	1.0	0.30						
第VI－１－１図	1	94	0-0-1	第IV層	頁岩	剥片	12.0	6.0	1.0	0.30						
第VI－１－１図	1	95	0-0-1	第IV層	頁岩	剥片	12.0	6.0	1.0	0.30						
第VI－１－１図	1	96	0-0-1	第IV層	頁岩	剥片	12.0	6.0	1.0	0.30						
第VI－１－１図	1	97	0-0-1	第IV層	頁岩	剥片	12.0	6.0	1.0	0.30						
第VI－１－１図	1	98	0-0-1	第IV層	頁岩	剥片	12.0	6.0	1.0	0.30						
第VI－１－１図	1	99	0-0-1	第IV層	頁岩	剥片	12.0	6.0	1.0	0.30						
第VI－１－１図	1	100	0-0-1	第IV層	頁岩	剥片	12.0	6.0	1.0	0.30						
第VI－１－１図	1	101	0-0-1	第IV層	頁岩	剥片	12.0	6.0	1.0	0.30						
第VI－１－１図	1	102	0-0-1	第IV層	頁岩	剥片	12.0	6.0	1.0	0.30						
第VI－１－１図	1	103	0-0-1	第IV層	頁岩	剥片	12.0	6.0	1.0	0.30						
第VI－１－１図	1	104	0-0-1	第IV層	頁岩	剥片	12.0	6.0	1.0	0.30						
第VI－１－１図	1	105	0-0-1	第IV層	頁岩	剥片	12.0	6.0	1.0	0.30						
第VI－１－１図	1	106	0-0-1	第IV層	頁岩	剥片	12.0	6.0	1.0	0.30						
第VI－１－１図	1	107	0-0-1	第IV層	頁岩	剥片	12.0	6.0	1.0	0.30						
第VI－１－１図	1	108	0-0-1	第IV層	頁岩	剥片	12.0	6.0	1.0	0.30						
第VI－１－１図	1	109	0-0-1	第IV層	頁岩	剥片	12.0	6.0	1.0	0.30						
第VI－１－１図	1	110	0-0-1	第IV層	頁岩	剥片	12.0	6.0	1.0	0.30						
第VI－１－１図	1	111	0-0-1	第IV層	頁岩	剥片	12.0	6.0	1.0	0.30						
第VI－１－１図	1	112	0-0-1	第IV層	頁岩	剥片	12.0	6.0	1.0	0.30						
第VI－１－１図	1	113	0-0-1	第IV層	頁岩	剥片	12.0	6.0	1.0	0.30						
第VI－１－１図	1	114	0-0-1	第IV層	頁岩	剥片	12.0	6.0	1.0	0.30						
第VI－１－１図	1	115	0-0-1	第IV層	頁岩	剥片	12.0	6.0	1.0	0.30						
第VI－１－１図	1	116	0-0-1	第IV層	頁岩	剥片	12.0	6.0	1.0	0.30						
第VI－１－１図	1	117	0-0-1	第IV層	頁岩	剥片	12.0	6.0	1.0	0.30						
第VI－１－１図	1	118	0-0-1	第IV層	頁岩	剥片	12.0	6.0	1.0	0.30						
第VI－１－１図	1	119	0-0-1	第IV層	頁岩	剥片	12.0	6.0	1.0	0.30						
第VI－１－１図	1	120	0-0-1	第IV層	頁岩	剥片	12.0	6.0	1.0	0.30						
第VI－１－１図	1	121	0-0-1	第IV層	頁岩	剥片	12.0	6.0	1.0	0.30						
第VI－１－１図	1	122	0-0-1	第IV層	頁岩	剥片	12.0	6.0	1.0	0.30						
第VI－１－１図	1	123	0-0-1	第IV層	頁岩	剥片	12.0	6.0	1.0	0.30						
第VI－１－１図	1	124	0-0-1	第IV層	頁岩	剥片	12.0	6.0	1.0	0.30						
第VI－１－１図	1	125	0-0-1	第IV層	頁岩	剥片	12.0	6.0	1.0	0.30						
第VI－１－１図	1	126	0-0-1	第IV層	頁岩	剥片	12.0	6.0	1.0	0.30						
第VI－１－１図	1	127	0-0-1	第IV層	頁岩	剥片	12.0	6.0	1.0	0.30						
第VI－１－１図	1	128	0-0-1	第IV層	頁岩	剥片	12.0	6.0	1.0	0.30						
第VI－１－１図	1	129	0-0-1	第IV層	頁岩	剥片	12.0	6.0	1.0	0.30						
第VI－１－１図	1	130	0-0-1	第IV層	頁岩	剥片	12.0	6.0	1.0	0.30						
第VI－１－１図	1	131	0-0-1	第IV層	頁岩	剥片	12.0	6.0	1.0	0.30						
第VI－１－１図	1	132	0-0-1	第IV層	頁岩	剥片	12.0	6.0	1.0	0.30						
第VI－１－１図	1	133	0-0-1	第IV層	頁岩	剥片	12.0	6.0	1.0	0.30						
第VI－１－１図	1	134	0-0-1	第IV層	頁岩	剥片	12.0	6.0	1.0	0.30						
第VI－１－１図	1	135	0-0-1	第IV層	頁岩	剥片	12.0	6.0	1.0	0.30						
第VI－１－１図	1	136	0-0-1	第IV層	頁岩	剥片	12.0	6.0	1.0	0.30						
第VI－１－１図	1	137	0-0-1	第IV層	頁岩	剥片	12.0	6.0	1.0	0.30						
第VI－１－１図	1	138	0-0-1	第IV層	頁岩	剥片	12.0	6.0	1.0	0.30						
第VI－１－１図	1	139	0-0-1	第IV層	頁岩	剥片	12.0	6.0	1.0	0.30						
第VI－１－１図	1	140	0-0-1	第IV層	頁岩	剥片	12.0	6.0	1.0	0.30						
第VI－１－１図	1	141	0-0-1	第IV層	頁岩	剥片	12.0	6.0	1.0	0.30						
第VI－１－１図	1	142	0-0-1	第IV層	頁岩	剥片	12.0	6.0	1.0	0.30						
第VI－１－１図	1	143	0-0-1	第IV層	頁岩	剥片	12.0	6.0	1.0	0.30						
第VI－１－１図	1	144	0-0-1	第IV層	頁岩	剥片	12.0	6.0	1.0	0.30						
第VI－１－１図	1	145	0-0-1	第IV層	頁岩	剥片	12.0	6.0	1.0	0.30						
第VI－１－１図	1	146	0-0-1	第IV層	頁岩	剥片	12.0	6.0	1.0	0.30						
第VI－１－１図	1	147	0-0-1	第IV層	頁岩	剥片	12.0	6.0	1.0	0.30						
第VI－１－１図	1	148	0-0-1	第IV層	頁岩	剥片	12.0	6.0	1.0	0.30						
第VI－１－１図	1	149	0-0-1	第IV層	頁岩	剥片	12.0	6.0	1.0	0.30						
第VI－１－１図	1	150	0-0-1	第IV層	頁岩	剥片	12.0	6.0	1.0	0.30						
第VI－１－１図	1	151	0-0-1	第IV層	頁岩	剥片	12.0	6.0	1.0	0.30						
第VI－１－１図	1	152	0-0-1	第IV層	頁岩	剥片	12.0	6.0	1.0	0.30						
第VI－１－１図	1	153	0-0-1	第IV層	頁岩	剥片	12.0	6.0	1.0	0.30						
第VI－１－１図	1	154	0-0-1	第IV層	頁岩	剥片	12.0	6.0	1.0	0.30						
第VI－１－１図	1	155	0-0-1	第IV層	頁岩	剥片	12.0	6.0	1.0	0.30						
第VI－１－１図	1	156	0-0-1	第IV層	頁岩	剥片	12.0	6.0	1.0	0.30						
第VI－１－１図	1	157	0-0-1	第IV層	頁岩	剥片	12.0	6.0	1.0	0.30						
第VI－１－１図	1	158	0-0-1	第IV層	頁岩	剥片	12.0	6.0	1.0	0.30						
第VI－１－１図	1	159	0-0-1	第IV層	頁岩	剥片	12.0	6.0	1.0	0.30						
第VI－１－１図	1	160	0-0-1	第IV層	頁岩	剥片	12.0	6.0	1.0	0.30						
第VI－１－１図	1	161	0-0-1	第IV層	頁岩	剥片	12.0	6.0	1.0	0.30						
第VI－１－１図	1	162	0-0-1	第IV層	頁岩	剥片	12.0	6.0	1.0	0.30						
第VI－１－１図	1	163	0-0-1	第IV層	頁岩	剥片	12.0	6.0	1.0	0.30						
第VI－１－１図	1	164	0-0-1	第IV層	頁岩	剥片	12.0	6.0	1.0	0.30						
第VI－１－１図	1	165	0-0-1	第IV層	頁岩	剥片	12.0	6.0	1.0	0.30						
第VI－１－１図	1	166	0-0-1	第IV層	頁岩	剥片	12.0	6.0	1.0	0.30						
第VI－１－１図	1	167	0-0-1	第IV層	頁岩	剥片	12.0	6.0	1.0	0.30						
第VI－１－１図	1	168	0-0-1	第IV層	頁岩	剥片	12.0	6.0	1.0	0.30						
第VI－１－１図	1	169	0-0-1	第IV層	頁岩	剥片	12.0	6.0	1.0	0.30						
第VI－１－１図	1	170	0-0-1	第IV層	頁岩	剥片	12.0	6.0	1.0	0.30						
第VI－１－１図	1	171	0-0-1	第IV層	頁岩	剥片	12.0	6.0	1.0	0.30						
第VI－１－１図	1	172	0-0-1	第IV層	頁岩	剥片	12.0	6.0	1.0	0.30						
第VI－１－１図	1	173	0-0-1	第IV層	頁岩	剥片	12.0	6.0	1.0	0.30						
第VI－１－１図	1	174	0-0-1	第IV層	頁岩	剥片	12.0	6.0	1.0	0.30						
第VI－１－１図	1	175	0-0-1	第IV層	頁岩	剥片	12.0	6.0	1.0	0.30						
第VI－１－１図	1	176	0-0-1	第IV層	頁岩	剥片	12.0	6.0	1.0	0.30						
第VI－１－１図	1	177	0-0-1	第IV層	頁岩	剥片	12.0	6.0	1.0	0.30						
第VI－１－１図	1	178	0-0-1	第IV層	頁岩	剥片	12.0	6.0	1.0	0.30						
第VI－１－１図	1	179	0-0-1	第IV層	頁岩	剥片	12.0	6.0	1.0	0.30						
第VI－１－１図	1	180	0-0-1	第IV層	頁岩	剥片	12.0	6.0	1.0	0.30						
第VI－１－１図	1	181	0-0-1	第IV層	頁岩	剥片	12.0	6.0	1.0	0.30						
第VI－１－１図	1	182	0-0-1	第IV層	頁岩	剥片	12.0	6.0	1.0	0.30						
第VI－１－１図	1	183	0-0-1	第IV層	頁岩	剥片	12.0	6.0	1.0	0.30						
第VI－１－１図	1	184	0-0-1	第IV層	頁岩	剥片	12.0	6.0	1.0	0.30						
第VI－１－１図	1	185	0-0-1	第IV層	頁岩	剥片	12.0	6.0	1.0	0.30						
第VI－１－１図	1	186	0-0-1	第IV層	頁岩	剥片	12.0	6.0	1.0	0.30						
第VI－１－１図	1	187	0-0-1	第IV層	頁岩	剥片	12.0	6.0	1.0	0.30						
第VI－１－１図	1	188	0-0-1	第IV層	頁岩	剥片	12.0	6.0	1.0	0.30						
第VI－１－１図	1	189	0-0-1	第IV層	頁岩	剥片	12.0	6.0	1.0	0.30						
第VI－１－１図	1	190	0-0-1	第IV層	頁岩	剥片	12.0	6.0	1.0	0.30						

表Ⅵ－２－２　旧石器掲載石器観察表（２）

[illegible]
[illegible]

表VI－３－１　旧石器接合資料観察表（１）

黒曜石３・接合45（図VI－３－１～３－201・202　図版115・116）　総点数95点

分類等	ブロック名	発掘区	層位	遺物番号	石材	石質	重量(g)	折れ面接合番号	黒曜石分析番号	掲載番号
[illegible]	[illegible]	[illegible]	[illegible]	[illegible]	[illegible]	[illegible]	[illegible]	[illegible]	[illegible]	[illegible]

黒曜石３・接合49（図VI－３－４－203　図版116）　総点数18点

分類等	ブロック名	発掘区	層位	遺物番号	石材	石質	重量(g)	折れ面接合番号	黒曜石分析番号	掲載番号
[illegible]	[illegible]	[illegible]	[illegible]	[illegible]	[illegible]	[illegible]	[illegible]	[illegible]	[illegible]	[illegible]

黒曜石３・接合90（図VI－３－５－204　図版116）　総点数５点

分類等	ブロック名	発掘区	層位	遺物番号	石材	石質	重量(g)	折れ面接合番号	黒曜石分析番号	掲載番号
[illegible]	[illegible]	[illegible]	[illegible]	[illegible]	[illegible]	[illegible]	[illegible]	[illegible]	[illegible]	[illegible]

黒曜石５ａ、５ｂ・接合97（図VI－３－５－205　図版116）　総点数10点

分類等	ブロック名	発掘区	層位	遺物番号	石材	石質	重量(g)	折れ面接合番号	黒曜石分析番号	掲載番号
[illegible]	[illegible]	[illegible]	[illegible]	[illegible]	[illegible]	[illegible]	[illegible]	[illegible]	[illegible]	[illegible]

黒曜石３・接合15（図VI－３－６－206　図版116）　総点数７点

分類等	ブロック名	発掘区	層位	遺物番号	石材	石質	重量(g)	折れ面接合番号	黒曜石分析番号	掲載番号
[illegible]	[illegible]	[illegible]	[illegible]	[illegible]	[illegible]	[illegible]	[illegible]	[illegible]	[illegible]	[illegible]

黒曜石５ｂ・接合21（図VI－３－６－207　図版116）　総点数３点

分類等	ブロック名	発掘区	層位	遺物番号	石材	石質	重量(g)	折れ面接合番号	黒曜石分析番号	掲載番号
[illegible]	[illegible]	[illegible]	[illegible]	[illegible]	[illegible]	[illegible]	[illegible]	[illegible]	[illegible]	[illegible]

黒曜石３・接合16（図VI－３－７－208　図版117）　総点数５点

分類等	ブロック名	発掘区	層位	遺物番号	石材	石質	重量(g)	折れ面接合番号	黒曜石分析番号	掲載番号
[illegible]	[illegible]	[illegible]	[illegible]	[illegible]	[illegible]	[illegible]	[illegible]	[illegible]	[illegible]	[illegible]

黒曜石７・接合11（図VI－３－７－209　図版117）　総点数３点

分類等	ブロック名	発掘区	層位	遺物番号	石材	石質	重量(g)	折れ面接合番号	黒曜石分析番号	掲載番号
[illegible]	[illegible]	[illegible]	[illegible]	[illegible]	[illegible]	[illegible]	[illegible]	[illegible]	[illegible]	[illegible]

黒曜石３・接合70（図VI－３－８－210　図版117）　総点数２点

分類等	ブロック名	発掘区	層位	遺物番号	石材	石質	重量(g)	折れ面接合番号	黒曜石分析番号	掲載番号
[illegible]	[illegible]	[illegible]	[illegible]	[illegible]	[illegible]	[illegible]	[illegible]	[illegible]	[illegible]	[illegible]

黒曜石６・接合96（図VI－３－８－211　図版117）　総点数２点

分類等	ブロック名	発掘区	層位	遺物番号	石材	石質	重量(g)	折れ面接合番号	黒曜石分析番号	掲載番号
[illegible]	[illegible]	[illegible]	[illegible]	[illegible]	[illegible]	[illegible]	[illegible]	[illegible]	[illegible]	[illegible]

黒曜石３・接合61（図IV－３－８－212　図版117）　総点数３点

分類等	ブロック名	発掘区	層位	遺物番号	石材	石質	重量(g)	折れ面接合番号	黒曜石分析番号	掲載番号
[illegible]	[illegible]	[illegible]	[illegible]	[illegible]	[illegible]	[illegible]	[illegible]	[illegible]	[illegible]	[illegible]

黒曜石５ａ・接合67（図VI－３－９－213　図版117）　総点数７点

分類等	ブロック名	発掘区	層位	遺物番号	石材	石質	重量(g)	折れ面接合番号	黒曜石分析番号	掲載番号
[illegible]	[illegible]	[illegible]	[illegible]	[illegible]	[illegible]	[illegible]	[illegible]	[illegible]	[illegible]	[illegible]

黒曜石３・接合62（図VI－３－９－214　図版117）　総点数５点

分類等	ブロック名	発掘区	層位	遺物番号	石材	石質	重量(g)	折れ面接合番号	黒曜石分析番号	掲載番号
[illegible]	[illegible]	[illegible]	[illegible]	[illegible]	[illegible]	[illegible]	[illegible]	[illegible]	[illegible]	[illegible]

黒曜石４・接合65（図VI－３－10－215　図版117）　総点数４点

分類等	ブロック名	発掘区	層位	遺物番号	石材	石質	重量(g)	折れ面接合番号	黒曜石分析番号	掲載番号
[illegible]	[illegible]	[illegible]	[illegible]	[illegible]	[illegible]	[illegible]	[illegible]	[illegible]	[illegible]	[illegible]

黒曜石５ａ・接合63（図VI－３－10－216　図版117）　総点数５点

分類等	ブロック名	発掘区	層位	遺物番号	石材	石質	重量(g)	折れ面接合番号	黒曜石分析番号	掲載番号
[illegible]	[illegible]	[illegible]	[illegible]	[illegible]	[illegible]	[illegible]	[illegible]	[illegible]	[illegible]	[illegible]

黒曜石３・接合81（図VI－３－11－217　図版117）　総点数11点

分類等	ブロック名	発掘区	層位	遺物番号	石材	石質	重量(g)	折れ面接合番号	黒曜石分析番号	掲載番号
[illegible]	[illegible]	[illegible]	[illegible]	[illegible]	[illegible]	[illegible]	[illegible]	[illegible]	[illegible]	[illegible]

表Ⅵ－３－２　旧石器接合資料観察表（２）

黒曜石３・接合58（図Ⅵ－3－11－218　図版117）　総点数６点

分類等	ブロック名	発掘区	層位	遺物番号	石材	石質	重量(g)	折れ面接合番号	黒曜石分析番号	掲載番号
[illegible]	[illegible]	[illegible]	[illegible]	[illegible]	[illegible]	[illegible]	[illegible]	[illegible]	[illegible]	[illegible]
[illegible]	[illegible]	[illegible]	[illegible]	[illegible]	[illegible]	[illegible]	[illegible]	[illegible]	[illegible]	[illegible]
[illegible]	[illegible]	[illegible]	[illegible]	[illegible]	[illegible]	[illegible]	[illegible]	[illegible]	[illegible]	[illegible]
[illegible]	[illegible]	[illegible]	[illegible]	[illegible]	[illegible]	[illegible]	[illegible]	[illegible]	[illegible]	[illegible]
[illegible]	[illegible]	[illegible]	[illegible]	[illegible]	[illegible]	[illegible]	[illegible]	[illegible]	[illegible]	[illegible]
[illegible]	[illegible]	[illegible]	[illegible]	[illegible]	[illegible]	[illegible]	[illegible]	[illegible]	[illegible]	[illegible]
[illegible]	[illegible]	[illegible]	[illegible]	[illegible]	[illegible]	[illegible]	[illegible]	[illegible]	[illegible]	[illegible]

黒曜石７・接合75（図Ⅵ－3－12－219　図版117）　総点数22点

分類等	ブロック名	発掘区	層位	遺物番号	石材	石質	重量(g)	折れ面接合番号	黒曜石分析番号	掲載番号
[illegible]	[illegible]	[illegible]	[illegible]	[illegible]	[illegible]	[illegible]	[illegible]	[illegible]	[illegible]	[illegible]

黒曜石３・接合73（図Ⅵ－3－12－220　図版117）　総点数７点

分類等	ブロック名	発掘区	層位	遺物番号	石材	石質	重量(g)	折れ面接合番号	黒曜石分析番号	掲載番号
[illegible]	[illegible]	[illegible]	[illegible]	[illegible]	[illegible]	[illegible]	[illegible]	[illegible]	[illegible]	[illegible]

黒曜石３、７・接合55（図Ⅵ－3－13－221　図版118）　総点数50点

分類等	ブロック名	発掘区	層位	遺物番号	石材	石質	重量(g)	折れ面接合番号	黒曜石分析番号	掲載番号
[illegible]	[illegible]	[illegible]	[illegible]	[illegible]	[illegible]	[illegible]	[illegible]	[illegible]	[illegible]	[illegible]

黒曜石３・接合56（図Ⅵ－3－14－222　図版118）　総点数４点

分類等	ブロック名	発掘区	層位	遺物番号	石材	石質	重量(g)	折れ面接合番号	黒曜石分析番号	掲載番号
[illegible]	[illegible]	[illegible]	[illegible]	[illegible]	[illegible]	[illegible]	[illegible]	[illegible]	[illegible]	[illegible]

黒曜石１・接合57（図Ⅵ－3－15・16－223　図版118）　総点数48点

分類等	ブロック名	発掘区	層位	遺物番号	石材	石質	重量(g)	折れ面接合番号	黒曜石分析番号	掲載番号
[illegible]	[illegible]	[illegible]	[illegible]	[illegible]	[illegible]	[illegible]	[illegible]	[illegible]	[illegible]	[illegible]

黒曜石５ａ・接合66（図Ⅵ－3－16－224　図版118）　総点数14点

分類等	ブロック名	発掘区	層位	遺物番号	石材	石質	重量(g)	折れ面接合番号	黒曜石分析番号	掲載番号
[illegible]	[illegible]	[illegible]	[illegible]	[illegible]	[illegible]	[illegible]	[illegible]	[illegible]	[illegible]	[illegible]

黒曜石５ａ・接合78（図Ⅵ－3－17－225　図版118）　総点数12点

分類等	ブロック名	発掘区	層位	遺物番号	石材	石質	重量(g)	折れ面接合番号	黒曜石分析番号	掲載番号
[illegible]	[illegible]	[illegible]	[illegible]	[illegible]	[illegible]	[illegible]	[illegible]	[illegible]	[illegible]	[illegible]

黒曜石７・接合115（図Ⅵ－3－17－226　図版118）　総点数４点

分類等	ブロック名	発掘区	層位	遺物番号	石材	石質	重量(g)	折れ面接合番号	黒曜石分析番号	掲載番号
[illegible]	[illegible]	[illegible]	[illegible]	[illegible]	[illegible]	[illegible]	[illegible]	[illegible]	[illegible]	[illegible]

黒曜石３・接合35（図Ⅵ－3－18－227　図版118）　総点数７点

分類等	ブロック名	発掘区	層位	遺物番号	石材	石質	重量(g)	折れ面接合番号	黒曜石分析番号	掲載番号
[illegible]	[illegible]	[illegible]	[illegible]	[illegible]	[illegible]	[illegible]	[illegible]	[illegible]	[illegible]	[illegible]

頁岩・接合114（図Ⅵ－3－18－228　図版118）　総点数２点

分類等	ブロック名	発掘区	層位	遺物番号	石材	石質	重量(g)	折れ面接合番号	黒曜石分析番号	掲載番号
[illegible]	[illegible]	[illegible]	[illegible]	[illegible]	[illegible]	[illegible]	[illegible]	[illegible]	[illegible]	[illegible]
[illegible]	[illegible]	[illegible]	[illegible]	[illegible]	[illegible]	[illegible]	[illegible]	[illegible]	[illegible]	[illegible]
[illegible]	[illegible]	[illegible]	[illegible]	[illegible]	[illegible]	[illegible]	[illegible]	[illegible]	[illegible]	[illegible]

頁岩・接合10（図Ⅵ－3－19－229　図版118）　総点数２点

分類等	ブロック名	発掘区	層位	遺物番号	石材	石質	重量(g)	折れ面接合番号	黒曜石分析番号	掲載番号
[illegible]	[illegible]	[illegible]	[illegible]	[illegible]	[illegible]	[illegible]	[illegible]	[illegible]	[illegible]	[illegible]
[illegible]	[illegible]	[illegible]	[illegible]	[illegible]	[illegible]	[illegible]	[illegible]	[illegible]	[illegible]	[illegible]
[illegible]	[illegible]	[illegible]	[illegible]	[illegible]	[illegible]	[illegible]	[illegible]	[illegible]	[illegible]	[illegible]

頁岩・接合109（図Ⅵ－3－20－230　図版118）　総点数２点

分類等	ブロック名	発掘区	層位	遺物番号	石材	石質	重量(g)	折れ面接合番号	黒曜石分析番号	掲載番号
[illegible]	[illegible]	[illegible]	[illegible]	[illegible]	[illegible]	[illegible]	[illegible]	[illegible]	[illegible]	[illegible]
[illegible]	[illegible]	[illegible]	[illegible]	[illegible]	[illegible]	[illegible]	[illegible]	[illegible]	[illegible]	[illegible]
[illegible]	[illegible]	[illegible]	[illegible]	[illegible]	[illegible]	[illegible]	[illegible]	[illegible]	[illegible]	[illegible]

頁岩・接合110（図Ⅵ－3－21－231　図版118）　総点数３点

分類等	ブロック名	発掘区	層位	遺物番号	石材	石質	重量(g)	折れ面接合番号	黒曜石分析番号	掲載番号
[illegible]	[illegible]	[illegible]	[illegible]	[illegible]	[illegible]	[illegible]	[illegible]	[illegible]	[illegible]	[illegible]
[illegible]	[illegible]	[illegible]	[illegible]	[illegible]	[illegible]	[illegible]	[illegible]	[illegible]	[illegible]	[illegible]
[illegible]	[illegible]	[illegible]	[illegible]	[illegible]	[illegible]	[illegible]	[illegible]	[illegible]	[illegible]	[illegible]
[illegible]	[illegible]	[illegible]	[illegible]	[illegible]	[illegible]	[illegible]	[illegible]	[illegible]	[illegible]	[illegible]

Ⅶ章　成果と問題点

1．遺構について（図Ⅳ－１－１・２）

キウス５遺跡のⅤ層の遺構は、住居跡44軒・土坑103基・小土坑２か所・小柱穴393か所（柱穴列）・焼土245か所（焼土列）・土器集中１か所・フレイク集中４か所・礫集中２か所を調査した。

これらは縄文時代中期後半～後期初頭のもので、本遺跡は当該期の集落跡であり、その内容をまとめておく。

竪穴住居跡は、長径10m程度以上の大型、７～５ｍ程度の中型の大、４ｍ程度の中型の小、小型は長径３～２ｍ程度で、一部は土坑として調査したＬＰも含め大別できる。列挙すると、大型は楕円形でＬＨ－16・18・21・26、Ｈ－10（ＬＨ－33）があり、最大はＬＨ－16で、住居跡が位置する範囲の中央よりやや西側で、さらに柱穴列・焼土列の中心に位置するとみる。中型はＬＨ－４・５・10・12・14・15・19・23・27・28・29がある。中型の小はＬＨ－２・８・13・20・24・25・31・35がある。小型はＬＨ－１・６・７・11・17ＡとＢ・22、32等、土坑ではＬＰ－３・13・15・16・23・31・33・39・41・43・52・56・59・62・70・71・74・77・86・88等である。土坑のうち長径１ｍ程度で、復原個体を伴うものは墓壙の可能性を考える。土坑で小さなものＬＰ－76・78とＬＳＰ－１・２は規模や位置から小柱穴と考え、合計397か所を数える。焼土の多くは直線または曲線状の列状に位置する。

各遺構から概ねⅢ群ｂ類土器のすべての型式が出土している、住居跡は小型～中型の小は萩ケ岡式で古く、大型のものは柏木川式、ノダップⅡ式で新しいと考える。また、調査グリッド32～34－75～82ラインの範囲は住居跡や土坑がみられず、住居群は空間を取り囲むいわゆる「馬蹄形」に位置する。

土器型式から遺構の時期を特定し、集落の変遷について等、詳細な考察はできなかったが、本遺跡の住居跡は、縄文時代中期後半の集落構造を考える上で良好な遺跡である。住居跡が集中することは、この場所でこれらの構築・建て替えが頻繁であったことを示し、その時間単位は同一土器型式内でも行われたと推測する。

小柱穴は、平成８（1996）年度の横断自動車道の調査でも、「杭穴列・柵列」として調査した遺構で、調査報告書（北埋調報116）や再考察の論考（大泰司　1997）では、これらは「シカの追い込み猟の柵列」との結論を示した。時期は、縄文時代中期の柏木川式期の竪穴住居跡を切っていると判断したことから、これよりも新しく土器型式では北筒式期以降とした。

図Ⅳ－１－２及び、小柱穴全体図をみると、Ⅳ章でも述べたが、明瞭な円形を呈する列が、小柱穴Ａ・Ｂ・Ｃ・Ｄで、これらの中心は最大規模の竪穴住居跡ＬＨ－16で、この円周の内部には多くの住居跡がある。また、南側の小柱穴Ｃ・Ｆでは斜面に位置する住居跡ＬＨ－13近くまで直線的に続く。小柱穴の列は「曲線状」・「直線状」・「列状をなさず無作為」の三つに大まかに分けられる。一方ですべての小柱穴・杭穴列が同時期に存在したと断定できる根拠はない。これら小柱穴・杭穴列は縄文時代中期後半の竪穴住居跡・遺構が集中する区域に近接、重複してみられ、平成８（1996）年度の調査成果でも同様である（図Ⅶ－65　Ｃ地区中央部・Ⅴ層の遺構位置図　北埋調報116　291頁）。

小柱穴・杭穴列の性格について。三つの可能性を指摘する。

１：これらの小柱穴・杭穴列の多くが同時に存在したとの仮定では、住居跡の建て替えや構築により集落としての空間が移動・拡張・縮小したと予想され、集落の外縁部を囲う曲線状の小柱穴・杭穴列は、集落空間の変化に対応するように構築し直され、結果、廃絶した遺構を切るものも生じ

たと考える。また、直線状のものは離れた住居跡へ続き、列状をなさず無作為にものは、列の変化点付近に位置し、時期は集落の時期の縄文時代中期後半と考える。

2：これらの小柱穴・杭穴列が同時に存在したものでないとすれば、考えられるのは個々の竪穴住居跡に付属する数本の外部柱・杭の穴等と考えられる。これらが、住居跡の建て替えに伴い、その住居跡の周辺に移動し、その累積した結果の可能性もある。しかし、この場合、小柱穴・杭穴の位置は規則性をもたず、無作為に位置すると考える。

3：これらの小柱穴・杭穴列の多くが同時に存在し、シカの追い込み猟の柵列であるならば、その時期は縄文時代中期後半より新しい、遺構や出土遺物から、縄文時代後期初頭・同晩期後半のいずれかであろう。まず、両調査とも覆土中にＴａ－ｃが混入しないことから、縄文時代晩期であることは否定できる。また、平成19（2007）年度の調査では、小柱穴・柵列の西側にＬＨ－25Ａ（24－64区、25－63・64区）が１軒あり、これは中期後半に続く縄文時代後期初頭のもので、これ１軒のみである。この住居跡は縄文時代中期後半の住居跡（ＬＨ－25Ｂ　萩ケ岡式期）が埋没した上部のゆるやかなくぼみを利用したもので、シカ狩りのためとの推測もできる。

発掘調査で、黒色土層が主体の覆土であるこれら小柱穴を、Ｖ層上面でその平面を発見することは、非常に困難であり、調査の手順上、すべての調査を完了させたⅦ層上面で確認せざるをえなかった。特に平成21年度の調査では、小柱穴の存在を予想し、注意を払って調査したが、Ｖ層中で竪穴住居跡と小柱穴・杭穴列の切り合い・重複関係を確認することはできなかった。両者の層位的な新旧関係は不明で、平成８（1996）年度の報告（北埋調報116）の記載「すべての小柱穴・杭穴が柏木川式期の住居跡を切っている」とは断言できない。また、過年度での報告等（前掲書）にあるように、遺構が小さいため半載やその形状のまま掘るのは困難で、個々の柱穴・杭穴のすべてを正確に掘り記録することに限界があり、これらの発見や形状の分類等の発掘調査・整理作業の結果に影響を与えていることは否めないが、概ねその全容は把握できたと考えている。

なお、上記三つのうち、本発掘調査の結論で最も可能性があるのは、おそらく１．**「集落の外縁部に設けられた小柱穴列・杭穴列」**と結論づける。

焼土列は調査区の中央付近の「西側焼土列」と、北東側の遺構の集中する区域の「東側焼土列」、そして、これらの間に想定される「東西間の焼土」と呼称した。列の認定は、やや恣意的になることも否めないが、Ⅳ章５節で述べた列を想定した。焼土は長径が0.40～0.60m、厚みは0.1m以上のものが多く、住居外部に設けられた火床と考える。しかし、住居内部に炉跡をもつものも多く、さらに住居跡から離れた場所に位置する焼土は日常の炉として使用されたとは考えがたい。

本遺跡の調査結果のみからの推論に過ぎないが、これら**「焼土列は集落跡と外部を出入りするための通路を示す灯火による目印であった」**可能性を指摘する。夜間に外部から集落の位置を示すことが目的で、すべての場所で火が灯されたのではなく、同時には数か所と考えられ、本集落が長期間営まれた結果、焼土も多数残され、住居跡の建替え等で集落の範囲が変わるのに伴い、これら目印（焼土）も合わせて変化したと思われ、集落と関連がうかがえる規則的な位置関係で焼土列が形成されたと考える。同時期（萩ケ岡式期）の焼土列は、本事業により当センターが調査した千歳市 オルイカ２遺跡でも確認した（北埋調報221）。

２．遺物について

（１）土器

本遺跡の出土の縄文時代中期後半の土器の特徴を述べる。

土器型式

手稲前田式（道央部）

- 貼付とそこに絡条体による圧痕文、刺突文等が施される。内面は丹念なミガキ調整である。破片のみの出土で、萩ケ岡式に先行あるいは後半期は並行すると推測する。

萩ヶ岡式（道央部　萩ケ岡１・２・３式）

- 円筒土器上層式が、道央で在地化したと理解されている土器である。萩ヶ岡１～４式が設定されている（江別市教育委員会　1982）。ここでは１～３式をまとめて萩ケ岡式とした。開口する口縁部と胴部から概ね直線的あるいは筒形で底部へ至る器形であるが、一部、胴部が曲線的に張り出すものがあり、道南地方の影響を受けたと考える。
- 地文は羽状・斜行縄文で、およそ45°で整然と施される。単節に加え、結束第１種、撚り戻し、複節がある。粘土紐が貼り付けられ、これへの施文が、爪と撚紐によるものが古く（萩ヶ岡１式）、半截竹管状工具が新しい（萩ヶ岡２・３式）。本遺跡では半截竹管状工具による施文が多い。
- 内面は丹念なミガキが多いが、縦位に縄文が施されるものもある。

ノダップⅡ式（道南部）

- 器形は、口縁部が外反または広く曲線的に開口し、口唇部直下や器形の変化する部位に横環する貼付帯があり、その上は縦位に撚紐刻み、これを横位に切るように縄線文が施される。原体はＬＲが圧倒的に多い。
- 縄文は節が細長く整然とする。結束第１種や別原体（ＲＬ）の羽状縄文もごく少数みられる。後者二者は道央部の影響と考える。曲線的な器形のためか、胴部中位から下位では横走気味のものある。
- 内面は、筋が明瞭に残るヨコナデが多い。
- 胎土は、繊維を中量程度含むものと、ほとんど含まれないものに分けられ、混和材は細粒の白色物質（岩片）が多量に含まれる。これらには「海綿骨針」もあると考える。繊維を含むものは道央部の萩ヶ岡式や柏木川式の特徴で、後者は道南地方で出土するものに類似する。
- 道南地方で出土するものと若干異なるが、これらは道央部に伝わったノダップⅡ式で、胎土等が並行する柏木川式と異なるので、土器そのものあるいは製作技法が伝わり、両型式が影響し合ったと考える。

柏木川式（道央部　萩ヶ岡４式・紅葉山式）

- 器形は、曲線的なものと直線的なものがあり、前者は道南部の影響、後者は道央部の前型式から続く特徴と考える。
- 地文は、節は不整で、条間があき施されない部分もある、浅い施文、縦走、横走気味であることが特徴である。
- 地文に綾絡文、刺突文列（横環する複数の刺突文）や押引文、縄線文、貼付、沈線文が施される。刺突文・押引文の原体はその圧痕形状から、半截竹管状工具、先端部が二又状の工具、棒状工具、稀に撚紐を用いており、これらの文様は萩ヶ岡式からの影響と考える。縄線文もみられるが、これは平行する道南部のノダップⅡ式の影響と推測する。
- 内面は、調整はやや雑なミガキで、縄文や綾絡文が縦位に施されるものもあり、萩ヶ岡式から続く特徴であろう。
- 胎土は、ノダップⅡ式と同様、繊維を中量程度含むものと、ほとんど含まれないものに分けられるが、比較的多様であり、前者は萩ケ岡式、後者はノダップⅡ式に類似する。
- 地文が縦走・横走するのは、曲線的なノダップⅡ式の影響と推測する。

大木式系土器（東北地方）

- 曲線的な器形である。
- 口唇部に沈線文が施されるものは「榎林式」の影響を受けた可能性があり、大木８ｂ式に相当する。
- 最花式（中の平Ⅲ式　大木９式の古い段階）が出土した（図Ⅴ－２－17－220）。薄手で曲線的な器形で、内面はミガキである。破片は楕円形で、周囲を打ち欠かれ成形された土製品と思われ、これと同一個体の破片がみられないことから、破片の状態で東北、道南地方から伝わったと推測する。
- 榎林式、最花式はノダップⅡ式や柏木川式に並行すると理解されている。

地文・胎土・器面調整

地文は、萩ヶ岡式～余市式とも、器面に地文を施した後に貼付がなされる例が圧倒的に多い、極少数、貼付と器面が同時に施文されるものもあり、道南地方の中期後半の煉瓦台式に特徴的な施文方法である。

胎土は、素地の粘土に混和材として「繊維」や「砂礫」を人為的に加えたもので、繊維は炭化し黒色を呈する有機質で「極多量・多量・中量・少量・微量・無」で区分した。砂礫は、粒径で「細粒・中粒・粗粒」に分け、鉱物、岩石、その他の物質を観察した。

器面調整は、「ナデ」、「ミガキ」、「非調整」に分けた。ナデは、複数の平行する筋で、含有する混和材が移動しその線がみられる場合もある。また、混和材が剥落し、筋状の線のみ認められる場合がある。ナデには工具の幅の止め（アタリ）の痕跡があるヘラを用いたものが多い。ミガキは、平滑な面がみられ光沢を帯びる場合もある。器面を幾分か削り取るため稜線が生じるがこれがほとんど残らないものもある。「沈線文状の調整痕」は、棒状の工具を用いたナデあるいはミガキで、浅い沈線文のように器面が線状に低くなるものも多くあり、特に顕著な場合これを観察表に記した。

再生土製品

これら再生土製品は、Ⅲ群ｂ類土器のすべての型式にみられ、特に萩ケ岡式に多い。加工されたものか、遺跡での自然営力によるものなのか、厳密に特定できないものが多い。掲載した土製品は人為的に加工された可能性が高いと考えたものである。

- 形状は土器本来の部位に関連するものと、そうでないものがあり、前者は突起部の形状を利用したものがある。
- 土器破片の割れ口を打ち欠きまたは切り取り、さらに研磨し意図する形態に「成形」される。打ち欠きは剥離、切り取りは割れ口形状が直線的あるいは曲線的に整い、研磨は磨耗した様相を呈する。
- 認めた形態は、円形（半円）・三角形・四角形（正方形・長方形・台形）・多角形（五角形）がある。二次的に加工された割れ口は他の破片と接合しないものが多い。
- 切り取りの割れ口は凹凸が緩和され「平坦」で、さらに研磨が加えられると「平滑」になる。
- 土器破片のほぼ中央に穿孔されるものがある。穿孔途中で貫通しないものもあるが、主に外面から穿つ例が多い。
- 穿孔される場合、器壁が薄くなるように、土器の内面の対応する部分が剥離状に加工されている。
- 加工方法
  1．**打ち欠き**：土器破片の周縁を打ち欠き、目的の形状に成形する　；通常の割れとの区別

2．切り取り：土器を直線あるいは曲線的に切り取ったと推測する　；通常の割れとの区別
3．研磨：土器破片の割れ口、内外面を研磨する　；磨耗した破片との区別
4．穿孔：土器破片の内外面から孔を穿つ

- 再生土製品は、①装飾品、②土器破片を利用し加工技術の練習を行ったもの、④石器等の形態等、意図する形状を示すもの、⑤土器の文様や胎土等の製作見本、⑥子供の玩具等であったと推測する。（末光）

（2）石器等

石器はフレイク集中ＬＦＣ－４・５を遺構が集中する区域で確認し、集落内で石器製作の場があったことが判明した。本遺跡出土の特徴を指摘しておく。

石刃鏃が１点出土した。対岸のキウス９遺跡からは複数出土している（北埋調報252）。石鏃は有茎が多く、石槍・ナイフも同様である。石錐はつまみ部を有するものが数点出土した。つまみ付きナイフは頁岩の縦長剥片を素材とするものが多い。スクレイパーは形状や刃部の位置が多様である。礫石器では磨製石斧が多く出土した。破片のものが多い。使用により破損したものは、刃部再生加工やたたき石等に転用され、二次的に利用されたと推測する。すり石は定型的な北海道式石冠や扁平打製石器等も少数みられ、石錘も数点ある。砥石は多数出土した。大型ものはなく手のひら程度の大きさで、複数面に砥面を有し、溝状の使用痕が明瞭なものある。比較的軟質な砂岩が利用されている。石製品は、緑青色の蛇紋岩系の岩石に敲打、研磨、穿孔を施した玉が多数出土した。また、いかり石と呼称される大型の石製品も出土した。（愛場）

３．分析の目的と結果の評価

本遺跡から出土した遺物について、次の自然科学的手法による分析を行った。

「黒曜石製遺物原産地推定」（本書 付篇１）
「石器及び玉類の岩石学的分析」（本書 付篇２）
「放射性炭素年代測定」（北埋調報284 付篇２）
「炭化樹種同定」（北埋調報284 付篇３）

分析の詳細は上記を参照していただきたい。本節では縄文時代に関する事項について、分析の目的と結果の評価を述べ、旧石器時代の遺物は第Ⅵ章で記載した。

（1）黒曜石製遺物原産地推定（付篇１）

＊目的

本遺跡では、土器の出土が多く石器が少ない特徴で、主たる時期は縄文時代中期後半である。点数が少なく時期も限られることから、同一の原産地である蓋然性が高いと想定し、これを確認するためと、道南地方の大木式系やノダップⅡ式土器が出土しており、道南地方原産の黒曜石が持ち込まれているかを確認することが主な目的である。

また、１点のみ出土の縄文時代早期の石刃鏃も原産地を知る目的で行った。

＊結果の評価

縄文時代中期は「上士幌」判別群「上士幌」エリアが９点、「赤井川」判別群「赤井川」が６点で

表Ⅶ－３－１　黒曜石製遺物原産地推定結果一覧（縄文時代）

試料No.	器種	出土地点	遺物番号	層位	時期	肉眼観察での所見	分析結果	
							判別群	エリア
1	石鏃	ＬＨ－４	5	覆土	縄文時代中期	無色部分 筋状	所山	置戸
2	石鏃	ＬＨ－９	164	床直	縄文時代中期	古い割れ面・表面が脂肪光沢	上士幌	上士幌
3	スクレイパー	ＬＨ－９	166	床直	縄文時代中期	無色部分あり	上士幌	上士幌
4	石鏃	ＬＨ－12	351	床直	縄文時代中期	先行剥離面が脂肪光沢	上士幌	上士幌
5	石鏃	ＬＨ－14	238	覆土	縄文時代中期	粗粒の球果 微量	白滝1	白滝
6	スクレイパー	ＬＨ－18	740	覆土２	縄文時代中期	無色部分多い 粗粒の球果 無作為	上士幌	上士幌
7	石鏃	ＬＨ－18	1154	床面	縄文時代中期	原礫面 筋状の構造	豊浦	豊浦
8	石鏃	ＬＨ－21	—	床面	縄文時代中期	小球果？	上士幌	上士幌
9	Ｒフレイク	ＬＰ－８	—	覆土	縄文時代中期	小球果	赤井川	赤井川
11	石槍・ナイフ	ＬＰ－23	19	覆土	縄文時代中期	小球果 無作為	上士幌	上士幌
12	石鏃	ＬＰ－23	9	覆土	縄文時代中期	全体的に無色	上士幌	上士幌
13	石鏃	ＬＰ－23	—	覆土	縄文時代中期	赤色部分あり	上士幌	上士幌
14	石鏃	ＬＰ－31	10	覆土１	縄文時代中期	小球果	赤井川	赤井川
15	石鏃	ＬＰ－33	1	覆土１	縄文時代中期	原礫面 無色部分	赤井川	赤井川
16	石鏃	ＬＰ－38	18	覆土２	縄文時代中期	粗粒の球果 筋状	赤井川	赤井川
17	スクレイパー	ＬＰ－49	—	覆土	縄文時代中期	原礫面　小球果	上士幌	上士幌
18	石鏃	ＬＦＣ－３	—	Ｖ２層	縄文時代中期	粗粒の球果 無作為	赤井川	赤井川
19	石刃鏃	15－57区	—	Ⅰ層	縄文時代早期	無色部分 筋状	所山	置戸
20	石槍	29－79区	—	Ⅴ層	縄文時代中期	小球果 筋状	赤井川	赤井川

表Ⅶ－３－２　石製品・玉類 岩石学的分析一覧

試料番号	分類	遺構・包含層	層位	遺物番号	時期	肉眼観察による所見	予想した岩石名	分析結果
キ5-1	石製品	ＬＨ－１	覆土	1	縄文時代中期	青～緑色 脂肪光沢 緻密 硬質 黒色部分あり	ロジン岩	緑泥石岩
キ5-2	石製品	ＬＨ－11	覆土	14	縄文時代中期	緑色 脂肪光沢 緻密 硬質	タルク岩	タルク岩
キ5-3	石製品	ＬＨ－12	覆土	1	縄文時代中期	緑色 光沢なし 緻密 硬質 黒色部分筋状 白色の粒子	蛇紋岩	蛇紋岩
キ5-4	玉	ＬＨ－16	焼土上面	231	縄文時代中期	暗青色 脂肪光沢 緻密 硬質	タルク岩	緑泥石岩
キ5-5	玉	ＬＨ－18	覆土２	549	縄文時代中期	青～緑色 真珠光沢 緻密 硬質 黒色部分あり	蛇紋岩	緑泥石岩
キ5-6	玉	ＬＨ－18	床直	805	縄文時代中期	緑色 脂肪光沢 緻密 軟質	タルク岩	緑泥石岩
キ5-7	玉	ＬＨ－21	覆土２	—	縄文時代中期	青色 真珠光沢 緻密 硬質 光にあてると透明	蛇紋岩	緑泥石岩
キ5-8	玉	ＬＰ－23	覆土BY	1	縄文時代中期	緑色 真珠光沢 緻密 硬質 白色の粒子	ロジン岩？	緑泥石岩
キ5-9	玉	ＬＰ－23	覆土BY	2	縄文時代中期	暗青色 真珠光沢 緻密 硬質	蛇紋岩	緑泥石岩
キ5-10	玉	26－70区	Ｖ２層	—	縄文時代中期	濃緑色 脂肪光沢 緻密 硬質 黒色（濃緑色）部分多い 白色の粒子	不明	蛇紋岩
キ5-11	玉	26－71区	Ｖ２層	—	縄文時代中期	淡緑色 脂肪光沢 緻密 硬質 黒色部分筋状	蛇紋岩	緑泥石岩
キ5-12	玉	27－69区	Ｖ２層	—	縄文時代中期	暗緑色 脂肪光沢 緻密 硬質	蛇紋岩	緑泥石岩
キ5-13	玉	28－77区	FV層	—	縄文時代中期	暗青色 真珠光沢 緻密 硬質	蛇紋岩	緑泥石岩
キ5-14	玉	31－40区	Ⅲ層	—	縄文時代後期	光沢なし 軟質 細粒な粒子が目立	凝灰岩？ 珪藻岩？	凝灰質珪化岩
キ5-15	玉	32－67区	Ｖ１層	—	縄文時代中期	淡緑色 脂肪光沢 緻密 硬質 褐色部分筋状	ロジン岩	緑泥石岩

多く、他は「所山」判別群「置戸」・「白滝１」判別群「白滝」エリア・「豊浦」判別群「豊浦」が１点ずつである。

本時期は「上士幌」・「赤井川」産の黒曜石が主に使用されたと考える。また、道南地方の「豊浦」原産の黒曜石もみられ、土器と同じく遺物そのものの移動を確認できた。

本遺跡、低位部の縄文時代早期の黒曜石の利用は、白滝地区と赤井川の原産地のものが主であることを報告した（北埋調報284）。時期ごとに主たる原産地は異なるが、道央地域の遺跡では、赤井川原産のものは時代を通して常に利用されていると推測する。縄文時代早期の石刃鏃は、「所山」判別群「置戸」エリアと特定できた。キウス川対岸のキウス９遺跡では黒曜石の石刃鏃が92点（うち２点は破片）出土し、うち89点について原産地分析を行っている（北埋調報 252）。その結果は「所山」判別群「置戸」エリアが最も多く81点、「白滝１」判別群「白滝」エリアが６点、「生田原」判別群「生田原」エリアが２点で、圧倒的に「所山」判別群「置戸」エリアが多く、本遺跡出土の石刃鏃も同じ原産地であることが確認できた。

（２）石器及び玉類の岩石学的分析（付篇２）

＊目的

本遺跡から石製品・玉類が竪穴住居跡や土坑、包含層から出土した（表Ⅶ－３－２）。「キ５－14」は出土層位から縄文時代晩期のもので報告済みである（北埋調報284　272頁　図Ⅴ－66－43）これ以外はすべて、遺構の時期や出土層位から縄文時代中期後半で、概して緻密な構造で緑色を呈する石材である。肉眼観察では岩石名を特定しきれないため、岩石学的鑑定を行った。石製品・玉類は普遍的にみられない岩石が用いられることが多く、石材を特定することは当時のモノの移動を示す有効な情報である。

＊結果の評価

鑑定結果は、緑泥石岩11点、蛇紋岩２点、タルク岩１点、凝灰岩質珪化岩１点であった。縄文時代晩期の「キ５－14」は凝灰岩質珪化岩で、「葉ろう石」がみられることら、火山性の堆積岩（凝灰岩）が変成作用により生じたもので、産地は火山活動域に存在する。本遺跡も恵庭岳・樽前山の近くであり、そう遠くない場所で入手することが可能であったと推測する。

前三者は、橄欖岩を起源とし変成作用により生じたもので、同じグループの岩石として理解できる。橄欖岩の変成作用により蛇紋岩が生じ、さらに緑泥石岩（緑泥片岩 緑泥石：輝石・角閃石・黒雲母などの変質で生じる）・タルク岩（滑石片岩：橄欖岩や蛇紋岩中に含まれ、輝石・角閃石・橄欖石などの変質で生じる）へと変成するものもある。ＥＤＳ分析の結果では、試料の多くが酸化鉱物であるクロムスピネルを含んでおり、ダン橄欖岩（橄欖石が90％以上）が起源であると考えられている。

北海道内で、これらの蛇紋岩系の岩石が存在するのは「神居古潭帯」であるが、「付篇２の４．考察」では、そこが原産地とは考えにくいとの結論である。また、この変成帯に特徴的な「ロジン岩」と鑑定された試料もない。

本遺跡は、道南や東北地方の影響がみられることから、これら石製品・玉類も搬入品で、石材の原産地は道外の可能性がある。

この蛇紋岩系の石材を用いた石製品・玉類が出土する遺跡は多いが、現状は、本稿も含め、その化学組成を分析し特徴的な鉱物から名称を特定するまでにとどまっている。また、この種の岩石は色調、光沢、緻密さ等の肉眼的な特徴は共通しており、発掘現場で正確に石材を特定することは容易でない。

表Ⅶ－３－３　キウス５遺跡 放射性炭素年代測定 暦年較正年代（北理調報　284）

試料番号	試料	出土地点	層位	Code No.	前処理	暦年較正用(yrBP・丸め込みし)	暦年較正１σ (yrcalBP)	暦年較正２σ (yrcalBP)
26	木炭	ＬＨ－６	床面直上	IAAA-72098	AAA	3,047±33	1,390-1,360BC (68.2%)	1,420-1,350BC (69.9%) 1,260-1,210BC (5.5%)
46	木炭	ＬＨ－25Ａ	床面直上	IAAA-72118	AAA	3,719±34	2,200-2,170BC (12.4%) 2,150-2,110BC (16.8%) 2,100-2,030BC (38.0%)	2,210-2,020BC (95.4%)
47	木炭	ＬＨ－25Ａ	床面直上	IAAA-72119	AAA	3,885±33	2,460-2,340BC (68.2%)	2,470-2,290BC (93.7%) 2,250-2,230BC (1.7%)
48	木炭	ＬＨ－25Ａ	床面直上	IAAA-72120	AAA	3,919±33	2,470-2,340BC (68.2%)	2,490-2,290BC (95.4%)
25	木炭	ＬＨ－５	ＨＦ－１	IAAA-72097	AAA	3,966±35	2,570-2,520BC (24.2%) 2,500-2,460BC (44.0%)	2,580-2,340BC (95.4%)
33	木炭	ＬＨ－15	ＨＰ－２	IAAA-72105	AAA	4,028±37	2,580-2,485BC (68.2%)	2,840-2,810BC (2.1%) 2,640-2,480BC (93.3%)
36	木炭	ＬＨ－18	ＨＦ－１	IAAA-72108	AAA	4,032±33	2,580-2,485BC (68.2%)	2,840-2,810BC (1.7%) 2,630-2,470BC (93.7%)
27	木炭	ＬＨ－12	ＨＦ－１ 上面	IAAA-72099	AAA	4,066±33	2,840-2,810BC (6.9%) 2,660-2,560BC (48.7%) 2,530-2,490BC (12.7%)	2,860-2,810BC (11.2%) 2,700-2,720BC (2.1%) 2,700-2,480BC (82.1%)
43	木炭	ＬＨ－22	床面直上	IAAA-72115	AAA	4,069±34	2,840-2,810BC (8.0%) 2,670-2,560BC (49.5%) 2,520-2,490BC (10.7%)	2,860-2,810BC (12.6%) 2,750-2,720BC (2.6%) 2,700-2,480BC (80.0%)
20	木炭	ＬＨ－２	床面	IAAA-72092	AAA	4,074±34	2,840-2,810BC (9.0%) 2,670-2,560BC (52.2%) 2,520-2,490BC (7.0%)	2,860-2,810BC (14.4%) 2,750-2,720BC (3.9%) 2,700-2,490BC (77.1%)
24	木炭	ＬＨ－５	ＨＦ－１	IAAA-72096	AAA	4,084±33	2,840-2,810BC (11.3%) 2,680-2,570BC (56.9%)	2,860-2,800BC (17.6%) 2,760-2,720BC (6.1%) 2,710-2,560BC (64.2%) 2,540-2,490BC (7.4%)
23	木炭	ＬＨ－４	床面	IAAA-72095	AAA	4,090±34	2,850-2,810BC (13.4%) 2,680-2,570BC (54.8%)	2,870-2,800BC (19.4%) 2,760-2,560BC (71.0%) 2,540-2,490BC (5.0%)
18	木炭	ＬＨ－２	床面	IAAA-72090	AAA	4,090±35	2,850-2,810BC (13.4%) 2,680-2,570BC (54.8%)	2,870-2,800BC (19.3%) 2,760-2,560BC (70.4%) 2,540-2,490BC (5.7%)
41	木炭	ＬＨ－21	床面直上	IAAA-72113	AAA	4,094±30	2,840-2,810BC (13.2%) 2,680-2,570BC (55.0%)	2,860-2,800BC (20.4%) 2,760-2,560BC (72.8%) 2,530-2,490BC (2.5%)
28	木炭	ＬＨ－12	ＨＦ－１	IAAA-72100	AAA	4,094±36	2,850-2,810BC (14.6%) 2,700-2,570BC (53.6%)	2,870-2,800BC (20.4%) 2,760-2,560BC (70.7%) 2,530-2,490BC (4.3%)
21	木炭	ＬＨ－４	覆土	IAAA-72093	AAA	4,097±34	2,850-2,810BC (14.8%) 2,740-2,730BC (0.8%) 2,700-2,570BC (52.5%)	2,870-2,800BC (21.0%) 2,760-2,560BC (71.1%) 2,530-2,490BC (3.0%)
22	木炭	ＬＨ－４	床面	IAAA-72094	AAA	4,099±34	2,850-2,810BC (15.1%) 2,740-2,730BC (1.9%) 2,700-2,570BC (51.3%)	2,870-2,800BC (21.5%) 2,760-2,560BC (71.4%) 2,530-2,490BC (2.4%)
29	木炭	ＬＨ－12	ＨＦ－１ 上面	IAAA-72101	AAA	4,100±32	2,850-2,810BC (14.7%) 2,700-2,570BC (53.5%)	2,870-2,800BC (21.8%) 2,760-2,560BC (71.6%) 2,530-2,500BC (1.8%)
42	木炭	ＬＨ－21	床面直上	IAAA-72114	AAA	4,100±36	2,850-2,810BC (15.6%) 2,740-2,730BC (3.7%) 2,700-2,570BC (48.9%)	2,870-2,800BC (21.6%) 2,780-2,560BC (71.3%) 2,530-2,490BC (2.5%)
45	木炭	ＬＨ－22	ＨＦ－１ 上面	IAAA-72117	AAA	4,101±32	2,850-2,810BC (15.2%) 2,700-2,570BC (53.0%)	2,870-2,800BC (22.0%) 2,760-2,560BC (71.8%) 2,530-2,500BC (1.6%)
40	木炭	ＬＨ－21	床面直上	IAAA-72112	AAA	4,113±36	2,860-2,810BC (18.8%) 2,750-2,720BC (8.6%) 2,700-2,560BC (40.9%)	2,880-2,570BC (95.4%)	
38	木炭	ＬＨ－18	ＨＦ－２	IAAA-72110	AAA	4,125±31	2,860-2,800BC (20.1%) 2,760-2,720BC (13.0%) 2,700-2,620BC (35.1%)	2,870-2,800BC (25.6%) 2,780-2,570BC (69.8%)
34	木炭	ＬＨ－15	ＨＰ－２	IAAA-72106	AAA	4,129±34	2,860-2,800BC (19.5%) 2,760-2,620BC (48.7%)	2,880-2,580BC (95.4%)
44	木炭	ＬＨ－22	床面直上	IAAA-72116	AAA	4,149±32	2,870-2,830BC (14.5%) 2,820-2,800BC (5.6%) 2,780-2,660BC (48.2%)	2,880-2,620BC (95.4%)
37	木炭	ＬＨ－18	ＨＦ－１	IAAA-72109	AAA	4,157±33	2,880-2,830BC (14.2%) 2,820-2,670BC (54.0%)	2,880-2,620BC (95.4%)
56	木炭	ＬＰ－30	焼土	IAAA-72128	AAA	4,164±35	2,880-2,840BC (12.1%) 2,820-2,740BC (34.6%) 2,730-2,670BC (21.6%)	2,880-2,620BC (95.4%)
39	木炭	ＬＨ－19	ＨＦ－２	IAAA-72111	AAA	4,185±35	2,890-2,850BC (14.4%) 2,820-2,740BC (39.5%) 2,730-2,660BC (14.4%)	2,890-2,830BC (22.9%) 2,820-2,660BC (70.7%) 2,650-2,630BC (1.8%)
19	木炭	ＬＨ－２	床面	IAAA-72091	AAA	4,198±37	2,890-2,850BC (18.6%) 2,810-2,750BC (38.5%) 2,730-2,700BC (11.2%)	2,900-2,820BC (26.8%) 2,820-2,660BC (68.6%)
35	木炭	ＬＨ－16	ＨＦ－２	IAAA-72107	AAA	4,245±36	2,910-2,870BC (34.7%) 2,810-2,770BC (33.5%)	2,920-2,850BC (62.9%) 2,820-2,740BC (28.7%) 2,730-2,690BC (3.8%)
55	木炭	ＬＰ－16	覆土	IAAA-72127	AAA	4,300±37	3,010-2,990BC (5.2%) 3,030-2,880BC (63.0%)	3,020-2,870BC (96.4%)
30	木炭	ＬＨ－14	覆土	IAAA-72102	AAA	4,377±34	3,025-2,920BC (68.2%)	3,090-2,900BC (95.4%)
32	木炭	ＬＨ－14	覆土	IAAA-72104	AAA	4,386±34	3,080-3,070BC (4.3%) 3,030-2,920BC (63.9%)	3,100-2,900BC (95.4%)
53	木炭	ＬＰ－３	Ｐ－２	IAAA-72125	AAA	4,395±36	3,090-3,060BC (12.5%) 3,030-2,920BC (55.7%)	3,270-3,240BC (2.9%) 3,110-2,900BC (92.5%)
31	木炭	ＬＨ－14	覆土	IAAA-72103	AAA	4,420±33	3,370-3,350BC (3.2%) 3,100-3,000BC (50.0%) 2,990-2,930BC (15.0%)	3,330-3,230BC (14.2%) 3,180-3,160BC (1.1%) 3,120-2,910BC (80.1%)
52	木炭	ＬＰ－３	Ｐ－２	IAAA-72124	AAA	4,450±34	3,330-3,280BC (31.1%) 3,180-3,160BC (2.7%) 3,120-3,030BC (34.4%)	3,340-3,000BC (92.2%) 2,980-2,930BC (3.2%)
50	木炭	ＬＨ－25Ｂ	ＨＦ－１	IAAA-72122	AAA	4,457±37	3,330-3,210BC (36.6%) 3,180-3,150BC (4.3%) 3,120-3,080BC (13.1%) 3,070-3,030BC (14.2%)	3,340-3,010BC (94.4%) 2,980-2,960BC (1.0%)
54	木炭	ＬＰ－３	Ｐ－２	IAAA-72126	AAA	4,498±32	3,340-3,260BC (27.0%) 3,250-3,210BC (13.0%) 3,190-3,150BC (15.3%) 3,140-3,100BC (12.9%)	3,360-3,090BC (95.4%)
51	木炭	ＬＨ－25Ｂ	ＨＦ－１	IAAA-72123	AAA	4,534±35	3,360-3,330BC (17.7%) 3,240-3,110BC (50.5%)	3,370-3,290BC (34.4%) 3,250-3,100BC (61.0%)
49	木炭	ＬＨ－25Ｂ	ＨＦ－１	IAAA-72121	AAA	4,620±35	3,500-3,440BC (46.9%) 3,380-3,350BC (21.3%)	3,520-3,340BC (95.4%)

分析鑑定の結果を蓄積しこれらを再検討し、さらに道内における産地の有無を調べ、既知の産地との比較分析を行う等して、縄文時代の人間活動を解明していく必要がある。

（3）放射性炭素年代測定結果（ＡＭＳ）（北埋調報284　付篇２）

放射性炭素年代測定は平成19（2007）年度に過年度出土分もまとめて行った。

＊目的

本遺跡では縄文時代中期後半～後期初頭の住居跡を確認した。出土土器から四つの時期に分けられる。すなわち、①：**Ⅲ群ｂ類「萩ヶ岡式期」**、②：**Ⅲ群ｂ類「ノダップⅡ式期」（道南系）**、③：**Ⅲ群ｂ類「柏木川式期」**、④：**Ⅳ群ａ類「余市式期」**である。

これらの遺構は、調査区の中央付近に位置するものと北東側部分に集中するものがあり、後者に位置するものが多い。遺構の切り合い・近接・平面重複がみられ、発掘調査でこれらの新旧関係の把握に努めたが、判断できなかったものや、調査での判断を裏付けるための傍証をえて、これらの絶対年代から新旧関係を判断することが主たる目的である。

分析試料は住居跡ＬＨを主とし、試料は炉跡である焼土に伴う炭化物や住居の上部構造に用いられた炭化材である。なおＬＰ－３・16は小型の住居跡、ＬＰ－30は長径約1.2ｍの土坑で、覆土中に焼土と炭化材がみられた。遺構が位置する調査区中央付近と東側の集中区域の中間付近に位置し、両区域に時間差がある可能性を考えた場合、その中間に位置する本遺構の年代も知る必要があると考え分析した。

＊結果の評価

分析結果のうち**「暦年較正用(yrBP・丸め込みなし)」**の数値が、上段が新しく下段へと古くなるよう並び替え（表Ⅶ－３－３）、さらに同一の遺構から複数点の試料を測定したものは、それらの結果の最新と最古の値と、年数の差を計算し簡素化したものを、表Ⅶ－３－４にまとめた。これらをもとに分析結果の評価をする。

年数の差が100年以上になる要因を特定することはできない。構築材の再利用や繰り返し居住した可能性を指摘するに留まる。おそらく一つの住居の居住年数は、最大でも50年程度であろうか。

次に、遺構の上屋構造を想定し場合、互いの位置が近接し同時期に存在したと考えがたい遺構の新旧関係を、表Ⅶ－３－４にまとめた結果から判断する。数値は「最古値」で検討する。

・ＬＨ－４・５・６が近接する事例

ＬＨ－４が古く、ＬＨ－５、ＬＨ－６の順である。ＬＨ－４とＬＨ－５は同規模の大きな住居跡で、ＬＨ－４をＬＨ－５に構築しなおしたもの、ＬＨ－６はＬＨ－５の廃絶後に造られたと推測する。

・ＬＨ－15・16・21・22が近接する事例

ＬＨ－16が最も古く、ついでＬＨ－22、ＬＨ－15、ＬＨ－21である。住居の規模からＬＨ－22がＬＨ－15（一般的な規模の住居）に、ＬＨ－16がＬＨ－21（規模の大きな住居）に構築しなおされたと推測する。

・ＬＨ－25Ａ・Ｂが平面重複する事例

層位的な判断と同じで、ＬＨ－25Ｂが古くＬＨ－25Ａが新しい。

さらに、遺構の位置する区域分けをし、区域の新旧関係と、それぞれにおける遺構について年代測定結果と出土土器の型式との整合を確認する。

本遺跡で古い段階の住居跡は、年代測定の結果は約4,200～4,500年前に相当する。調査区南東側斜

表Ⅶ－３－４　住居跡の放射性炭素年代測定結果一覧（縄文時代）

遺構の位置する区域	遺構名	図	暦年較正用（yrBP）「土以下及び年」省略		最古と最新の年数の差	土器型式 ゴチック体：復原土器 明朝斜字体：掲載した破片土器					備考
			最新値（数値小さい）	最古値（数値大きい）		道央系Ⅳ群	道央系新	道南系新	道央系古	遺構間破片接合	
調査区南東側斜面部	ＬＰ－３		4,450	**4, 498**	48	—	—	—	*萩ヶ岡式*		
調査区東側部分 集中区域	ＬＨ－６		*	**3, 047**	*	—	*柏木川式*	*ノダップⅡ式*	**萩ヶ岡式（底部）**	萩ヶ岡式：ＬＨ－８・10と接合	
	ＬＨ－５		3,966	**4, 084**	118	*余市式*	**ノダップⅡ式～柏木川式（縄線文・底部）**		*萩ヶ岡式*	萩ヶ岡式：ＬＨ－10と接合 萩ヶ岡式：ＬＰ－71と接合 萩ヶ岡式：ＬＨ－25・ＬＰ－59と接合 柏木川式：ＬＨ－10と接合	
	ＬＨ－４		4,090	**4, 099**	9	—	*柏木川式*	**ノダップⅡ式（大木式の影響）**	—		
	ＬＨ－２		4,074	**4, 198**	124	—	**柏木川式**	*ノダップⅡ式*	*萩ヶ岡式*		
	ＬＨ－19		*	**4, 185**	*	—	*柏木川式*	*ノダップⅡ式*	**萩ヶ岡式（底部）**		
	ＬＨ－18		4,032	**4, 157**	125	—	**ノダップⅡ式～柏木川式（縄縄文）**		*萩ヶ岡式*	柏木川式：ＬＰ－23と接合	
	ＬＨ－22		4,069	**4, 149**	80	—	*柏木川式*	—	*萩ヶ岡式*	萩ヶ岡式：ＬＦ－89と接合	
	ＬＨ－15		4,028	**4, 129**	101	—	*柏木川式*	*ノダップⅡ式*	*萩ヶ岡式*		
	ＬＨ－21		4,094	**4, 113**	19	—	**柏木川式（底部）**	**ノダップⅡ式**	**萩ヶ岡式**	萩ヶ岡式（復原個体）：ＬＰ－31と接合	
	ＬＨ－12		4,066	**4, 100**	34	—	**柏木川式**	**ノダップⅡ式**	萩ヶ岡式	萩ヶ岡式：ＬＨ－10・ＬＰ－74と接合	
	ＬＨ－16		*	**4, 245**	*	—	*柏木川式*	*ノダップⅡ式*	萩ヶ岡式	萩ヶ岡式：ＬＨ－23と接合 ノダップⅡ式：ＬＨ－23・26と接合 柏木川式：ＬＨ－23と接合	
住居跡が位置する区域の中間付近	ＬＰ－30		*	**4, 164**	*	—	**柏木川式**	—	—		
調査区中央付近	ＬＨ－25Ａ		3,719	**3, 919**	200	**余市式**	—	—	—		
	ＬＰ－16		*	**4, 245**	*	—	—	ノダップⅡ式	*萩ヶ岡式*	ノダップⅡ式：ＬＨ－23と接合	
	ＬＨ－14		4,377	**4, 420**	43	—	*柏木川式*	—	*萩ヶ岡式*		
	ＬＨ－25Ｂ		4,457	**4, 620**	163	—	—	ノダップⅡ式	*萩ヶ岡式*	萩ヶ岡式：ＬＰ－59と接合 萩ヶ岡式：ＬＰ－53と接合 ノダップⅡ式：Ｈ－10と接合	

表Ⅶ－３－５　キウス５遺跡の炭化材樹種同定結果（北埋調報　284）

番号	遺構名	取り上げNo.	層位	時期	樹種
96	ＬＨ－２	ＣＡ－５	床面	縄文時代中期	トネリコ属
97	ＬＨ－２	ＣＡ－15	床面	縄文時代中期	トネリコ属
98	ＬＨ－２	ＣＡ－18	床面	縄文時代中期	トネリコ属
99	ＬＨ－２	ＣＡ－19	床面	縄文時代中期	トネリコ属
100	ＬＨ－２	ＣＡ－20	床面	縄文時代中期	コナラ属コナラ亜属コナラ節
101	ＬＨ－２	ＣＡ－21	床面	縄文時代中期	トネリコ属
102	ＬＨ－４	ＣＡ－１	覆土	縄文時代中期	コナラ属コナラ亜属コナラ節
103	ＬＨ－４	ＣＡ－13	床面	縄文時代中期	コナラ属コナラ亜属コナラ節
104	ＬＨ－４	ＣＡ－23	床面	縄文時代中期	コナラ属コナラ亜属コナラ節
105	ＬＨ－14	ＣＡ－１	覆土	縄文時代中期	キハダ
106	ＬＨ－14	ＣＡ－５	覆土	縄文時代中期	トネリコ属
107	ＬＨ－14	ＣＡ－８	覆土	縄文時代中期	コナラ属コナラ亜属コナラ節
108	ＬＨ－21	1	床面直上	縄文時代中期	トネリコ属
109	ＬＨ－21	2	床面直上	縄文時代中期	広葉樹
110	ＬＨ－21	3	床面直上	縄文時代中期	コナラ属コナラ亜属コナラ節
111	ＬＨ－21	4	床面直上	縄文時代中期	コナラ属コナラ亜属コナラ節
112	ＬＨ－21	5	床面直上	縄文時代中期	コナラ属コナラ亜属コナラ節
113	ＬＨ－21	6	床面直上	縄文時代中期	トネリコ属
114	ＬＨ－21	7	床面直上	縄文時代中期	コナラ属コナラ亜属コナラ節
115	ＬＨ－21	8	床面直上	縄文時代中期	コナラ属コナラ亜属コナラ節
116	ＬＨ－21	9	床面直上	縄文時代中期	トネリコ属
117	ＬＨ－21	10	床面直上	縄文時代中期	コナラ属コナラ亜属コナラ節
118	ＬＨ－21	11	床面直上	縄文時代中期	広葉樹
119	ＬＨ－21	12	床面直上	縄文時代中期	トネリコ属
120	ＬＨ－21	13	床面直上	縄文時代中期	コナラ属コナラ亜属コナラ節
121	ＬＨ－21	14	床面直上	縄文時代中期	トネリコ属
122	ＬＨ－21	15	床面直上	縄文時代中期	トネリコ属
123	ＬＨ－21	16	床面直上	縄文時代中期	広葉樹（散孔材）
124	ＬＨ－21	17	床面直上	縄文時代中期	コナラ属コナラ亜属コナラ節
125	ＬＨ－22	1	床面直上	縄文時代中期	コナラ属コナラ亜属コナラ節
126	ＬＨ－22	2	床面直上	縄文時代中期	コナラ属コナラ亜属コナラ節
127	ＬＨ－22	3	床面直上	縄文時代中期	コナラ属コナラ亜属コナラ節
128	ＬＨ－22	4	床面直上	縄文時代中期	コナラ属コナラ亜属コナラ節
129	ＬＨ－22	5	ＨＦ－１上面	縄文時代中期	コナラ属コナラ亜属コナラ節
130	ＬＨ－22	6	ＨＦ－１上面	縄文時代中期	コナラ属コナラ亜属コナラ節
131	ＬＨ－25Ａ	1	床面直上	縄文時代後期	不明
132	ＬＨ－25Ａ	2	床面直上	縄文時代後期	不明
133	ＬＨ－25Ａ	3	床面直上	縄文時代後期	コナラ属コナラ亜属コナラ節
134	ＬＰ－16	51	覆土	縄文時代中期	ハンノキ属ハンノキ亜属

面部に単独で位置する小型のＬＰ－３、調査区中央付近に位置する、ＬＨ－25Ｂ・ＬＨ－14・小型の住居跡ＬＰ－16である。土器型式はすべて萩ヶ岡式である。次の段階は、調査区の北東側部分に集中する。約4,100～4,200年前に相当し、土器型式はノダップⅡ式・柏木川式である。住居跡がある区域の中央の土坑ＬＰ－30もこの時期と判断する。また、ＬＨ－６は測定年代結果と土器型式に整合性がない。約3,900年前の後期初頭には、ＬＨ－25Ｂのくぼみを利用した余市式を伴うＬＨ－25Ａが構築される。

以上のことから、本遺跡の集落の変遷は、Ⅲ群ｂ類萩ヶ岡式期に構築され、その場所はキウス川が流れる低位部に面する調査区南東側斜面部と、調査区中央付近の台地の平坦部から斜面の縁付近である。その後（萩ヶ岡式期～ノダップⅡ式・柏木川式期）、住居は調査区北東側の台地平坦部の限られた区域に集約され、場所を移して再構築が繰り返された。土坑ＬＰ－30が位置する付近まで集落の外縁部と推測する。後期初頭の余市式期には単独の住居が台地平坦部と斜面部の縁に構築された。

（４）炭化材樹種同定（北埋調報284　付篇３）

炭化材樹種同定は平成19（2007）年度に過年度出土分をまとめて行った（表Ⅶ－３－５）。

＊目的

本遺跡の縄文時代中期後半～後期初頭の竪穴住居に用いられた構造材の樹種を知り、他の調査事例や周辺の遺跡の調査成果と比較し、本集落の特徴を把握する。また、この種の分析結果を蓄積することは、学術研究や発掘調査の成果を評価するのに、有効な基礎情報となる。

調査した住居跡の多くでは、覆土から床面にかけて住居の構造材と考える炭化材が出土した。これらのうち、遺存状態が良好なものをサンプリングし樹種同定を行った。対象とした遺構は、ＬＨ－２（５点）・ＬＨ－４（３点）・ＬＨ－14（３点）・ＬＨ－21（17点）・ＬＨ－22（６点）・ＬＨ－25Ａ（３点）・ＬＰ－16（１点）で、合計38点である。

これらの遺構は、ＬＨ－14とＬＰ－16は調査区の中央付近に位置し、これら以外は調査区の北東側部分の遺構の集中区域にある。ＬＨ－14は２軒が平面重複し、長径が６～７ｍと推測する規模で、ＬＰ－16は先端部ピットや炉跡があり、小型の住居跡（長径２ｍ程度）と考えるものである。ＬＨ－２は長径が４ｍ程度の中規模のもの、ＬＨ－４・21は長径が８～９ｍの大規模なもの、ＬＨ－25Ａは、ＬＨ－25Ｂと平面が重複する縄文時代後期初頭で長径は約４ｍである。

＊結果の評価

分析試料38点中、「コナラ属コナラ亜属コナラ節」が20点と最も多く、次に多いのが「トネリコ属」12点、これら以外は「キハダ」１点、「広葉樹」３点、「ハンノキ属ハンノキ亜属」１点、「不明」が１点であった。

これらはすべて本遺跡周辺の現植生にみられるものである。また、擦文文化期前期の本遺跡（北埋調報284）や対岸のキウス９遺跡（北埋調報252）の樹種同定結果も同様にコナラ属が多く（北埋調報284　Ⅵ章３節（３）参照）、縄文時代と概ね同様な結果である。

キウス５遺跡の周辺では、縄文時代中期・擦文文化期前期から現代まで大きな植生の変化はないものと推測する。いずれの時期においても、竪穴住居の構築材は、特定の樹種に選択せず、集落周囲の自然環境で入手しやすいものを利用したと考える。（未光）

表Ⅶ－４－１　Ｈ－７・Ｈ－10接合座標計算表（日本測地系　４ｍグリッド）

平面直角座標XII系　日本測地系（m）			X	Y
337号 道央圏連絡道路	与点	35－75 (10700)	-124,522.932	-43,137.081
北海道 横断自動車道	与点	M－125 (STA-134)	-124,508.332	-43,090.360

方向角		°	′	″	10進法換算（°）	ラジアン換算（Rad）	sinθ	cosθ
337号 道央圏連絡道路	θ1	11	19	40	11.32778	0.19771	0.19642	0.98052
北海道 横断自動車道	θ2	19	23	13	19.38694	0.33837	0.33195	0.94330

			与点を(0, 0)とした時の相対的な座標値		三角関数計算 θ1：337号				θ2：横断道			
			x	y	x·sinθ	y·sinθ	x·cosθ	y·cosθ	x·sinθ	y·sinθ	x·cosθ	y·cosθ
337号 道央圏 連絡道路	与点	35－75 (10700)	0	0	0	0	0	0				
	グリッド杭	35－74	0	-4	0	-0.786	0	-3.922				
		35－73	0	-8	0	-1.571	0	-7.844				
		35－72	0	-12	0	-2.357	0	-11.766				
		35－76	0	4	0	0.786	0	3.922				
北海道 横断 自動車道	与点	M－125 (STA-134)	0	0					0	0	0	0
	グリッド杭	S－112	-24	-52					-7.967	-17.261	-22.639	-49.052
		S－113	-24	-48					-7.967	-15.933	-22.639	-45.278
		S－114	-24	-44					-7.967	-14.606	-22.639	-41.505
		S－115	-24	-40					-7.967	-13.278	-22.639	-37.732
		S－116	-24	-36					-7.967	-11.950	-22.639	-33.959
		T－112	-28	-52					-9.294	-17.261	-26.412	-49.052
		T－113	-28	-48					-9.294	-15.933	-26.412	-45.278
		T－114	-28	-44					-9.294	-14.606	-26.412	-41.505
		T－115	-28	-40					-9.294	-13.278	-26.412	-37.732
		T－116	-28	-36					-9.294	-11.950	-26.412	-33.959

			回転座標系の計算 X′＝-y・sinθ＋x・cosθ Y′＝x・sinθ＋y・cosθ		平面直角座標（XII系）日本測地系（m） X＝原点＋X′	Y＝原点＋Y′
			X′	Y′	X	Y
337号 道央圏 連絡道路	与点	35－75 (10700)	0	0	-124,522.932	-43,137.081
	グリッド杭	35－74	0.786	-3.922	-124,522.146	-43,141.003
		35－73	1.571	-7.844	-124,521.361	-43,144.925
		35－72	2.357	-11.766	-124,520.575	-43,148.847
		35－76	-0.786	3.922	-124,523.718	-43,133.159
北海道 横断 自動車道	与点	M－125 (STA-134)	0	0	-124,508.332	-43,090.360
	グリッド杭	S－112	-5.378	-57.018	-124,513.710	-43,147.378
		S－113	-6.706	-53.245	-124,515.038	-43,143.605
		S－114	-8.034	-49.472	-124,516.366	-43,139.832
		S－115	-9.361	-45.699	-124,517.693	-43,136.059
		S－116	-10.689	-41.925	-124,519.021	-43,132.285
		T－112	-9.151	-58.346	-124,517.483	-43,148.706
		T－113	-10.479	-54.573	-124,518.811	-43,144.933
		T－114	-11.807	-50.800	-124,520.139	-43,141.160
		T－115	-13.135	-47.026	-124,521.467	-43,137.386
		T－116	-14.462	-43.253	-124,522.794	-43,133.613

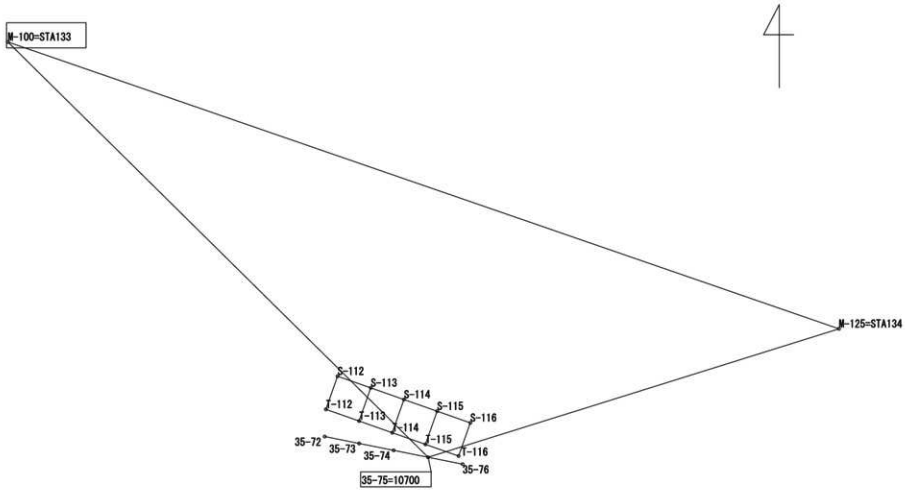

S＝1：400

図Ⅶ－４－１　グリッド接合網図

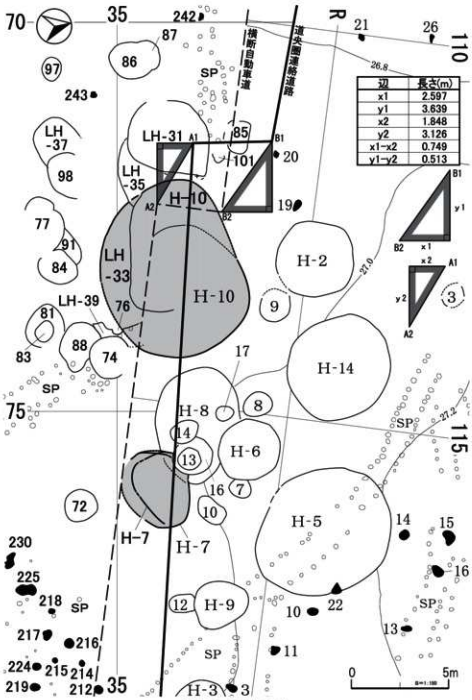

辺	長さ(m)
x1	2.597
y1	3.639
x2	1.848
y2	3.126
x1−x2	0.749
y1−y2	0.513

図Ⅶ-4-2 H-7・10

図Ⅶ－４－２　Ｈ－７・１０

4．H－7・H－10接合について（図Ⅶ－4－1・2　表Ⅶ－4－1）

（1）座標計算による接合

キウス5遺跡は、本事業に伴う発掘調査が平成15（2003）・16（2004）・18（2006）～平成21（2009）年度に行われた。平成21（2009）年度の調査区は、西側のA地区と東側のB地区があり、B地区は、平成8（1996）年度に北海道横断自動車道建設工事に伴う発掘調査の調査区（横断道C地区）と接する。本事業のB地区と横断道C地区の両調査区にまたがる遺構は、竪穴住居跡H－7・H－10がある（北埋調報116）。

これらの調査区を正確に接合するため、調査グリッドの割付の基点となった道路中心杭（横断道：STA.　本事業：SP；基点からの距離 m）の平面直角座標（日本測地系による）と、二つの基点を結ぶ「基線」の方向角を点検計算し、横断道STA.133（M－100杭）とSTA.134（M－125）、道央圏連絡道路の10700（35－75）の結んだ三角形（調査区接合のための三角形）を作り、三つの辺長と角度を計算し、閉合差が0であることを確認した（北埋調報284）。

H－7・10が位置し調査区が接する部分のグリッドは、道央圏連絡道路は東西方向35ラインの72～76間、横断自動車道は東西方向S・Tラインの112～116の間である。これらの座標を計算しその結果を図化した。なお、グリッド長さは両事業ともに4mで、座標値は日本測地系で計算した。

与点は、道央圏連絡道路は「35－75」（＝10700）、横断自動車道は「M－125」（＝STA.134）とした。与点の座標値、与点を原点としたときの各杭の相対的な座標、方向角の差から回転座標系の計算公式を用いて、それぞれの杭の平面直角座標を算出し（表Ⅶ－4－1）、この値から図化した（図Ⅶ－4－1）。

調査区接合のための三角形は閉合差が0なので、計算誤差もなくこの結果は正しい。

しかし、報告書や工事図面、測量成果簿で描かれた図面と不整合な部分がある。それは、道央圏連絡道路の35・36－72区、横断自動車道のT・S－111区の調査区には、南西側に張り出す角部分があり、この角部分に三角形を描きその形状を比較した。数値、形状ともに異なり、紙の図面上でこれらを合致させ、調査区を接合することは整合性を確保できない。先の報告書（北埋調報　284）で述べたが、横断自動車道の道路センターが平面直角座標値上は同一直線にないことや、年度ごとに設定したグリッドの方向角の値が一致していないこと等から、本報告ではこの計算した平面直角座標の値を採用し調査区を接合した。

なお、示した数値は日本測地系であり、利用には計算プログラム（国土地理院 TKY2JGD等）を用いて世界測地系の値に変換する必要がある。

（2）H－7・10の構造について

以上の座標計算に基づき、H－7・10の構造を考える。

H－7は平成8年度の調査では南側の一部を残して調査し、平成21年度はこの部分を現場で確認した。調査区接合図上でこれらは概ね場所、形状が一致する。

H－10は平成8年度の調査で、北西側の一部の壁が検出できず推定線で示され、南側部分約1/4以外を調査した。平成21年度では、調査区境界でH－10を認め、その南側でこれに切られるLH－33を確認した。調査区接合図上でこれらを示した（図Ⅶ－4－2）。平成8年度調査のH－10（北側部分）とLH－33（南側部分）が一つの住居跡であると結論づける。大型の住居跡でこれと同規模の住居跡はLH－16がある。平成8年度に調査したH－10の北西側部分と平成21年度調査のH－10で検出した壁は、誤認あるいは、H－10・LH－33の覆土中に構築された遺構の可能性がある。　（末光）

5．遺構及び焼土の土色について（表Ⅶ－５－１）

竪穴住居跡や土坑等の遺構は、人間活動で構築により生じ、利用されなくなった後は、主に自然営力により埋没し、その過程において土層が移動・混合し生じたものと理解できる。また、焼土は、被熱により自然土層が赤色化等の変化で生じたものと考える（「３　焼土という遺構について」北埋調報188　197～200頁）遺構の土層の理解には、その遺跡の各自然層の特徴を正確に把握しておく必要がある。

本遺跡の調査では、

①：掘り込まれて構築された遺構の覆土の各自然層の混在割合

②：赤色系を帯びる土層が、炉跡の焼土か、自然営力による焼土か、二次的に移動したものか、あるいは、擬似焼土＊かの判断

この二点について、色調の変化を把握するため、現場で実際に土層を混ぜ合わせ、色の階調変化を観察表（表Ⅶ－５－１）にまとめ、観察・記録した。

＊「擬似焼土」「２　梅川４遺跡の「擬似焼土」の成因について」北埋調報253　197～200)。

・掘り込まれた遺構の覆土

平成18（2006）年度の調査で、遺物包含層である「黒色土層（Ｖ２層）」と、いわゆる「地山」である「黄褐色土層（Ⅶ１層）（恵庭のローム層）」の粒度区分礫以下の構成物（粘土・シルト・砂　いわゆる「土」）を、表Ⅶ－５－１に示す割合で完全に混ぜ合わせ、湿らせた状態の色を土色帳で特定した。Ｂが黒色土層で、Ｙが黄褐色土層である。黒色土層が40％以上を占めると全体は黒色の色調を呈し、黄褐色ローム層は90％以上でないと黄色の色相を呈さないことがわかる。

遺構の覆土の観察・記録を行うさいに、遺構の構築により移動された自然層の量は遺構の規模から推測でき、自然堆積ならば、覆土は概ねこれらの周囲の自然土層が、様々な割合で混じり流入したものと理解される。色調を観察しこの観察表と照会、黒色土層と黄褐色土層がどの程度の割合で混じり生じたのかを判断するうえで有効な情報となる。

また、Ⅵ層及びⅦ層の漸移的な色調を呈する層（Ⅵ層：漸移層）の混在を含めてモデルを作成することは複雑になる。漸移層の上位は黒色、下位は黄褐色の色調を呈するので、これらを黒色土層と黄褐色土層との二つに分け単純化するのが実践的である。

・焼土

平成19（2007）年度の調査で、黒色土層（Ｖ２層）と赤色土層（ＬＦ－117・Ｒ層）を、表Ⅶ－５－１に示す割合で完全に混ぜ合わせ、湿った状態の色調を土色で特定した。Ｂが黒色土層、Ｒが焼土である。明瞭な赤色を呈するのは赤色土層が90％以上の場合で、黒色土層が60％以上混在すると見た目の色調は黒色を呈する。

焼土は人為的な炉跡、自然営力によるもの、擬似焼土かを区別し、さらにこれらが二次的に移動したものかを判断する。炉跡であるとの判断には、炭化物の有無や被熱した遺物の出土等の他の情報も認定条件となる。自然営力により生じたものは、赤色が弱く硬くないとの経験則も一つの判断基準で、斜面等を移動した場合、焼土が他の土層と混じるので焼土本来の色調が変化し、いずれの場合も、色調が判断する手がかりの一つとなる。

これらの観察表は、遺跡ごとに作成し用いることで、遺跡内での遺構の土層に観察・記録に統一性をもたせ、さらに同様な自然土層の地域内の遺跡について、同じ尺度での比較検討が可能になる。

（末光）

表Ⅶ－５－１　遺構の土色観察表

竪穴住居跡・土坑等遺構の覆土

混在割合	B	100%	90%	80%	70%	60%	50%	40%	30%	20%	10%	５%	０%
	Y	０%	10%	20%	30%	40%	50%	60%	70%	80%	90%	95%	100%
色調（マンセル表色系）		黒色 (10YR1.7/1)	—	黒色 (10YR1.7/1)	—	黒色 (10YR1.7/1)	黒色 (10YR1.7/1)	黒褐色 (10YR3/2)	灰黄褐色 (10YR4/2)	褐色 (10YR4/4)	にぶい黄褐色 (10YR5/3)	にぶい黄褐色 (10YR5/4)	黄褐色 (10YR5/6)
				黒褐色 (10YR2/2)		黒褐色 (10YR2/2)	黒色 (10YR2/1)		にぶい黄褐色 (10YR4/3)	にぶい黄褐色 (10YR4/3)	にぶい黄褐色 (10YR5/4)		明黄褐色 (10YR6/6)
							黒褐色 (10YR2/2)						

Ｂ：Ⅴ層；黒色土層（Ｔａ－ｃ下位）
Ｙ：Ⅶ層；黄褐色ローム層（Ｅｎ－ａローム層）

焼土

混在割合	B	100%	90%	80%	70%	60%	50%	40%	30%	20%	10%	５%	０%
	R	０%	10%	20%	30%	40%	50%	60%	70%	80%	90%	95%	100%
色調（マンセル表色系）		黒色 (10YR1.7/1)	黒色 (7.5YR1.7/1)	黒褐色 (7.5YR2/１)	—	黒褐色 (7.5YR3/2)	暗褐色 (7.5YR3/3)	褐色 (7.5YR4/3)	—	褐色 (7.5YR4/3)	赤褐色 (5YR4/8)	—	明赤褐色 (2.5YR5/8)
			黒色 (10YR1.7/1)	黒色 (7.5YR1.7/1)				褐色 (7.5YR4/4)		褐色 (7.5YR4/4)			明赤褐色 (5YR5/8)

Ｂ：Ⅴ層；黒色土層（Ｔａ－ｃ下位）；Ｂ層採取地点：30－70杭付近のⅤ層
Ｒ：焼土の一般的な色調；Ｒ層採取地点：ＬＦ－117

付　　篇

自然科学的手法による分析結果

1．黒曜石製遺物原産地推定

竹原弘展（株式会社 パレオ・ラボ）

（1）はじめに

キウス５遺跡は千歳市馬追丘陵西側裾部のキウス川右岸に所在する。当遺跡出土黒曜石について、エネルギー分散型蛍光Ｘ線分析装置による元素分析を行い、産地を推定した。

（2）試料と方法

分析試料はキウス５遺跡より出土した縄文時代の黒曜石19点、旧石器時代の黒曜石41点の計60点である（表３）。

試料は、測定前にメラミンフォーム製のスポンジを用いて、測定面表面の洗浄を行った。

分析装置は、(株)セイコーインスツルメンツ社製のエネルギー分散型蛍光Ｘ線分析計SEA－2001Lを使用した。装置の仕様は、Ｘ線管ターゲットはロジウムRh、Ｘ線検出器はSi（Li）半導体検出器である。測定条件は、測定時間300sec、照射径10㎜、電流自動設定（1～63μA、デッドタイムが20%未満になるよう自動的に設定）、電圧50kV、試料室内雰囲気真空に設定した。

黒曜石の産地推定には、蛍光Ｘ線分析による**Ｘ線強度を用いた黒曜石産地推定法である判別図法**を用いた（望月　2004など）。本方法は、まず各試料を蛍光Ｘ線分析装置で測定し、その測定結果のうち、カリウム（K）、マンガン（Mn）、鉄（Fe）とルビジウム（Rb）、ストロンチウム（Sr）、イットリウム（Y）、ジルコニウム（Zr）の合計７元素のＸ線強度（cps；count per second）について、以下に示す指標値を計算する。

1）Rb分率＝Rb強度×100 /（Rb強度＋Sr強度＋Y強度＋Zr強度）

2）Sr分率＝Sr強度×100 /（Rb強度＋Sr強度＋Y強度＋Zr強度）

3）Mn強度×100 / Fe強度

4）log（Fe強度/ K強度）

そしてこれらの指標値を用いた二つの判別図（横軸：Rb分率－縦軸：Mn強度×100 / Fe強度の判別図と、横軸：Sr分率－縦軸：log（Fe強度 / K強度）の判別図）を作成し、各地の原石データと遺跡出土遺物のデータを照合して、産地を推定するものである。

表１　北海道・東北地方黒曜石産地の判別群

都道府県	エリア	判別群名	原石採取地	
北海道	白滝	白滝1	赤石山山頂(43)、八号沢露頭(15) 7の沢川支流(2)、頂露頭(10)、十勝石沢露頭直下河床(11)、アジサイの滝露頭(10)、ホロカ沢(3)	赤石山山頂、八号沢露頭、八号沢、黒曜の沢、槻加林道(36)
		白滝2		
	赤井川	赤井川	曲川・士木川(12)	
	上士幌	上士幌	十勝三股(10)	
	置戸	置戸山	置戸山(5)	
	豊浦	豊浦	春臭(10)	
	旭川	旭川	近文台(7)	
	名寄	名寄	忠烈布川（10）	
	秩父別	秩父別1	中山(75)	
		秩父別2		
		秩父別3		
	達軽	達軽	社名淵川河床(2)	
	生田原	生田原	仁田布川河床(10)	
	留辺蘂	留辺蘂	ケショマップ川河床(6)	
	釧路	釧路	釧路市営スキー場(9)、阿寒川右岸(2)、阿寒川左岸(6)	
青森	木造	出来島	出来島海岸(10)	
	深浦	八森山	岡崎浜(7)、八森山公園(8)	
秋田	男鹿	金ヶ崎	金ヶ崎温泉(10)	
		脇本	脇本海岸(4)	
岩手	北上川	北上折居2	北上川(9)	
山形	羽黒	月山	月山荘前(10)	
宮城	荒崎	湯ノ倉	湯ノ倉(40)	
	色麻	根岸	根岸(40)	
	仙台	秋保1	土蔵(18)	
		秋保2		
	塩釜	塩竈	塩竈(10)	

この方法は、指標値に蛍光X線のエネルギー差ができる限り小さい元素同士を組み合わせて算出しているため、形状、厚み等の影響を比較的受けにくく、原則として非破壊である出土遺物の測定に対して非常に有効な方法であるといえる。

なお、厚みについては、かなり薄くても測定可能であるが、それでも0.5㎜以下では影響をまぬがれないといわれる（望月　1999）。極端に薄い試料の場合、K強度が相対的に強くなるため、log（Fe強度 / K強度）の値が減少する。また、風化試料の場合でも、log（Fe強度 / K強度）の値が減少する（前掲書）。そのため、試料の測定面はなるべく奇麗で平坦な面を選び、測定した。測定結果が判別群からかけ離れた値を示した場合は、測定面を変更するか、あるいはメラミンフォーム製スポンジで再度表面の洗浄を行った後、何回か再測定を行って検証した。

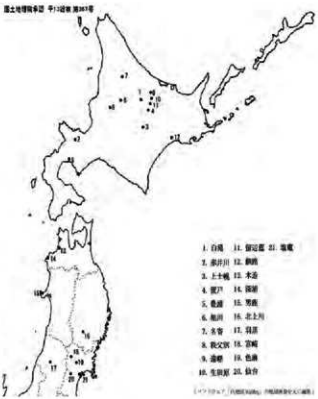

図１　北海道・東北地方黒曜石原石採取エリア

原石試料も、採取原石を割って新鮮な面を表出させた上で産地推定対象試料と同様の条件で測定した。表１に判別群一覧とそれぞれの原石採取地点及び点数を、図１に各原石のエリアの位置を示す。

（３）分析結果

図２および図３に、黒曜石原石の判別図に遺物をプロットした図を示す。各図は視覚的にわかりやすくするため、各判別群を楕円で取り囲んである。試料60点中、赤井川群の範囲に47点、上士幌群の範囲に９点、所山群の範囲に２点、白滝１群の範囲に１点、豊浦群の範囲に１点がそれぞれプロットされた。各遺物の推定結果一覧を表３に示す。時代ごとに産地推定エリアを見てみると（表２）、縄文時代19点は赤井川エリア６点、上士幌エリア９点、置戸エリア２点、白滝エリア１点、豊浦エリア１点と多様な産地に分類された。一方、旧石器時代41点はいずれも赤井川エリアであった。

なお、筆者は過去にキウス川対岸に所在するキウス９遺跡より出土した縄文時代早期の黒曜石89点（器種はすべて石刃鏃）、旧石器時代の黒曜石３点、計92点についても同様に分析しており、縄文時代早期89点は置戸エリア81点、白滝エリア６点、生田原エリア２点、旧石器時代３点は赤井川エリア２点、白滝エリア１点という結果を得ている（竹原　2008）。また、両遺跡と同じ千歳市内に所在する祝梅川上田遺跡出土黒曜石についても分析している。

祝梅川上田遺跡の分析は、平成18（2006）年度に53点（旧石器時代49点、縄文時代５点）を、平成20（2008）年度に44点（旧石器時代または縄文時代５点、旧石器時代39点）をついて行い、これらの結果は、平成24年度に刊行予定の「千歳市 祝梅川上田遺跡（２）」（北埋調報300）で掲載する。

（本段落　末光　正卓）

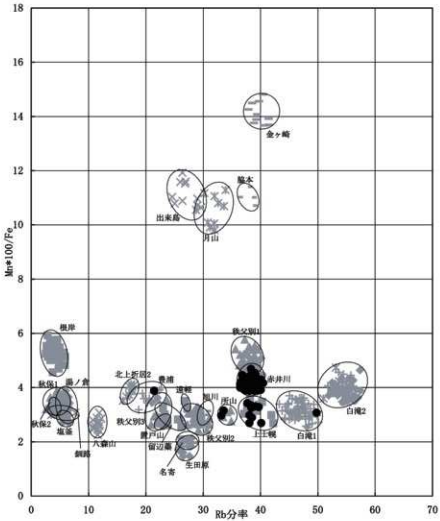

図２　黒曜石産地推定判別図（１）

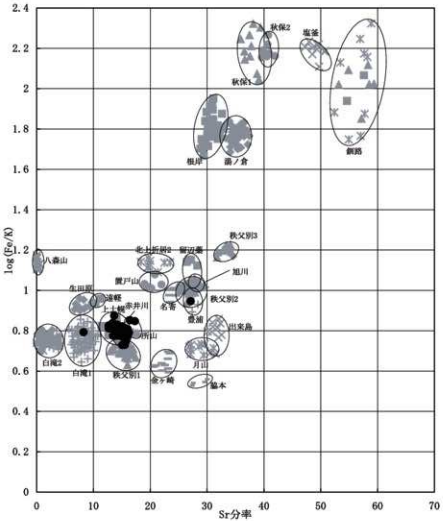

図３　黒曜石産地推定判別図（２）

表２　時代別推定エリア

時代	赤井川	上士幌	置戸	白滝	豊浦	計
縄文時代	6	9	2	1	1	19
旧石器時代	41	—	—	—	—	41
計	47	9	2	1	1	60

（４）終わりに

キウス５遺跡出土黒曜石60点について、蛍光Ｘ線分析による産地推定を行った結果、47点が赤井川エリア産、９点が上士幌エリア産、２点が置戸エリア産、１点が白滝エリア産、１点が豊浦エリア産と推定された。

引用文献・参考文献

竹原弘展　2008　2　キウス９遺跡出土黒曜石の産地同定.
「千歳市 キウス９遺跡」(北埋調報252)：340－343
望月明彦　1999　上和田城山遺跡出土の黒曜石産地推定.
「埋蔵文化財の保管と活用のための基礎的整理報告書２－上和田城山遺跡篇－」：172－179, 大和市教育委員会.
望月明彦　2004　用田大河内遺跡出土黒曜石の産地推定.
かながわ考古学財団調査報告167　用田大河内遺跡, 511－517, 財団法人 かながわ考古学財団

（平成20（2008）年３月19日 受理）
（平成24（2012）年度 記載内容一部更新）

2．石器及び玉類の岩石学的分析

アースサイエンス株式会社

（1）キウス５遺跡分析試料一覧

試料番号	分類	遺構・包含層	層位	遺物番号	図番号	肉眼鑑定	写真撮影	XRF	EDS
キ５－１	石製品	ＬＨ－１	覆土	1	Ⅳ－７－74－１	○	○	○	○
キ５－２	石製品	ＬＨ－11	覆土	14	Ⅳ－７－74－４	○	○	○	○
キ５－３	石製品	ＬＨ－12	覆土	1	Ⅳ－７－74－６	○	○	○	○
キ５－４	玉	ＬＨ－16	焼土上面	231	Ⅳ－７－74－７	○	○	○	○
キ５－５	玉	ＬＨ－18	覆土２	549	Ⅳ－７－74－８	○	○	○	○
キ５－６	玉	ＬＨ－18	床直	805	Ⅳ－７－74－９	○	○	○	○
キ５－７	玉	ＬＨ－21	覆土２	－	Ⅳ－７－74－11	○	○	＊	＊
キ５－８	玉	ＬＰ－23	覆土BY	1	Ⅳ－７－82－１	○	○	○	○
キ５－９	玉	ＬＰ－23	覆土BY	2	Ⅳ－７－82－１	○	○	○	○
キ５－10	玉	26－70区	Ｖ２層	－	Ⅴ－３－８－16	○	○	○	○
キ５－11	玉	26－71区	Ｖ２層	－	Ⅴ－３－８－１	○	○	＊	＊
キ５－12	玉	27－69区	Ｖ２層	－	Ⅴ－３－８－９	○	○	＊	＊
キ５－13	玉	28－77区	FV層	－	Ⅴ－３－８－５	○	○	＊	＊
キ５－14	玉	31－40区	Ⅲ層	－	北埋調報284図Ⅴ－66－43	○	○	○	○
キ５－15	玉	32－67区	Ｖ１層	－	Ⅴ－３－８－14	○	○	○	○
合　計						15	15	11	11

（2）肉眼鑑定

キウス５遺跡出土の石製品および玉15点について、肉眼鑑定を行った資料を、写真１－１・２に、また、鑑定結果を表１－１に示す。肉眼鑑定にあたっては実体鏡とルーペを併用した。

写真１－１　キウス５遺跡の鑑定資料の写真（１）



写真１－１　キウス５遺跡の鑑定資料の写真（２）











図１－１　キウス５遺跡の鑑定資料の写真（３）



図１－２　キウス５遺跡の鑑定資料の写真〔集合〕（１）

図１－２　キウス５遺跡の鑑定資料の写真〔集合〕（２）

表１－１　キウス５遺跡 石製品および玉の肉眼鑑定結果

試料番号	分類	遺構・包含層	層位	遺物番号	岩石名	備　考
キ５－１	石製品	ＬＨ－１	覆土	1	緑泥石岩	孔. 蛇紋岩質（緑泥石岩化蛇紋岩）．他形スピネル含む． 白色鉱物脈あり．緑灰色.
キ５－２	石製品	ＬＨ－11	覆土	14	タルク岩	孔・管. 蛇紋岩質．自形スピネル含む．緑灰色，細粒，均質.
キ５－３	石製品	ＬＨ－12	覆土	1	蛇紋岩	未成品. 緑灰色不均質．自形～他形のスピネルを多く含む.
キ５－４	玉	ＬＨ－16	焼土上面	231	緑泥石岩	孔・Ｌ字形. 蛇紋岩質．微細なスピネル含む．暗緑色. 褐色の風化鉱物生成.
キ５－５	玉	ＬＨ－18	覆土２	549	緑泥石岩	孔・薄い. 蛇紋岩質．自形スピネル含む．淡緑色，細粒，均質.
キ５－６	玉	ＬＨ－18	床直	805	緑泥石岩	孔・薄い. 蛇紋岩質．自形スピネル含む．淡緑色，細粒，均質.
キ５－７	玉	ＬＨ－21	覆土２	－	緑泥石岩	孔・薄い. 蛇紋岩質．スピネル認められず．帯褐色淡緑色. ち密．白色鉱物脈.
キ５－８	玉	ＬＰ－23	覆土BY	1	緑泥石岩	孔・管. 蛇紋岩質．自形スピネル含む．帯緑灰色．細粒，均質.
キ５－９	玉	ＬＰ－23	覆土BY	2	緑泥石岩	孔. 蛇紋岩質．スピネル含む.
キ５－10	玉	26－70区	Ｖ２層	－	蛇紋岩	孔. 緑灰色であるが褐色風化進む．メッシュ組織明瞭. 自形および他形スピネル.
キ５－11	玉	26－71区	Ｖ２層	－	緑泥石岩	孔・薄い. 蛇紋岩質．自形スピネル含む．帯緑灰色．細粒，均質.
キ５－12	玉	27－69区	Ｖ２層	－	緑泥石岩	孔. 蛇紋岩質．自形スピネル含む. 緑灰色と暗緑色部が入り混じり不均質.
キ５－13	玉	28－77区	FV層	－	緑泥石岩	孔．細長い板状. 蛇紋岩質．自形スピネル含む．暗緑色ち密.
キ５－14	玉	31－40区	Ⅲ層	－	凝灰質珪化岩	擦痕・欠損. 帯緑灰白色．細粒，ち密.
キ５－15	玉	32－67区	V1層	－	緑泥石岩	孔・半円. 蛇紋岩質．自形および他形スピネル含む. 帯緑灰白色．白っぽい.

（2）全岩化学分析

2－1　分析装置及び分析条件

分析には北海道教育大学札幌校のフィリップス社製蛍光X線（XRF）分析装置MagiXを使用した。各元素の測定条件を表2－1に示す。X線管球はエンドウィンドウ型のRh管球を用いた。測定環境はヘリウム環境中で測定している。測定時間は一試料につき約23分である。

試料及び定量操作

試料は未処理のものをそのまま測定試料とした。試料測定用プラスチック製カップに、一重のポリプロピレンフィルムを装着し、試料を入れた。中の試料が動かないようにフタをして、金属ホルダーに入れ試料室にセットし測定を行った。定量分析はフィリップス社製のソフトIQ＋を用いファンダメンタルパラメータ法（FP法）によって行った。なお、本装置では、Na－Uの元素が定量可能であり、C，N，Oといった軽元素は検出できない。本試料の測定で用いたFP法は、標準試料を用いた検量線法とは異なり、分析線の強度が試料の組成と基礎的定数（ファンダメンタルパラメータ）の関数として記述できるという考え方を基礎とした理論計算法である。この方法は、出所不明の未知試料の分析や、試料の形状・重量に関係なく前処理なしで定量できるメリットがある。

表2－1　各元素の測定条件

	Analytical element		Crystal	Detector	kV	mA	Angle	Counting time
	Kα	Lα					(° 2θ)	(s)
1	Mo－Pr		LiF 200	Scint.	60	50	9.5－21	115
2	Zn－Mo	Re－Am	LiF 220	Scint.	60	50	27.5－62	345
3	V－Cu	Pr－W	LiF 220	Duplex	50	60	61－126	650
4	K－V	In－Ce	LiF 200	Flow	24	125	76－146	175
5	P－Cl	Zr－Ru	Ge 111	Flow	24	125	91－146	22
6	Si－Si	Rb－Sr	PE 002	Flow	24	125	100－115	5
7	Al－Al	Br－Br	PE 002	Flow	24	125	130－147.04	5.68
8	Na－Mg	Zn－Se	PX1	Flow	24	125	20－30.05	2.68

Scint ； シンチレーション検出器，
Duplex ； ガスフロー検出器とXeシールド型のタンデム型検出器，
Flow ； ガスフロー検出器

２－２　分析結果

分析結果を表２－２に示す。

表２－２　キウス５遺跡出土石製品および玉の全岩化学組成（１）

試料番号	キ５－１	キ５－２	キ５－３	キ５－４	キ５－５	キ５－６
SiO_2	38.10			40.90	41.72	40.03
TiO_2				0.10		
Al_2O_3	16.44			26.35	16.20	17.79
Fe_2O_3	12.99			11.56	7.80	6.84
MnO	0.15			0.14	0.10	0.09
MgO	31.45			19.52	33.65	34.74
CaO	0.08			0.13	0.13	0.02
K_2O	0.09	※	※	0.39		
P_2O_5	0.12			0.25	0.07	0.06
SO_3	0.10			0.12	0.06	0.05
Cr	0.12			0.13	0.10	0.15
Co				0.02		0.02
Ni	0.36			0.38	0.17	0.20
Zn				0.02		0.01
Sr						
Zr						
合　計	100.0			100.0	100.0	100.0
Si	6.763			7.029	7.053	6.740
Fe	1.736			1.494	0.992	0.866
Fe/(Fe+Mg)	0.17			0.23	0.10	0.09
推定岩石	緑泥石岩			緑泥石岩	緑泥石岩	緑泥石岩

表２－２　キウス５遺跡出土石製品および玉の全岩化学組成（２）

試料番号	キ５－７	キ５－８	キ５－９	キ５－10	キ５－14	キ５－15
SiO_2		42.49	37.12		88.46	41.43
TiO_2					0.33	
Al_2O_3		18.02	17.02		7.88	19.85
Fe_2O_3		6.30	12.40		1.63	8.49
MnO		0.10	0.21			0.13
MgO		32.23	32.77		0.22	29.51
CaO		0.06	0.04		0.50	0.00
K_2O	※	0.06		※	0.62	0.07
P_2O_5		0.21	0.13		0.17	0.11
SO_2		0.09	0.06		0.15	0.08
Cr		0.17				
Co						
Ni		0.28	0.23			0.32
Zn			0.03			
Sr					0.02	
Zr					0.01	
合　計		100.0	100.0		100.0	100.0
Si		7.088	6.569		12.819	7.007
Fe		0.791	1.651		0.178	1.081
Fe/(Fe+Mg)		0.09	0.16		0.79	0.13
推定岩石		**緑泥石岩**	**緑泥石岩**		**凝灰質珪化岩**	**緑泥石岩**

＊試料が大きいため分析できず

（3）鉱物分析

3－1　分析方法

構成鉱物の化学分析は、走査型電子顕微鏡とそれに付設のエネルギー分散型X線分析装置（EDS）によった。装置は北海道教育大学札幌校の電子顕微鏡（JEOL JSM－T330A）に付設したOxford社製Link ISIS300である。加速電圧は15kV、補正はZAF補正によった。

試料は前処理として炭素蒸着を行った。これは非導電性試料に炭素を真空蒸着することによって電子線放射による試料面の帯電を防ぐ効果がある。この炭素膜は測定後アセトンやアルコールにて容易に取り除くことができる。電子線は最小領域２～３ミクロンまで絞り込むことができ、試料中鉱物の微小領域の化学分析が可能である。電子線放射によって発生する元素特有の波長を示す固有X線を検出することによって元素の定性・定量分析を行うが、正確な定量分析を行うためには、試料表面を平滑にする必要がある。今回の分析試料は穿孔されたリングの形状をもっているが、測定にあたっては、出来るだけ平滑な部分を選んで非破壊分析を行った。合計重量が100%近くにならない場合が多いが、分析結果から推定される予想鉱物の理想化学式との対応は概ね良い。

3－2　分析結果

EDSによる鉱物の分析結果を表３－１に示す。

表３－１（１）鉱物の分析値〔キ５－１〕

	1	2	3	4	5	6	7
SiO_2	0.57	0.66	36.84	29.75	40.32	40.84	39.51
TiO_2	0.11	0.18	0.43	0.37	0.42	0.00	0.21
Al_2O_3	14.62	18.83	6.52	13.90	16.72	18.19	20.55
FeO	19.00	17.05	15.72	17.58	6.50	5.65	8.28
MnO	0.50	0.35	0.09	0.00	0.00	0.00	0.10
MgO	6.65	9.28	1.44	3.42	34.51	35.23	30.47
CaO	0.24	0.27	28.81	24.74	0.15	0.16	0.10
Na_2O	0.00	0.00	0.29	0.06	0.93	0.07	0.00
K_2O	0.13	0.14	0.56	2.00	0.52	0.07	0.22
Cr_2O_3	58.18	53.21	9.58	7.53	0.09	0.11	0.16
NiO	0.02	0.13	0.00	0.66	0.00	0.02	0.79
原子比	O= 4	4	24	24	28	28	28
Si	0.018	0.021	6.137	5.038	6.67	6.667	6.539
Ti	0.003	0.004	0.054	0.048	0.05	0.000	0.027
Al	0.562	0.700	1.279	2.774	3.26	3.500	4.008
Fe	0.518	0.450	2.190	2.490	0.90	0.771	1.146
Mn	0.014	0.009	0.012	0.000	0.00	0.000	0.013
Mg	0.323	0.436	0.357	0.864	8.51	8.574	7.517
Ca	0.008	0.009	5.142	4.488	0.03	0.029	0.018
Na	0.000	0.000	0.094	0.018	0.30	0.021	0.000
K	0.005	0.006	0.120	0.431	0.11	0.015	0.047
Cr	1.499	1.326	1.262	1.008	0.01	0.014	0.021
Ni	0.000	0.003	0.000	0.089	0.00	0.002	0.105
Total	2.951	2.965	16.846	17.246	19.843	19.594	19.443
鉱物名	スピネル	スピネル	含クロムグロシュラー	含クロムグロシュラーク	緑泥石	緑泥石	緑泥石

表３－１（２）鉱物の分析値〔キ５－２〕

	1	2	3	4	5	6
SiO_2	0.94	0.61	0.78	65.34	64.59	62.45
TiO_2	0.05	0.00	0.22	0.05	0.00	0.11
Al_2O_3	13.03	12.89	13.37	3.03	3.49	5.86
FeO	21.23	20.90	19.69	4.54	4.10	8.07
MnO	0.40	0.12	0.15	0.11	0.01	0.10
MgO	9.95	9.24	10.13	26.77	27.69	21.82
CaO	0.10	0.10	0.05	0.07	0.03	0.27
Na_2O	0.00	0.00	0.00	0.00	0.00	0.08
K_2O	0.00	0.00	0.05	0.03	0.20	0.96
Cr_2O_3	54.97	56.95	55.35	0.12	0.05	0.06
NiO	0.00	0.00	0.27	0.11	0.24	0.23
原子比	O= 4	4	4	22	22	22
Si	0.030	0.020	0.025	7.977	7.87	7.806
Ti	0.001	0.000	0.005	0.004	0.00	0.011
Al	0.498	0.494	0.512	0.436	0.50	0.864
Fe	0.577	0.568	0.535	0.464	0.42	0.844
Mn	0.011	0.003	0.004	0.011	0.00	0.010
Mg	0.482	0.448	0.490	4.870	5.03	4.064
Ca	0.003	0.003	0.002	0.009	0.00	0.036
Na	0.000	0.000	0.000	0.000	0.00	0.019
K	0.000	0.000	0.002	0.005	0.03	0.154
Cr	1.411	1.465	1.421	0.012	0.01	0.005
Ni	0.000	0.000	0.007	0.011	0.02	0.023
Total	3.014	3.001	3.004	13.798	13.888	13.836
鉱物名	スピネル	スピネル	スピネル	タルク	タルク	タルク

表３－１（３）鉱物の分析値〔キ５－３〕

	1	2	3	4	5	6
SiO_2	50.78	39.82	39.13	47.72	47.53	40.93
TiO_2	0.00	0.00	0.00	0.07	0.25	0.11
Al_2O_3	2.29	17.43	18.21	6.51	7.39	15.79
FeO	4.10	5.45	5.69	4.20	4.66	4.81
MnO	0.16	0.20	0.15	0.01	0.05	0.08
MgO	42.21	36.82	36.80	40.82	39.09	37.96
CaO	0.00	0.00	0.00	0.00	0.00	0.00
Na_2O	0.38	0.24	0.05	0.28	0.32	0.09
K_2O	0.00	0.15	0.00	0.06	0.35	0.00
Cr_2O_3	0.06	0.12	0.01	0.07	0.03	0.06
NiO	0.18	0.00	0.14	0.35	0.33	0.19
原子比	O= 14	28	28	14	14	28
Si	4.117	6.538	6.431	3.882	3.88	6.704
Ti	0.000	0.000	0.000	0.004	0.02	0.014
Al	0.219	3.373	3.527	0.624	0.71	3.048
Fe	0.278	0.748	0.782	0.286	0.32	0.660
Mn	0.011	0.027	0.021	0.001	0.00	0.011
Mg	5.100	9.011	9.014	4.950	4.76	9.269
Ca	0.000	0.000	0.000	0.000	0.00	0.000
Na	0.059	0.078	0.017	0.044	0.05	0.030
K	0.000	0.031	0.000	0.006	0.04	0.000
Cr	0.004	0.016	0.002	0.004	0.00	0.008
Ni	0.012	0.000	0.019	0.023	0.02	0.025
Total	9.801	19.822	19.813	9.825	9.793	19.768
鉱物名	蛇紋石？	緑泥石	緑泥石	蛇紋石	蛇紋石	緑泥石

表３－１（４）鉱物の分析値〔キ５－４〕

	1	2	3	4
SiO_2	38.81	38.49	39.26	40.04
TiO_2	0.10	0.31	0.02	0.20
Al_2O_3	24.19	29.03	24.78	25.89
FeO	9.28	9.24	9.54	8.55
MnO	0.10	0.17	0.18	0.12
MgO	26.97	21.68	25.20	24.40
CaO	0.10	0.11	0.23	0.12
Na_2O	0.00	0.08	0.14	0.02
K_2O	0.14	0.48	0.27	0.13
Cr_2O_3	0.00	0.00	0.08	0.13
NiO	0.59	0.41	0.31	0.41
原子比	O= 28	28	28	28
Si	6.421	6.347	6.507	6.576
Ti	0.013	0.038	0.003	0.024
Al	4.716	5.643	4.840	5.011
Fe	1.283	1.275	1.322	1.174
Mn	0.013	0.024	0.025	0.017
Mg	6.650	5.330	6.225	5.974
Ca	0.017	0.019	0.041	0.021
Na	0.000	0.025	0.044	0.007
K	0.030	0.101	0.056	0.027
Cr	0.000	0.000	0.010	0.016
Ni	0.079	0.054	0.041	0.055
Total	19.223	18.857	19.115	18.902
鉱物名	緑泥石	緑泥石	緑泥石	緑泥石

表３－１（５）鉱物の分析値〔キ５－５〕

	1	2	3	4	5	6
SiO_2	1.91	2.09	0.95	39.39	39.05	38.93
TiO_2	0.12	0.04	0.18	0.00	0.08	0.46
Al_2O_3	18.93	21.73	12.94	17.95	18.06	18.02
FeO	18.26	15.78	21.23	5.50	5.76	7.25
MnO	0.56	0.49	0.71	0.00	0.05	0.26
MgO	10.89	11.12	5.94	36.65	35.86	34.45
CaO	0.10	0.02	0.00	0.00	0.00	0.00
Na_2O	0.07	0.11	0.00	0.42	0.39	0.35
K_2O	0.07	0.17	0.04	0.04	0.00	0.20
Cr_2O_3	49.24	48.23	58.02	0.29	0.31	0.20
NiO	0.00	0.20	0.12	0.00	0.47	0.00
原子比	O= 4	4	4	28	28	28
Si	0.060	0.064	0.031	6.468	6.45	6.459
Ti	0.003	0.001	0.004	0.000	0.01	0.058
Al	0.697	0.785	0.503	3.474	3.51	3.524
Fe	0.477	0.405	0.586	0.755	0.80	1.006
Mn	0.015	0.013	0.020	0.000	0.01	0.037
Mg	0.507	0.508	0.292	8.971	8.82	8.519
Ca	0.003	0.001	0.000	0.000	0.00	0.000
Na	0.005	0.006	0.000	0.134	0.13	0.112
K	0.003	0.007	0.002	0.008	0.00	0.043
Cr	1.216	1.169	1.514	0.038	0.04	0.027
Ni	0.000	0.005	0.003	0.000	0.06	0.000
Total	2.985	2.964	2.956	19.847	19.828	19.785
鉱物名	スピネル	スピネル	スピネル	緑泥石	緑泥石	緑泥石

表３－１（６）鉱物の分析値〔キ５－６〕

	1	2	3	4
SiO_2	39.84	40.06	38.85	39.66
TiO_2	0.09	0.05	0.07	0.16
Al_2O_3	17.32	17.76	18.45	19.37
FeO	5.47	6.05	6.23	5.88
MnO	0.00	0.06	0.18	0.00
MgO	36.68	35.28	35.37	34.50
CaO	0.00	0.05	0.06	0.00
Na_2O	0.49	0.01	0.65	0.28
K_2O	0.08	0.21	0.01	0.22
Cr_2O_3	0.00	0.33	0.26	0.08
NiO	0.14	0.14	0.00	0.00
原子比	O= 28	28	28	28
Si	6.549	6.598	6.417	6.508
Ti	0.012	0.006	0.008	0.020
Al	3.355	3.448	3.591	3.745
Fe	0.752	0.834	0.861	0.807
Mn	0.000	0.009	0.025	0.000
Mg	8.988	8.662	8.709	8.437
Ca	0.000	0.008	0.011	0.000
Na	0.156	0.003	0.208	0.088
K	0.017	0.043	0.003	0.046
Cr	0.000	0.043	0.034	0.010
Ni	0.019	0.019	0.000	0.000
Total	19.848	19.674	19.867	19.661
鉱物名	緑泥石	緑泥石	緑泥石	緑泥石

表３－１（７）鉱物の分析値〔キ５－８〕

	1	2	3	4
SiO_2	0.59	0.60	41.29	40.87
TiO_2	0.09	0.01	0.00	0.00
Al_2O_3	5.93	6.86	17.85	18.37
FeO	20.76	20.31	5.76	7.02
MnO	0.58	0.37	0.24	0.31
MgO	6.58	7.65	33.88	32.62
CaO	0.06	0.10	0.08	0.00
Na_2O	0.04	0.00	0.32	0.40
K_2O	0.07	0.00	0.31	0.13
Cr_2O_3	65.21	64.35	0.00	0.08
NiO	0.09	0.12	0.37	0.21
原子比	O= 28	28	28	28
Si	0.142	0.141	6.779	6.743
Ti	0.016	0.003	0.000	0.000
Al	1.672	1.909	3.454	3.573
Fe	4.153	4.010	0.791	0.968
Mn	0.118	0.074	0.034	0.044
Mg	2.348	2.693	8.289	8.022
Ca	0.016	0.025	0.013	0.000
Na	0.017	0.000	0.103	0.129
K	0.021	0.000	0.064	0.026
Cr	12.337	12.015	0.000	0.011
Ni	0.016	0.023	0.049	0.027
Total	20.85699	20.89407	19.57729	19.54283
鉱物名	スピネル	スピネル	緑泥石	緑泥石

表３－１（８）鉱物の分析値〔キ５－９〕

	1	2	3	4
SiO_2	35.49	40.07	37.48	39.77
TiO_2	1.39	0.00	0.19	0.00
Al_2O_3	23.84	17.46	19.64	20.41
FeO	9.67	7.91	7.23	6.07
MnO	0.38	0.17	0.06	0.18
MgO	27.88	33.84	34.46	32.82
CaO	0.10	0.03	0.06	0.08
Na_2O	0.38	0.17	0.32	0.23
K_2O	0.72	0.00	0.02	0.05
Cr_2O_3	0.06	0.14	0.34	0.22
NiO	0.09	0.28	0.20	0.32
原子比	O= 28	28	28	28
Si	5.977	6.646	6.232	6.527
Ti	0.176	0.000	0.024	0.000
Al	4.732	3.415	3.850	3.948
Fe	1.362	1.098	1.005	0.832
Mn	0.055	0.024	0.008	0.025
Mg	6.998	8.368	8.541	8.027
Ca	0.017	0.005	0.011	0.015
Na	0.124	0.054	0.105	0.074
K	0.155	0.000	0.004	0.010
Cr	0.008	0.018	0.045	0.029
Ni	0.013	0.037	0.026	0.042
Total	19.617	19.664	19.851	19.527
鉱物名	緑泥石	緑泥石	緑泥石	緑泥石

表３－１（９）鉱物の分析値〔キ５－10〕

	1	2	3	4	5
SiO_2	32.48	32.36	32.47	32.69	32.62
TiO_2	0.94	0.11	0.50	0.00	0.63
Al_2O_3	21.23	21.32	23.15	22.86	26.33
FeO	23.24	24.98	21.82	22.09	21.88
MnO	0.27	0.62	0.09	0.33	0.31
MgO	20.54	20.36	19.20	21.76	14.25
CaO	0.20	0.22	0.95	0.03	0.86
Na_2O	0.40	0.00	0.91	0.00	0.83
K_2O	0.46	0.29	0.70	0.19	1.85
Cr_2O_3	0.00	0.00	0.20	0.00	0.47
NiO	0.30	0.00	0.01	0.25	0.00
原子比	O= 28	28	28	28	28
Si	5.856	5.855	5.822	5.817	5.85
Ti	0.127	0.015	0.068	0.000	0.09
Al	4.510	4.546	4.892	4.794	5.57
Fe	3.504	3.780	3.272	3.287	3.28
Mn	0.042	0.095	0.014	0.050	0.05
Mg	5.519	5.490	5.132	5.773	3.81
Ca	0.039	0.042	0.182	0.006	0.17
Na	0.140	0.000	0.317	0.000	0.29
K	0.105	0.066	0.161	0.044	0.42
Cr	0.000	0.000	0.029	0.000	0.07
Ni	0.043	0.000	0.002	0.036	0.00
Total	19.885	19.890	19.890	19.808	19.599
鉱物名	緑泥石※	緑泥石※	緑泥石※	緑泥石※	緑泥石※

※：緑泥石＋水酸化鉄の可能性

表３－１（10）鉱物の分析値〔キ５－14〕

	1	2	3	4	5	6
SiO_2	91.43	89.69	66.72	66.29	92.38	88.71
TiO_2	0.43	0.00	0.94	0.61	0.37	0.44
Al_2O_3	6.35	7.91	20.63	24.31	5.37	8.07
FeO	0.57	1.22	8.42	3.80	0.98	1.27
MnO	0.05	0.00	0.14	0.04	0.00	0.00
MgO	0.16	0.16	0.54	0.00	0.01	0.13
CaO	0.17	0.25	1.17	1.02	0.24	0.10
Na_2O	0.40	0.41	0.36	1.07	0.37	0.48
K_2O	0.65	0.49	0.85	3.31	0.54	0.68
Cr_2O_3	0.00	0.00	0.13	0.03	0.00	0.07
NiO	0.00	0.13	0.08	0.00	0.00	0.10
原子比	1	1	24	24	1	1
Si	0.465	0.458	8.814	8.648	0.47	0.455
Ti	0.002	0.000	0.094	0.059	0.00	0.002
Al	0.038	0.048	3.212	3.737	0.03	0.049
Fe	0.002	0.005	0.930	0.415	0.00	0.005
Mn	0.000	0.000	0.016	0.005	0.00	0.000
Mg	0.001	0.001	0.106	0.000	0.00	0.001
Ca	0.001	0.001	0.166	0.143	0.00	0.001
Na	0.004	0.004	0.093	0.270	0.00	0.005
K	0.004	0.003	0.144	0.551	0.00	0.004
Cr	0.000	0.000	0.014	0.003	0.00	0.000
Ni	0.000	0.001	0.009	0.000	0.00	0.000
Total	0.518	0.521	13.597	13.832	0.516	0.523
鉱物名	石英他※	石英他※	パイロフィライト？	パイロフィライト？	石英他※	石英他※

※：少量のパイロフィライトまたは絹雲母や長石を含むと考えられる.

表３－１（11）鉱物の分析値〔キ５－15〕

	1	2	3	4
SiO_2	39.56	39.39	33.92	37.41
TiO_2	0.69	0.12	0.66	0.43
Al_2O_3	18.15	18.36	19.88	20.36
FeO	5.42	4.88	15.06	7.67
MnO	0.01	0.14	0.00	0.21
MgO	34.24	36.51	28.89	32.94
CaO	0.23	0.00	0.23	0.09
Na_2O	0.79	0.41	0.51	0.30
K_2O	0.75	0.14	0.90	0.17
Cr_2O_3	0.20	0.00	0.20	0.16
NiO	0.00	0.07	0.00	0.25
原子比	O= 28	28	28	28
Si	6.533	6.466	5.893	6.234
Ti	0.086	0.015	0.086	0.054
Al	3.532	3.551	4.070	3.999
Fe	0.749	0.670	2.187	1.069
Mn	0.001	0.019	0.000	0.029
Mg	8.427	8.932	7.479	8.180
Ca	0.041	0.001	0.043	0.016
Na	0.252	0.132	0.172	0.098
K	0.159	0.028	0.199	0.036
Cr	0.027	0.000	0.028	0.021
Ni	0.000	0.009	0.000	0.033
Total	19.807	19.824	20.157	19.769
鉱物名	緑泥石	緑泥石	緑泥石	緑泥石

４．考察

石製品３、玉12の合計15資料の分析結果は蛇紋岩２点、蛇紋岩起源と考えられる緑泥石岩が11点、同じく蛇紋岩起源と考えられるタルク岩が１点で、14試料（93%）が蛇紋岩起源の岩石であった。

これらの蛇紋岩由来岩のほとんどはクロム（Cr）を多量に含むスピネル（尖晶体）（クロムスピネル Cr－Spinel）を含んでいることから、さらにさかのぼればかんらん岩、とくに輝石を含まない「ダンかんらん岩」（ダナイト かんらん石90%以上）が主体であったと考えられる。

すなわち、分析した試料は、**かんらん岩→蛇紋岩化→緑泥石岩化またはタルク岩化**というプロセスを経て形成されたものである。

北海道には神居古潭帯などに蛇紋岩が広く分布している。しかし、緑泥石岩化が岩体に広く及んでいる場所は今のところ発見されていない。神居古潭帯では蛇紋岩にともなうロジン岩の反応帯として幅数10㎝以下の規模で帯緑暗灰色の緑泥石帯が出現する（Katoh and Niida, 1983）。しかし、これは玉などに使用される緑泥石岩とは見かけが異なり、かつ極めて局所的にしか分布しないので、これらの原産地とは考えにくい。

このような大規模にAl（緑泥石は蛇紋石と異なりAlを多量に含む）が付加されるような蛇紋岩体は、地質時代に熱水変質作用を受けている古生代などの古い岩体、例えば日本では糸魚川地域を含む飛騨外縁帯（青梅－蓮華帯）やシベリアなどの大陸地域（岡村ほか，2003）が上げられる。新潟県姫川地域の蛇紋岩体には大規模に緑泥石岩化した部分が報告されており（大村ほか，1983）、今後これらとの比較検討が必要である。

残る一試料（キ５－14）は凝灰質珪化岩である。これらはSiO_2を88%含むほか、一定量のAl_2O_3（８%）などを含むが、鉱物分析では石英のほかパイロフィライト（葉ろう石）らしい組成の鉱物が見出された。パイロフィライトであれば、この岩石は高温の酸性熱水の条件で形成されたものである。このような岩石は石狩低地帯より西側の中新世～鮮新世の火成活動域に局所的に分布する。

引用文献

Katoh, T. and Niida, K. (1983) : Rodingites from the Kamuikotan tectonic belt, Hokkaido. Jour. Fac. Sci., Hokkaido Univ., Ser. Ⅳ, 20, 151－169.

岡村　聡・加藤孝幸・寺崎康史（2003）：今金町美利河１遺跡から出土した玉類の石質と起源.「北海道考古学会」, 第39輯, 77－82.

大村一夫・山地英喜・岩槻　修・吉田巨弘・山戸武史（1983）：新潟県姫川地域の蛇紋岩－岩盤評価の前に. 応用地質, 24, 9－24.

（平成20（2008）年３月25日　受領）

（平成24（2012）年度 一部加筆）

写　真　図　版

平成15年度　調査状況（南西から）

平成15年度　調査完了状況（西から）

平成16年度　調査状況（西から）

平成18年度　調査完了状況（北東から）



平成19年度　調査完了状況（東から）

平成20年度　調査完了状況（東から）

平成21年度　Ａ地区　調査完了状況（東から）

平成21年度　Ｂ地区　調査完了状況（南東から）

図版２

ＬＨ－１　東西方向土層断面（南から）



ＬＨ－１　南北方向土層断面（東から）



ＬＨ－１　完掘状況（北西から）



ＬＨ－２　確認状況（西から）

ＬＨ－２　遺物出土状況（南から）

ＬＨ－２　東西方向土層断面（南から）



ＬＨ－２　南北方向土層断面（西から）



ＬＨ－２　遺物・炭化材出土状況（南から）



ＬＨ－３　完掘状況（西から）

図版４



ＬＨ－２　完掘状況（南西から）

ＬＨ－４　土層断面（南東から）

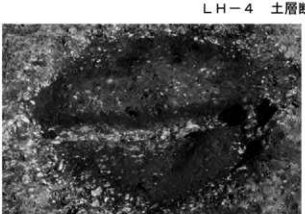

ＬＨ－４　炉跡　ＨＰ－１（南東から）

ＬＨ－４　土器出土状況（南から）

ＬＨ－４　南側部分完掘状況（南東から）

ＬＨ－４　北側部分完掘状況（南東から）

図版６

ＬＨ－５　東西方向土層断面（南から）

ＬＨ－５　南側部分完掘状況（南から）

ＬＨ－５　北側部分完掘状況（南西から）

ＬＨ－５　石組炉（南から）

ＬＨ－５　土器出土状況（南から）

ＬＨ－６　土層断面（南東から）

ＬＨ－６　完掘状況（南から）

ＬＨ－６　土器出土状況（北西から）

ＬＨ－７　土層断面（南東から）



ＬＨ－７・８　土層断面（南西から）



ＬＨ－７(右)・ＬＨ－８(左)　完掘状況（北西から）

図版８

ＬＨ－９　遺物出土状況（南西から）

ＬＨ－９　南北方向土層断面（東から）

ＬＨ－９　完掘状況（南西から）

ＬＨ－９　土器出土状況（東から）

ＬＨ－10　土器出土状況（東から）

ＬＨ－10　完掘状況（東から）

ＬＨ－10　東西方向土層断面（南から）

ＬＨ－10　南北方向土層断面（東から）

ＬＨ－６～10　完掘状況・調査状況（東から）

図版10

ＬＨ－11　土層断面（南東から）

ＬＨ－11　完掘状況（南東から）

ＬＨ－12　南側部分南北方向土層断面（西から）



ＬＨ－12　北側部分南北方向土層断面（西から）



ＬＨ－12　柱穴ＨＰ－７（南西から）



ＬＨ－12　土器出土状況１（南西から）



ＬＨ－12　土器出土状況２（北東から）

ＬＨ－12　南側部分完掘状況（南から）

ＬＨ－12　北側部分完掘状況（南西から）

図版12



ＬＨ－13　東西方向土層断面（南から）

ＬＨ－13　完掘状況（南東から）



ＬＨ－14　土層断面１（北東から）

ＬＨ－14　土層断面２（西から）

ＬＨ－14　完掘状況（北東から）

ＬＨ－14　土器集中（北東から）

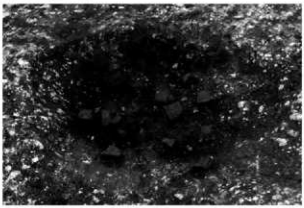

ＬＨ－14　ＨＰ－１（北から）

図版14



ＬＨ－15　東西方向土層断面（南東から）



ＬＨ－15　南北方向土層断面（南西から）

ＬＨ－15　完掘状況（北西から）



ＬＨ－16　南北方向土層断面（西から）



ＬＨ－16　ＨＰ－２（南東から）



ＬＨ－16　北側部分南北方向土層断面（西から）

ＬＨ－16　南側部分完掘状況（東から）



ＬＨ－16　北側部分完掘状況（南西から）

図版16



ＬＨ－17　東西方向土層断面（南から）



ＬＨ－17　南北方向土層断面（東から）

ＬＨ－17　完掘状況（西から）

ＬＨ－18　東西方向土層断面（南から）

ＬＨ－18　南北方向土層断面（西から）

ＬＨ－18　調査完了状況（北東から）

ＬＨ－18　完掘状況（南東から）

図版18

ＬＨ－19　東西方向土層断面（南から）

ＬＨ－19　東西方向土層断面（西から）



ＬＨ－19　完掘状況（北東から）

ＬＨ－20　東西方向土層断面（南西から）

ＬＨ－20　南北方向土層断面（西から）



ＬＨ－20　完掘状況（北から）

図版20

ＬＨ－21　東西方向土層断面（南東から）

ＬＨ－21　南北方向土層断面（南西から）

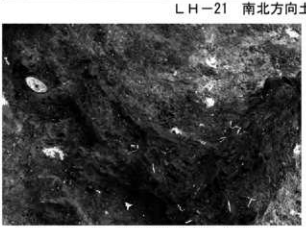

ＬＨ－21　玉・炭化材確認状況（北から）



ＬＨ－21　土器出土状況（東から）

ＬＨ－21　完掘状況（北から）

ＬＨ－22　東西方向土層断面（南から）

ＬＨ－22　南北方向土層断面（西から）



ＬＨ－22　完掘状況（北西から）

図版22

ＬＨ－23　東西方向土層断面（北西から）

ＬＨ－23　南側部分完掘状況（南西から）

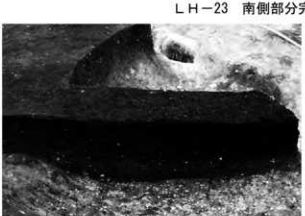

ＬＨ－23　北側部分南北方向土層断面（北西から）

ＬＨ－23　北側部分完掘状況（南から）

ＬＨ－24　東西方向土層断面（南から）



ＬＨ－24　南北方向土層断面（東から）



ＬＨ－24　完掘状況（西から）

ＬＨ－25Ａ　土層断面（南東から）

ＬＨ－25Ａ　確認状況（南東から）

ＬＨ－25Ａ　土器出土状況（北東から）

ＬＨ－25Ａ　完掘状況（南東から）

ＬＨ－25Ｂ　東西方向土層断面（南から）

ＬＨ－25Ｂ　南北方向土層断面（西から）

ＬＨ－25Ｂ　完掘状況（南から）

図版26

ＬＨ－26　土層断面（東から）

ＬＨ－27　南北方向土層断面（西から）

ＬＨ－26　完掘状況（西から）



ＬＨ－27　確認状況　土層断面（南から）

ＬＨ－27　東西方向土層断面（南から）

ＬＨ－27　完掘状況（南から）

ＬＨ－28　東西方向土層断面（南から）

ＬＨ－28　完掘状況（西から）

ＬＨ－29　南北方向土層断面（西から）

ＬＨ－29　完掘状況（西から）

ＬＨ－30　東西方向土層断面（南から）

ＬＨ－30　南北方向土層断面（西から）

ＬＨ－30　完掘状況（南東から）

ＬＨ－31　東西方向土層断面（南から）

ＬＨ－31　南北方向土層断面（西から）

ＬＨ－31　完掘状況（南から）

ＬＨ－32　土層断面（南から）



ＬＨ－32　完掘状況（東から）

ＬＨ－33　土層断面（西から）

ＬＨ－34　土層断面（南西から）



ＬＨ－33　完掘状況（南西から）

図版32

ＬＨ－35　土層断面（南西から）

ＬＨ－36　土層断面（南から）

ＬＨ－35　完掘状況（南西から）

ＬＨ－37　土層断面（南から）



ＬＨ－37　完掘状況（北東から）



ＬＨ－38　完掘状況（西から）

ＬＨ－39　完掘状況（南東から）

Ｈ－７　完掘状況（東から）

Ｈ－10　完掘状況（西から）

Ｈ－10　土層断面（南西から）

ＬＰ－１　土層断面（西から）



ＬＰ－２　土層断面（南から）



ＬＰ－３　完掘状況（東から）



ＬＰ－４　遺物出土状況（北東から）

ＬＰ－５　完掘状況（西から）

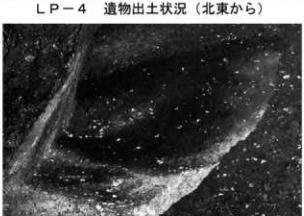

ＬＰ－６　土層断面（東から）



ＬＰ－７(左)・ＬＰ－８(右)　完掘状況（南東から）

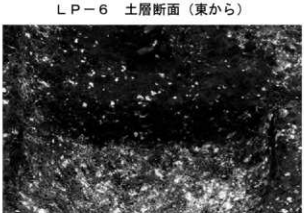

ＬＰ－９　土層断面（西から）

ＬＰ－10　完掘状況（南東から）

ＬＰ－11　土層断面（東から）

ＬＰ－12　土層断面（南から）

ＬＰ－13(右)・ＬＰ－14(左)　完掘状況（北東から）

ＬＰ－15　完掘状況（北西から）



ＬＰ－16　完掘状況（北から）

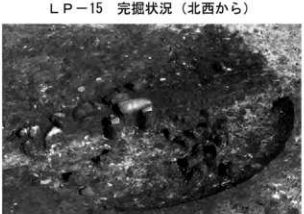

ＬＰ－17　土層断面（南から）



ＬＰ－18　土層断面（南西から）

図版36

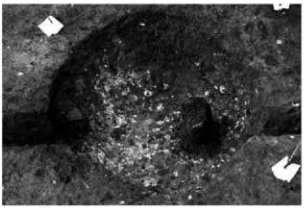

ＬＰ－19　完掘状況（南から）

ＬＰ－20　土層断面（東から）

ＬＰ－21　土層断面（東から）



ＬＰ－22　土層断面（北から）

ＬＰ－23　完掘状況（南東から）



ＬＰ－24　磨製石斧集中（西から）

ＬＰ－25　土層断面（西から）

ＬＰ－25(左)・ＬＰ－40(右)　完掘状況（西から）

ＬＰ－26(左)・ＬＰ－27(右)　完掘状況（南東から）

ＬＰ－28　礫集中（北東から）



ＬＰ－29　土層断面（南から）



ＬＰ－30　焼土確認状況（南東から）



ＬＰ－31　土層断面（西から）



ＬＰ－32　完掘状況（北から）



ＬＰ－33　遺物出土状況（東から）



ＬＰ－34　確認状況（北東から）

ＬＰ－35　完掘状況（北東から）

ＬＰ－36　土層断面（南東から）

ＬＰ－37　完掘状況（北東から）



ＬＰ－38　遺物出土状況（東から）

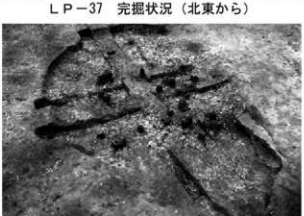

ＬＰ－39　完掘状況（西から）



ＬＰ－40　遺物出土状況（北東から）



ＬＰ－41　完掘状況（南から）



ＬＰ－42　土層断面（南から）



ＬＰ－43　完掘状況（北西から）



ＬＰ－44　土器出土状況（北から）

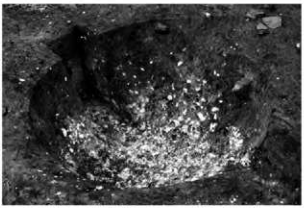

ＬＰ－45　完掘状況・ＬＦ－126（南東から）

ＬＰ－46(左)・ＬＰ－47(右)　完掘状況（東から）

ＬＰ－49　土層断面（東から）

ＬＰ－50　土層断面（北から）

ＬＰ－51　完掘状況（北東から）



ＬＰ－52　完掘状況（南西から）



ＬＰ－53　遺物出土状況（北から）

ＬＰ－54　土層断面（西から）



ＬＰ－55　遺物出土状況（東から）



ＬＰ－56　完掘状況（北西から）



ＬＰ－57　土層断面（南西から）



ＬＰ－58　遺物出土状況（南から）

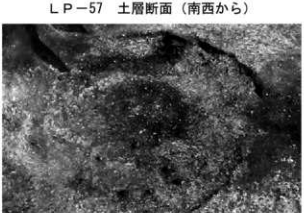

ＬＰ－59　完掘状況（西から）

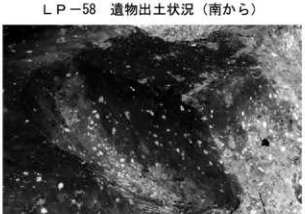

ＬＰ－60　土層断面（南西から）

ＬＰ－61　完掘状況（南から）

ＬＰ－62　土層断面（南から）

ＬＰ－63　完掘状況（北西から）

ＬＰ－64　完掘状況（南西から）



ＬＰ－65　完掘状況（北西から）



ＬＰ－66　土層断面（西から）



ＬＰ－67　完掘状況（南西から）

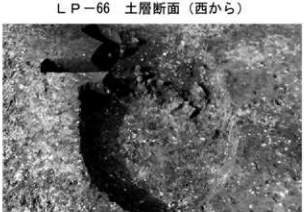

ＬＰ－68　完掘状況（東から）

ＬＰ－69　遺物出土状況（西から）

ＬＰ－70　土層断面（南東から）

ＬＰ－71　完掘状況（南から）

ＬＰ－72　土層断面（南西から）



ＬＰ－73　土層断面（南西から）



ＬＰ－74　完掘状況（西から）

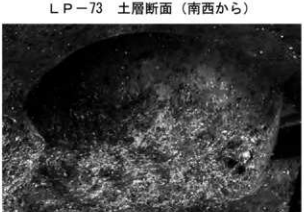

ＬＰ－75　完掘状況（南から）



ＬＰ－76　完掘状況（南から）

ＬＰ－77　土層断面（南東から）

ＬＰ－78　完掘状況（東から）

ＬＰ－79　完掘状況（南東から）


ＬＰ－80　土層断面（南東から）

ＬＰ－81　完掘状況（東から）


ＬＰ－82　土層断面（南から）

ＬＰ－83　完掘状況（東から）


ＬＰ－84　完掘状況（南東から）

ＬＰ－85　完掘状況（東から）

ＬＰ－86(右)・ＬＰ－87(左)　土層断面（西から）

ＬＰ－88　完掘状況（北から）



ＬＰ－89　土層断面（南から）



ＬＰ－90　完掘状況（東から）



ＬＰ－91　土層断面（北西から）



ＬＰ－92　土層断面（東から）



ＬＰ－93　土層断面（西から）



ＬＰ－94　完掘状況（南東から）



ＬＰ－95　土層断面（南西から）



ＬＰ－96　土層断面（南西から）



ＬＰ－97　完掘状況（南東から）



ＬＰ－98　土層断面（西から）



ＬＰ－99　完掘状況（北から）



ＬＰ－100　完掘状況（南東から）

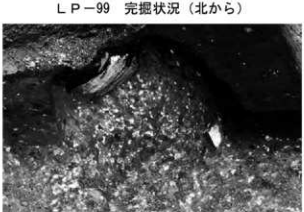

ＬＰ－101　完掘状況（西から）

ＬＰ－102　土層断面（東から）

ＬＰ－103　土層断面（西から）

ＬＳＰ－２　土層断面（南から）

ＬＳ－３　確認状況（南から）

ＬＦＣ－３　確認状況（西から）



ｓｐ－256　土層断面（南から）



ｓｐ－311　土層断面（南から）

平成19年度　住居跡確認状況（南東から）

平成19年度　平成15年度調査区住居跡調査完了状況（南から）

平成19年度　平成15・19年度調査区住居跡調査完了状況（南東から）

平成21年度　住居跡調査完了状況（南東から）

平成18年度　焼土列（北から）

平成19年度　焼土列（南東から）

平成19年度　焼土列（南から）

図版50

平成19年度　小柱穴列（東から）

平成21年度　小柱穴列（南東から）

ＳＢ－１　遺物出土状況（南西から）

ＳＢ－１　遺物出土状況（東から）

ＳＢ－２　遺物出土状況（南から）

平成19年度　ＳＢ－３　調査状況（南東から）

平成19年度　ＳＢ－３　Ⅴ層・Ⅵ層の状況（南東から）

平成19年度　ＳＢ－３　Ⅶ層の状況（南東から）

図版52

平成21年度　ＳＢ－３　Ⅵ層の状況（東から）

平成21年度　ＳＢ－３　Ⅶ層の状況（東から）

ＳＢ－１　彫器出土状況（南から）

ＳＢ－２　細石刃核出土状況１（南から）

ＳＢ－２　細石刃核出土状況２（南から）

ＳＢ－２　彫器出土状況（南から）

ＳＢ－２　尖頭器出土状況（東から）

ＳＢ－２　掻器出土状況（南東から）

ＳＢ－２　石核出土状況（北から）

ＳＢ－３　細石刃核出土状況１（西から）

ＳＢ－３　細石刃核出土状況２（北から）



ＳＢ－３　掻器出土状況（南から）

ＳＢ－３　斧形石器出土状況（西から）

ＳＢ－３　台石・フレイク出土状況（南東から）

ＬＨ－２　1

ＬＨ－４　2

ＬＨ－５　3

ＬＨ－５　4

ＬＨ－６　5

遺構の土器等（１）

ＬＨ－10　6

ＬＨ－10　7

ＬＨ－12　8

ＬＨ－12　9

遺構の土器等（２）

ＬＨ－14　10

ＬＨ－18　12

ＬＨ－19　13

ＬＨ－18　11

ＬＨ－21　15

遺構の土器等（３）

ＬＨ－21・ＬＰ－31　14

ＬＨ－21　16

ＬＨ－23・ＬＰ－43　17

ＬＨ－25　18

ＬＨ－27・ＬＨ－５　19

遺構の土器等（４）

ＬＨ－32　20

Ｈ－９　21

ＬＰ－４・ＬＰ－44　22

ＬＰ－17　23

遺構の土器等（５）

ＬＰ－23　24

ＬＰ－33　26

ＬＰ－25　25

ＬＰ－38　27

遺構の土器等（６）

ＬＰ－40　28

ＬＰ－44　29

ＬＰ－44・ＬＨ－25　30

ＬＰ－44　31

遺構の土器等（７）

ＬＰ－49　32

ＬＰ－50（ＬＰＳ－６）　33

ＬＰ－52　34

ＬＰ－53　35

遺構の土器等（８）

ＬＰ－53　36

ＬＰ－59　38

ＬＰ－54　37

ＬＰ－68　39

遺構の土器等（９）

ＬＰ－86・ＬＨ－37・ＬＰ－74　40

ＬＦ－163　41

ＬＨ－25　44

ＬＦ－207・ＬＨ－９・ＬＨ－10　42

ＬＨ－25　43

遺構の土器等（10）


LH-1
1
2
3
4
5
LH-2
6
7
8
9
10
11
12
LH-4
13
14
15
16
17
18
19
20
21
22
23
24
25
26
27
28
29
30
LH-5
31
32
33
34
35
36
37
38
39

遺構の土器等（11）


LH-5
40
41
42
43
44
45
46
47
48
LH-6
49
50
51
52
53
54
55
LH-7
56
57
58
59
60
61
62
63
64
65
66
LH-8
67
68
69
LH-9
73
74
70
71
72
75
77

遺構の土器等（12）

図版66



遺構の土器等（13）


LH-12
102
103
104
105
106
107
108
109
110
111
112
LH-13
LH-14
113
114
115
116
117
118
119
120
121
122
123
124
125
126
127
128
LH-15
129
130
131
132
133
134
135
136
137
138
139
140
LH-16
141
142
143
144

遺構の土器等（14）

図版68



遺構の土器等（15）


LH-18
182
183
184
185
186
187
188
189
LH-19
190
191
192
193
194
195
196
197
198
199
200
201
202
203
204
205
206
LH-20
207
208
209
210
211
212

遺構の土器等（16）

図版70



遺構の土器等（17）

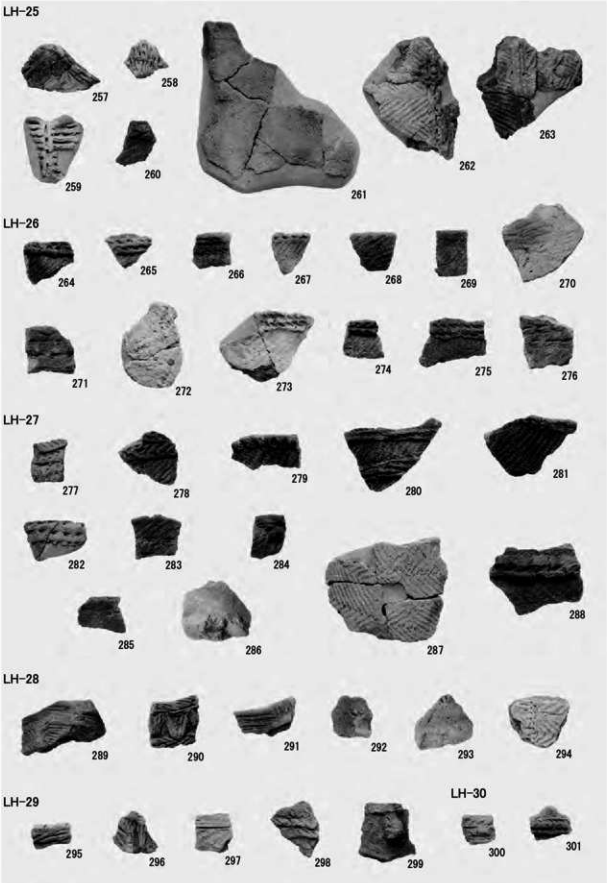
LH-25
257
258
259
260
261
262
263
LH-26
264
265
266
267
268
269
270
271
272
273
274
275
276
LH-27
277
278
279
280
281
282
283
284
285
286
287
288
LH-28
289
290
291
292
293
294
LH-29
295
296
297
298
299
LH-30
300
301

遺構の土器等（18）

図版72



遺構の土器等（19）


LP-1
LP-2
LP-3
LP-4
LP-5
LP-6
LP-7
LP-8
LP-9
LP-10
LP-11
LP-12
LP-13
LP-14
LP-15
LP-16
LP-17
LP-18
LP-19
LP-22
1
2
3
4
5
6
7
8
9
10
11
12
13
14
15
16
17
18
19
20
21
22
23
24
25
26
27
28
29
30
31
32
33
34
35
36
37
38
39
40
41

遺構の土器等（20）

図版74



遺構の土器等（21）


LP-32
76
LP-33
77
78
LP-34
79
LP-35
80
81
LP-37
82
LP-38
83
84
85
86
LP-39
87
88
89
LP-40
90
91
LP-41
92
93
94
95
LP-42
96
LP-43
97
98
99
LP-44
100
101
102
103
104
LP-45
105
LP-46
106
LP-47
107
LP-49
108
109
LP-50
110
LP-52
111
112

遺構の土器等（22）


LP-52
113
114
115
116
LP-53
117
LP-54
118
119
120
121
122
LP-55
123
124
LP-56
125
126
LP-58
127
128
129
130
131
LP-59
133
134
LP-60
135
136
132
LP-61
137
LP-62
138
139
140
141
142
LP-63
143
LP-65
144
LP-67
145
LP-68
146
147
148

遺構の土器等（23）


LP-69
149
150
151
LP-70
152
153
154
155
156
LP-71
157
158
159
160
LP-72
161
162
163
LP-73
164
LP-74
165
166
167
168
169
LP-75
170
171
172
173
LP-77
174
175
LP-78
176
LP-79
177
LP-83
180
182
LP-81
178
181
LP-84
183
LP-85
184
LP-82
179
LP-86
185
186
LP-87
187
188

遺構の土器等（24）

図版78



遺構の土器等（25）


sp-15
1
sp-19
2
sp-168
3
sp-252
4
sp-303
5
sp-322
6
sp-327
7
sp-340
8
sp-345
9
sp-378
10
LF-1
1
2
LF-3
3
LF-4
4
LF-7
5
LF-9
6
LF-14
7
8
9
LF-15
10
LF-16
11
LF-17
12
LF-18
13
LF-19
14
LF-20
15
LF-23
16
LF-24
17
LF-25
18
LF-26
19
LF-29
20
LF-30
21
LF-31
22
LF-32
23
LF-33
24
LF-34
25
LF-36
26
LF-37
27
LF-43
28
LF-45
29
LF-47
30
LF-53
31
LF-54
32
LF-56
33
LF-57
34
LF-58
35
LF-59
36
LF-69
37
LF-70
38
LF-74
39
LF-75
40
LF-77
41
LF-79
42
LF-83
43
LF-84
44

遺構の土器等（26）

図版80



遺構の土器等（27）



遺構の土器等（28）


31
33
34
35
26
32
36
40
37
38
39
1
2
3
4
5
6
7
8
9
10
11
12
13
14
15
16
17
18
19
20
21

遺構の土器等（29）


LH-1
LH-2
LH-4
LH-5
LH-6
LH-7
LH-8
LH-9
LH-10
LH-11
LH-12
LH-14
LH-15
LH-16
LH-17
LH-18
LH-19

遺構の石器等（１）


LH-19
LH-20
LH-21
LH-22
LH-24
LH-23
LH-25
LH-27
LH-28
LH-29
LH-2
LH-5
LH-6
LH-9
LH-10
LH-11
LH-14
LH-12
LH-16
LH-17
LH-18

遺構の石器等（２）


LH-18
LH-19
LH-20
LH-21
23
24
25
26
27
28
29
30
LH-24
31
32
33
34
35
36
37
LH-25
LH-28
LH-1
LH-2
38
39
1
2
3
LH-37
LH-5
40
5
6
LH-6
4
8
7

遺構の石器等（３）


LH-8
LH-9
LH-11
LH-12
LH-10
LH-13
LH-15
LH-16
9
10
11
12
13
14
15
16
17
18
19
20
21
22
23
24
25
26
27
28
29
30
31
32
33
34

遺構の石器等（４）


LH-16
35
36
37
38
39
LH-18
42
40
LH-20
44
LH-22
46
LH-21
45
43
41
LH-26
LH-7
LH-23
LH-24
47
48
51
55
LH-25
49
LH-29
LH-28
50
53
LH-27
52
54

遺構の石器等（５）

図版88



遺構の石器等（６）


LP-62
28
29
30
LP-69
31
LP-71
32
33
LP-72
34
35
LP-74
36
37
LP-82
38
LFC-3
1
LFC-4
2
LFC-5
3
LP-2
1
2
3
4
LP-5
5
6
7
8
9
LP-11
10
11
LP-13
12
LP-23
13
LP-24
14
LP-30
15
16
LP-41
17
LP-52
18
LP-72
20
LP-71
19
LP-73
21
LP-88
22
LP-2
1
2
LP-4
3
LP-5
4
5

遺構の石器等（７）


LP-5
6
7
LP-13
8
LP-15
9
LP-23
10
LP-27
11
LP-37
12
LP-40
14
LP-41
15
LP-44
16
LP-38
13
LP-56
19
LP-52
18
LP-62
20
17
LP-71
21
22
23
24
25

遺構の石器等（８）


LP-71
26
LP-72
27
LP-73
28
LP-74
29
LP-81
30
LP-85
31
LP-92
32
LP-94
33
LP-98
34
35
36
LP-101
37
LP-28
41
LP-102
38
40
LP-23
39
LP-23
1
2
LP-52
3
LP-72
4

遺構の石器等（９）

1

2

4

5

3

包含層の土器等（1）

6

7

8

9

10

11

12

包含層の土器等（２）


1
2
3
4
5
6
7
8
9
10
12
13
11
14
15
17
18
19
20
21
22
23
16
25
26
27
24
28
29
30

包含層の土器等（３）



包含層の土器等（4）


47
48
49
50
51
52
53
54
55
56
57
58
59
60
61
62
63
64
65
66
67
68
69
70
71
72
73
74
75
76
77
78

包含層の土器等（５）


79
80
81
82
83
84
85
87
88
89
90
86
92
93
94
91
95
96
97
98
99
100
101
102
103
104
105
106
107
108
109
110
111
112
113
114
115
116
117
118
119
120
121

包含層の土器等（6）


122
124
125
126
123
127
128
129
130
131
132
133
134
135
136
137
138
139
141
140
142
143
144
145
146
147
148
149
150
151
152
153
154
155
156
158
157
159
160
161
162

包含層の土器等（７）


163
164
165
166
167
168
169
170
171
172
173
174
175
176
177
178
179
180
181
182
183
184
185
186
187
188
189
190
191
192
193
194

包含層の土器等（８）


196
197
198
199
200
195
201
203
204
202
205
207
209
206
208
212
210
211
213
214

包含層の土器等（９）

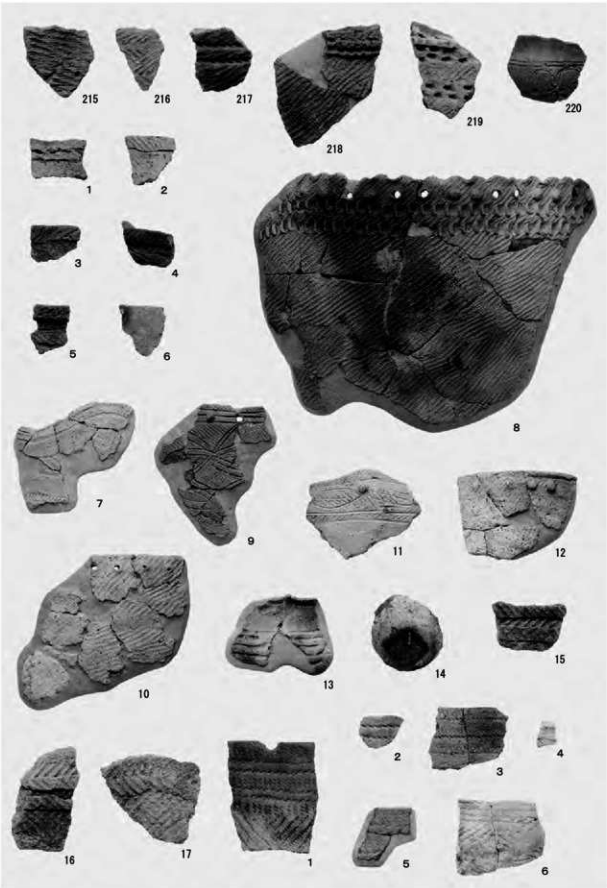

包含層の土器等（10）


7
8
9
10
11
12
17
13
14
15
16
1
2
3
4
5
6
7
8
9
10
11
12
13
14
15
16
17
18
19
20
21
22
23
24
25
26
27

包含層の土器等（11）


1
2
3
4
5
6
7
8
9
10
11
12
13
14
15
16
17
18
19
20
21
22
23
24
25
26
27
28
29
30
31
32
33
34
35
36
37
38
39
40
41
42
43
44
45
46
47
48
49
50
51
52

包含層の石器等（1）


53
54
55
56
57
58
59
60
61
62
63
64
65
66
67
68
69
70
71
72
73
1
2
3
4
5
6
7
8
9
10
11
12
13

包含層の石器等（２）



包含層の石器等（3）



包含層の石器等（４）

ＳＢ－１出土細石刃・削片

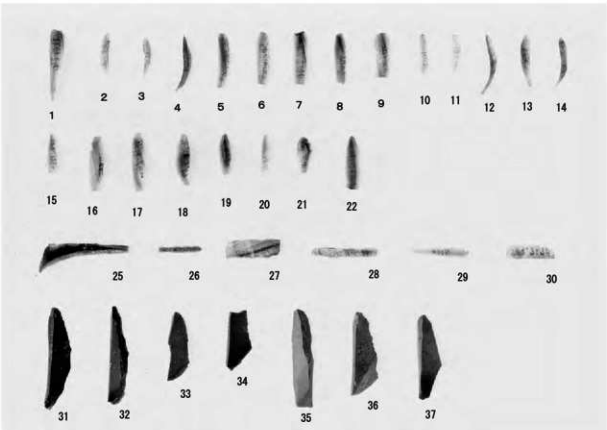

ＳＢ－２出土細石刃・削片

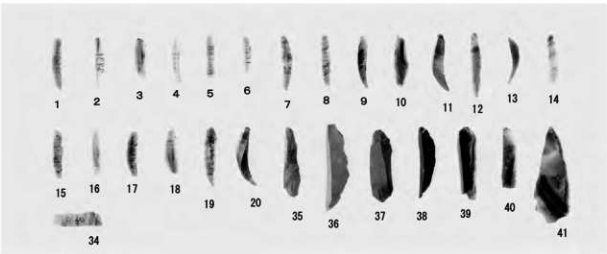

ＳＢ－３出土細石刃・削片

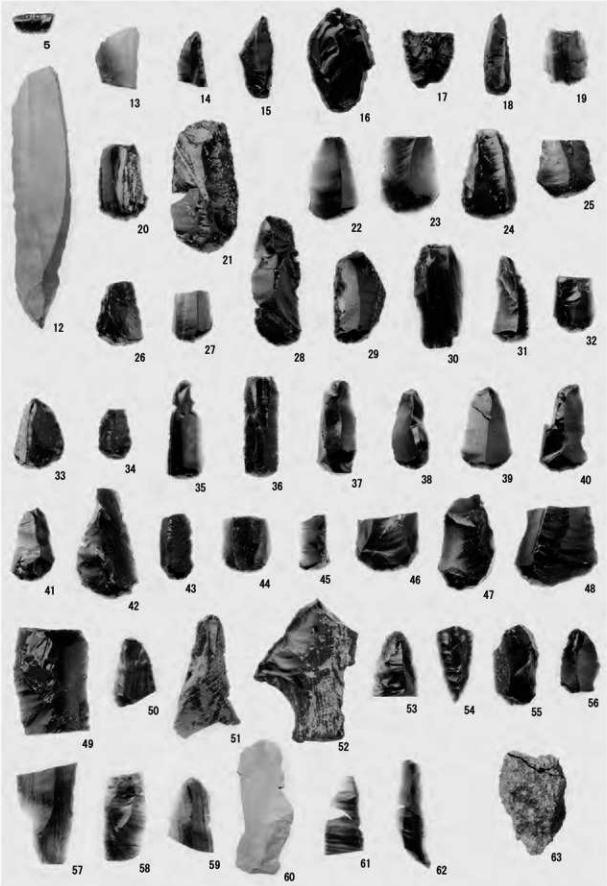
5
12
13
14
15
16
17
18
19
20
21
22
23
24
25
26
27
28
29
30
31
32
33
34
35
36
37
38
39
40
41
42
43
44
45
46
47
48
49
50
51
52
53
54
55
56
57
58
59
60
61
62
63

ＳＢ－１出土石器


23
24
38
39
40
41
42
43
44
45
46
47
48
49
50
51
52
53
54
55
56
57
58
59
60
61
62
63
64
65
66
67
68
69
70
71
72
73
74
75
76
77
78

ＳＢ－２出土石器（１）

図版110



ＳＢ－２出土石器（２）


133
134
135
136
137
138
139
140
141
142
143
144
145
146
147
148
149
150
151
152
153
154
155
156
157
158
159
160
161
162
163
164
165
166
167
168

ＳＢ－２出土石器（３）

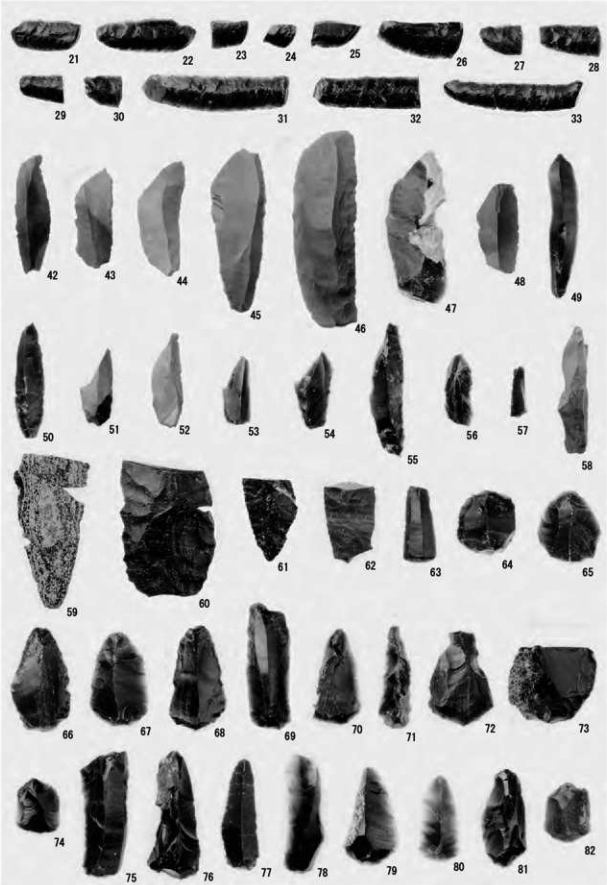
21
22
23
24
25
26
27
28
29
30
31
32
33
42
43
44
45
46
47
48
49
50
51
52
53
54
55
56
57
58
59
60
61
62
63
64
65
66
67
68
69
70
71
72
73
74
75
76
77
78
79
80
81
82

ＳＢ－３出土石器（１）


83
84
85
86
87
88
89
90
91
92
93
94
95
96
97
98
99
100
101
102
103
104
105
106
107
108
109
110
111
112
113
114
115
116
117
118
119
120
121
122
123
124
125
126
127
128
129
130
131
132
133

ＳＢ－３出土石器（２）



ＳＢ－３出土石器（３）

ブロック外出土石器



旧石器接合資料（1）

旧石器接合資料（２）

接合16
208
接合11
209
接合70
210
接合96
211
接合61
212
接合67
213
接合62
214
接合65
215
接合63
216
接合81
217
接合58
218
接合75
219
接合73
220

旧石器接合資料（３）

図版118

旧石器接合資料（４）

引用参考文献

＊：キウス５遺跡に関する文献

論文・書籍等

安斎正人・佐藤宏之 編　2006 『旧石器時代の地域編年的研究』同成社
石川　徹　1969 「北海道千歳市キウス環状土籬外縁部墳墓について」『北海道考古学』第５輯
＊大泰司統　1997 「縄文時代のシカ狩猟の柵」『動物考古学』第９号 動物考古学研究会
大沼忠春　1981 「北海道中央部における縄文時代中期から後期初頭の編年について」『考古学雑誌』第66巻第４号
大沼忠春　1989 「北筒式土器様式」『縄文土器大観』第１巻
木下亀城・小川留太郎　1967 『標準原色図鑑全集６　岩石鉱物』保育社
河野常吉　1918 「キウスの遺跡」『北海道史附録地図』北海道庁
河野常吉　1924 「キウスのチャシ」『北海道史蹟名勝天然紀念物調査報告書』北海道庁（1974復刻）
小山正忠・竹原秀雄　1967 『新版標準土色帖』日本色研事業株式会社
佐久間光年　2008 「北海道千歳市祝梅上層遺跡の石器群」考古学Ⅵ
鈴木克彦　1976 「東北地方北部に於ける大木系土器文化の編年的考察」『北奥古代文化』第８号
曾屋龍典・佐藤博之　1980 『千歳地域の地質』地質調査所
永田方正　1891 『北海道蝦夷語地名解』（1984復刻）草風館
長見義三　1976 『千歳地名散歩』北海道新聞社
古堅千絵ほか　2006 「樽前火山における9000年間のマグマ系の変化」『月間地球』28－6
町田　洋・新井房夫　2003 『新編 火山灰アトラス』東京大学出版会
松浦武四郎　1857 『丁巳東西蝦夷山川地理取調日誌』（高倉新一郎校訂 秋葉実解読 1982　北海道出版企画センター）
松浦武四郎 『東西蝦夷山川取調図』（1985 『アイヌ地名資料集成』別冊　草風館）
宮本　毅ほか　2002 「白頭山10世紀噴火の噴火推移」『月間地球号外』No.39　活動的火山
山田　哲　2006 『北海道における細石刃石器群の研究』 六一書房

団体組織刊行物

泉郷郷土史編纂委員会　1992 『郷土史ケヌフチ物語』
千歳市　1969 『千歳市史』更科源蔵編
千歳市　1983 『増補 千歳市史』千歳市史編さん委員会編
千歳市　2009 『新千歳市史』千歳市史編さん委員会編
千歳市教育委員会　1994 『千歳市埋蔵文化財包蔵地分布図』
千歳市教育委員会　2007（遺跡範囲調整）『千歳市埋蔵文化財包蔵地分布図』（遺跡範囲のみ表示）
千歳市埋蔵文化財センター　2012 『千歳市遺跡地図 中央部 東部 １：25,000』
千歳市農業協同組合　1984 『千歳市農業協同組合史』
文化庁　1979 『全国遺跡地図　北海道Ⅱ』文化庁文化財保護部
ペドロジスト懇談会　1984 『土壌調査ハンドブック』 博友社
北海道教育委員会　1977 『埋蔵文化財包蔵地一覧表（付 指定文化財）（全道編）』

埋蔵文化財発掘調査報告書

青森県教育委員会　1980 『中の平遺跡発掘調査報告書』
江別市教育委員会　1982 『萩ヶ岡遺跡』江別市文化財調査報告ＸＶ
札幌市教育委員会　1975 『Ｎ３０９遺跡』札幌市文化財調査報告ＸⅡ
千歳市教育委員会　1967 『千歳遺跡』大場利夫・石川徹 調査
千歳市教育委員会　1979 『千歳市における埋蔵文化財調査（上）』千歳市文化財調査報告書Ⅴ
千歳市教育委員会　1980 『千歳市における埋蔵文化財調査（下）』千歳市文化財調査報告書Ⅵ
千歳市教育委員会　1983 『メボシ川２遺跡における考古学的調査』千歳市文化財調査報告書Ⅸ
千歳市教育委員会　1994 『丸子山遺跡における考古学的調査』千歳市文化財調査報告書ⅩⅣ
＊千歳市教育委員会　1998 『キウス５遺跡における考古学的調査』千歳市文化財調査報告ＸＸＶ
北海道第四紀研究会　1974 『西股』
北海道文化財保護協会　1997 『千歳市 オサツ16遺跡（２）』北海道文化財保護協会調査報告書第７集

㈶北海道埋蔵文化財センター刊行物

㈶北海道埋蔵文化財センター　1994　『遺跡が語る北海道の歴史』財団法人北海道埋蔵文化財センター15周年記念誌
㈶北海道埋蔵文化財センター　2004　『遺跡が語る北海道の歴史』財団法人北海道埋蔵文化財センター25周年記念誌
㈶北海道埋蔵文化財センター　2004　『調査年報16　平成15年度』
㈶北海道埋蔵文化財センター　2005　『調査年報17　平成16年度』
㈶北海道埋蔵文化財センター　2007　『調査年報19　平成18年度』
㈶北海道埋蔵文化財センター　2008　『調査年報20　平成19年度』
㈶北海道埋蔵文化財センター　2009　『調査年報21　平成20年度』
㈶北海道埋蔵文化財センター　2010　『調査年報22　平成21年度』

㈶北海道埋蔵文化財センター調査報告書（北埋調報）

「一般国道337号千歳市新千歳空港関連工事用地内埋蔵文化財発掘調査」関連

㈶北海道埋蔵文化財センター　1999　『千歳市 柏台１遺跡』
一般国道337号新千歳空港関連工事用地内埋蔵文化財発掘調査報告書 北埋調報138
㈶北海道埋蔵文化財センター　2002　『千歳市 チプニー１遺跡・チプニー２遺跡』
一般国道337号新千歳空港関連工事用地内埋蔵文化財発掘調査報告書 北埋調報173
㈶北海道埋蔵文化財センター　2003　『千歳市 オルイカ１遺跡』
一般国道337号新千歳空港関連工事用地内埋蔵文化財発掘調査報告書 北埋調報188
㈶北海道埋蔵文化財センター　2003　『千歳市 オルイカ２遺跡』
一般国道337号新千歳空港関連工事用地内埋蔵文化財発掘調査報告書 北埋調報189
㈶北海道埋蔵文化財センター　2004　『千歳市 オルイカ１遺跡（２）』
一般国道337号新千歳空港関連工事用地内埋蔵文化財発掘調査報告書 北埋調報206
㈶北海道埋蔵文化財センター　2004　『千歳市 チプニー２遺跡（２）』
一般国道337号新千歳空港関連工事用地内埋蔵文化財発掘調査報告書 北埋調報207
㈶北海道埋蔵文化財センター　2005　『千歳市 オルイカ２遺跡（２）』
一般国道337号新千歳空港関連工事用地内埋蔵文化財発掘調査報告書 北埋調報221
㈶北海道埋蔵文化財センター　2006　『千歳市 チプニー２遺跡（３）』
一般国道337号新千歳空港関連工事用地内埋蔵文化財発掘調査報告書 北埋調報225
㈶北海道埋蔵文化財センター　2007　『千歳市 祝梅川上田遺跡・梅川２遺跡』
一般国道337号新千歳空港関連工事用地内埋蔵文化財発掘調査報告書 北埋調報238
＊㈶北海道埋蔵文化財センター　2008　『千歳市 キウス５遺跡（８）』
一般国道337号新千歳空港関連工事用地内埋蔵文化財発掘調査報告書 北埋調報251
㈶北海道埋蔵文化財センター　2008　『千歳市 キウス９遺跡』
一般国道337号新千歳空港関連工事用地内埋蔵文化財発掘調査報告書 北埋調報252
㈶北海道埋蔵文化財センター　2008　『千歳市 梅川４遺跡（１）』
一般国道337号千歳市新千歳空港関連工事用地内埋蔵文化財発掘調査報告書 北埋調報253
㈶北海道埋蔵文化財センター　2010　『千歳市 オルイカ２遺跡（３）』
一般国道337号千歳市新千歳空港関連工事用地内埋蔵文化財発掘調査報告書 北埋調報267
㈶北海道埋蔵文化財センター　2010　『千歳市 アンカリトー７遺跡・アンカリトー９遺跡』
一般国道337号新千歳空港関連工事用地内埋蔵文化財発掘調査報告書 北埋調報268
㈶北海道埋蔵文化財センター　2010　『千歳市 梅川４遺跡（２）』
一般国道337号新千歳空港関連工事用地内埋蔵文化財発掘調査報告書 北埋調報269

「道央圏連絡道路工事埋蔵文化財発掘調査」関連

＊㈶北海道埋蔵文化財センター　2011　『千歳市 キウス５遺跡（９）』
道央圏連絡道路工事用地内埋蔵文化財発掘調査報告書 北埋調報284
㈶北海道埋蔵文化財センター　2012　『千歳市 祝梅川小野遺跡（１） 梅川１遺跡（１）』
道央圏連絡道路工事埋蔵文化財発掘調査報告書 北埋調報285

「北海道横断自動車道（千歳～夕張）埋蔵文化財発掘調査」関連

＊㈶北海道埋蔵文化財センター　1995『千歳市 キウス５遺跡　キウス７遺跡（２） ケネフチ８遺跡』
北海道横断自動車道（千歳～夕張）埋蔵文化財発掘調査報告書 北埋調報92
＊㈶北海道埋蔵文化財センター　1996『千歳市 キウス５遺跡（２） Ｂ地区』
北海道横断自動車道（千歳～夕張）埋蔵文化財発掘調査報告書 北埋調報104
＊㈶北海道埋蔵文化財センター　1997『千歳市 キウス５遺跡（３）』
北海道横断自動車道（千歳～夕張）埋蔵文化財発掘調査報告書 北埋調報115
＊㈶北海道埋蔵文化財センター　1997『千歳市 キウス５遺跡（４） Ｂ地区・Ｃ地区』
北海道横断自動車道（千歳～夕張）埋蔵文化財発掘調査報告書 北埋調報116
＊㈶北海道埋蔵文化財センター　1998『千歳市 キウス５遺跡（５） Ａ－２地区』
北海道横断自動車道（千歳～夕張）埋蔵文化財発掘調査報告書 北埋調報125
＊㈶北海道埋蔵文化財センター　1998『千歳市 キウス５遺跡（６） Ｂ地区・Ｃ地区』
北海道横断自動車道（千歳～夕張）埋蔵文化財発掘調査報告書 北埋調報126
＊㈶北海道埋蔵文化財センター　1999『千歳市 キウス５遺跡（７） キウス７遺跡（６）』
北海道横断自動車道（千歳～夕張）埋蔵文化財発掘調査報告書 北埋調報136

報告書抄録

ふりがな	ちとせし きうす５いせき（10）
書名	千歳市　キウス５遺跡（10）
副書名	道央圏連絡道路工事埋蔵文化財発掘調査報告書
シリーズ名	（公財）北海道埋蔵文化財センター調査報告書　（北埋調報）
シリーズ番号	第299集
編著者名	三浦正人・菊池慈人・越田雅司・皆川洋一・愛場和人・末光正卓・広田良成
編集機関	公益財団法人 北海道埋蔵文化財センター
所在地	〒069-0832　北海道江別市西野幌685番地１　TEL (011)386-3231
発行年月日	西暦2013年３月29日

所収遺跡名（ふりがな）	所在地（ふりがな）	コード 市町村	コード 遺跡番号	北緯	東経	調査期間	調査面積	調査原因
キウス５遺跡（きうす５いせき）	北海道（ほっかいどう） 千歳市（ちとせし） 中央（ちゅうおう） 1287-7,-12,-13,-14,1286-6 1286,1287,1319 1287-7,1319-8 1319ほか	01224	A－03－234	10600（10－75杭）	141°43′04.7″	20030624～20031030	800㎡	道央圏連絡道路工事に伴う事前調査
				42°52′45.6″		20040906～20041031	1056㎡	
						20060508～20061031	1920㎡	
				10700（35－75杭）		20070507～20071030	6100㎡	
				42°52′48.8″	141°43′05.5″	20080901～20081016	721㎡	
						20090507～20090827	3068㎡	
				世界測地系		調査面積 低地部5,480㎡除く		

所収遺跡名	種別	主な時代	主な遺構	主な遺物	特記事項
キウス５遺跡	集落跡	縄文時代中期	竪穴住居跡 土坑 小柱穴（杭穴列） 焼土 土器集中 フレイク・チップ集中	縄文土器 （中期・後期・早期） 中期 大木式土器 石鏃　石槍・ナイフ 両面調整石器　石錐 スクレイパー 磨製石斧　たたき石 台石・石皿　礫	・縄文時代中期の集落跡 小柱穴（杭穴列） 焼土列 ・細石刃石器群
	散布地	縄文時代 後期・前期・早期 後期旧石器時代	旧石器ブロック		

要約

キウス５遺跡は石狩低地帯東辺の馬追（まおい）丘陵から西流するキウス川右岸の丘陵下端部とキウス川旧河道の谷底平野に立地する。当報告はこのうちの台地部分のⅤ層より下位の層出土の遺構・遺物を対象とするものである。なお、旧河道を含む低位部は平成19（2007）年度に『千歳市　キウス５遺跡（８）』、台地部Ⅲ層の撹文文化期から縄文時代晩期は平成23（2011）年度に『千歳市　キウス５遺跡（９）』で報告を行っている。

台地部Ⅴ層では、主に縄文時代中期の竪穴住居跡・土坑・焼土・小柱穴等の遺構を調査した。竪穴住居跡は後期初頭の１軒以外はすべて縄文時代中期後半で、当該期の集落跡と考える。住居跡・土坑は調査区東側部分で集中して確認された。焼土と柱穴は列状に位置し、前者は遺構集中区域から周囲へ延びるように、後者はこの区域を曲線的に囲むようにみられる。

遺物は縄文時代中期後半のものが多数出土した。

他の時期では縄文時代早期・前期の遺物が出土している。遺物は土器が多く石器は少量である。

土器は道南地方のノダップⅡ式や東北地方の最花式（大木式系）が出土している。

旧石器は忍路子型細石刃核を伴う石器群である。

(公財)北海道埋蔵文化財センター調査報告書　第299集

千歳市　キウス５遺跡（10）

－ 道央圏連絡道路工事埋蔵文化財発掘調査報告書 －

平成25（2013）年３月29日

編集・発行　公益財団法人　北海道埋蔵文化財センター
〒069-0832　北海道江別市西野幌685番地１
TEL　011(386)3231　　FAX　011(386)3238
［URL］http://www.domaibun.or.jp/
［E-mail］mail@domaibun.or.jp
印　　刷　北海道印刷企画株式会社
〒064-0811　札幌市中央区南11条西９丁目３番35号
TEL　011(562)0075　　FAX　011(562)0355
［URL］http://www.hpp-c.jp
［E-mail］info@hpp-c.jp