

ほくとし
北斗市

おしあげ いせき
押上 1 遺跡

—北海道新幹線建設事業埋蔵文化財発掘調査報告書—

第2分冊

写真図版編

平成 26 年度

公益財団法人 北海道埋蔵文化財センター

写真図版目次

写真図版	調査区から見た函館山 仁山高原から見た現場周辺	図版25	OH-15土層断面A-A' (東から)、OH-15土層断面B-B' (南から)、OH-14HF1完掘(南東から)、OH-15HF1(奥)・HF2土層断面(北東から)、OH-14HF2土層断面(南東から)、OH-15HF3土層断面(南から)
図版1・2	調査状況(南西から)	図版26	OH-16・21・26完掘(西から)、OH-16HF1土層断面と袖石(西から)
図版3	遺跡遠景、遺跡近景(A〜D地区、南から)、遺跡近景(E〜H地区、南東から)	図版27	OH-17土層断面B-B' (東から)、OH-17・OP-32土層断面A-A' (南から)、OH-17・OP-32完掘(北から)、袖石(南東から)
図版4	西盛土遺構遺物出土状況(南西から)、東盛土遺構確認状況(南西から)	図版28	OH-19完掘(南から)、HF1・3・4完掘(南東から)、HF2土層断面(南東から)、HF1土層断面(南から)、HF3土層断面(南西から)
図版5	畑にみられる西盛土遺構の痕跡(北から)、畑にみられる東盛土遺構の痕跡(北西から)	図版29	OH-19土層断面A-A' (南西から)、土層断面E-E'とB-B'の一部(南西から)、土層断面D-D' (南から)、土層断面E-E'の一部(南西から)
図版6	東盛土遺構土層断面(南西から)、西盛土遺構土層断面(北から)、小沢土層断面(南から)、段丘崖と調査区(A地区、南から)	図版30	OH-21HF1土層断面(東から)、OH-22HF1土層断面(南東から)、土層断面A-A'・B-B' (南から)、完掘(北から)
図版7	東盛土遺構青竜刀形石器出土状況(M170区)、西盛土遺構土偶出土状況(K155区)、西盛土遺構土偶出土状況(K153区)、東盛土遺構石斧出土状況(N168区)、東盛土遺構石槍出土状況(M161区)	図版31	OH-23確認(南西から)、土層断面A-A'・B-B' (南から)、HF2・HF9土層断面(北東から)、完掘(南西から)、HF1検出状況(南東から)
図版8	OH-1確認(東から)、完掘(東から)、HF1土層断面(東から)、HF1復元(南東から)	図版32	OH-24HF1土層断面(南東から)、土層断面A-A' (南東から)、完掘(南西から)
図版9	OH-2土層断面A-A' (南東から)、HF1土層断面(南西から)、確認(北西から)、完掘(北東から)	図版33	OH-25土層断面(西から)、完掘(北から)、HF1確認(北から)、HF2土層断面(西から)
図版10	OH-3確認(南東から)、完掘(南東から)、HF1土層断面(南から)	図版34	OH-27HF2土層断面(西から)、土層断面A-A' (北東から)、OH-15・27HF、袖石検出状況(東から)
図版11	OH-4確認(南から)、完掘(北から)、HF1土層断面(南から)	図版35	OH-28完掘(北から)、OH-28・30・32土層断面OH-32A-A' (北東から)、OH-28HF1土層断面(東から)
図版12	OH-5完掘(北東から)、HF8土層断面(南東から)、OH-6HF1土層断面(北西から)	図版36	OH-29土層断面A-A' (北西から)、土層断面B-B' (南東から)、HF1土層断面(南西から)、OP-6土層断面(南東から)、OP-6完掘(南東から)
図版13	G地区完掘(南西から)	図版37	OH-30完掘(北西から)、土層断面A-A'・B-B'の一部(南東から)、土層断面B-B'の一部(東から)、HF1土層断面(南東から)、HF2土層断面(南東から)
図版14	OH-7調査状況(北から)、HF1土層断面(北西から)、完掘(西から)	図版38	OH-31完掘(北から)、土層断面A-A' (南東から)、土層断面B-B' (南東から)、HF1土層断面(南西から)、HF2土層断面(南東から)
図版15	OH-8完掘(北から)、確認(西から)、HF1土層断面(南西から)、OH-9HF1土層断面(南西から)	図版39	OH-29・32完掘(北東から)、土層断面B-B'の一部(南西から)、HF1土層断面(南西から)、HF1完掘(南西から)
図版16	OH-9完掘(南西から)、OH-10完掘(南西から)	図版40	OH-33確認(西から)、土層断面B-B'・C-C' (南東から)
図版17	OH-10確認(南から)、HF1土層断面A-A' (南から)、調査状況(東から)	図版41	OH-33土層断面A-A'の一部(西から)、HF1土層断面(西から)、HF2土層断面(南西から)、完掘(北から)
図版18	OH-11土層断面A-A' (南から)、検出状況(北から)、検出状況(北東から)、HF1土層断面(北東から)、OH-12HF1土層断面(南西から)	図版42	OH-34完掘(北東から)、土層断面A-A'の一部(北東から)
図版19	OH-12土層断面A-A'・C-C' (南東から)、完掘(北西から)		
図版20	OH-12HF2付近縦抜き取り痕検出(北東から)、HF2土層断面(北東から)、HF2完掘(東から)、OH13土層断面A-A' (東から)、B-B'の一部(南から)、C-C' (東から)		
図版21	OH-13完掘(西から)、HF3確認(南から)、OH-14覆土下部ミニチュア土器出土状況(東から)、OP-1土層断面(南西から)、OP-2土層断面(南東から)		
図版22	OH-14・15・20・21・26調査状況(南西から)、OH-14・15・20土層断面(南西から)、OH-14・20土層断面A-A'とB-B'・C-C'の一部(南東から)		
図版23・24	OH-14・15・16・20・22・27・28・32完掘(北西から)		

図版43	OH-36完掘(南東から)、HF1完掘(北東から)、OP-8、OSP-57～59確認(南西から)、K-L162区OSP検出状況(南から)、OSP-161土層断面(北から)	図版67	土器(15):IV群a類(91-93-96～98)
図版44	OH-37完掘(北西から)、HF1土層断面(北東から)、土層断面A-A'(南西から)、HF1付近土層断面(南東から)、HF1付近確認(南から)	図版68	土器(16):IV群a類(101～103-106-110)
図版45	OH-38完掘(南西から)、土層断面A-A'(北西から)、HF1土層断面(南から)、HF2土層断面(南から)	図版69	土器(17):IV群a類(111～116)
図版46	OH-39～42完掘(北西から)、OH-40溝土層断面(南西から)、OH-40完掘(北から)	図版70	土器(18):IV群a類(118-120-122-124-125)
図版47	OH-39-42土層断面(東から)、OH-40-42土層断面(北から)、OH-39HF4確認(南東から)、HF4-5土層断面(北から)、HF4-5完掘(北東から)、HF1土層断面(西から)	図版71	土器(19):IV群a類(117-121-129-132-136-137-150-154-155-162～164)
図版48	OH-41土層断面A-A'(東から)、完掘(南西から)、OH-43土層断面A-A'(南から)、OH-44土層断面A-A'(南から)	図版72	土器(20):IV群a類(128-138～140-142)
図版49	OP-7土層断面(南東から)、貼土確認状況(南東から)、OP-13土層断面(北西から)、完掘(南西から)、OP-16土層断面(南から)、完掘(北西から)、OP-28土層断面(東から)、完掘(北東から)	図版73	土器(21):IV群a類(119-123-126-127-130-131-133～135-141-148-149)
図版50	OTP-1土層断面(北東から)、OTP-2土層断面(北西から)、OTP-2完掘(南東から)、OTP-3完掘(北西から)、OTP-4完掘(北西から)、土層断面(南東から)、覆土(南西から)、OS-1(南西から)、OF-8(東から)	図版74	土器(22):IV群a類(143～146-151-152)
図版51	A地区完掘(南西から)、B地区完掘(北東から)、C地区完掘(北東から)、D地区完掘(北西から)、F地区完掘(西から)、遺物回収、豪雨、雪中遺構確認	図版75	土器(23):IV群a類(156-158-160-161-167-177)
図版52	赤彩土器:(179-493-575-577-578-581～586-589-592-597～601-604-605-633-636-646)	図版76	土器(24):IV群a類(168-169-176-178-181)
図版53	土器(1):II群b類(1・2)、III群a類(3・4)、IV群a類(5)、IV群c類(6)、V群b類(7～11)、IV群a類(13-17-19-20)	図版77	土器(25):IV群a類(153-157-159-172～174-180-182-183)
図版54	土器(2):IV群a類(12・14～16・18)	図版78	土器(26):IV群a類(147-165-166-170-171-175-192-197-201-205～214-216～218)
図版55	土器(3):IV群a類(19～22-24-25)	図版79	土器(27):IV群a類(184～191-193-196)
図版56	土器(4):IV群a類(23-27～30)	図版80	土器(28):IV群a類(198～200-202～204-638-641-658-737)
図版57	土器(5):IV群a類(31-32-34-35-47-48)	図版81	土器(29):IV群a類(215-218～244)
図版58	土器(6):IV群a類(26-33-36-37-39-40)	図版82	土器(30):IV群a類(245～277-279)
図版59	土器(7):IV群a類(41-42-44-46-50)	図版83	土器(31):IV群a類(278-280～319)
図版60	土器(8):IV群a類(43-49-54-55-57-61-62)	図版84	土器(32):IV群a類(320～332-334-335-337～340-342-343)
図版61	土器(9):IV群a類(51-53-56-58-59-63)	図版85	土器(33):IV群a類(333-336-341-344～353)
図版62	土器(10):IV群a類(65～67-70-74-75)	図版86	土器(34):IV群a類(354～387-389～392)
図版63	土器(11):IV群a類(76-79-80-86-88-90)	図版87	土器(35):IV群a類(388-393～406-408)
図版64	土器(12):IV群a類(64-66-68-69-71～73-81～83)	図版88	土器(36):IV群a類(407-409～433-435～438)
図版65	土器(13):IV群a類(78-85-87-95-99-100-104-107)	図版89	土器(37):IV群a類(434-439～478)
図版66	土器(14):IV群a類(38-45-52-60-77-84-89-92-94-105-108-109)	図版90	土器(38):IV群a類(479～492-494～516-518～520)
		図版91	土器(39):IV群a類(517-521～574-576-579-580)
		図版92	土器(40):IV群a類(587-588-590-591-593～596-602-603-606～632)
		図版93	土器(41):IV群a類(633～635-637-639-640-642～645-647～657-659～668)
		図版94	土器(42):IV群a類(669～711)
		図版95	土器(43):IV群a類(712～736-738～750)、土製品(751～779)
		図版96	土器(44):土製品(780～796)、土器底部(58-59) 土器底面のカシフ薬の圧痕 縄輪結び目の圧痕・回転圧痕
		図版97	石器(1):石鏃(1～78)
		図版98	石器(2):石槍(79～96)
		図版99	石器(3):石錐(97～137)
		図版100	石器(4):石錐(138～153)、つまみ付ナイフ(154～159)
		図版101	石器(5):つまみ付ナイフ(160～169)、籠状石器(170～181)
		図版102	石器(6):籠状石器(182～186)、スクレイパー(187～199)

- 図版103 石器(7):スクレイパー(200~212)
 図版104 石器(8):スクレイパー(213~229)
 図版105 石器(9):スクレイパー(230~243)
 図版106 石器(10):スクレイパー(244~256)
 図版107 石器(11):スクレイパー(257~273)
 図版108 石器(12):スクレイパー(274~287)
 図版109 石器(13):スクレイパー(288~306)
 図版110 石器(14):スクレイパー(307~315)、両面調整石器(316~330)
 図版111 石器(15):両面調整石器(331~342)、楔形石器(343~350)
 図版112 石器(16):Rフレイク(351~360)、石核(361~370)
 図版113 石器(17):石核(371~392)
 図版114 石器(18):石核(393~412)
 図版115 石器(19):石核(413~434)
 図版116 石器(20):石核(435~452)
 図版117 石器(21):石核(453~478)
 図版118 石器(22):石核(479~491)
 図版119 石器(23):石斧(492~512)
 図版120 石器(24):石斧(513~525)
 図版121 石器(25):石斧(526~536)
 図版122 石器(26):石斧(537~553)、たたき石(554~562)
 図版123 石器(27):たたき石(563~575)
 図版124 石器(28):たたき石(576~588)
 図版125 石器(29):たたき石(589~599)
 図版126 石器(30):たたき石(600~607)、すり石(628~632)、扁平打製石器(634)
 図版127 石器(31):すり石(608~627)
 図版128 石器(32):扁平打製石器(633・635~638)、石鋸(639)、石鎌(640)、加工痕のある礫(641~646)、台石・石皿・砥石(647・648)
 図版129 石器(33):台石・石皿・砥石(649~654)
 図版130 石器(34):台石・石皿・砥石(655~660)
 図版131 石器(35):台石・石皿・砥石(661~666)
 図版132 石器(36):有意の礫(667~679・681~685)
 図版133 石器(37):有意の礫(680)、石棒(686~691)
 図版134 石器(38):石棒(692)、烏帽子形石器(693)、青竜刀形石器(694)
 図版135 石器(39):青竜刀形石器(695~699)、異形石器(700~705)、三脚石器(706・707)
 図版136 石器(40):三脚石器(708~710)、異形石器(711)、垂飾(712~716)、石製品(717)、骨角器(718~720)、サメ類遊離歯(721~728)



調査区から見た函館山



仁山高原から見た現場周辺





図版 3 遠景



遺跡遠景



遺跡近景（A～D地区、南から）



遺跡近景（E～H地区、南東から）



西盛土遺構遺物出土状況（南西から）



東盛土遺構確認状況（南西から）

図版 5 盛土



畑にみられる西盛土遺構の痕跡（北から）



畑にみられる東盛土遺構の痕跡（北西から）



東盛土遺構土層断面（南西から）



西盛土遺構土層断面（北から）



小沢土層断面（南から）



段丘崖と調査区（A地区、南から）

図版 7 盛土



東盛土遺構青竜刀形石器出土状況 (M 170 区)



西盛土遺構土偶出土状況 (K 155 区)



西盛土遺構土偶出土状況 (K 153 区)



東盛土遺構石斧出土状況 (N 168 区)



東盛土遺構石槍出土状況 (M 161 区)



OH-1 確認 (東から)



完掘 (東から)



HF1 土層断面 (東から)



HF1 復元 (南東から)

図版 9 OH-2



OH-2 土層断面 A-A' (南東から)



HF1 土層断面 (南西から)



確認 (北西から)



完掘 (北東から)



OH-3 確認 (南東から)



HF1 土層断面 (南から)

完掘 (南東から)



OH-4 確認 (南から)



HF1 土層断面 (南から)



完掘 (北から)



OH-5 完掘 (北東から)



HP8 土層断面 (南東から)



OH-6HF1 土層断面 (北西から)

図版13 G地区



G地区完掘（南西から）



HF1 土層断面（北西から）

OH-7 調査状況（北から）



完掘（西から）

図版15 OH-8・9



OH-8 完掘（北から）



確認（西から）



HF1 土層断面（南西から）



OH-9HF1 土層断面（南西から）



OH-9 完掘（南西から）



OH-10 完掘（南西から）

図版17 OH-10



OH-10 確認 (南から)



HF1 土層断面 A-A' (南から)



調査状況 (東から)



OH-11 土層断面 A-A' (南から)



検出状況 (北から)



検出状況 (北東から)



HF1 土層断面 (北東から)



OH-12HF1 土層断面 (南西から)

図版19 OH-12



OH-12 土層断面 A-A'・C-C' (南東から)



完掘(北西から)



OH-12HF2 付近礫抜き取り痕検出(北東から)



HF2 土層断面(北東から)



HF2 完掘(東から)




OH13 土層断面 A-A' (東から)、B-B' の一部(南から)、C-C' (東から)

図版21 OH-13・14、OP-1・2



OH-13 完掘(西から)



HF3 確認(南から)



OH-14 覆土下部ミニチュア土器出土状況(東から)



OP-1 土層断面(南西から)



OP-2 土層断面(南東から)



OH-14・15・20・21・26 調査状況（南西から）



OH-14・15・20 土層断面（南西から）



OH-14・20 土層断面 A-A' と B-B'・C-C' の一部（南東から）





27・28・32 完掘（北西から）



OH-15 土層断面 A-A' (東から)



OH-15 土層断面 B-B' (南から)



OH-14HF1 完掘 (南東から)



OH-15HF1(奥)・HF2 土層断面 (北東から)



OH-14HF2 土層断面 (南東から)



OH-15HF3 土層断面 (南から)



OH-16・21・26 完掘（西から）



OH-16HF1 土層断面と袖石（西から）

図版27 OH-17、OP-32



OH-17 土層断面 B-B' (東から)



OH-17・OP-32 土層断面 A-A' (南から)



OH-17・OP-32 完掘 (北から)



袖石 (南東から)



OH-19 完掘 (南から)



HF1・3・4 完掘 (南東から)



HF2 土層断面 (南東から)



HF1 土層断面 (南から)



HF3 土層断面 (南西から)



OH-19 土層断面 A-A' (南西から)



土層断面 E-E' と B-B' の一部 (南西から)



土層断面 D-D' (南から)



土層断面 E-E' の一部 (南西から)



OH-21HF1 土層断面 (東から)



OH-22HF1 土層断面 (南東から)



土層断面 A-A'・B-B' (南から)



完掘 (北から)



OH-23 確認 (南西から)



土層断面 A-A'・B-B' (南から)



HF2・HP9 土層断面 (北東から)



完掘 (南西から)



HF1 検出状況 (南東から)



OH-24HF1 土層断面 (南東から)



土層断面 A-A' (南東から)



完掘 (南西から)

図版33 OH-25



OH-25 土層断面 (西から)



完掘 (北から)



HF1 確認 (北から)



HF2 土層断面 (西から)



OH-27HF2 土層断面（西から）



土層断面 A-A'（北東から）



OH-15・27HF、袖石検出状況（東から）



OH-28 完掘（北から）



OH-28HF1 土層断面（東から）

OH-28・30・32 土層断面 OH-32 A-A'（北東から）



OH-29 土層断面 A-A' (北西から)



土層断面 B-B' (南東から)



HF1 土層断面 (南西から)



OP-6 土層断面 (南東から)



OP-6 完掘 (南東から)



OH-30 完掘（北西から）



土層断面 A-A'・B-B' の一部（南東から）



土層断面 B-B' の一部（東から）



HF1 土層断面（南東から）



HF2 土層断面（南東から）



OH-31 完掘（北から）



土層断面 A-A'（南東から）



土層断面 B-B'（南東から）



HF1 土層断面（南西から）



HF2 土層断面（南東から）



OH-29・32 完掘(北東から)



土層断面 B-B' の一部(南西から)



HF1 土層断面(南西から)



HF1 完掘(南西から)



OH-33 確認 (西から)



土層断面 B-B'・C-C' (南東から)



OH-33 土層断面 A-A' の一部 (西から)



HF1 土層断面 (西から)



HF2 土層断面 (南西から)



完掘 (北から)



OH-34 完掘（北東から）



土層断面 A-A' の一部（北東から）

図版43 OH-36、OP-8、OSP



OH-36 完掘 (南東から)



HF1 完掘 (北東から)



OP-8、OSP-57~59 確認 (南西から)



K・L162 区 OSP 検出状況 (南から)



OSP-161 土層断面 (北から)



OH-37 完掘（北西から）



HF1 土層断面（北東から）



土層断面 A-A'（南西から）



HF1 付近土層断面（南東から）



HF1 付近確認（南から）



OH-38 完掘（南西から）



土層断面 A-A'（北西から）



HF1 土層断面（南から）



HF2 土層断面（南から）



OH-39 ~ 42 完掘 (北西から)



OH-40 溝土層断面 (南西から)

OH-40 完掘 (北から)



OH-39・42 土層断面(東から)



OH-40・42 土層断面(北から)



OH-39HF4 確認(南東から)



HF4・5 土層断面(北から)



HF4・5 完掘(北東から)



HP1 土層断面(西から)



OH-41 土層断面 A-A' (東から)



完掘(南西から)



OH-43 土層断面 A-A' (南から)



OH-44 土層断面 A-A' (南から)



OP-7 土層断面 (南東から)



貼床確認状況 (南東から)



OP-13 土層断面 (北西から)



完掘 (南西から)




OP-16 土層断面 (南から)



完掘 (北西から)



OP-28 土層断面 (東から)



完掘 (北東から)



OTP-1 土層断面 (北東から)



OTP-2 土層断面 (北西から)



OTP-2 完掘 (南東から)



OTP-3 完掘 (北西から)



OTP-4 完掘 (北西から)



土層断面 (南東から)



覆土 (南西から)



OS-1 (南西から)



OF-8 (東から)

図版51 各地区完掘、その他



A地区完掘（南西から）



B地区完掘（北東から）



C地区完掘（北東から）



D地区完掘（北西から）



F地区完掘（西から）



遺物回収




豪雨



雪中遺構確認



赤彩土器：(179-493-575-577-578-581～586-589-592-597～601-604-605-633-636-646)



土器(1): II群b類(1-2)、III群a類(3-4)、IV群a類(5)、IV群c類(6)、V群b類(7~11)、IV群a類(13-17-19-20)




土器(2) : IV群 a 類(12-14~16-18)



土器(3) : IV群 a類 (19~22·24·25)



土器(4)：Ⅳ群 a類 (23・27～30)



土器(5)：IV群a類(31-32-34-35-47-48)



土器(6) : IV群 a類 (26-33-36-37-39-40)



土器(7)：IV群a類(41·42·44·46·50)



土器(8)：Ⅳ群a類(43・49・54・55・57・61・62)




土器(9)：IV群a類(51-53-56-58-59-63)




土器(10)：IV群a類(65~67-70-74-75)




土器(11): IV群 a類 (76-79-80-86-88-90)



土器(12)：Ⅳ群a類(64-66-68-69-71~73-81~83)



土器(13)：IV群a類(78·85·87·95·99·100·104·107)



土器(14)：IV群a類(38・45・52・60・77・84・89・92・94・105・108・109)



土器(15)：IV群 a類(91-93-96~98)




土器(16)：IV群a類(101~103-106-110)



土器(17)：Ⅳ群a類(111~116)




土器(18)：IV群a類(118-120-122-124-125)



土器(19): IV群a類(117·121·129·132·136·137·150·154·155·162~164)



土器(20)：IV群a類(128・138～140・142)



土器(21): IV群a類(119·123·126·127·130·131·133~135·141·148·149)



土器(22)：IV群a類(143~146-151-152)




土器(23): IV群 a類(156-158-160-161-167-177)



土器(24): IV群 a類(168-169-176-178-181)



土器(25)：Ⅳ群a類(153·157·159·172~174·180·182·183)




土器(26)：Ⅳ群a類(147·165·166·170·171·175·192·197·201·205~214·216~218)




土器(27)：IV群 a 類(184～191-193～196)



土器(28)：IV群 a 類(198~200・202~204・638・641・658・737)




土器(29)：IV群a類(215-218~244)




土器(30)：IV群a類(245～277・279)




土器(31)：IV群a類(278-280~319)




土器(32)：IV群 a 類 (320~332・334・335・337~340・342・343)




土器(33)：IV群a類(333-336-341-344~353)




土器(34)：IV群 a類 (354~387・389~392)




土器(35) : IV群 a類 (388-393~406-408)




土器(36)：Ⅳ群a類(407-409~433-435~438)




土器(37)：IV群a類(434-439~478)




土器(38) : IV群 a 類 (479~492-494~516-518~520)



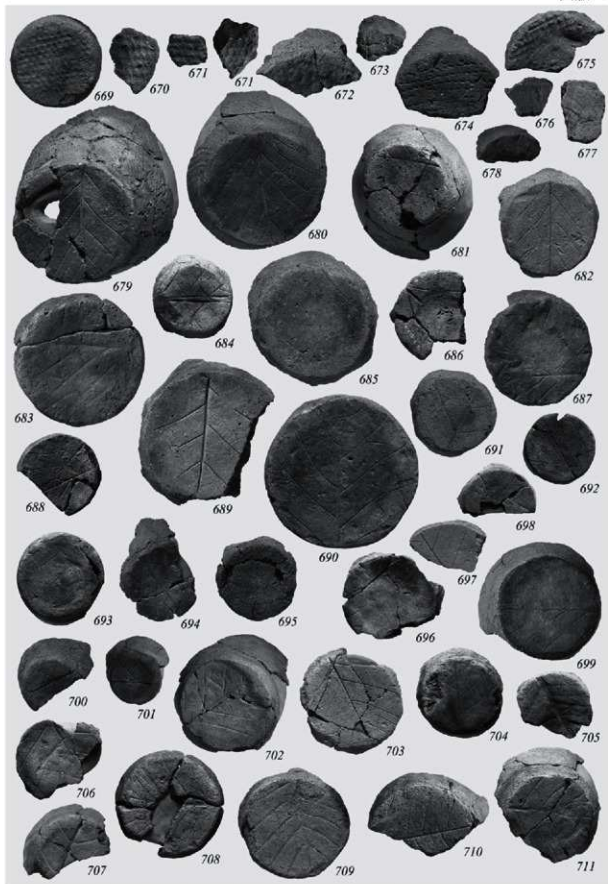
土器(39): IV群a類(517-521~574-576-579-580)




土器(40)：IV群a類(587-588-590-591-593~596-602-603-606~632)




土器(41): IV群 a 類 (633~635 637 639 640 642~645 647~657 659~668)



土器(42) : IV群 a類 (669~711)




土器(43)：IV群a類(712～736・738～750)、土製品(751～779)




土器(44)：土製品(780～796)、土器底部(58・59)




土器底面のカシワ葉の圧痕(矢印が葉縁)




縄端結び目の圧痕(上)・回転圧痕(下)




石器(1): 石鏃(1~78)




石器(2): 石槍(79~96)




石器(3):石錐(97~137)




石器(4): 石錐(138～153)、つまみ付ナイフ(154～159)




石器(5): つまみ付ナイフ(160~169)、鏃状石器(170~181)




石器(6)：鏟状石器(182～186)、スクレイパー(187～199)




石器(7):スクレイパー(200~212)




石器(8): スクレイパー(213~229)




石器(9): スクレイパー(230~243)




石器(10): スクレイバー(244～256)




石器(11): スクレイバー(257~273)




石器(12): スクレイバー(274~287)




石器(13): スクレイパー(288~306)




石器(14): スクレイバー(307~315)、両面調整石器(316~330)




石器(15): 面调整石器(331~342)、楔形石器(343~350)




石器(16): Rフレイク(351~360)、石核(361~370)




石器(17): 石核(371~392)




石器(18):石核(393~412)




石器(19): 石核(413~434)



石器(20): 石核(435~452)



石器(21): 石核(453~478)





石器(22): 石核(479~491)





石器(23):石斧(492~512)





石器(24): 石斧(513~525)





石器(25):石斧(526~536)




石器(26)：石斧(537～553)、たたき石(554～562)





石器 (27) : たたき石 (563 ~ 575)




石器(28): たたき石(576~588)




石器(29): たたき石(589~599)



石器(30): たたき石(600~607)、すり石(628~632)、扁平打製石器(634)




石器(31): すり石(608～627)



石器(32): 扁平打製石器(633-635~638)、石鏃(639)、石錘(640)、加工痕のある礮(641~646)、台石・石皿・砥石(647-648)




石器(33): 台石·石皿·砾石(649~654)



石器 (34) : 台石・石皿・砥石 (655 ~ 660)






石器(36):有意の礫(667~679・681~685)




石器(37):有意の礫(680)、石棒(686~691)



石器(38)：石棒(692)、烏帽子形石器(693)、青電刀形石器(694)



石器(39):青竜刀形石器(695~699)、異形石器(700~705)、三脚石器(706·707)



石器(40)：三脚石器(708～710)、異形石器(711)、垂飾(712～716)、石製品(717)、骨角器(718～720)、
 サメ類遊離歯(721～728)

(公財) 北海道埋蔵文化財センター調査報告書 第312集

北斗市 押上1遺跡

—北海道新幹線建設事業埋蔵文化財発掘調査報告書—

第2分冊 写真図版編

- 発行 平成27(2015)年1月30日
- 編集 公益財団法人 北海道埋蔵文化財センター
〒069-0832 江別市西野幌685番地-1
TEL (011) 386-3231 FAX (011) 386-3238
[E-mail]mail@domaibun.or.jp
[URL]http://www.domaibun.or.jp
- 印刷 株式会社 キサツ
〒064-0921 札幌市中央区南21条西10丁目
TEL (011) 531-2111 FAX (011) 512-3555

