

柿ノ木平遺跡 堰根遺跡

— 浅岸地区区画整理事業関連遺跡発掘調査報告書Ⅳ —

第5分冊 堰根遺跡 遺構・遺物編

2008.3

盛岡市・盛岡教育委員会

柿ノ木平遺跡 堰根遺跡

—浅岸地区区画整理事業関連遺跡発掘調査報告書Ⅳ—

第5分冊 堰根遺跡 遺構・遺物編

2008.3

盛岡市・盛岡市教育委員会

例 言

1. 本書は、盛岡市浅岸字柿木平、上村・堰根地内に所在する柿ノ木平・堰根遺跡発掘調査報告書第5分冊「堰根遺跡遺構・遺物編」である。
2. 本書は、浅岸地区区画整理事業に伴い実施した平成8～16年度の調査成果の報告書であるが、平成12年12月24日に発生した盛岡市教育委員会文化財取藏施設火災による記録図面及び写真等の資料焼失のため、12年度以前の調査成果については、可能な限りの資料呈示に止まっている。
3. 遺構の平面位置は、平面直角座標X系を座標変換した調査座標で表示した。

$$\begin{array}{rcl} \text{調査座標原点} & X - 32,000,000 & = & R X \pm 0.000 \\ & Y + 30,000,000 & = & R Y \pm 0.000 \end{array}$$
4. 高さは標高値をそのまま使用している。
5. 土層図は堆積のあり方を重視し、線の太さを使いわけた。土層註記は層相ごとに本文でふれ、個々の層位については割愛した。なお、層相の観察にあたっては『新版標準土色帖』（1994小山正忠・竹原秀雄編著 日本色研事業体発行）を参考にした。
6. 遺構記号は次のとおりである。なお、縄文・弥生時代の遺構番号は001～、奈良・平安時代の遺構番号は0501～、中世及び近世の遺構番号は1001～としている。

		遺 構	記 号	遺 構	記 号	遺 構	記 号	番 号
記 号	竪穴住居跡	RA	土 坑	RD	配石・集石	RH	縄文・弥生	001～
	建 物 跡	RB	竪 穴	RE	井 戸 跡	RI	古代（竪穴住居跡）	0501～
	柱 列 跡	RC	溝 跡	RG	遺物集中区	RP	古代（土 坑）	0501～
	土取穴跡	RX					中世・近世	1001～

〈遺物の表現について〉

1. 土器

- a. 土器及び陶器類は1/3スケールとした。
- b. 挿図の上器配列については、出土層位を重視しさらに器種・モチーフでまとめた。
- c. 縄文・弥生時代の上器で隆線・沈線の表現は上端・下端の実線・破線で表し、陰影は表現していない。

2. 石器

- a. 剥片石器の実測図は1/2とし、礫石器は1/3とした。
- b. 石器の展開順序は、基本的には左に表面（本文では背面とする）、中央に右側縁、右に裏面（本文中では腹面とする－主要薄利面）を並べ、必要に応じて側縁および縦断面下に横断面を付け加えた。
- c. 剥片石器の摩滅痕は網目スクリーントーンで示し、礫石器の自然面はドットで示した。

☆挿図中の記号・番号は、出土遺物の出土地点および層位を表す。

〔例〕 I 4 - A 1 - A 1

↓ ↓ ↓
※1 ※2 ※3

※1 調査座標原点 $R X \pm 0$ $R Y \pm 0$ を起点として、 $X \cdot Y$ 両軸を50m毎に区切る大グリットを設定し、 X 軸線上を西から東へ $A \cdot B \cdot C \cdots W \cdot X \cdot Y$ 、 Y 軸線上を北から南へ $1 \cdot 2 \cdot 3 \cdots 23 \cdot 24 \cdot 25$ と付し、北西隅のこれらのアルファベットとアラビア数字の組合せを、大グリットと呼称した（第3・4図）。

※2 大グリットを2m毎に細分割し、小グリットを設定し大グリットの呼称を再び用いた。よって、大グリット-小グリットという組合せで、遺物の平面出土地点を2mごとに表示した。

〔例〕 I 4 - A 1 は $R X - 150$ $R Y - 100$ を北西隅とする2mグリットからの出土を示す。

※3 遺物の出土層位を表す。

目 次

例 言
挿 図 目 次
写 真 図 版
付 図

挿 図 目 次 (遺構編)

第1図	R A001・002竪穴住居跡	1
第2図	R A003～005・007竪穴住居跡	2
第3図	R A006・008竪穴住居跡	3
第4図	R A009・011竪穴住居跡	4
第5図	R A010・012竪穴住居跡、R E013竪穴跡	5
第6図	R A014～018竪穴住居跡	6
第7図	R A019竪穴住居跡	7
第8図	R A501・502竪穴住居跡	8
第9図	R A503・504竪穴住居跡	9
第10図	R A505・507竪穴住居跡	10
第11図	R A506 (新山) 竪穴住居跡	11
第12図	R A508～510竪穴住居跡	12
第13図	R A511・512竪穴住居跡	13
第14図	R A513・514竪穴住居跡	14
第15図	R A515・516竪穴住居跡	15
第16図	R A517竪穴住居跡	16
第17図	R A518竪穴住居跡、R E519竪穴跡	17
第18図	R E520竪穴跡、R A521竪穴住居跡	18
第19図	R A522・523竪穴住居跡	19
第20図	R A524・526竪穴住居跡	20
第21図	R A525竪穴住居跡	21
第22図	R A527・529竪穴住居跡	22
第23図	R A528竪穴住居跡	23
第24図	R A530・531竪穴住居跡	24
第25図	R A532・533 (旧) 竪穴住居跡	25
第26図	R A533 (新) 竪穴住居跡	26
第27図	R A534・535竪穴住居跡	27
第28図	R A536～538竪穴住居跡	28

第29圖	R A 539 · 540 豎穴住居跡	29
第30圖	R A 541 · 544 豎穴住居跡、R E 543 豎穴跡	30
第31圖	R A 542 (新舊) 豎穴住居跡	31
第32圖	R A 545 · 546 豎穴住居跡	32
第33圖	R A 547 · 548 豎穴住居跡	33
第34圖	R A 549 · 550 豎穴住居跡	34
第35圖	R A 551 (旧) 豎穴住居跡、R E 552 豎穴跡	35
第36圖	R A 551 (新) 豎穴住居跡	36
第37圖	R A 553 豎穴住居跡	37
第38圖	R A 554 · 555 豎穴住居跡	38
第39圖	R A 556 · 557 豎穴住居跡	39
第40圖	R A 558 (旧) 豎穴住居跡、R E 559 豎穴跡	40
第41圖	R A 558 (新) 豎穴住居跡	41
第42圖	R E 560 豎穴跡、R A 561 豎穴住居跡	42
第43圖	R A 562 ~ 564 豎穴住居跡	43
第44圖	R A 565 · 567 豎穴住居跡、R E 566 豎穴跡	44
第45圖	R A 568 ~ 570 豎穴住居跡	45
第46圖	R A 571 ~ 573 豎穴住居跡	46
第47圖	R A 574 ~ 576 豎穴住居跡	47
第48圖	R E 577 豎穴跡、R A 578 豎穴住居跡	48
第49圖	R E 1001 · 1002 豎穴建物跡	49
第50圖	R E 1003 豎穴跡、R E 1004 豎穴建物跡	50
第51圖	R E 1005 · 1006 豎穴建物跡	51
第52圖	R E 1007 · 1008 豎穴建物跡	52
第53圖	R E 1009 豎穴建物跡、R E 1010 豎穴跡	53
第54圖	R B 501 掘立柱建物跡	54
第55圖	R B 1001 · 1003 掘立柱建物跡	55
第56圖	R B 1002 · 1004 掘立柱建物跡	56
第57圖	R B 1005 · 1006 掘立柱建物跡	57
第58圖	R B 1007 ~ 1009 掘立柱建物跡	58
第59圖	R B 1010 ~ 1012 掘立柱建物跡	59
第60圖	R B 1013 ~ 1015 掘立柱建物跡	60
第61圖	R B 1016 · 1019 掘立柱建物跡	61
第62圖	R B 1017 · 1018 掘立柱建物跡	62
第63圖	R B 1020 ~ 1022 · 1025 掘立柱建物跡	63
第64圖	R B 1023 · 1024 掘立柱建物跡	64
第65圖	R D 501 ~ 503 · 510 ~ 517 上坑	65
第66圖	R D 518 ~ 529 上坑	66

第67圖	R D530~540上坑	67
第68圖	R D541~550土坑	68
第69圖	R D551~559上坑	69
第70圖	R D561~570土坑	70
第71圖	R D571~581土坑	71
第72圖	R D582~588土坑	72
第73圖	R D1001~1011土坑	73
第74圖	R D1012~1023土坑	74
第75圖	R D1024~1035土坑	75
第76圖	R D1036~1042土坑	76

插图目次 (遺物編)

第77圖	R A001・003・004竪穴住居跡出土遺物	79
第78圖	R A002竪穴住居跡出土遺物	80
第79圖	R A005竪穴住居跡出土遺物	81
第80圖	R A006 (1)・007竪穴住居跡出土遺物	82
第81圖	R A006竪穴住居跡 (2)	83
第82圖	R A008~011竪穴住居跡出土遺物	84
第83圖	R A012竪穴住居跡、R E013竪穴跡出土遺物	85
第84圖	R A017・019竪穴住居跡出土遺物	86
第85圖	R D002・051・138上坑出土遺物	87
第86圖	R D103・172土坑出土遺物	88
第87圖	遺物包含層出土遺物 (1)	89
第88圖	遺物包含層出土遺物 (2)	90
第89圖	遺物包含層出土遺物 (3)	91
第90圖	遺物包含層出土遺物 (4)	92
第91圖	遺物包含層出土遺物 (5)	93
第92圖	遺物包含層出土遺物 (6)	94
第93圖	遺物包含層出土遺物 (7)	95
第94圖	遺物包含層出土遺物 (8)	96
第95圖	遺物包含層出土遺物 (9)	97
第96圖	遺物包含層出土遺物 (10)	98
第97圖	遺物包含層出土遺物 (11)	99
第98圖	遺物包含層出土遺物 (12)	100
第99圖	遺物包含層出土遺物 (13)	101
第100圖	R A501・502竪穴住居跡出土遺物	103

第101回	R A 503・504竪穴住居跡出土遺物	104
第102回	R A 505・506(新)・507・509竪穴住居跡出土遺物	105
第103回	R A 510・511・513~515竪穴住居跡出土遺物	106
第104回	R A 517・518竪穴住居跡出土遺物	107
第105回	R E 520竪穴跡、R A 521竪穴住居跡出土遺物	108
第106回	R A 522~524竪穴住居跡出土遺物	109
第107回	R A 525竪穴住居跡出土遺物(1)	110
第108回	R A 525(2)・526・527竪穴住居跡出土遺物	111
第109回	R A 528竪穴住居跡出土遺物(1)	112
第110回	R A 528竪穴住居跡出土遺物(2)	113
第111回	R A 529・530・532竪穴住居跡出土遺物	114
第112回	R A 533(新)・534・535竪穴住居跡出土遺物	115
第113回	R A 538~540・544竪穴住居跡出土遺物	116
第114回	R A 545竪穴住居跡出土遺物	117
第115回	R A 546~550竪穴住居跡出土遺物	118
第116回	R A 551(新)竪穴住居跡出土遺物(1)	119
第117回	R A 551(新)竪穴住居跡出土遺物(2)	120
第118回	R A 551(新)竪穴住居跡出土遺物(3)	121
第119回	R A 551(新)竪穴住居跡出土遺物(4)	122
第120回	R A 551(新)竪穴住居跡出土遺物(5)	123
第121回	R A 551(新)竪穴住居跡出土遺物(6)	124
第122回	R A 553竪穴住居跡出土遺物(1)	125
第123回	R A 553竪穴住居跡出土遺物(2)	126
第124回	R A 553(3)・555・556竪穴住居跡出土遺物	127
第125回	R A 557竪穴住居跡出土遺物(1)	128
第126回	R A 557竪穴住居跡出土遺物(2)	129
第127回	R A 557竪穴住居跡出土遺物(3)	130
第128回	R A 558(新)竪穴住居跡出土遺物(1)	131
第129回	R A 558(新)竪穴住居跡(2)、R E 559竪穴跡出土遺物	132
第130回	R A 561竪穴住居跡出土遺物	133
第131回	R A 562~565・567竪穴住居跡出土遺物	134
第132回	R A 568竪穴住居跡出土遺物	135
第133回	R A 569・570・572~576・578竪穴住居跡出土遺物	136
第134回	R B 501掘立柱建物跡、R F 510焼土遺構、R E 1001竪穴建物跡、R D 514・526・534・542・1013・1014・1018土坑、R G 505・506・1004・1013溝跡、ピット出土遺物	137
第135回	遺物包含層出土遺物(1)	138
第136回	遺物包含層出土遺物(2)	139
第137回	遺物包含層出土遺物(3)	140

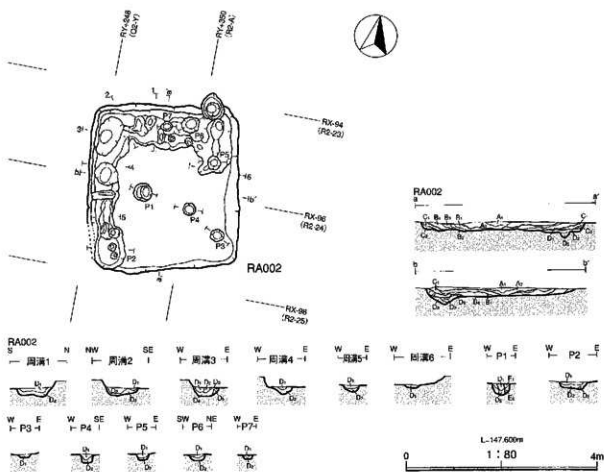
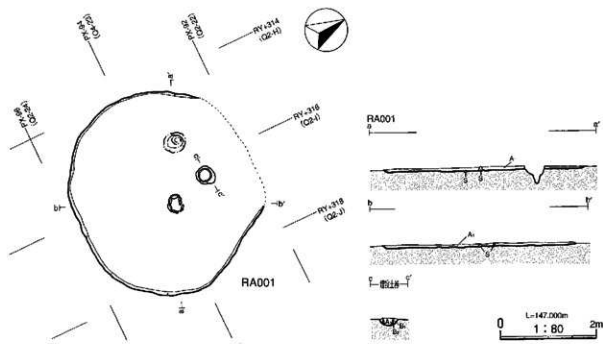
写真図版

- 第 1 図版 第 3 次調査区全景 (南・西から)
第 2 図版 第 12 次調査区全景 (北西・北より)
第 3 図版 第 13 次調査区全景 (南・東より)
第 4 図版 RA 557・561 竪穴住居跡
第 5 図版 RA 528・546 竪穴住居跡
第 6 図版 RA 551 竪穴住居跡、炭化材・炭化豆類・炭化柱材・須恵器大甕出土状況
第 7 図版 RB 501 掘立柱建物跡、ピット 3 断面
第 8 図版 RD 552 土坑、断面
第 9 図版 RD 554～556 土坑、RD 560・564 土坑埋土堆積状況、完掘状況
第 10 図版 RA 012 竪穴住居跡、RE 013 竪穴跡
第 11 図版 RD 153・241・249 埋土堆積状況、完掘状況
第 12 図版 RX 003 粘土採掘跡、旧河道 1・6
第 13 図版 RA 002 竪穴住居跡出土土器、RA 501・504・506 竪穴住居跡出土墨書土器
第 14 図版 RA 509・515・540・546 竪穴住居跡出土墨書土器、RA 522・545 竪穴住居跡出土甕書土器
第 15 図版 RA 547・551・557 竪穴住居跡出土墨書土器、RA 551 竪穴住居跡出土甕書土器
第 16 図版 RA 561・564・576 竪穴住居跡出土墨書土器、RG 506 溝跡出土甕書土器

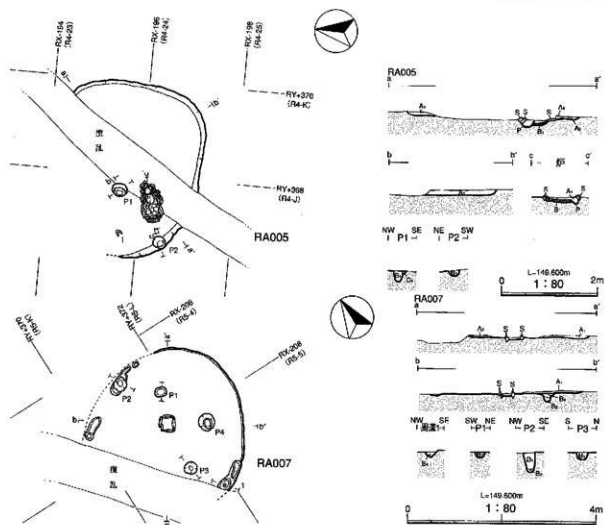
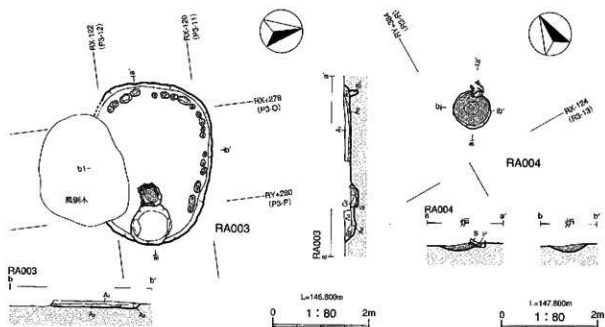
付 図

- 付図 1 堰根遺跡全体図
付図 2 縄文遺構配置図

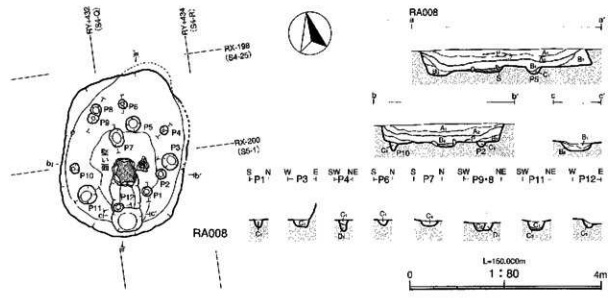
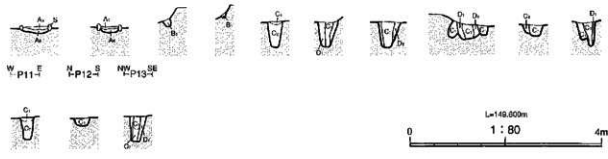
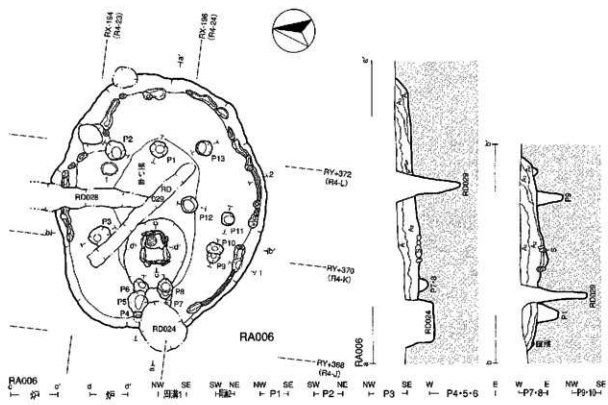
遺構図版



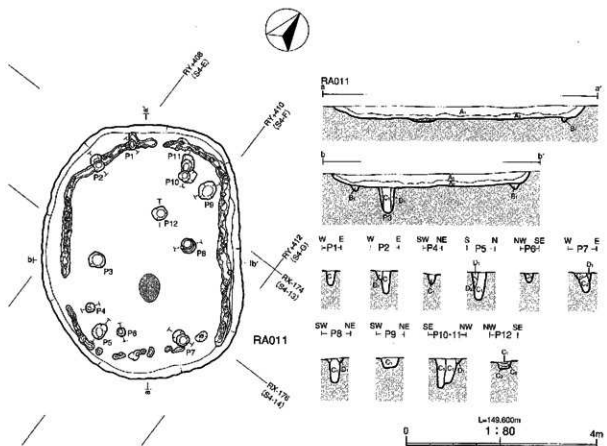
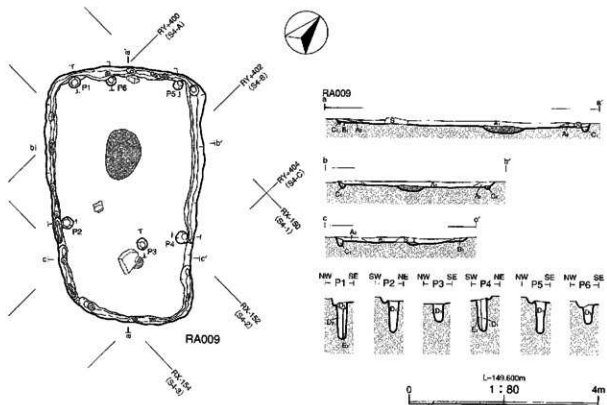
第1圖 RA001・002整穴住居跡



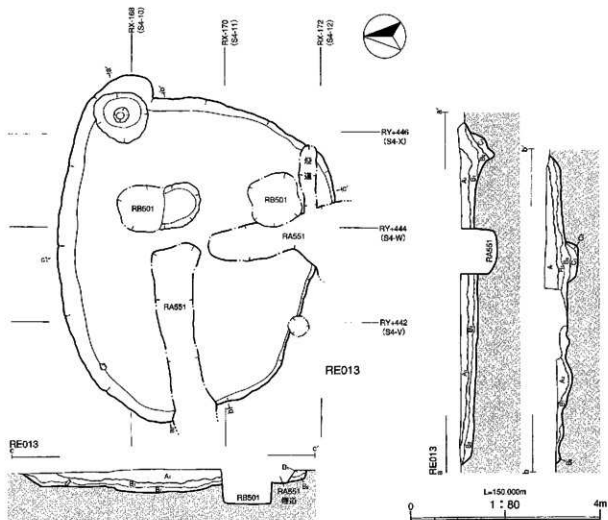
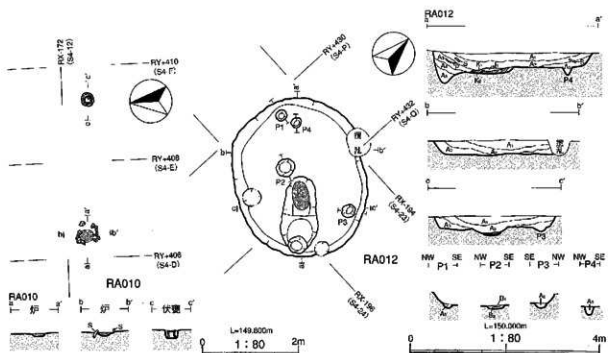
第2図 RA003~005・007髮穴住居跡



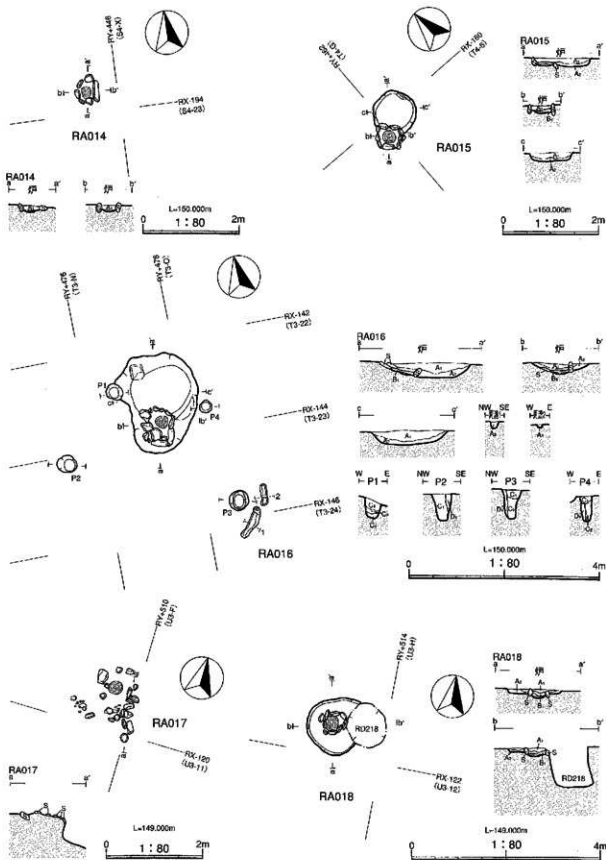
第3圖 RA006・008竪穴住居跡



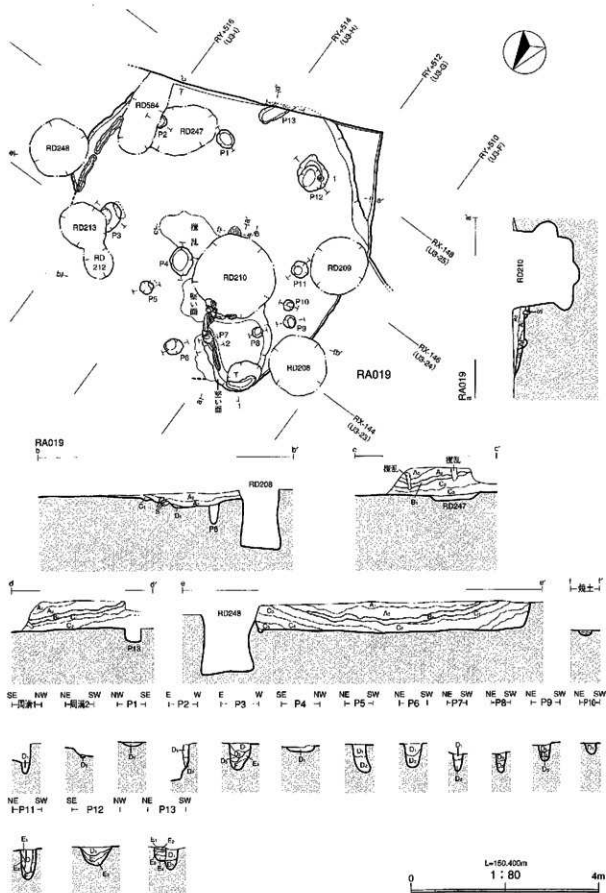
第4圖 RA009・011壁穴住居跡



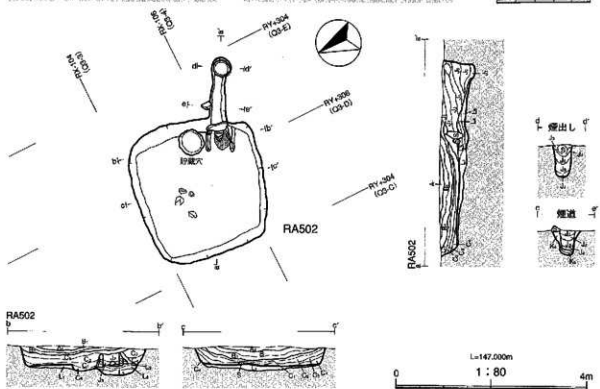
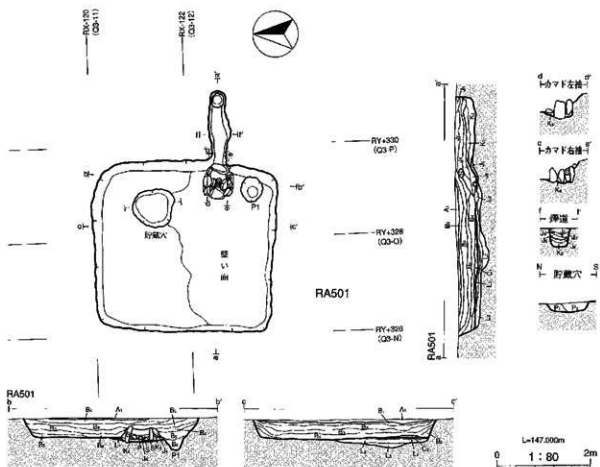
第5圖 RA010・012雙穴住居跡、RE013雙穴跡



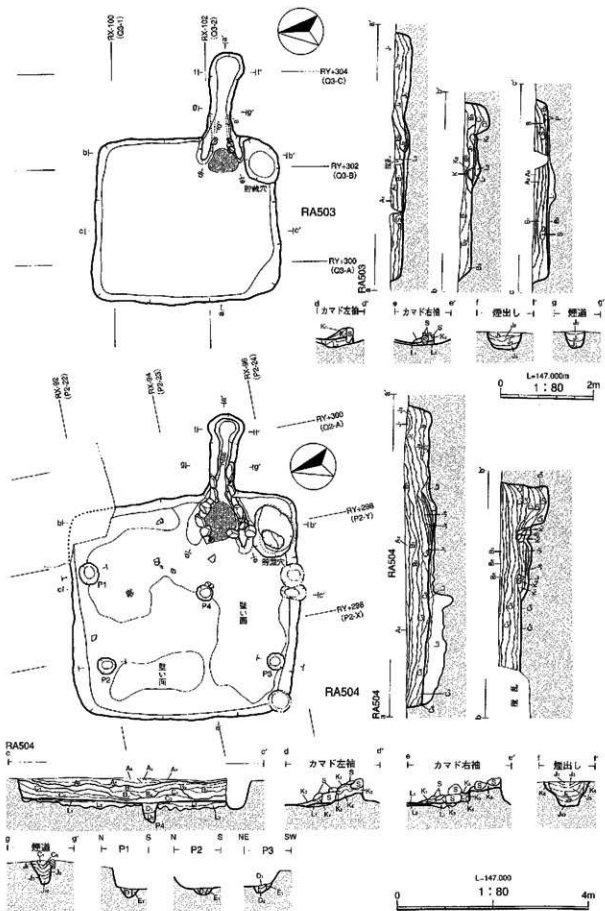
第 6 図 RA014~018 竪穴住居跡



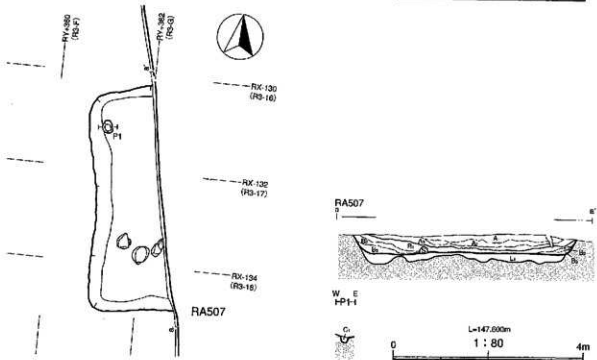
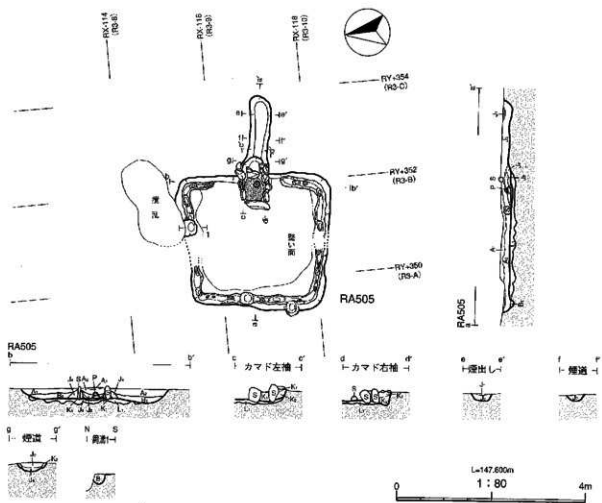
第7圖 RA019竪穴住居跡



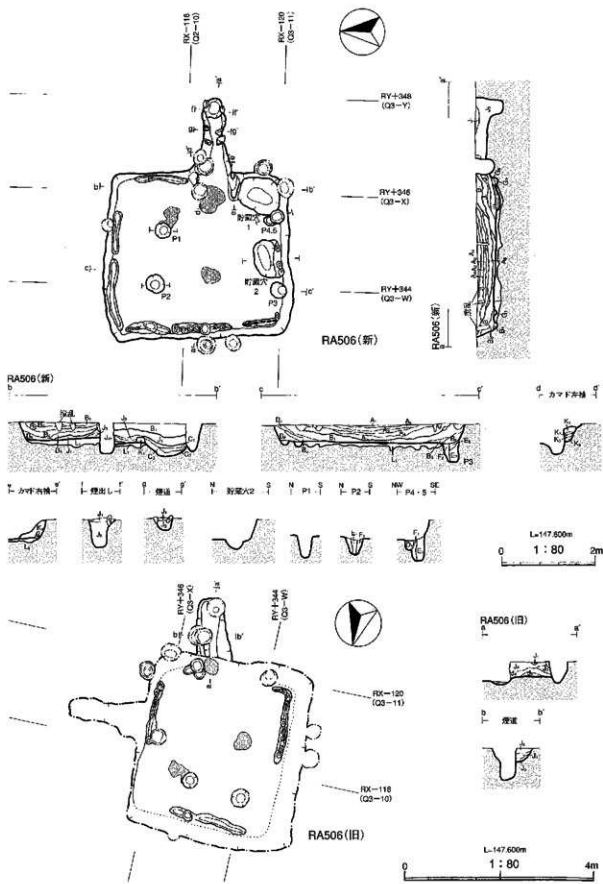
第 8 図 RA501・502 竪穴住居跡



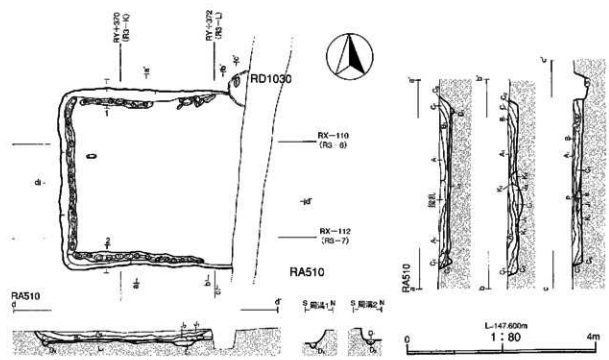
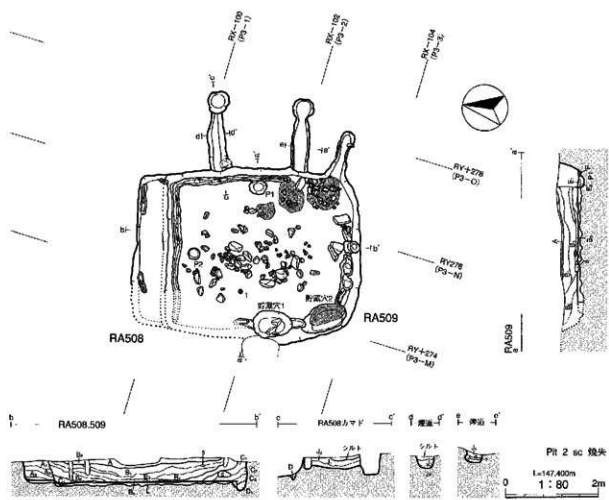
第9図 RA503・504竪穴住居跡



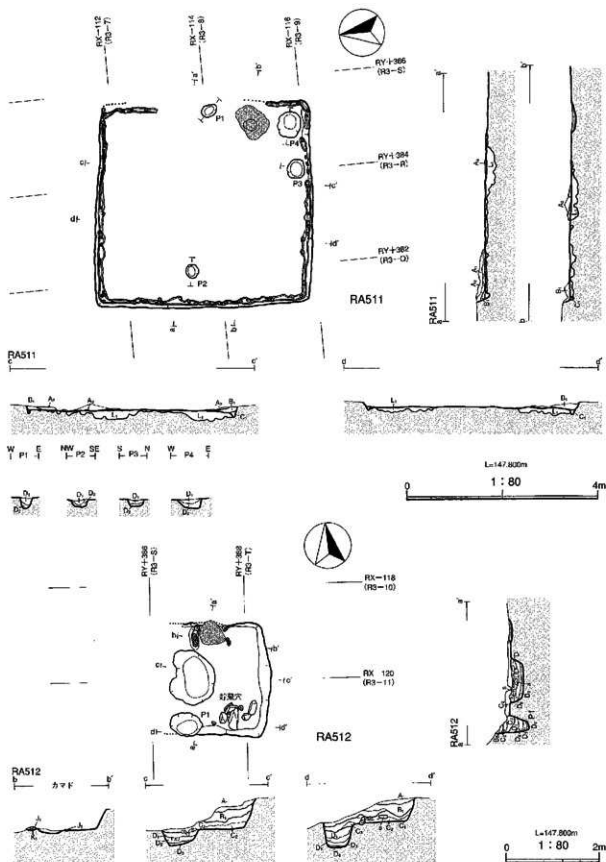
第 10 図 RA505・507 竪穴住居跡



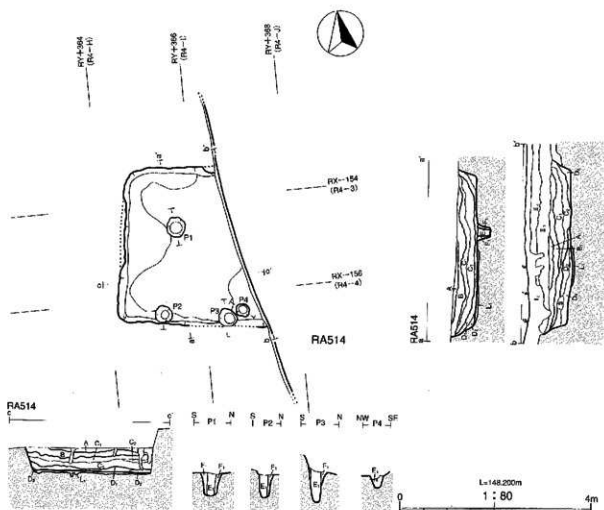
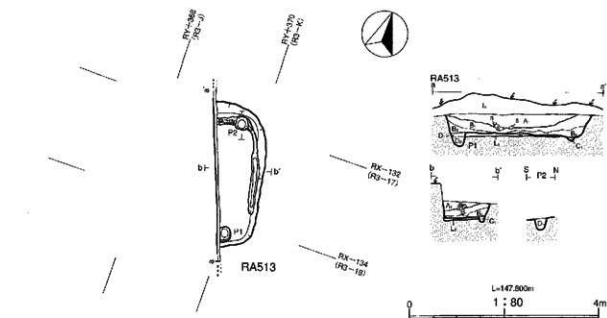
第 11 図 RA506 (新旧) 竪穴住居跡



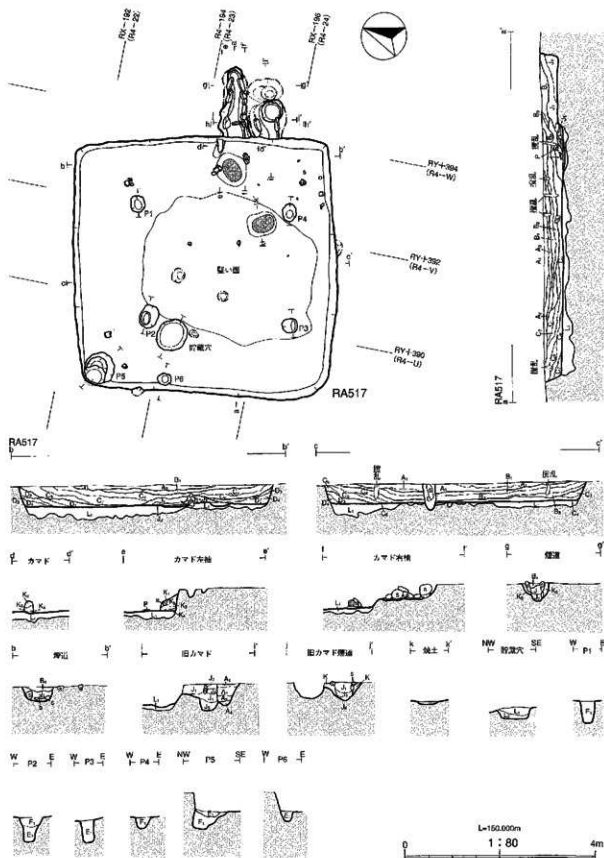
第 12 図 RA508~510 竪穴住居跡



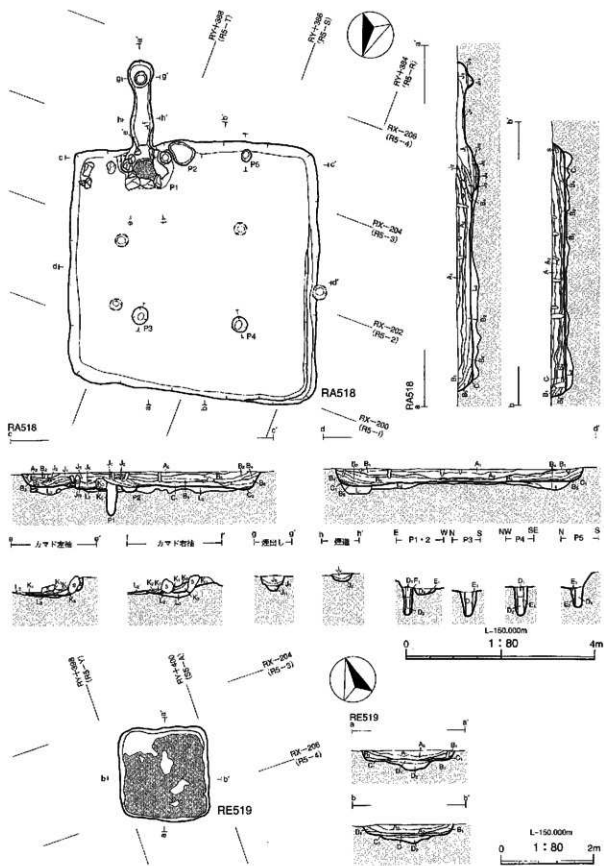
第 13 図 RA511・512 竪穴住居跡



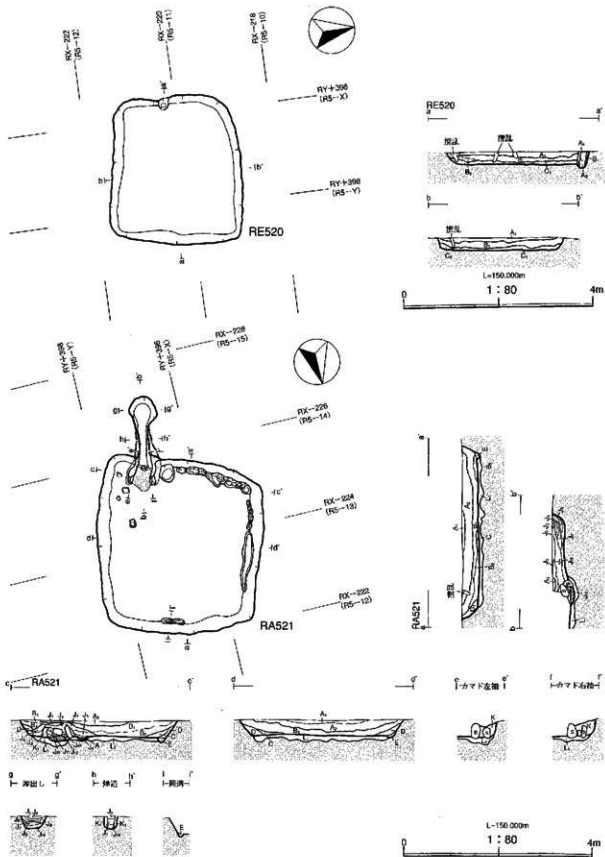
第 14 圖 RA513・514 雙穴住居跡



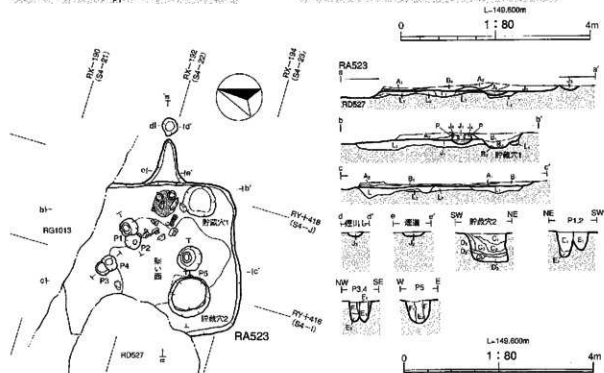
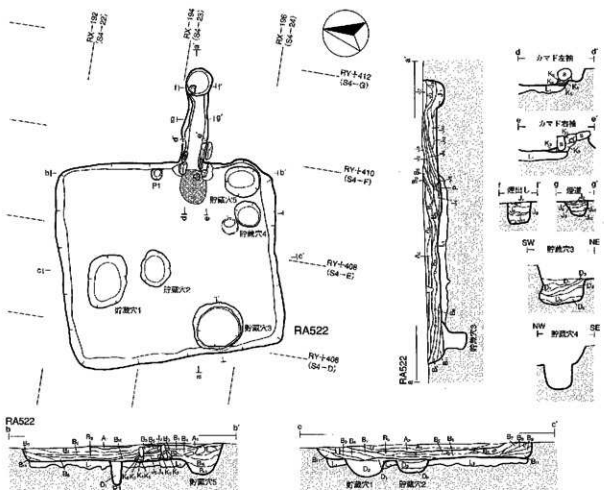
第 16 図 RA517 竪穴住居跡



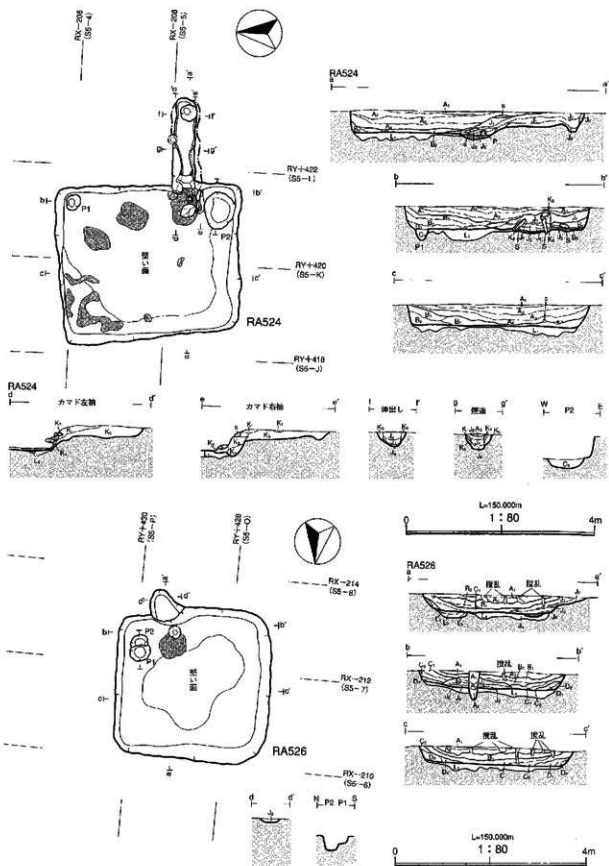
第 17 図 RA518 髪穴住居跡・RE519 髪穴跡



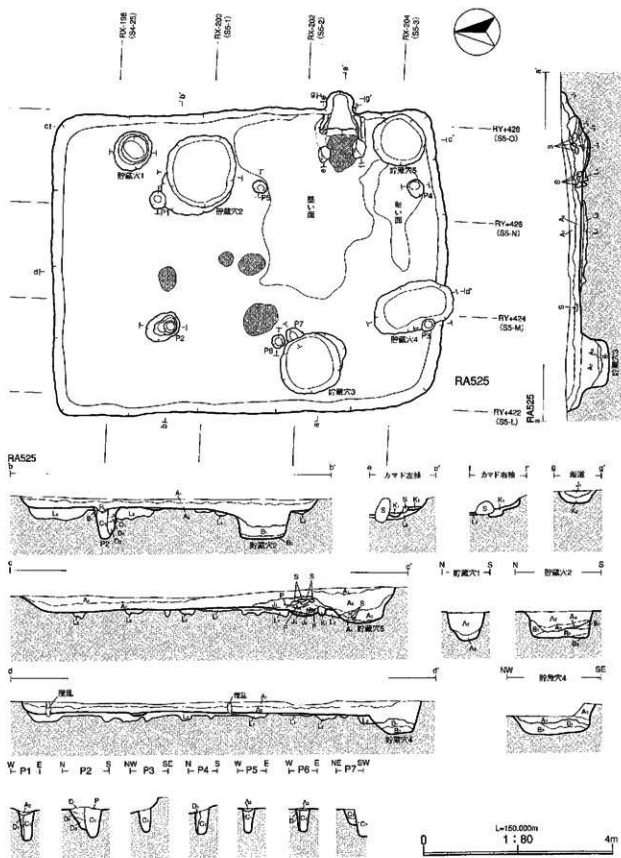
第 16 図 RE520 竪穴跡・RA521 竪穴住居跡



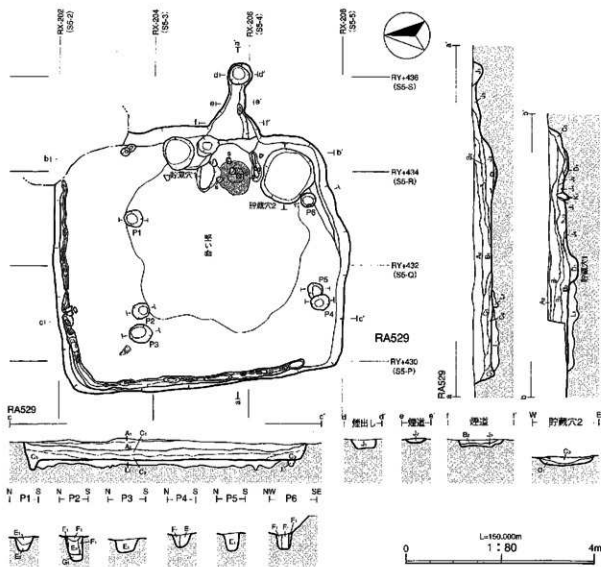
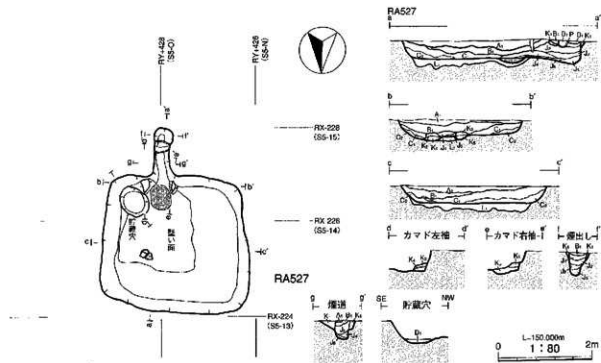
第 19 図 RA522・523 竪穴住居跡



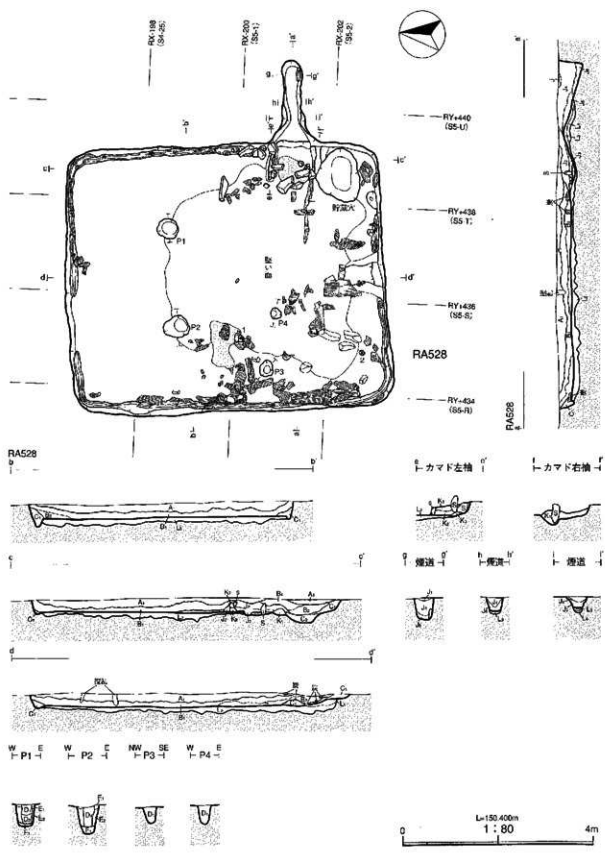
第20図 RA524・526竪穴住居跡



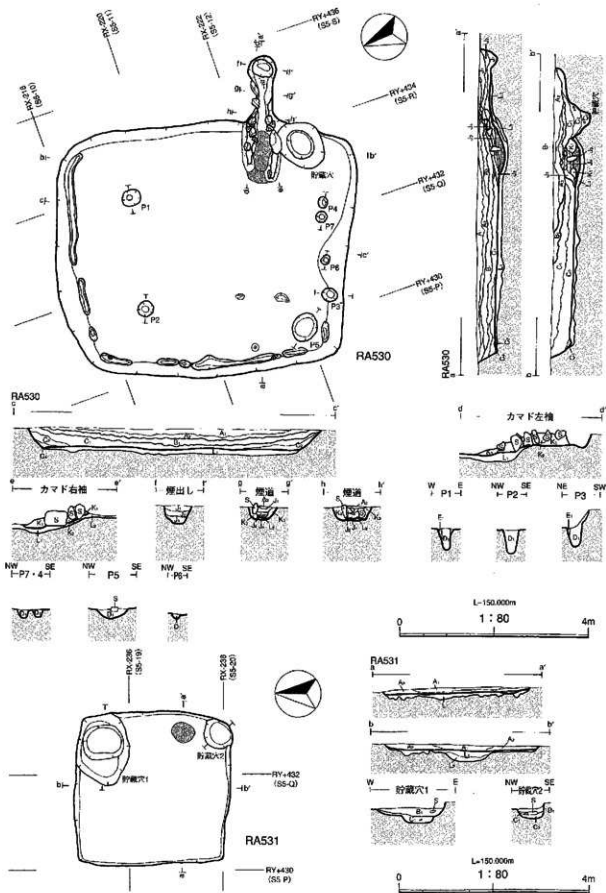
第 21 図 RA525 窪穴住居跡



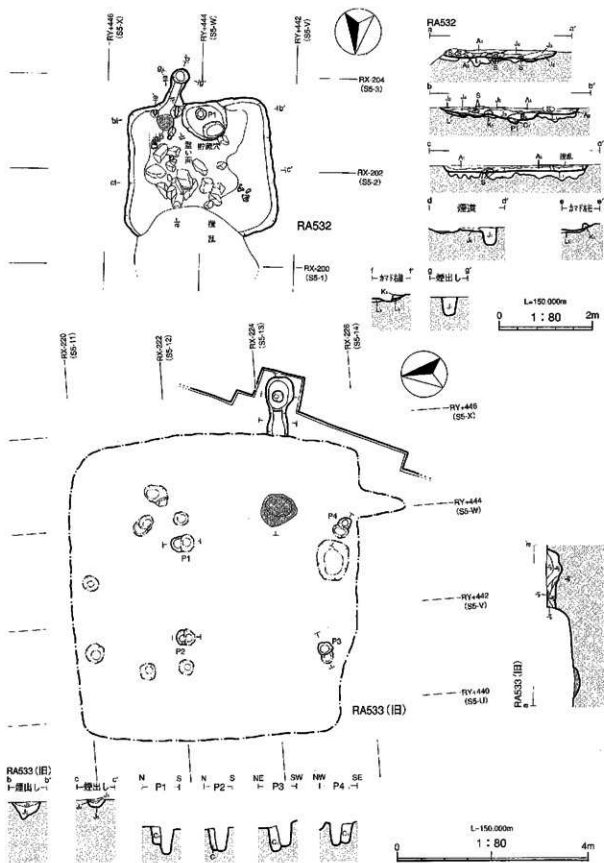
第 22 図 RA527・529 貯蔵穴住居跡



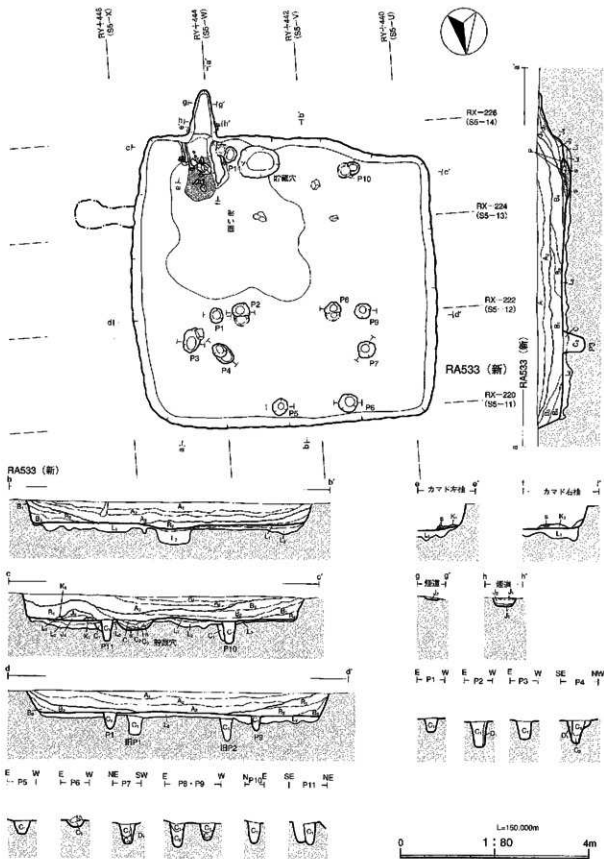
第 23 図 RA528 竪穴住居跡



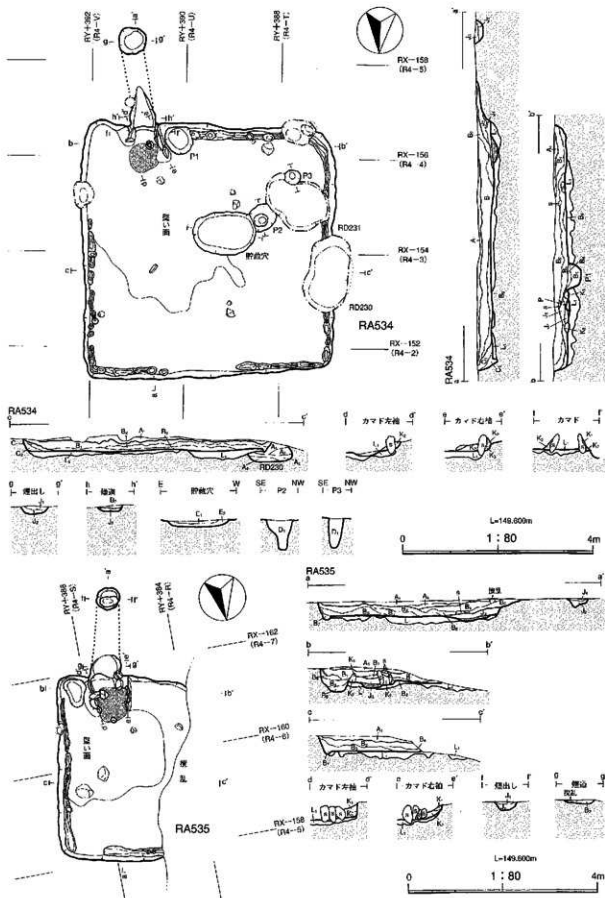
第24図 RA530・531竪穴住居跡



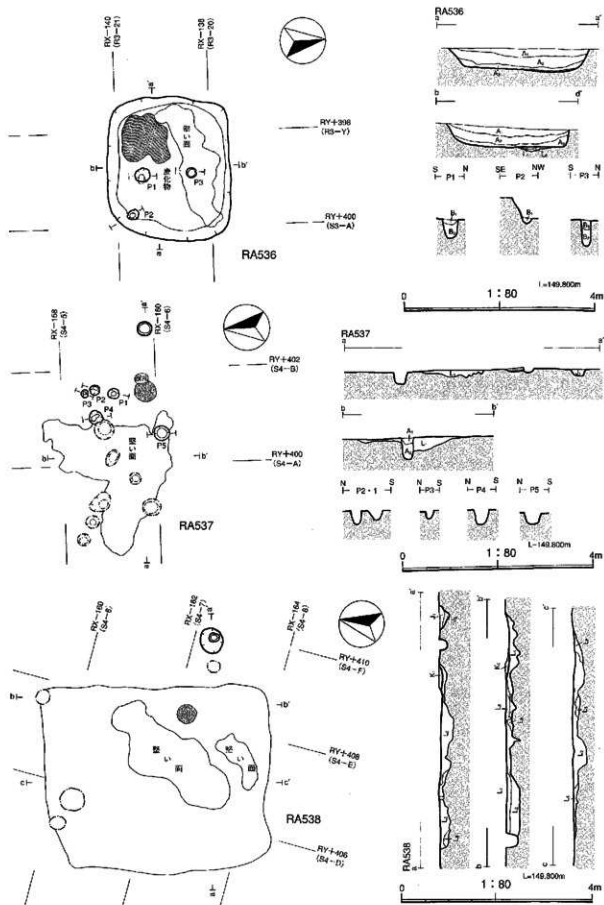
第 25 図 RA532・533 (旧) 竪穴住居跡



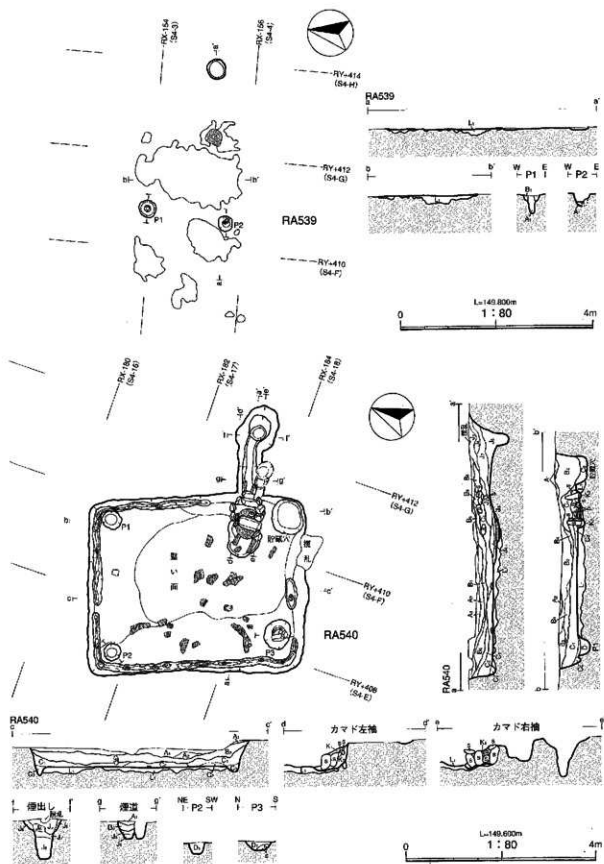
第 26 図 RA533 (新) 竪穴住居跡



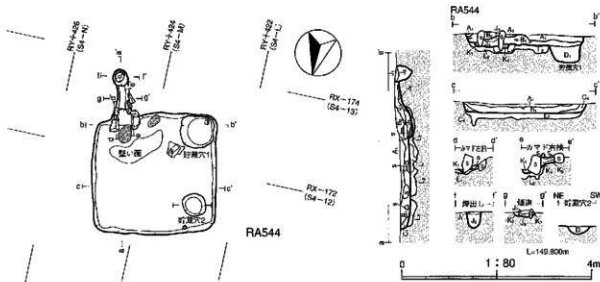
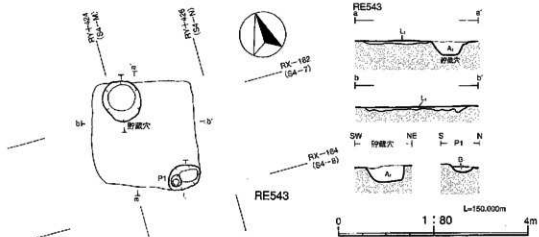
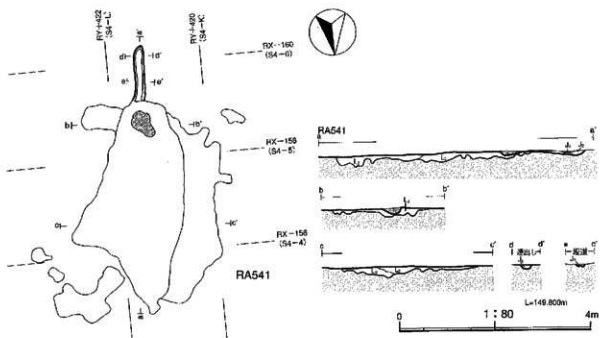
第 27 図 RA534・535 竪穴住居跡



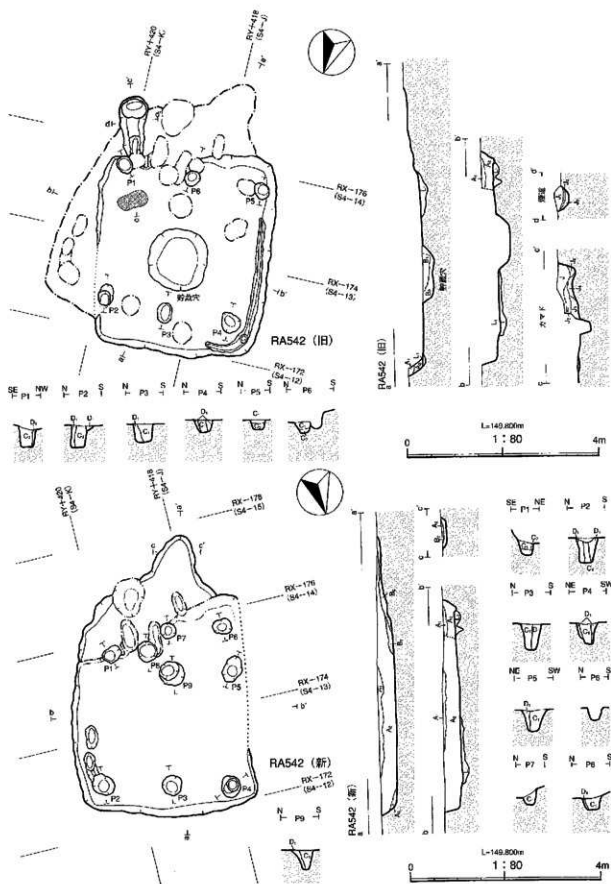
第 28 图 RA536~538 型穴住居跡



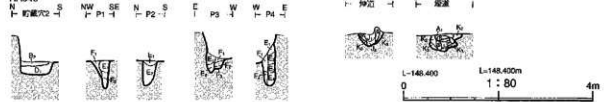
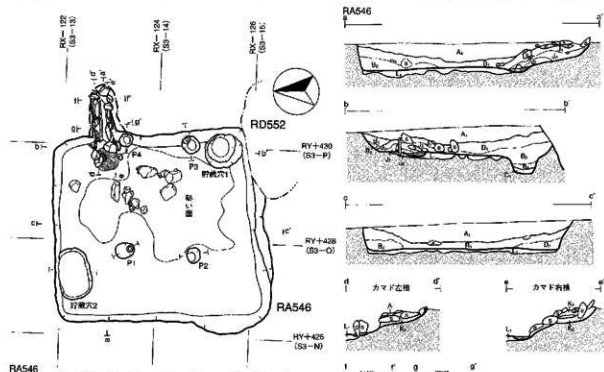
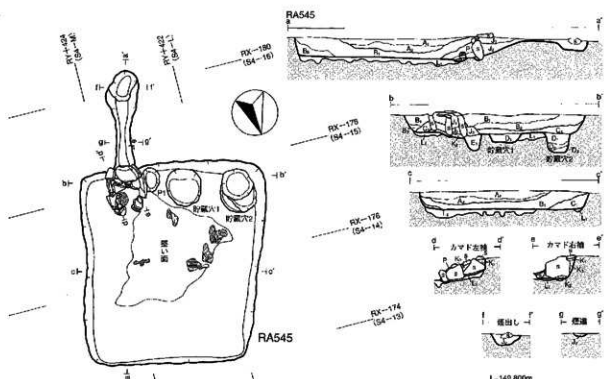
第 29 図 RA539・540 竪穴住居跡



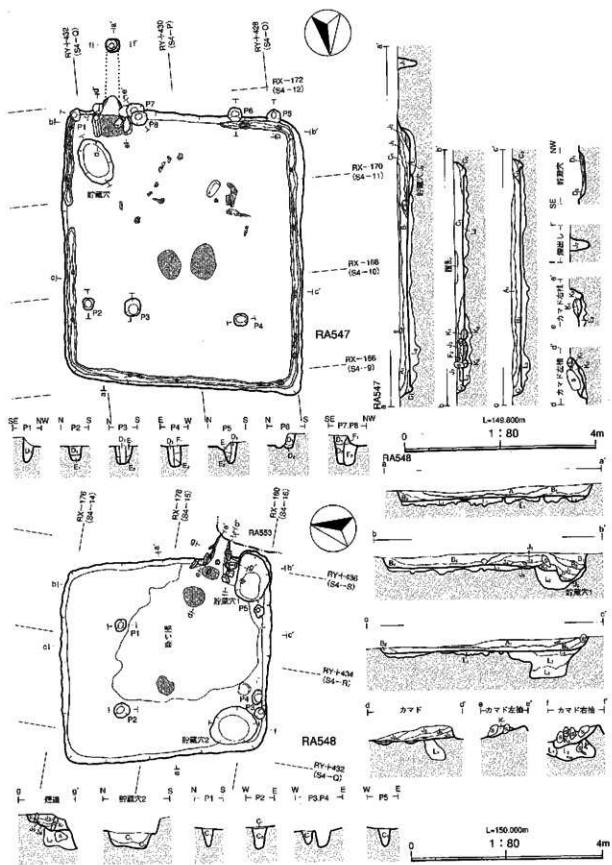
第30図 RA541・544竪穴住居跡、RE543竪穴跡



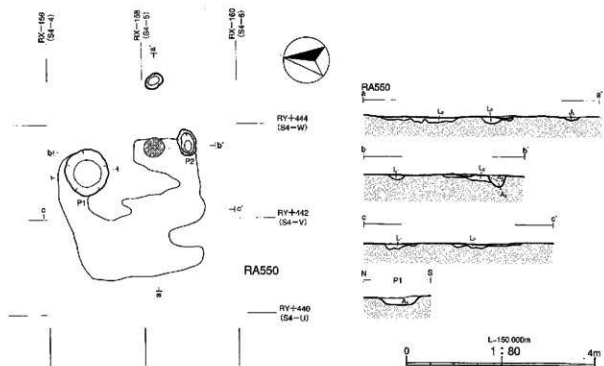
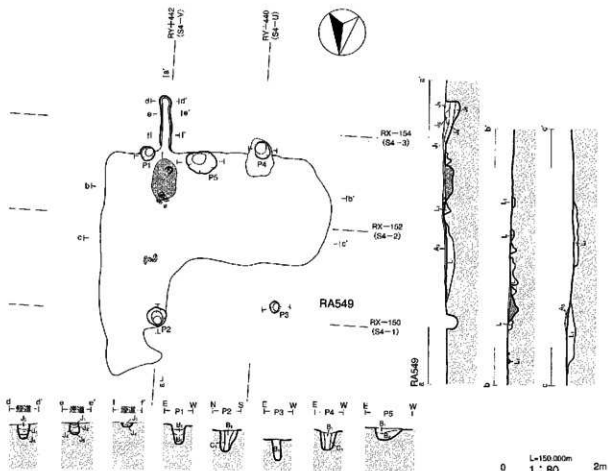
第31図 RA542 (新旧) 竪穴住居跡



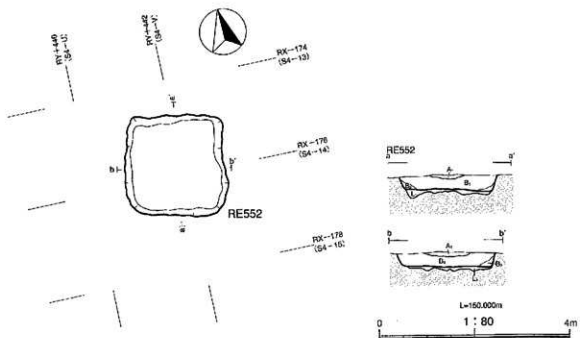
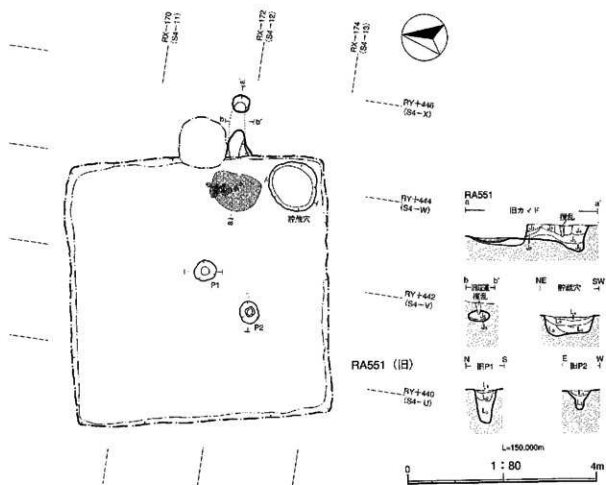
第 32 図 RA545・546 竪穴住居跡



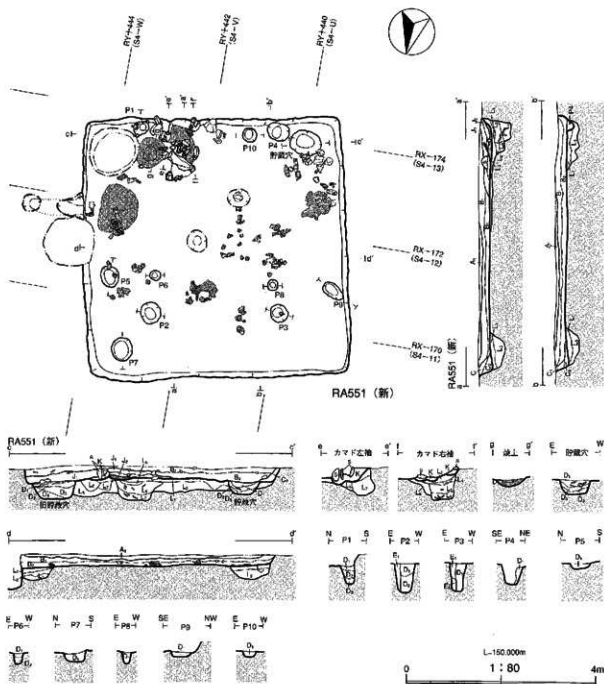
第 33 図 RA547・548 竪穴住居跡



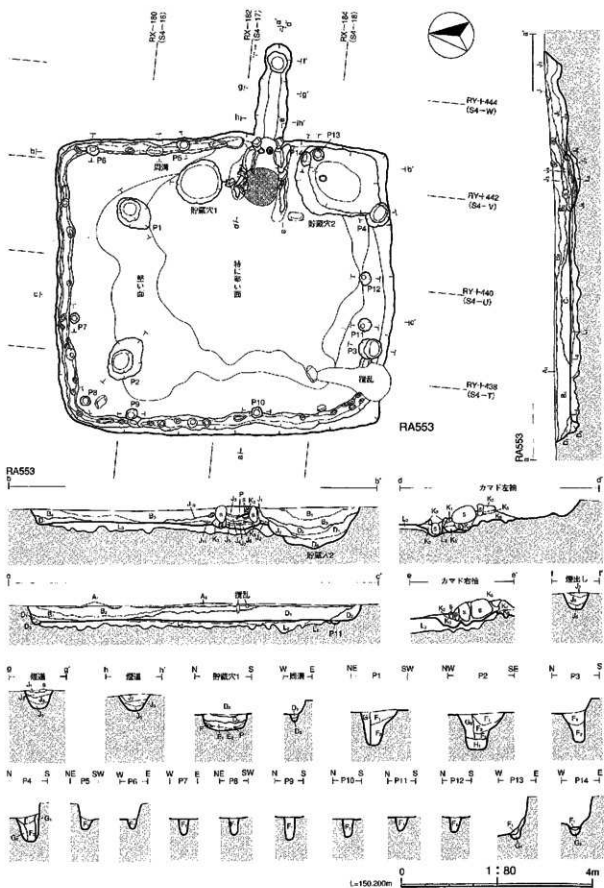
第 34 图 RA549・550 竖穴住居跡



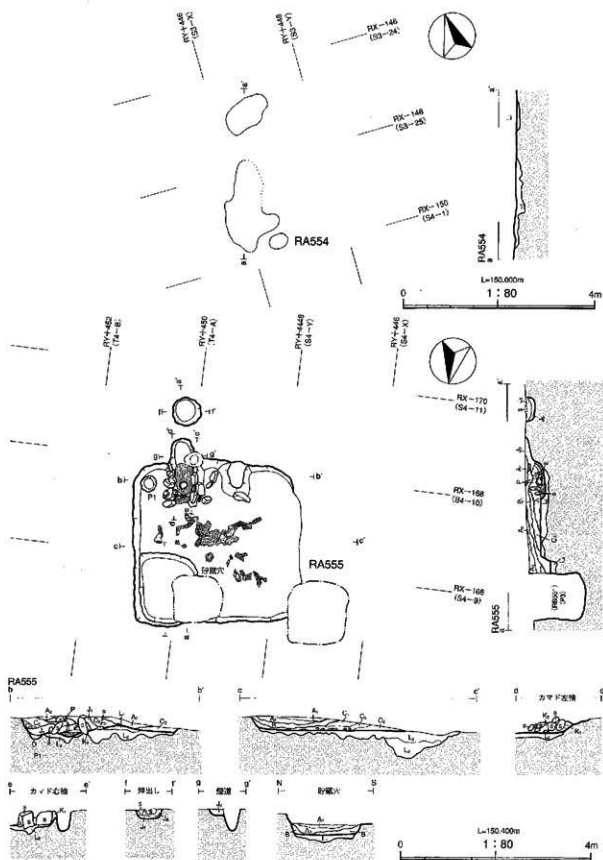
第 35 図 RA551 (旧) 竪穴住居跡、RE552竪穴跡



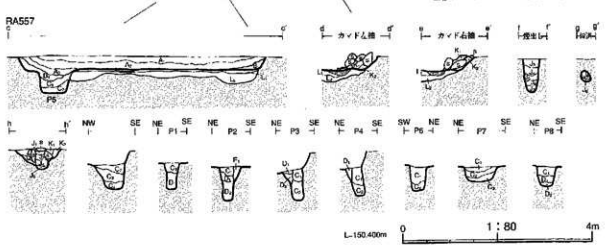
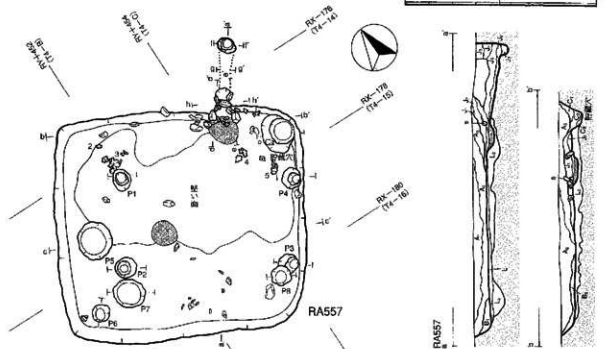
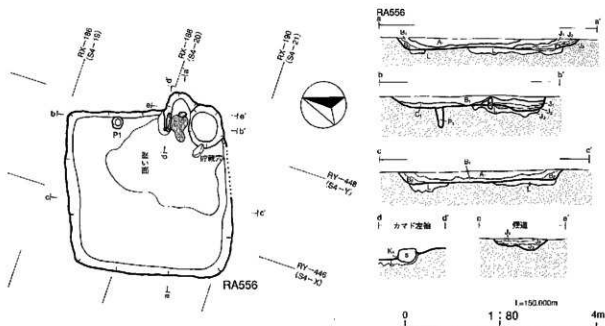
第36図 RA551 (新) 竪穴住居跡



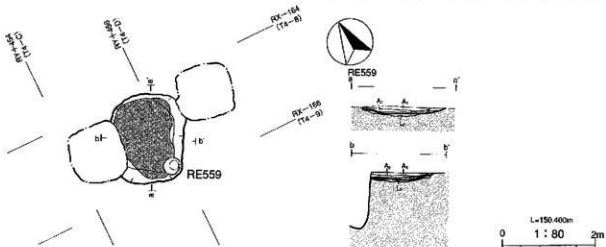
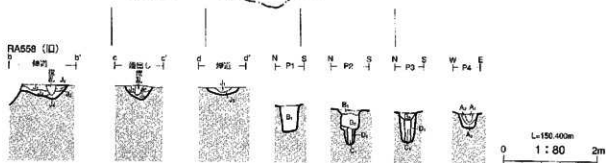
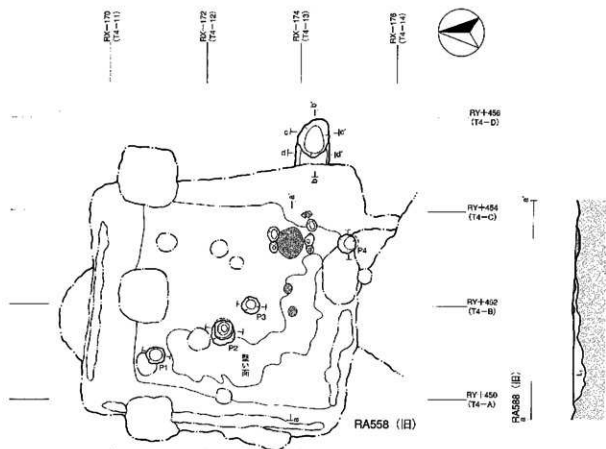
第 37 図 RA553竪穴住居跡



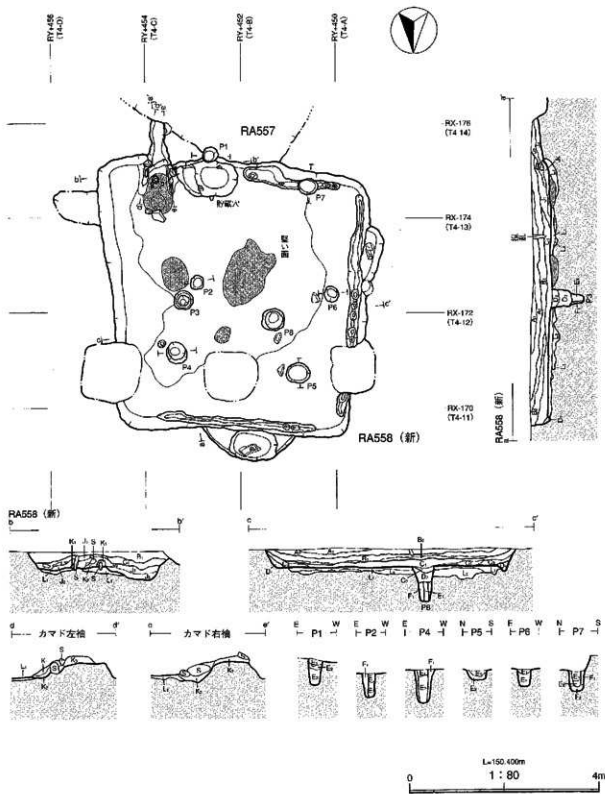
第38図 RA554・555竪穴住居跡



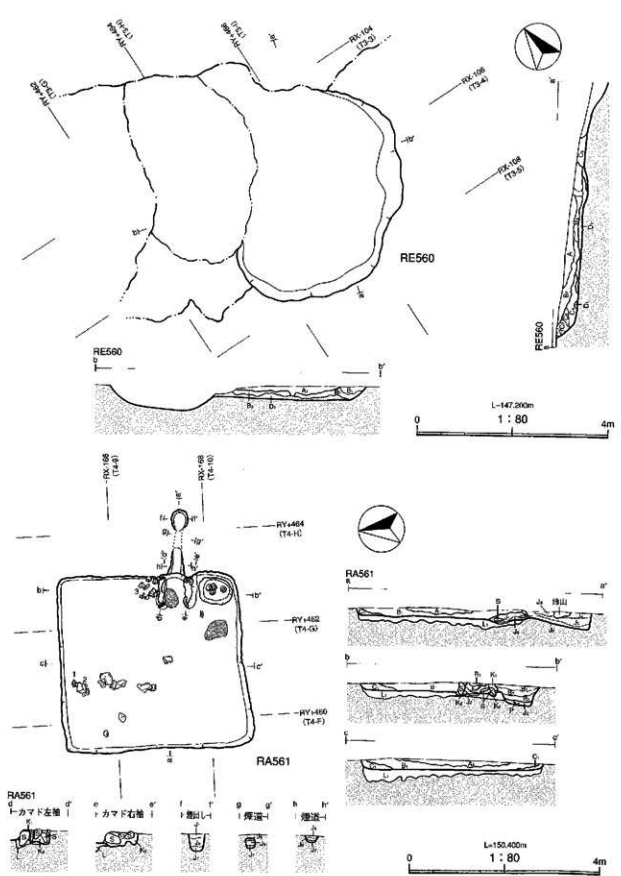
第 39 図 RA556・557 竪穴住居跡



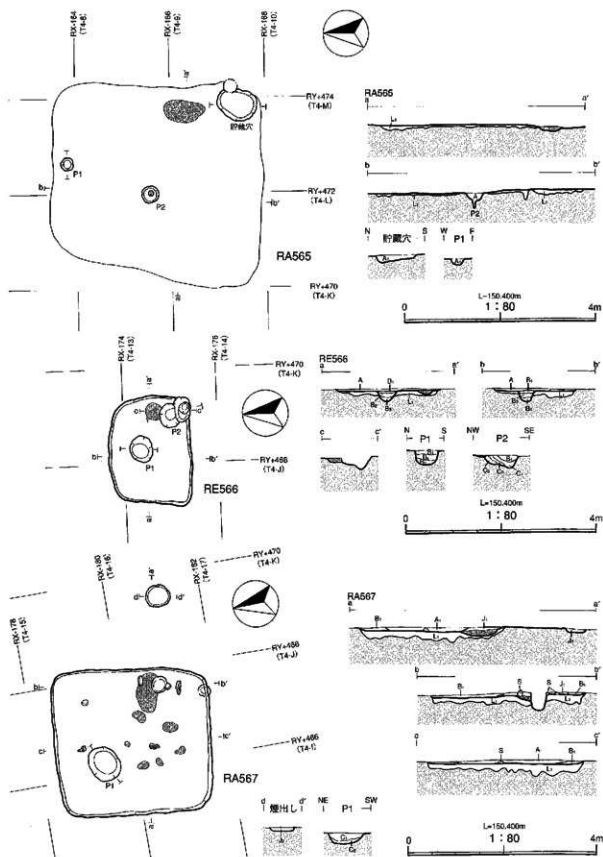
第 40 図 RA558 (旧) 竪穴住居跡、RE559竪穴跡



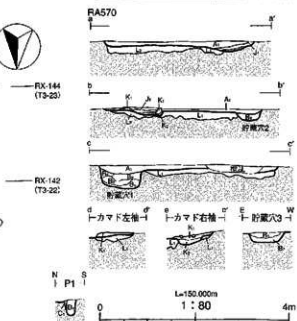
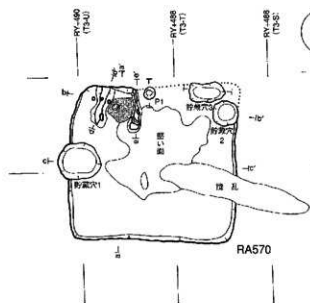
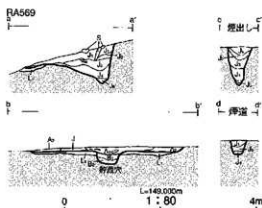
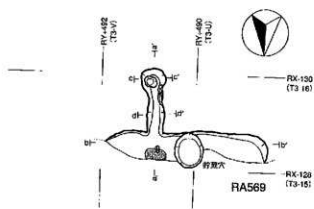
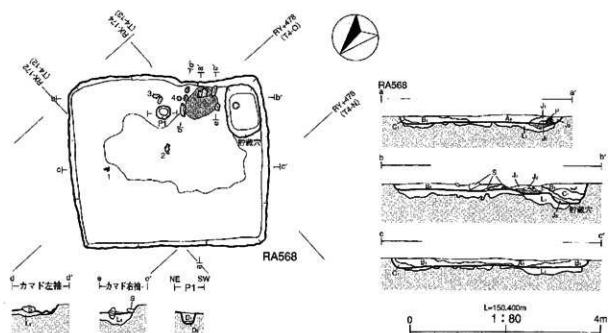
第 41 図 RA558 (新) 竪穴住居跡



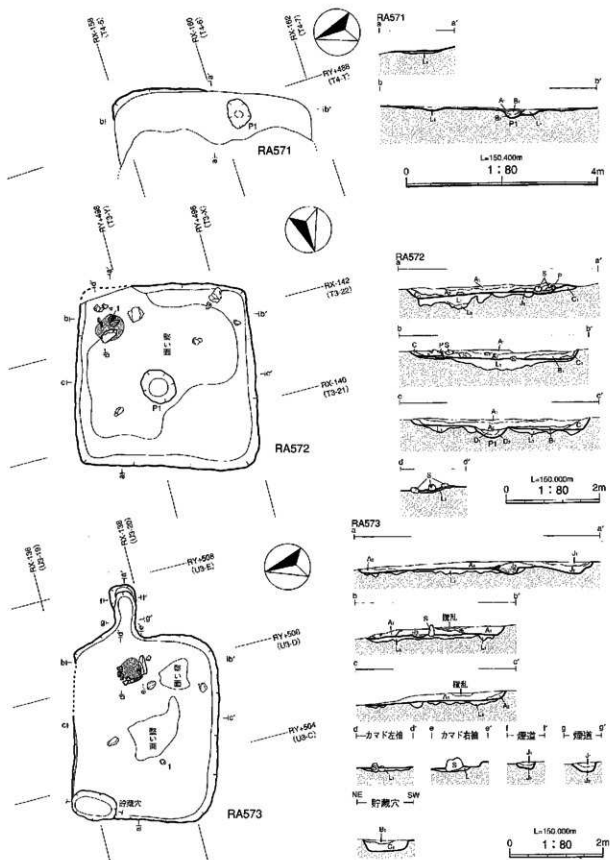
第 42 図 RE560 竪穴跡、RA561 竪穴住居跡



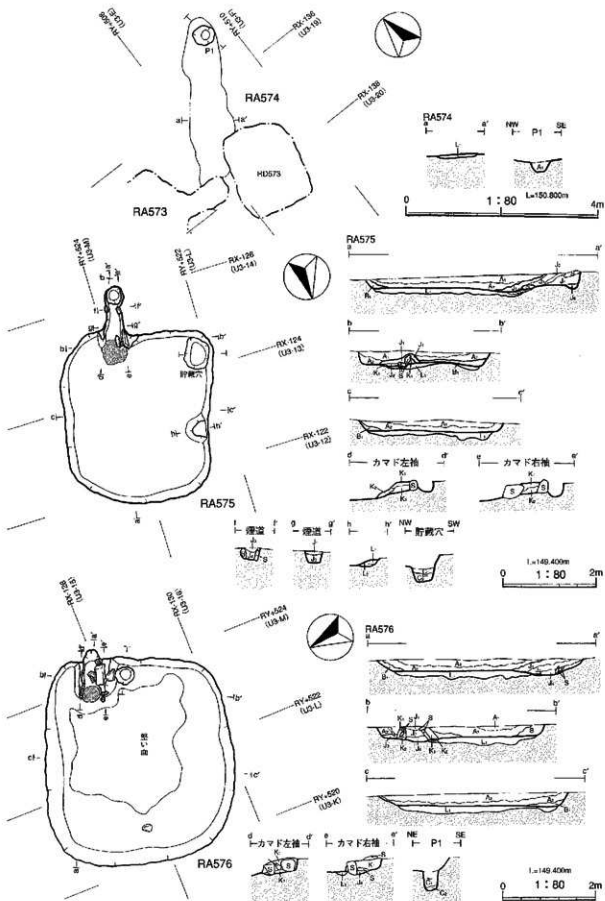
第 44 図 RA565・567 貯穴住居跡、RE566 貯穴跡



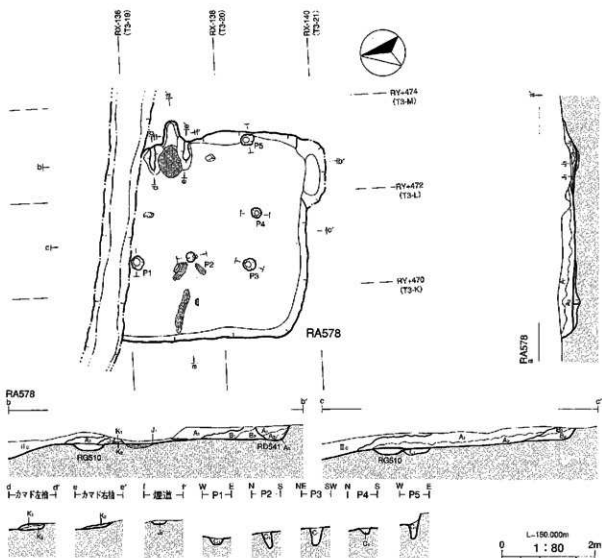
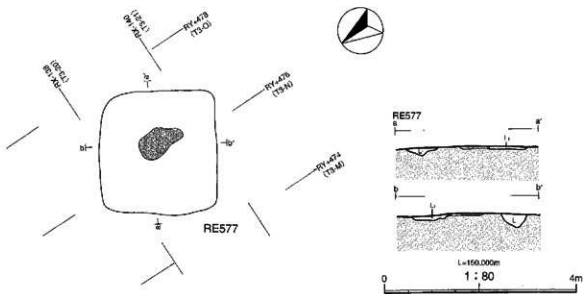
第45図 RA568~570竪穴住居跡




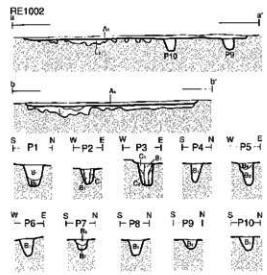
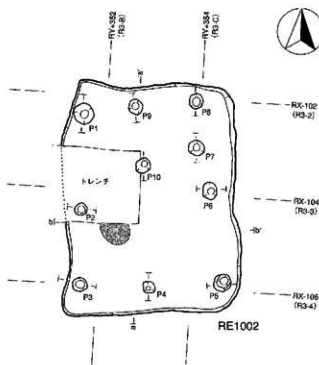
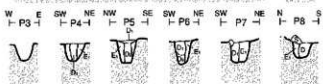
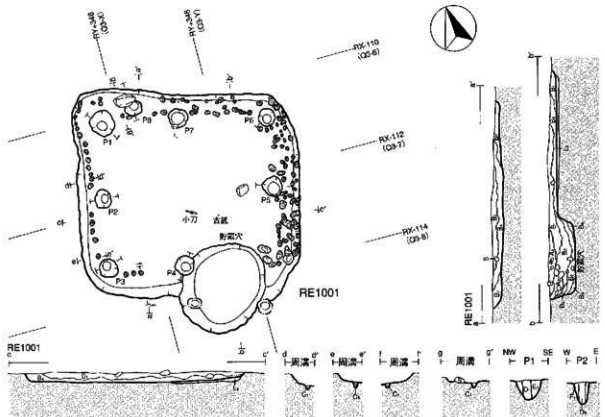
第 46 図 RA571~573 竪穴住居跡



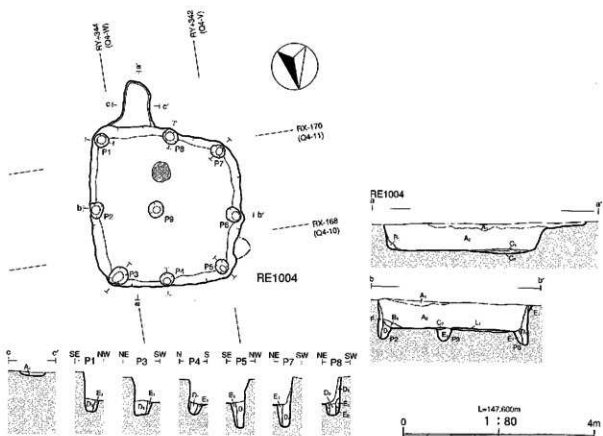
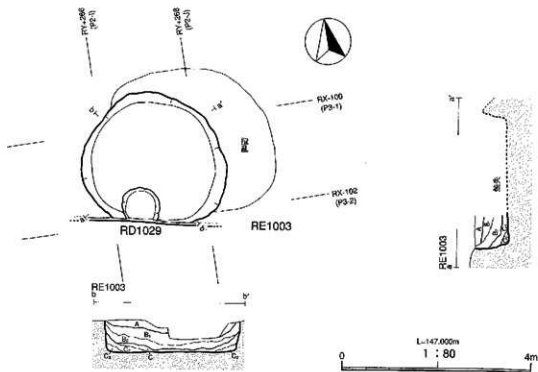
第 47 図 RA574~576 竪穴住居跡



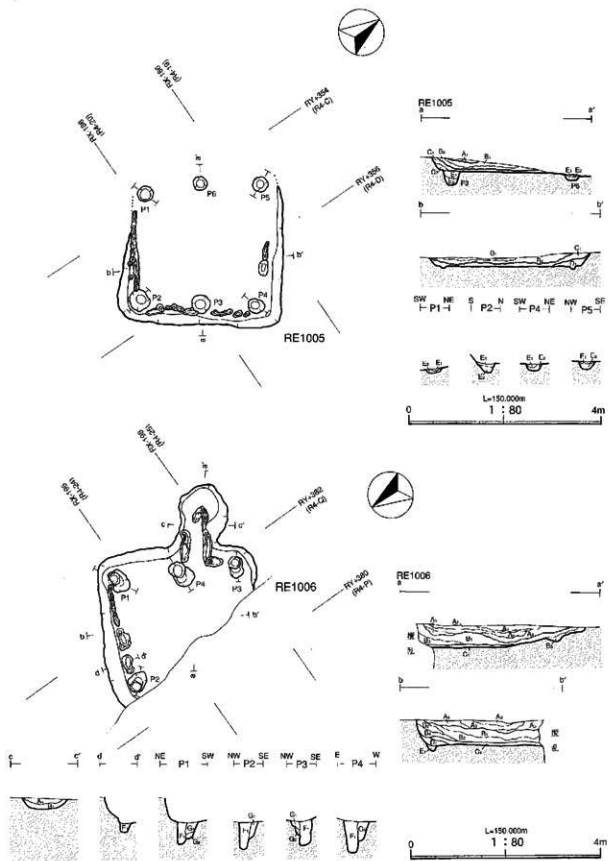
第48图 RE577壁穴跡、RA578壁穴住居跡



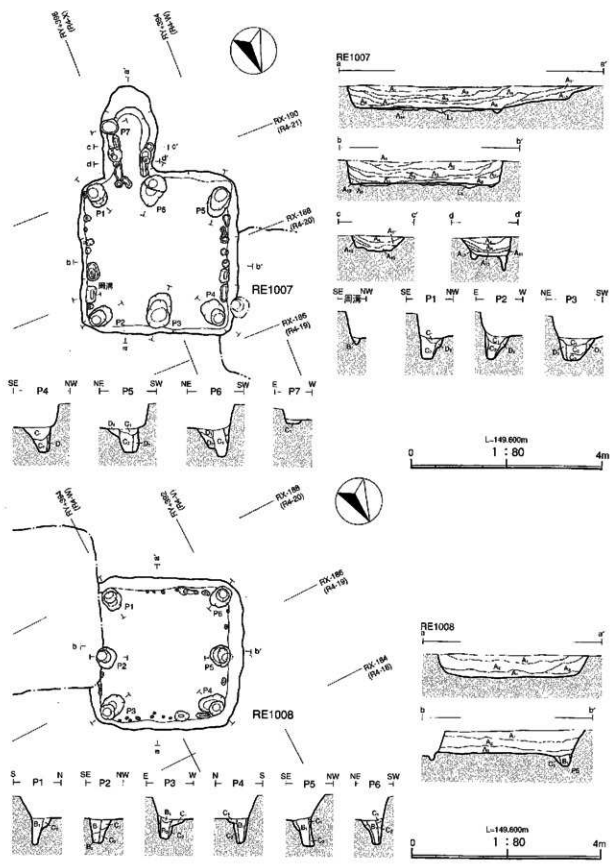
第 49 図 RE1001・1002 竪穴建物跡



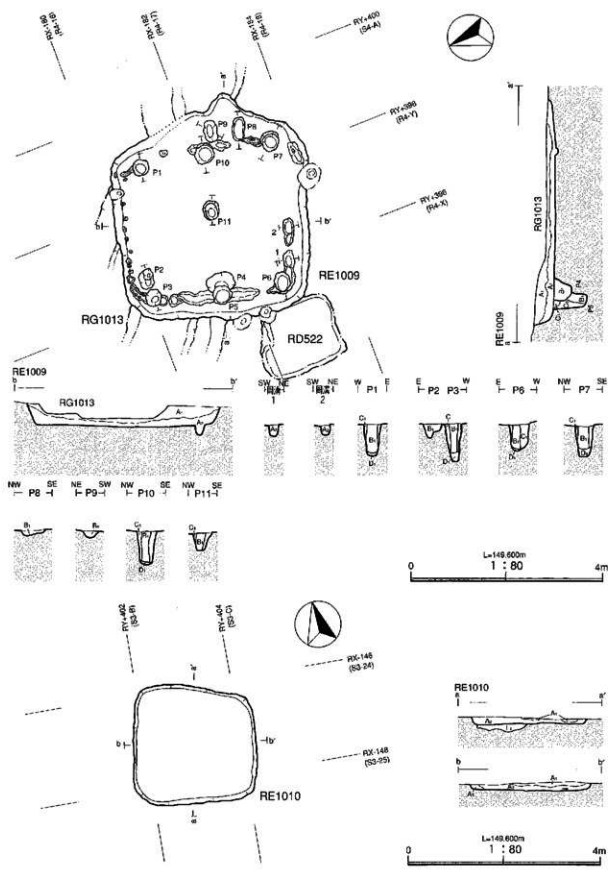
第 50 圖 RE1003 壁穴跡、RE1004 壁穴建物跡



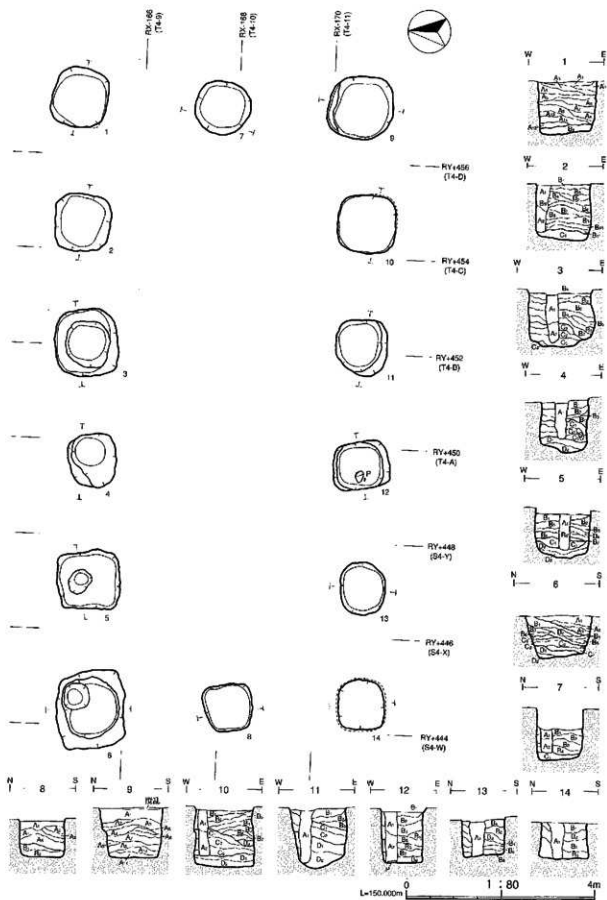
第 51 圖 RE1005・1006 竅穴建物跡



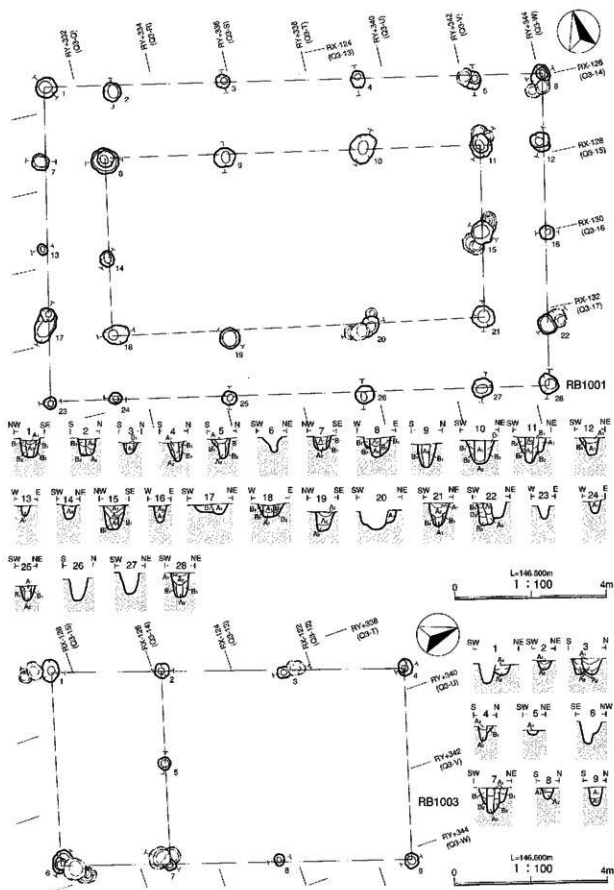
第 52 圖 RE1007・1008 竪穴建物跡



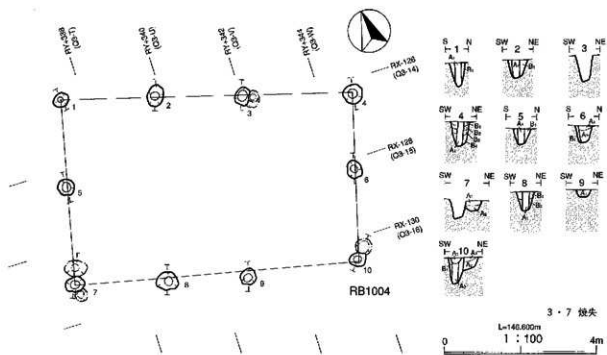
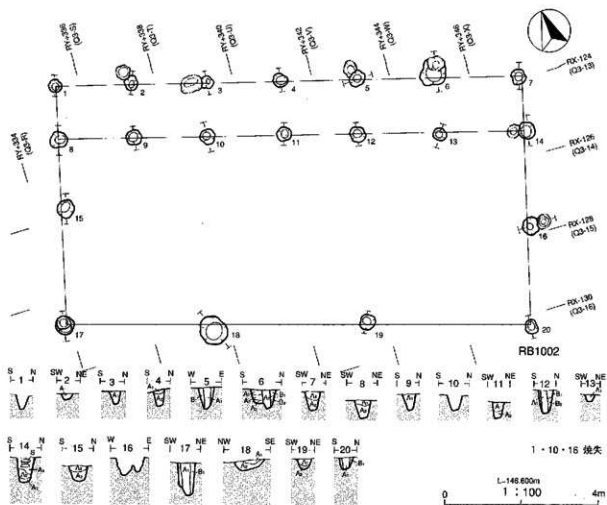
第 53 圖 RE1009 堅穴建物跡・RE1010 堅穴跡



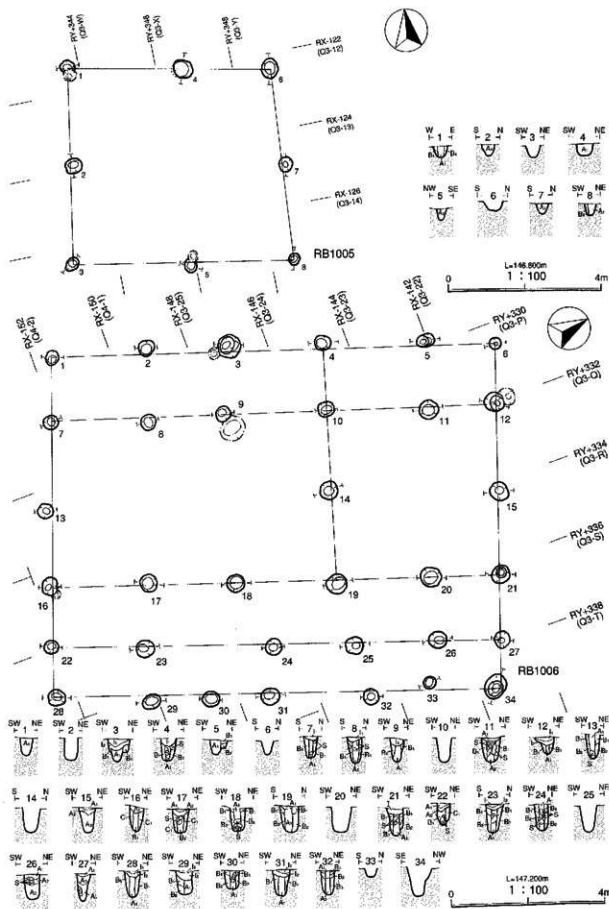
第 54 圖 RB501獨立柱建物跡



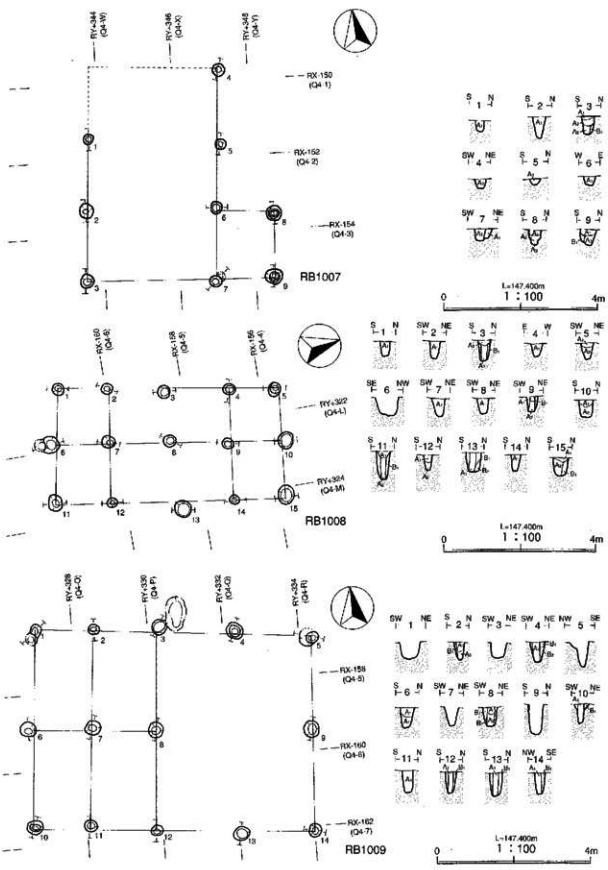
第 55 圖 RB1001・1003掘立柱建物跡



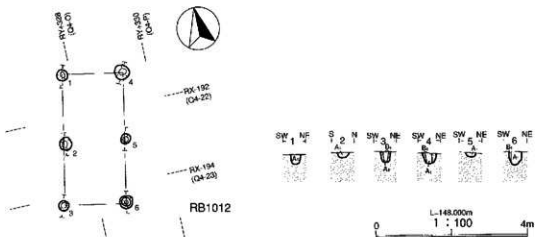
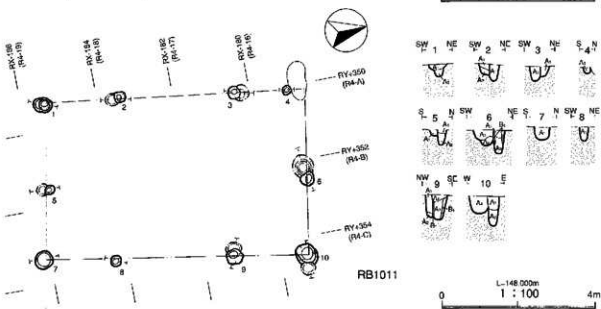
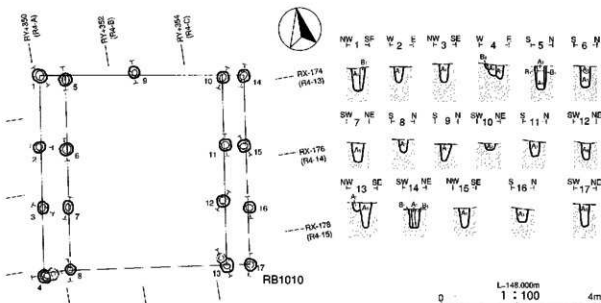
第 56 图 RB1002 · 1004 掘立柱建物跡



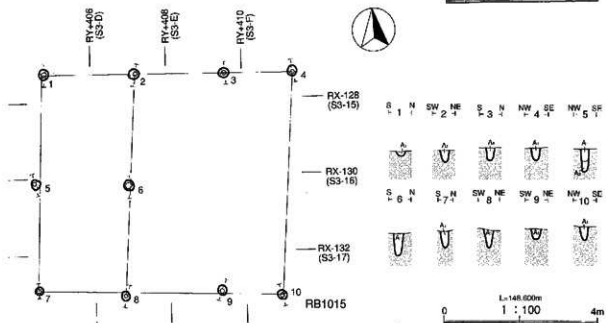
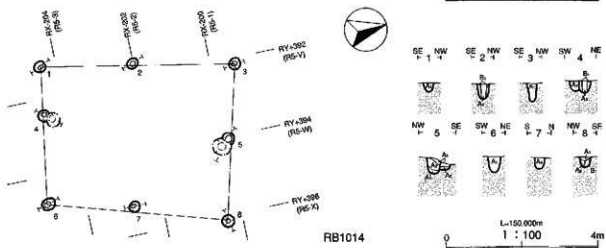
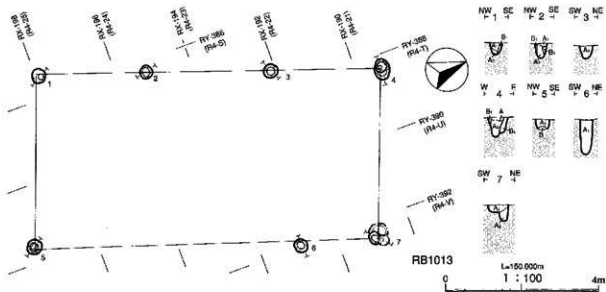
第 57 图 RB1005·1006 独立柱建物跡



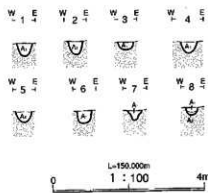
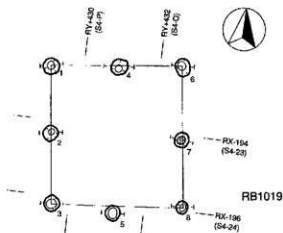
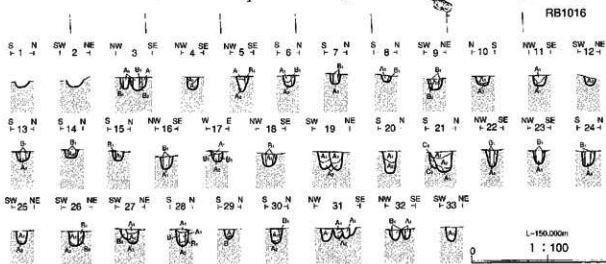
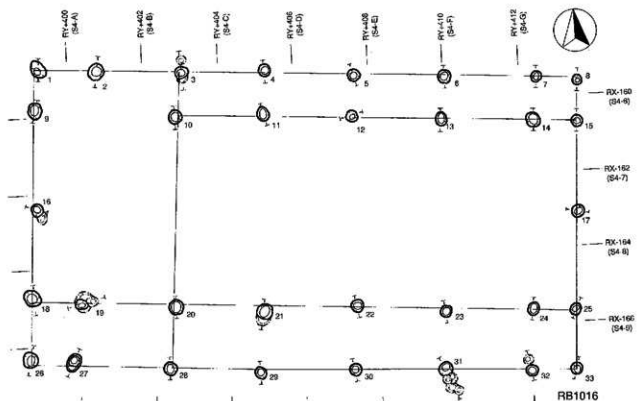
第 58 图 RB1007~1009 直立柱建物跡



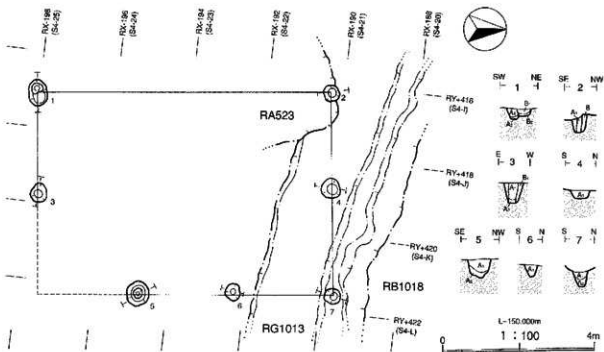
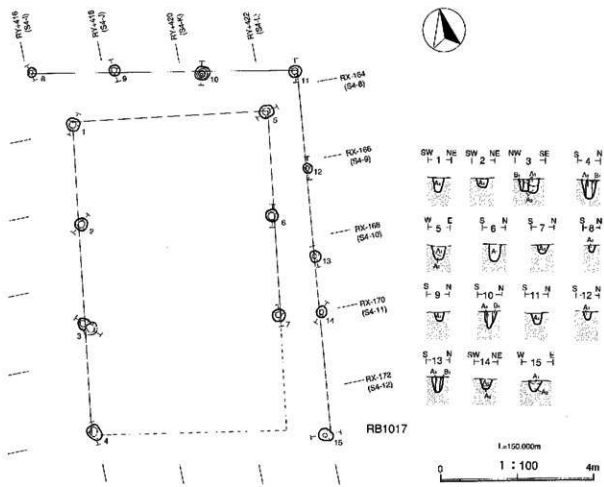
第 59 図 RB1010~1012 掘立柱建物跡



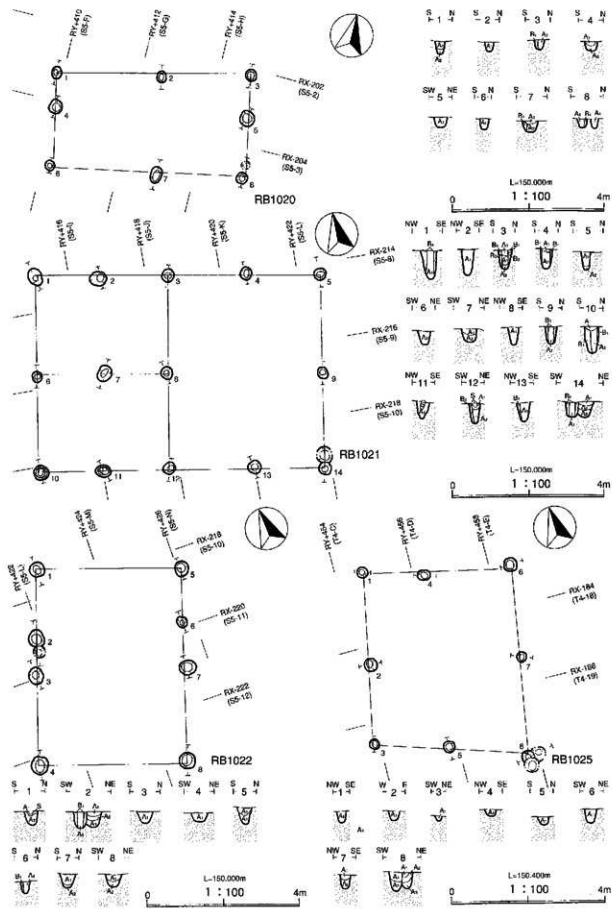
第 60 图 RB1013~1015獨立柱建物跡



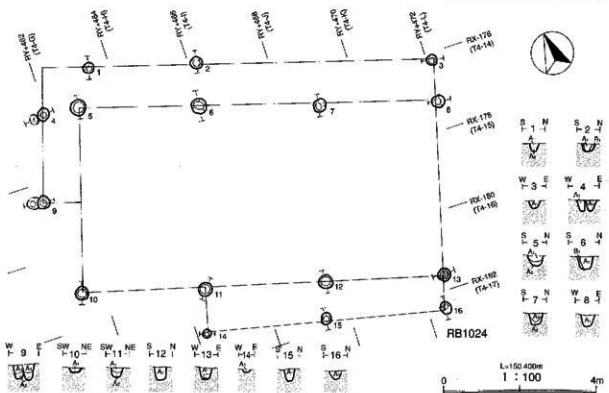
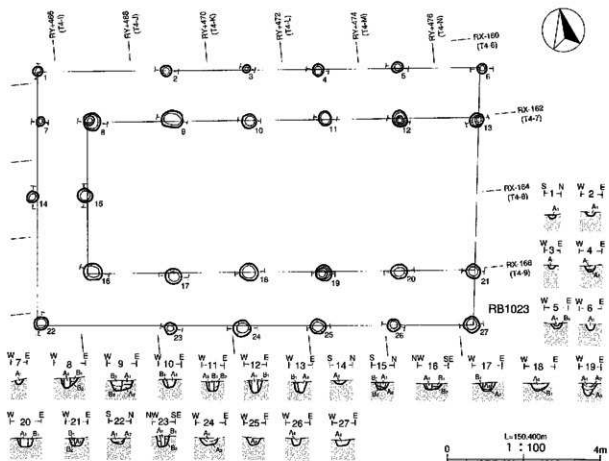
第 61 圖 RB1016・1019 獨立柱建物跡



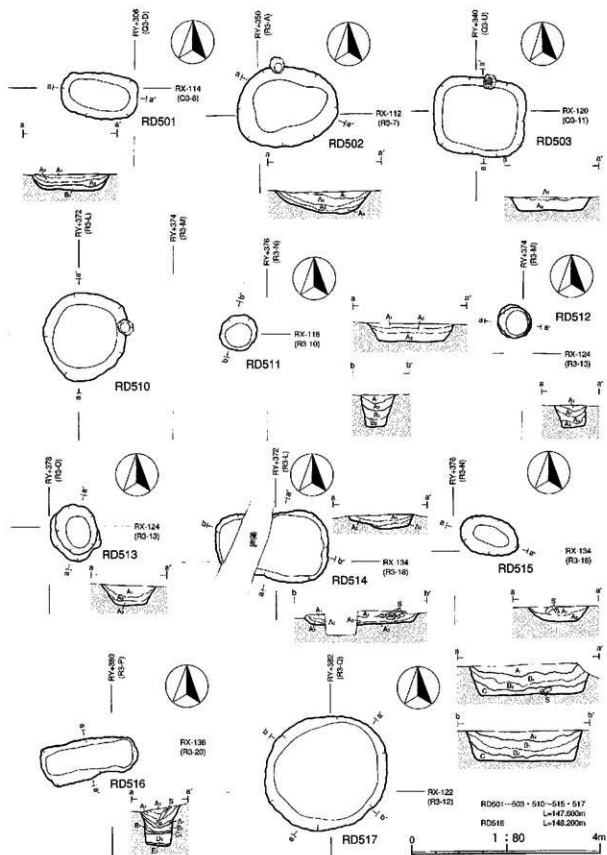
第 62 图 RB1017·1018 孤立柱建物跡



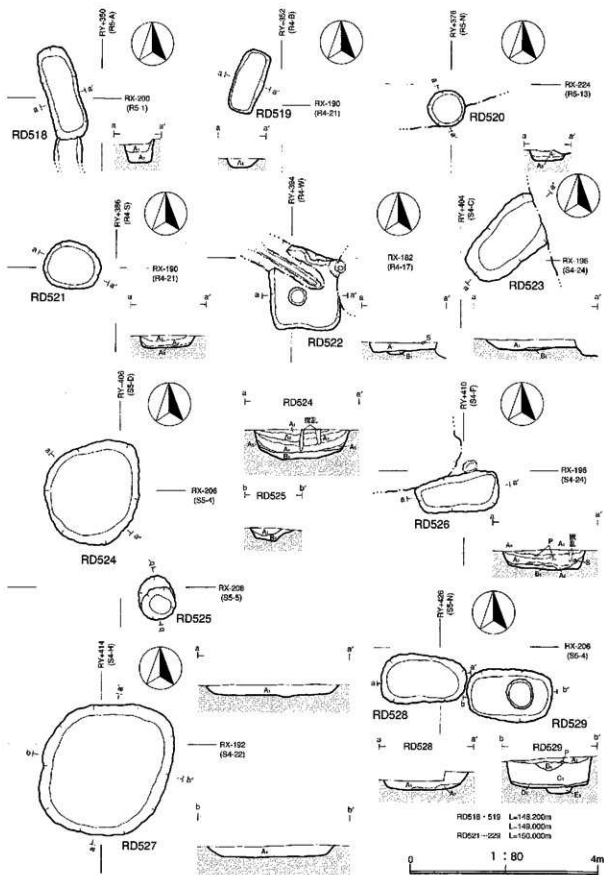
第 63 図 RB1020~1022・1025掘立柱建物跡



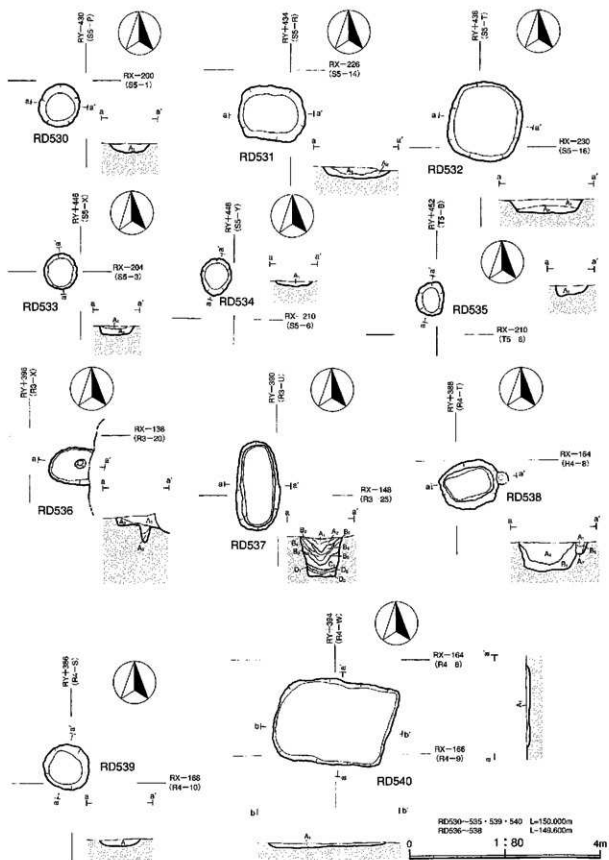
第 64 图 RB1023・1024 独立柱建物跡



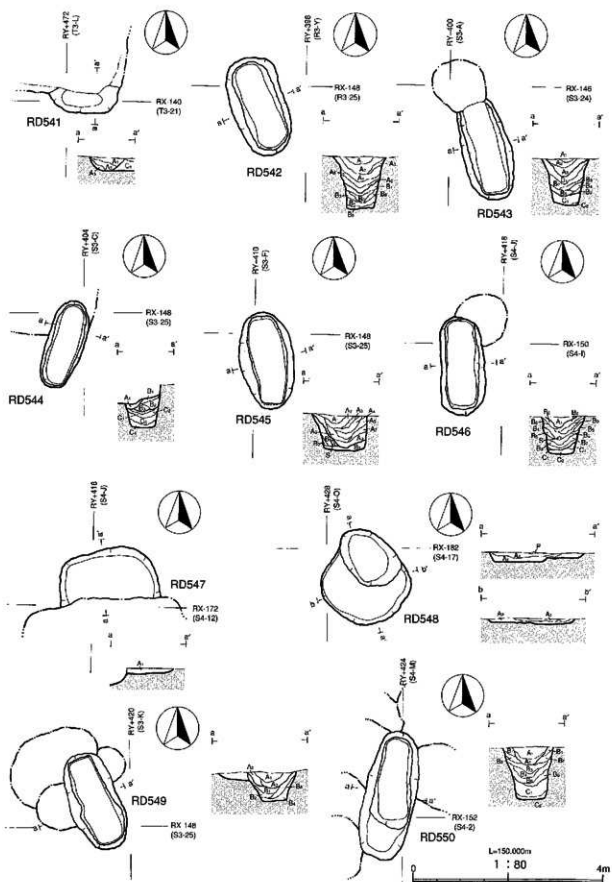
第 65 図 RD501~503・510~517 土坑



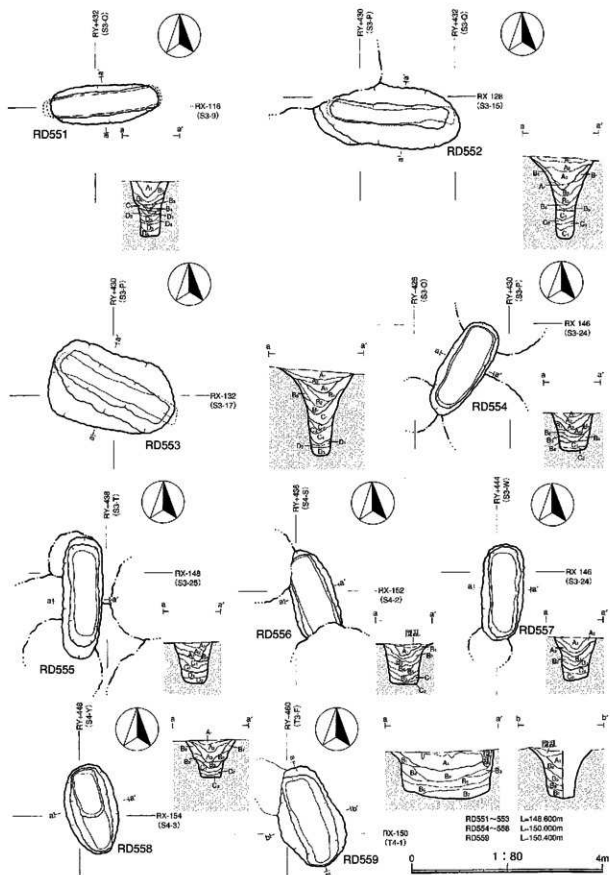
第 66 图 RD518~529土坑



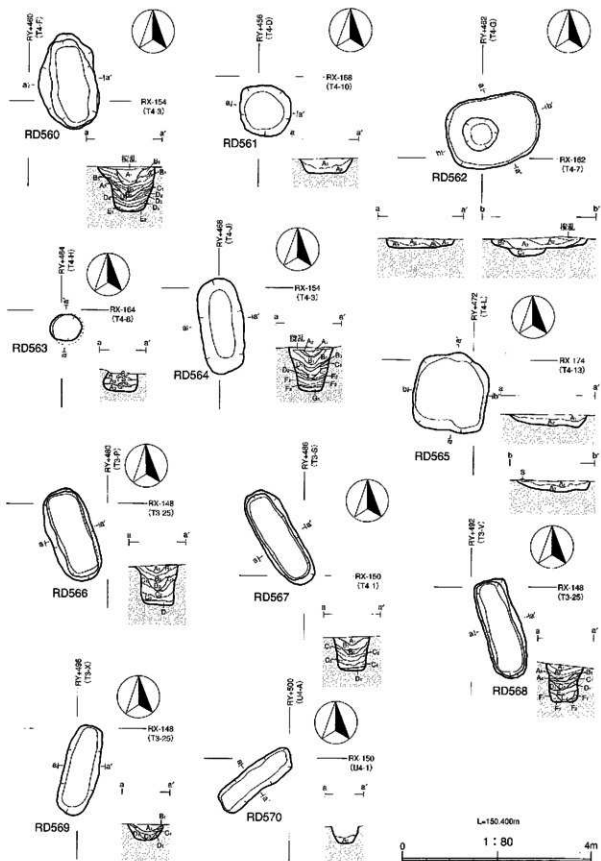
第 67 图 RD530~540土坑



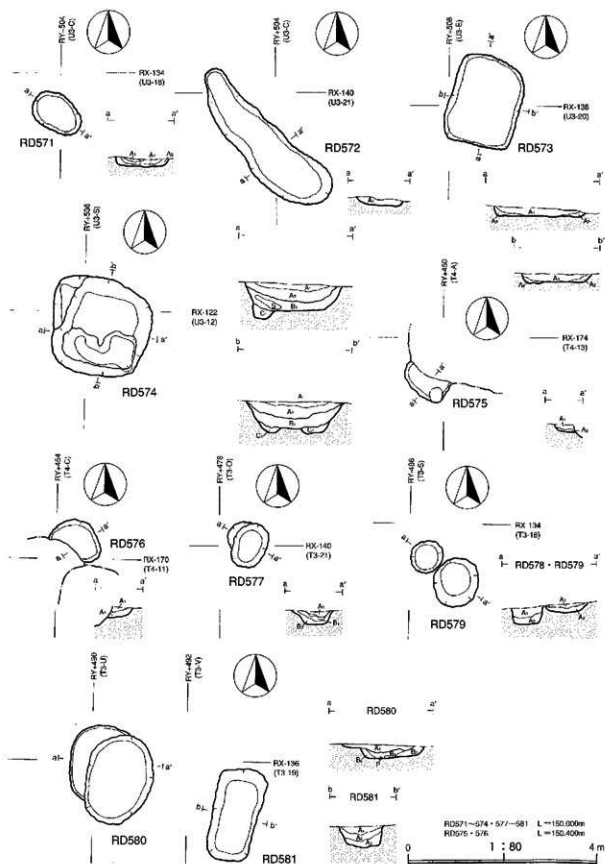
第 68 圖 RD541~550土坑



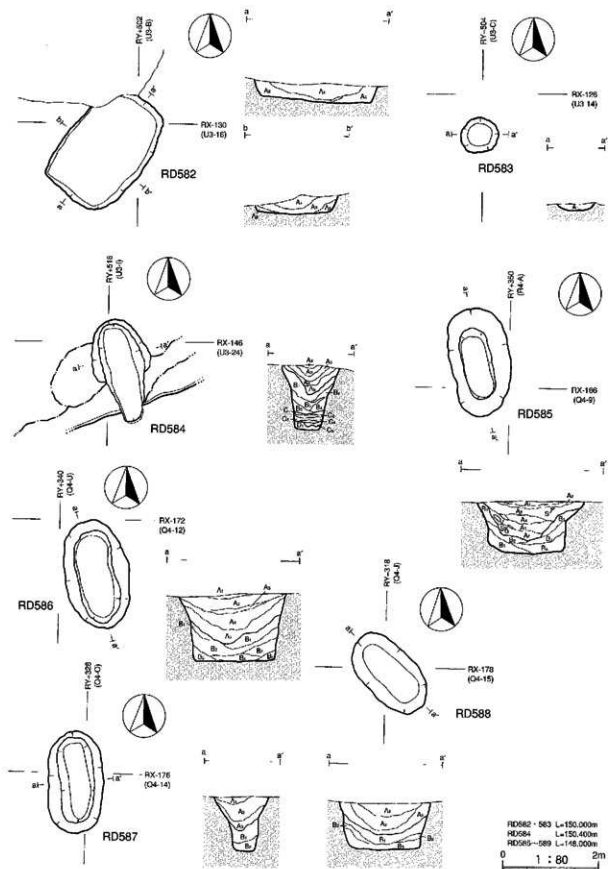
第 69 图 RD551~559土坑



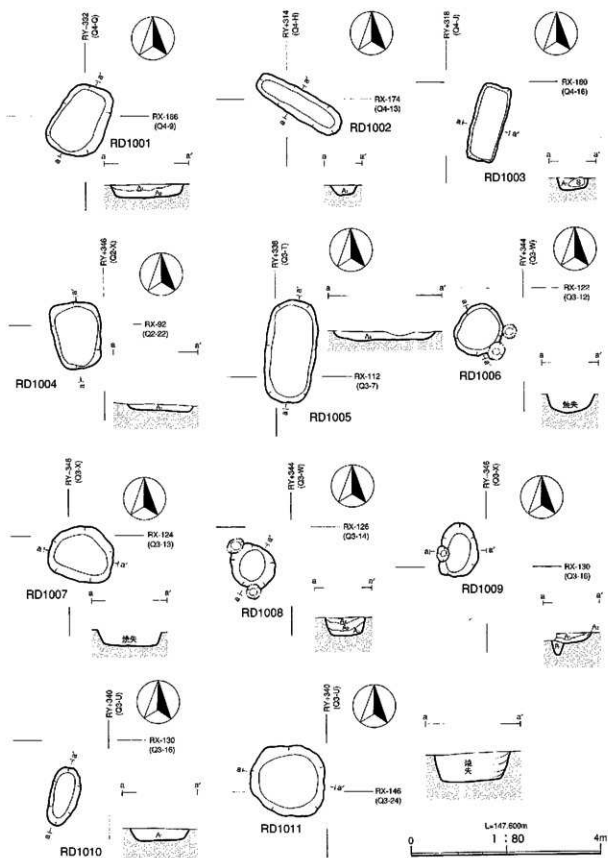
第70图 RD560~570土坑



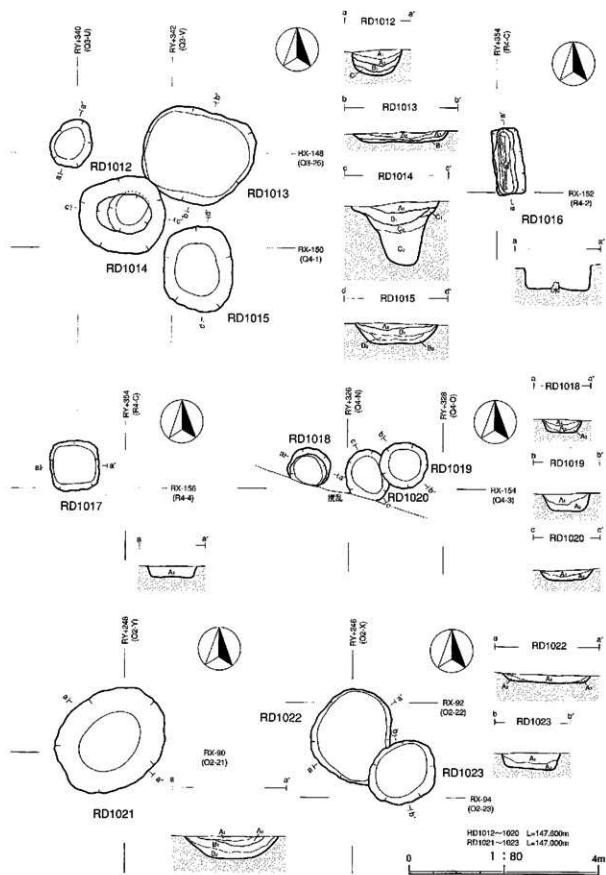
第 71 图 RD571~581土坑



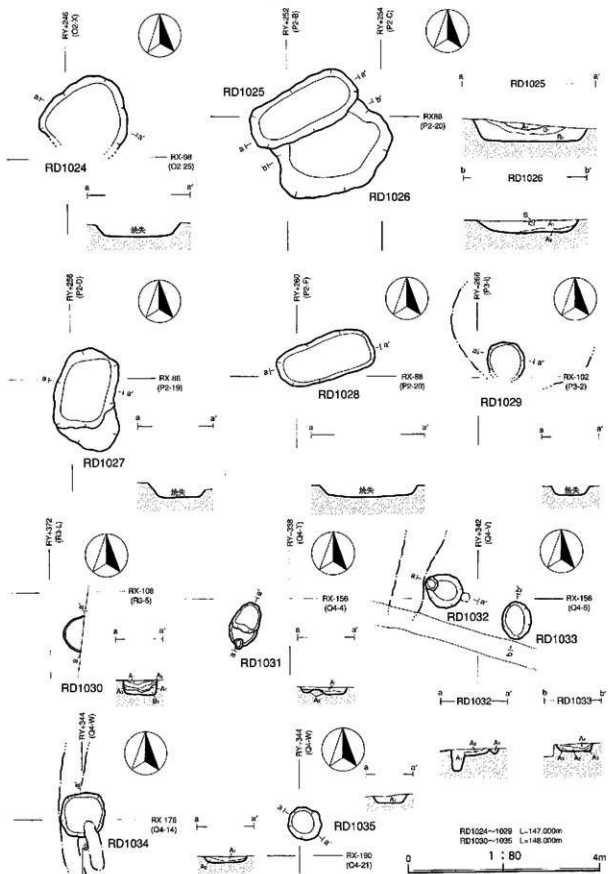
第 72 图 RD582~588土坑



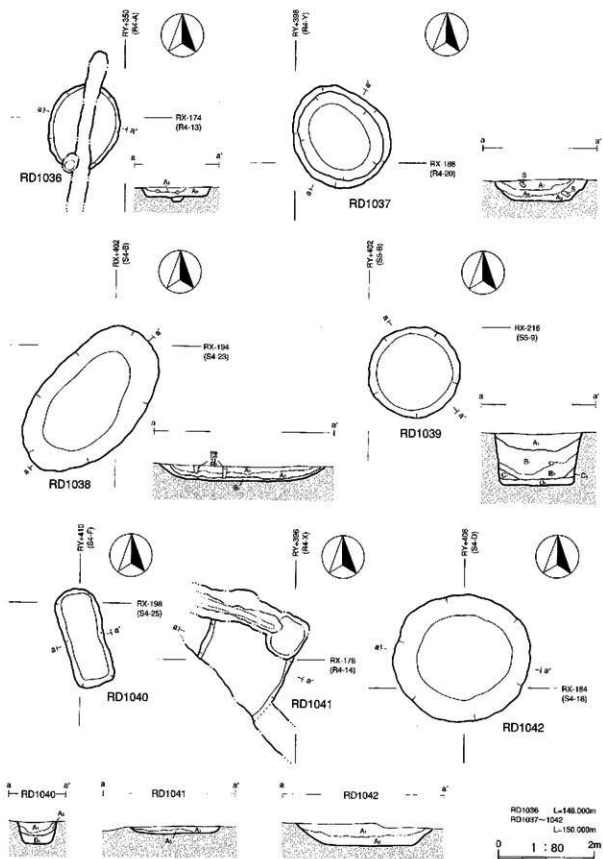
第 73 图 RD1001~1011 土坑



第 74 图 RD1012~1023土坑

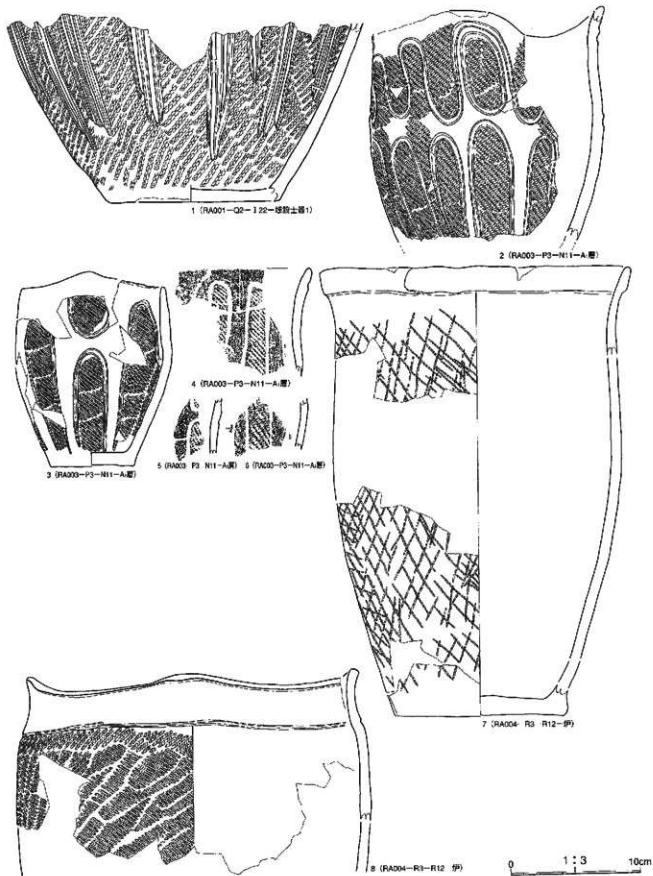


第 75 图 RD1024~1035 土坑

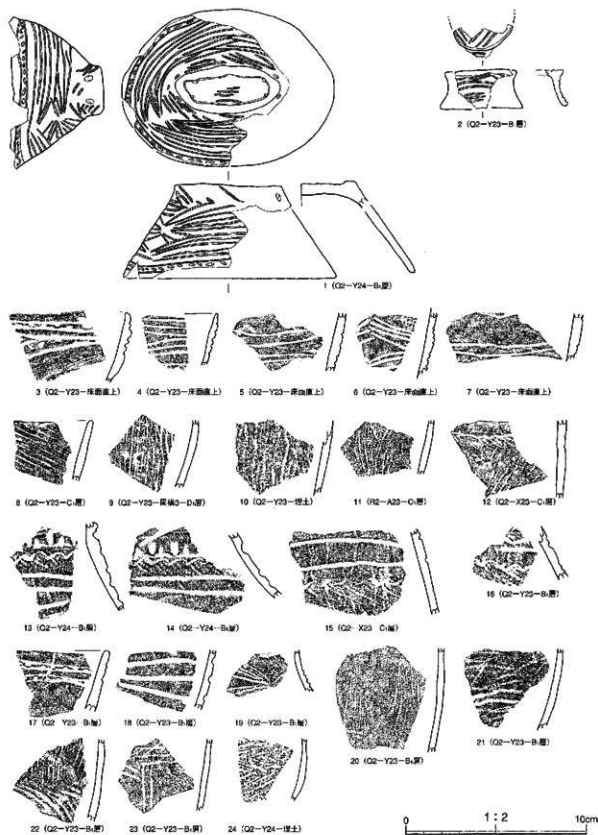


第 76 图 RD1036~1042土坑

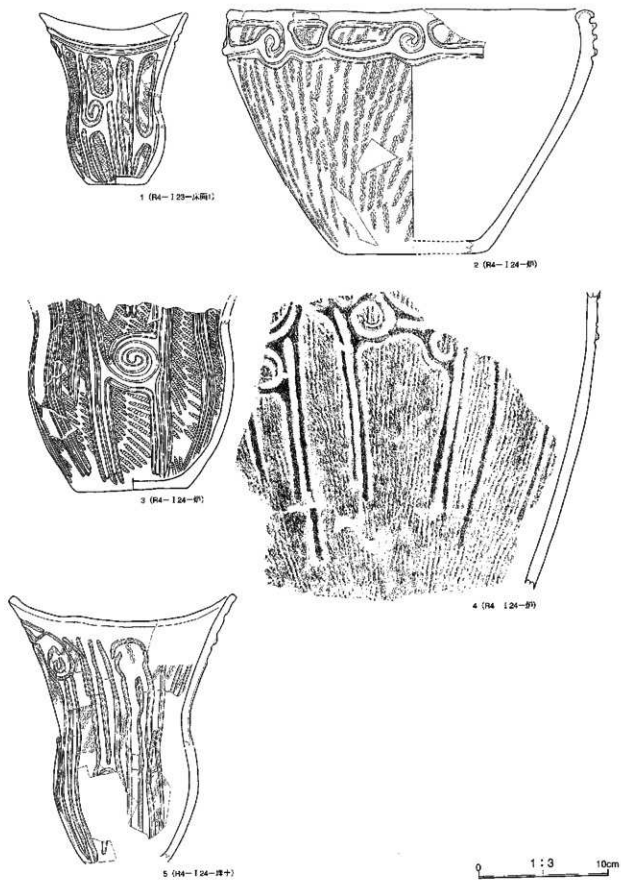
遺物 図 版



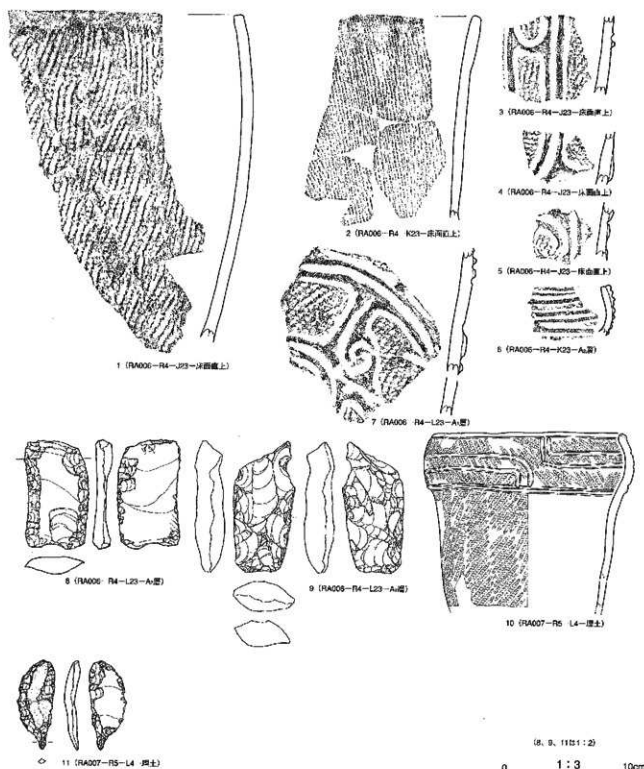
第 77 圖 RA001・003・004 竪穴住居跡出土遺物



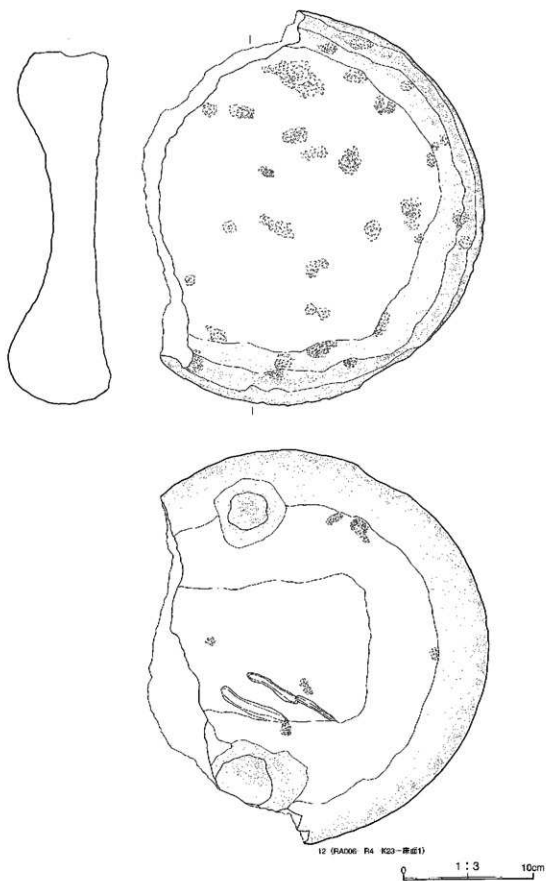
第 78 图 RA002 竖穴住居跡出土遺物



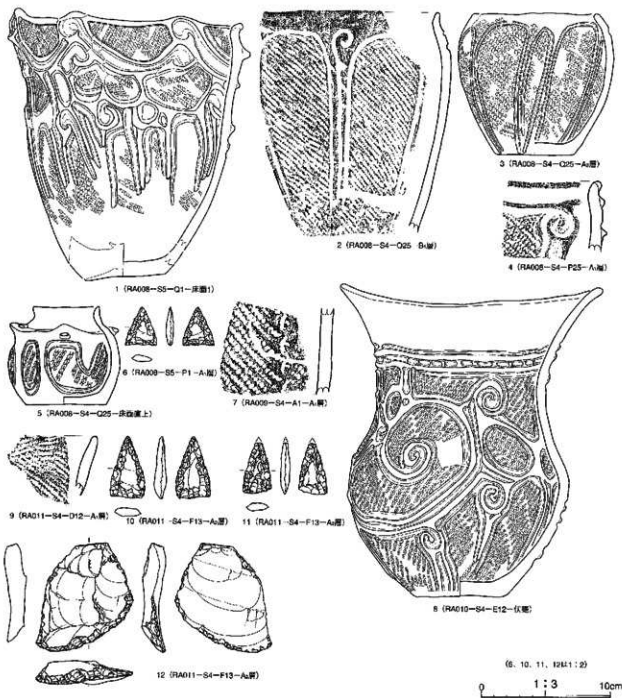
第 79 图 RA005 竖穴住居跡出土遺物



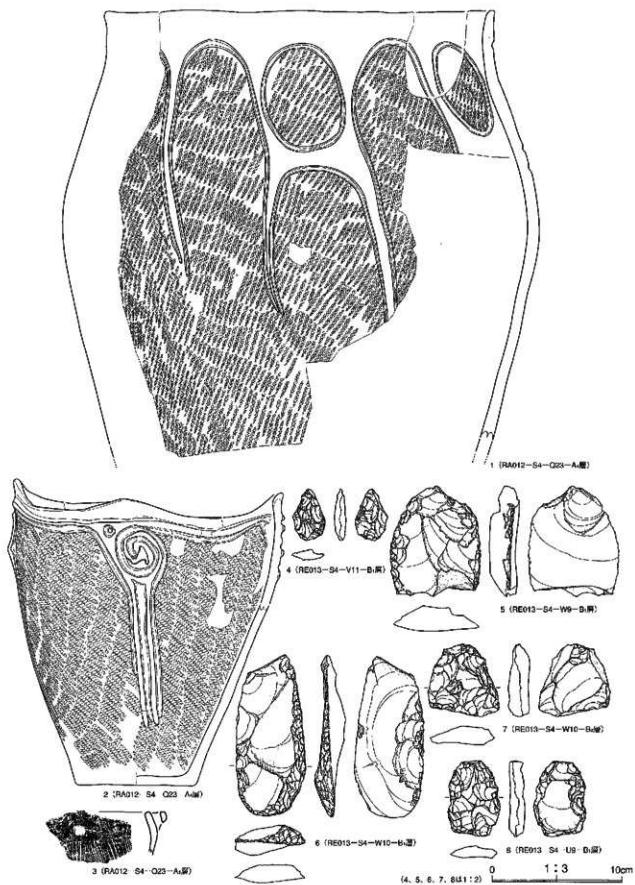
第80图 RA006(1)・007疑穴住居跡出土遺物



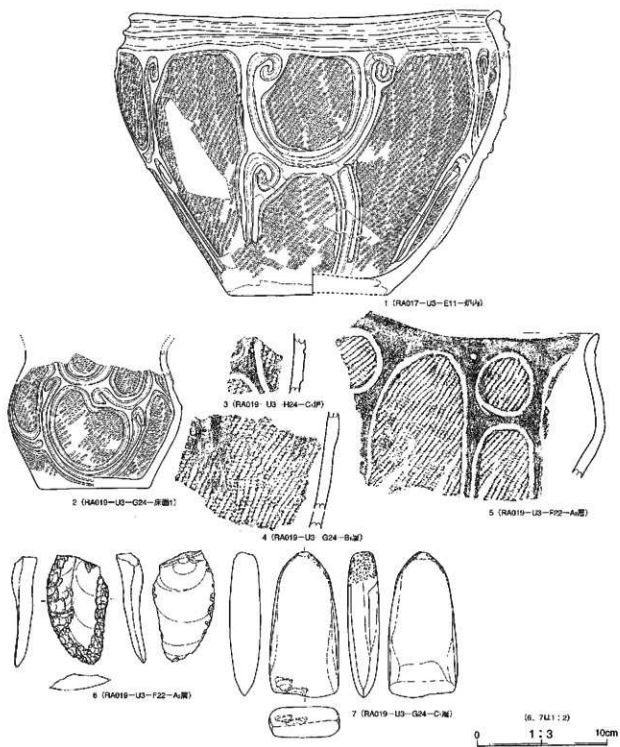
第 81 図 RA006 竪穴住居跡出土遺物(2)



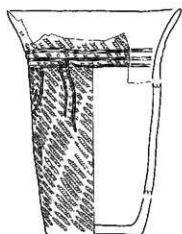
第 82 図 RA008~011 竪穴住居跡出土遺物



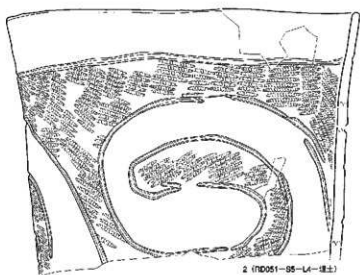
第83図 RA012竪穴住居跡、RE013竪穴跡出土遺物



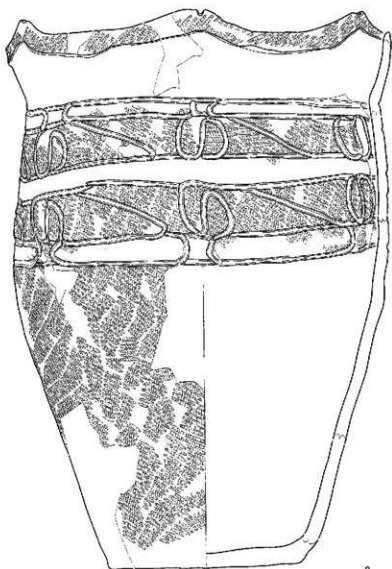
第 84 圖 RA017・019 豎穴住居跡出土遺物



1 (RD002-Q3-F3-A-層)



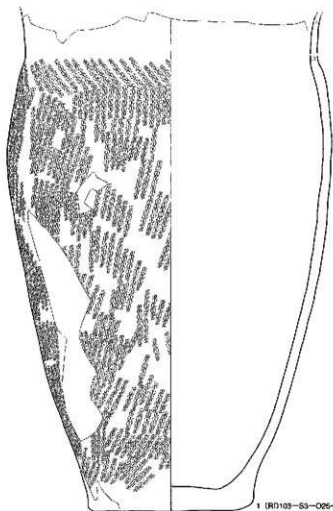
2 (RD051-95-L4-埋土)



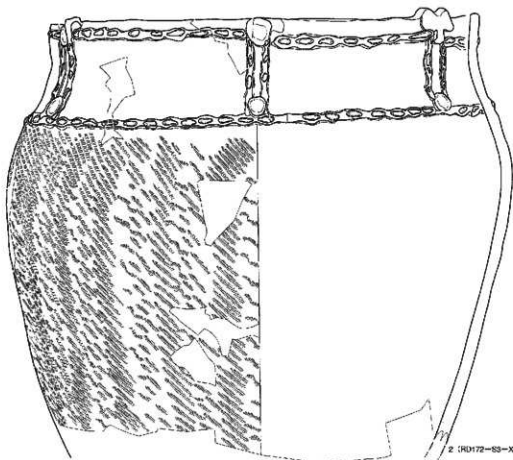
3 (RD138-S3-R21-B-埋)

0 1:3 10cm

第 85 図 RD002・051・138 土坑出土遺物




1 (RD103-83-O26-織土)




2 (RD172-83-X24-C-織)

0 1:3 10cm


第 86 図 RD103・172土坑出土遺物



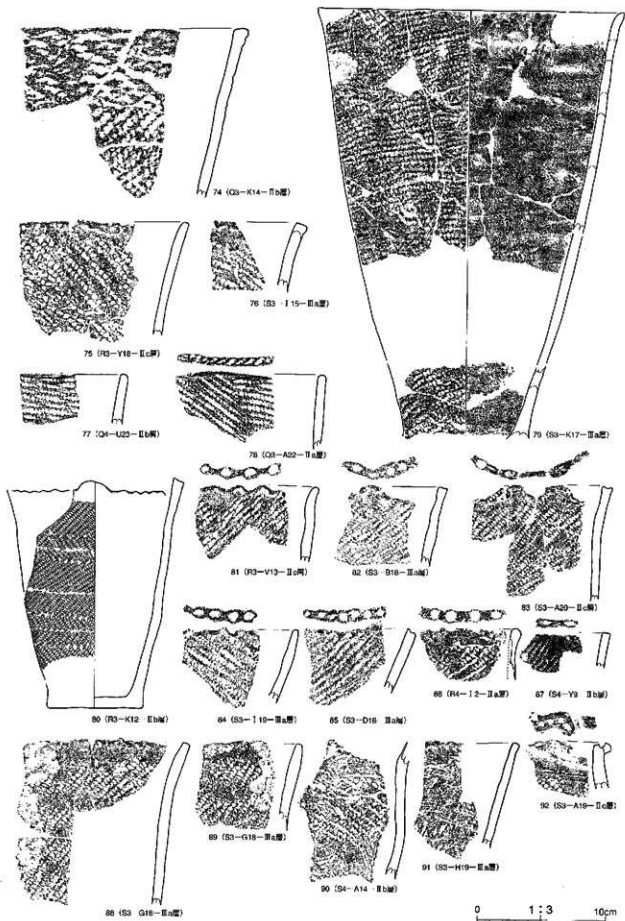
第 87 圖 遺物包含層出土遺物(1)



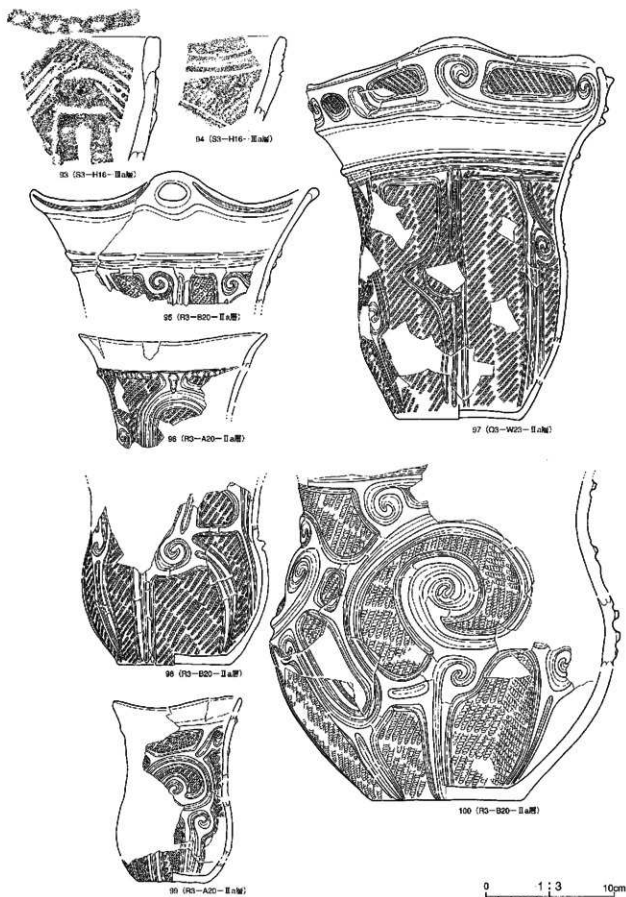
第 88 圖 遺物包含層出土遺物(2)



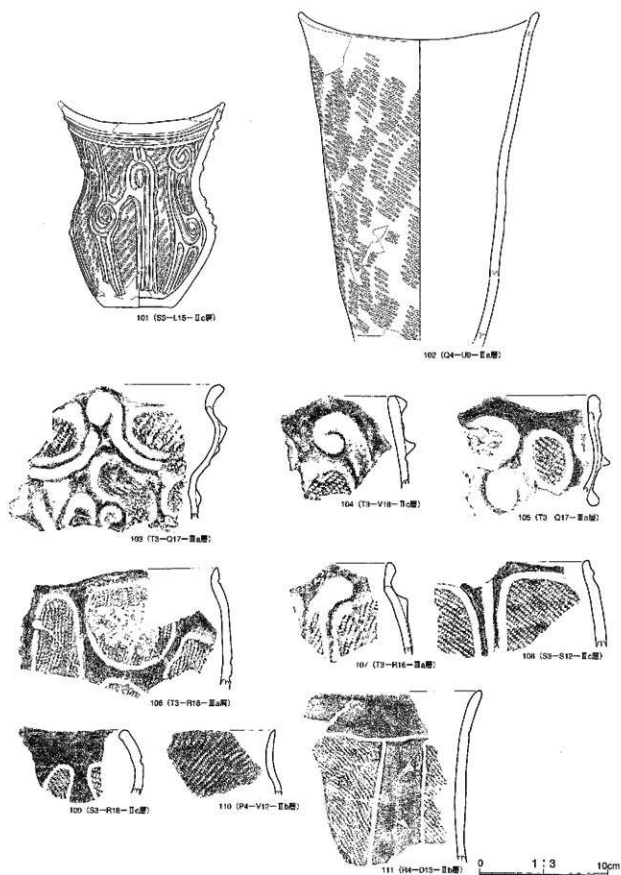
第 89 図 遺物包含層出土遺物(3)



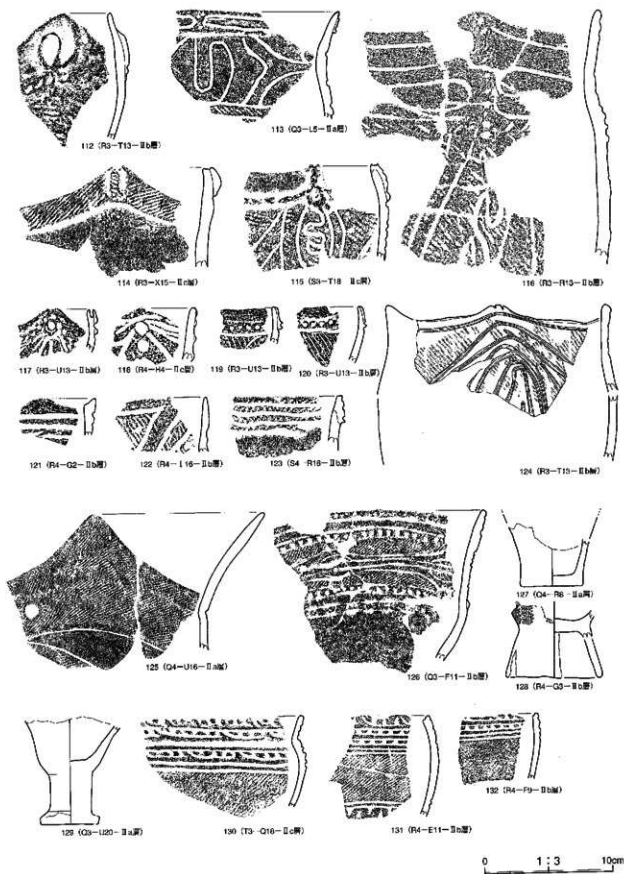
第90圖 遺物包含層出土遺物(4)



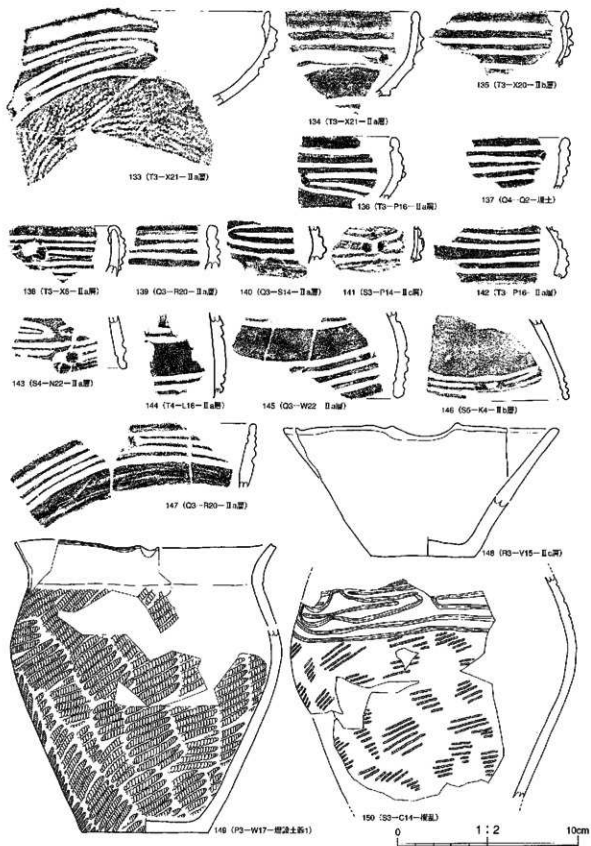
第 91 圖 遺物包含層出土遺物(5)



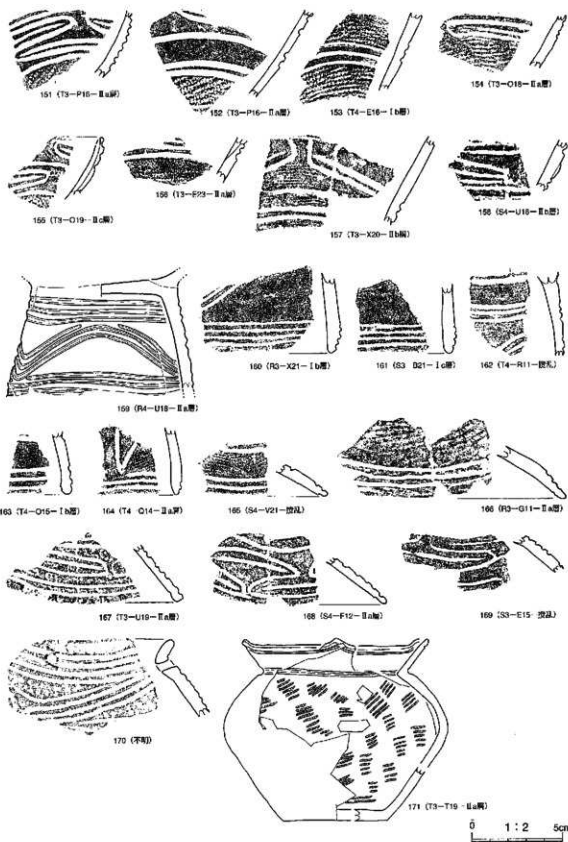
第 92 図 遺物包含層出土遺物(6)



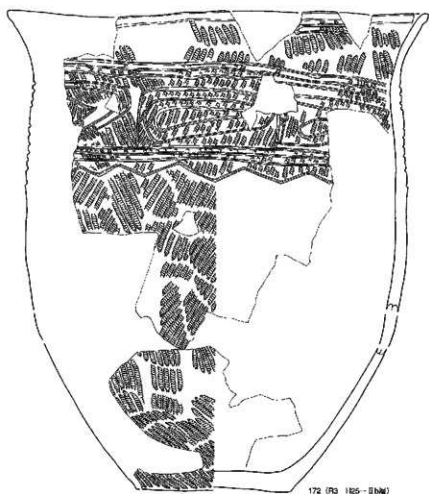
第93圖 遺物包含層出土遺物(7)



第94圖 遺物包含層出土遺物(8)



第95圖 遺物包含層出土遺物(9)



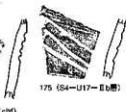
172 (R3 125-Ⅱb層)



173 (R4-T4-Ⅱa層)




174 (S3-M18-Ⅱc層)



175 (S4-U17-Ⅱb層)



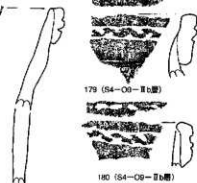
176 (S4-V17-Ⅱb層)



177 (T4 D8-Ⅱa層)



178 (S4-OB-Ⅱb層)




179 (S4-OB-Ⅱb層)


180 (S4-OB-Ⅱb層)

0 1:2 10cm

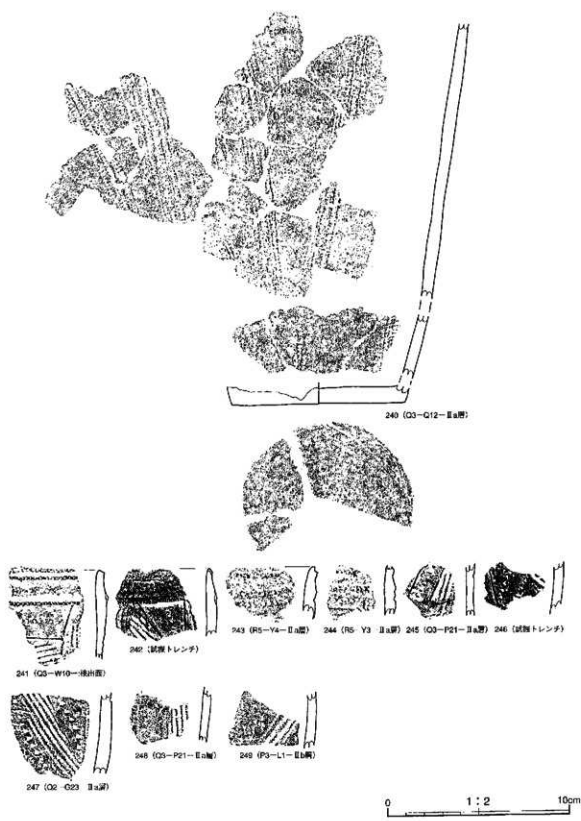
第 96 図 遺物包含層出土遺物(10)



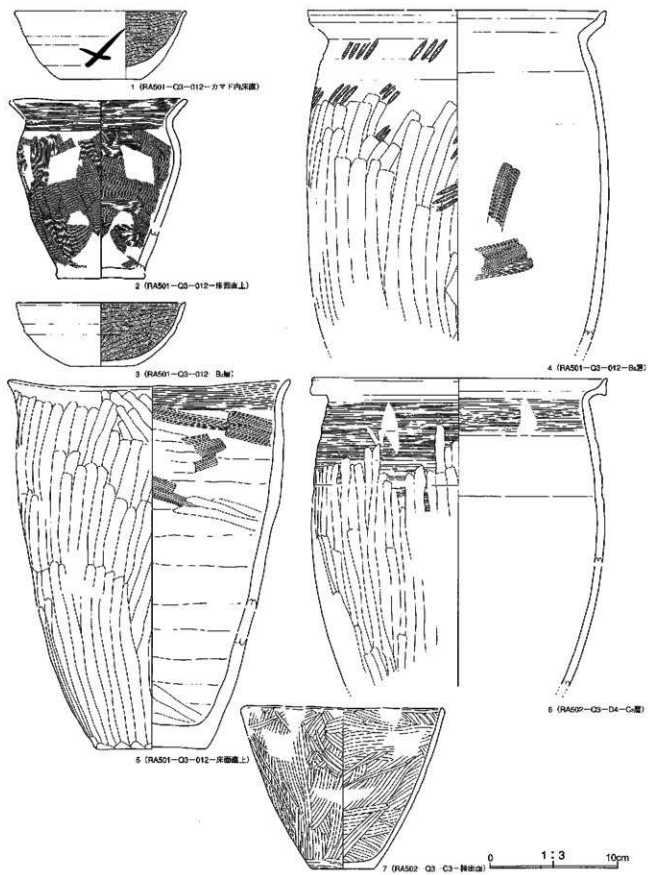
第 97 図 遺物包含層出土遺物(11)



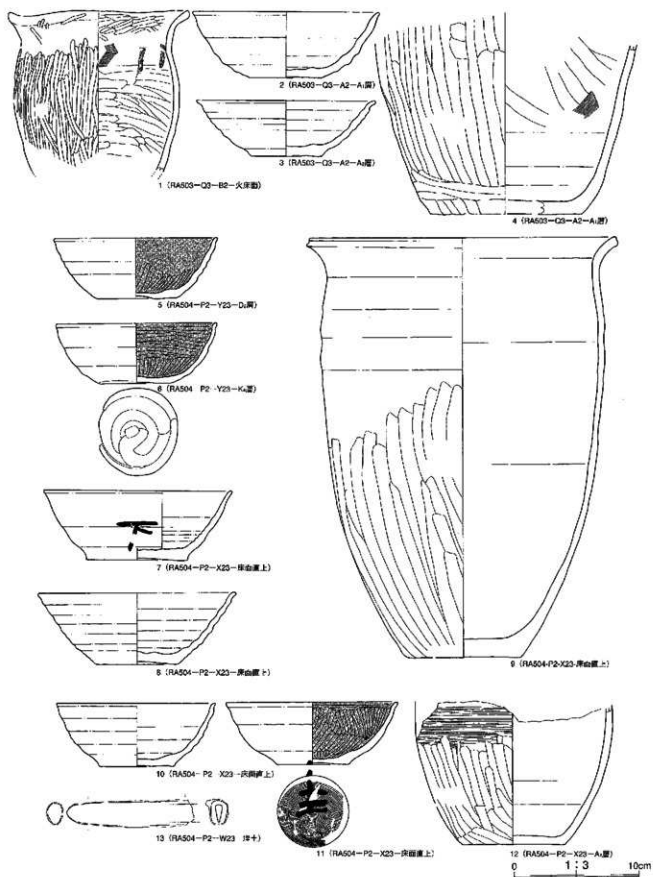
第 98 図 遺物包含層出土遺物(12)



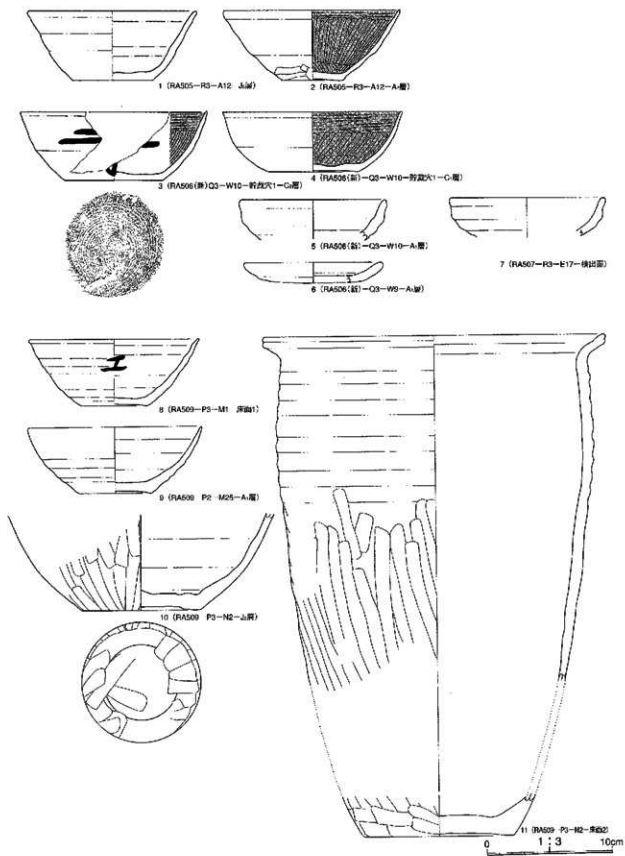
第 99 図 遺物包含層出土遺物(13)



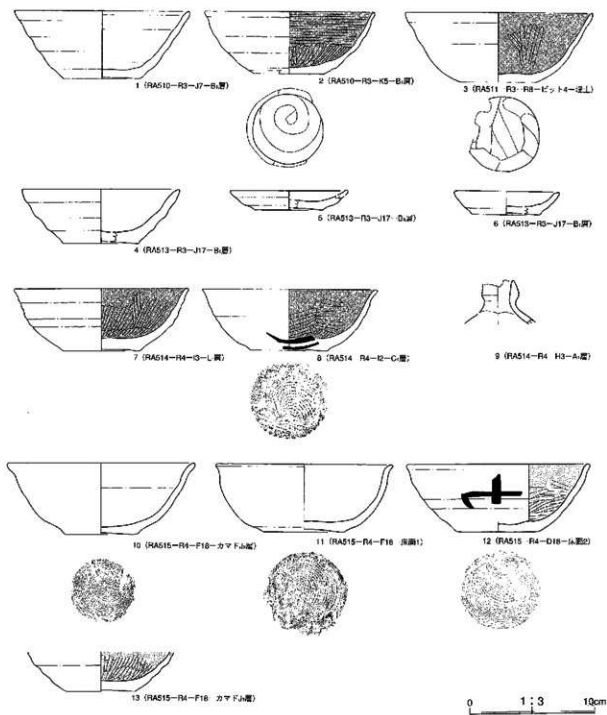
第 100 図 RA501・502 竪穴住居跡出土遺物



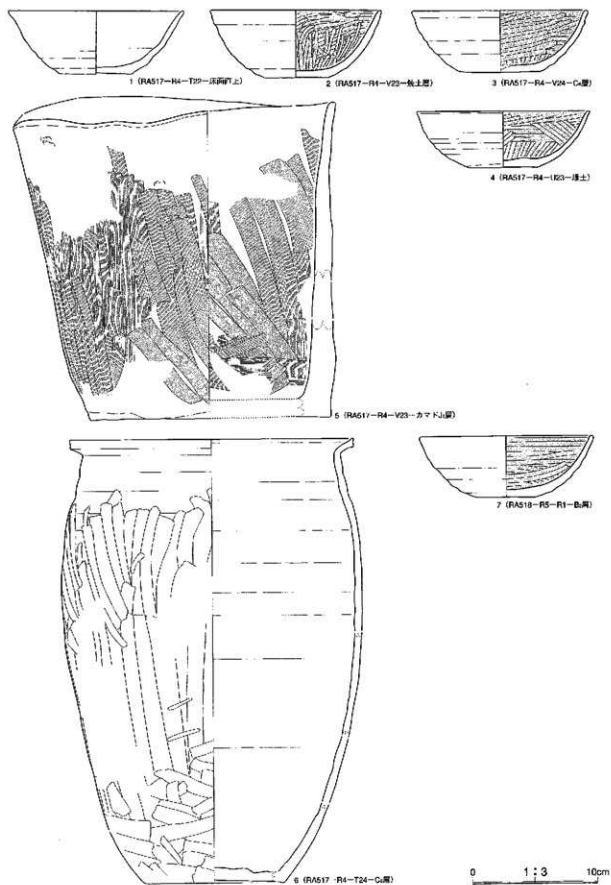
第 101 圖 RA503・504 竪穴住居跡出土遺物



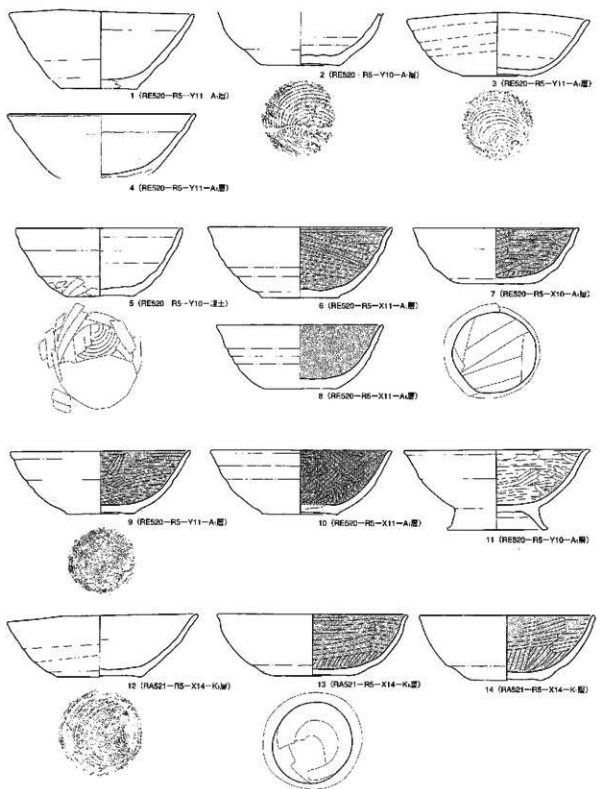
第 102 図 RA505・506(新)・507・509 壱穴住居跡出土遺物



第 103 図 RA510・511・513～515 竪穴住居跡出土遺物

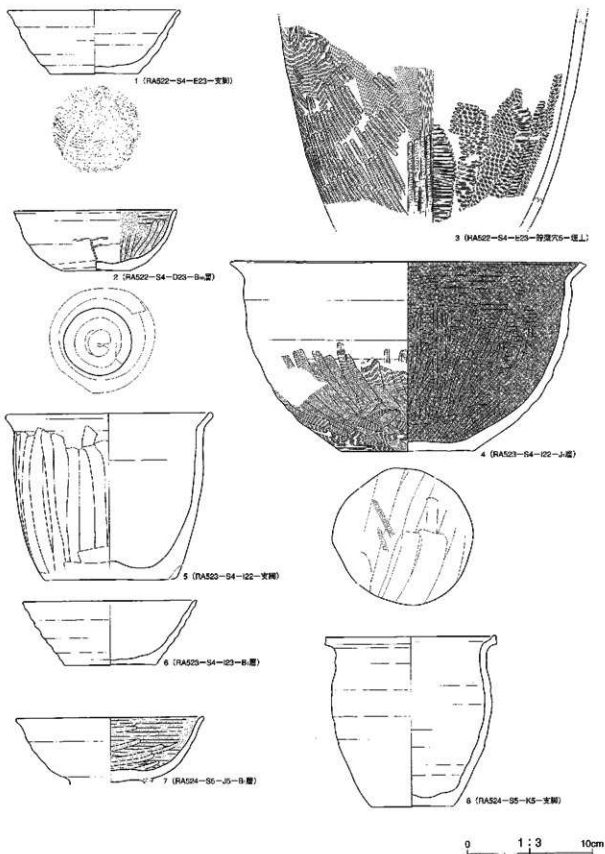


第 104 図 RA517・518 竪穴住居跡出土遺物

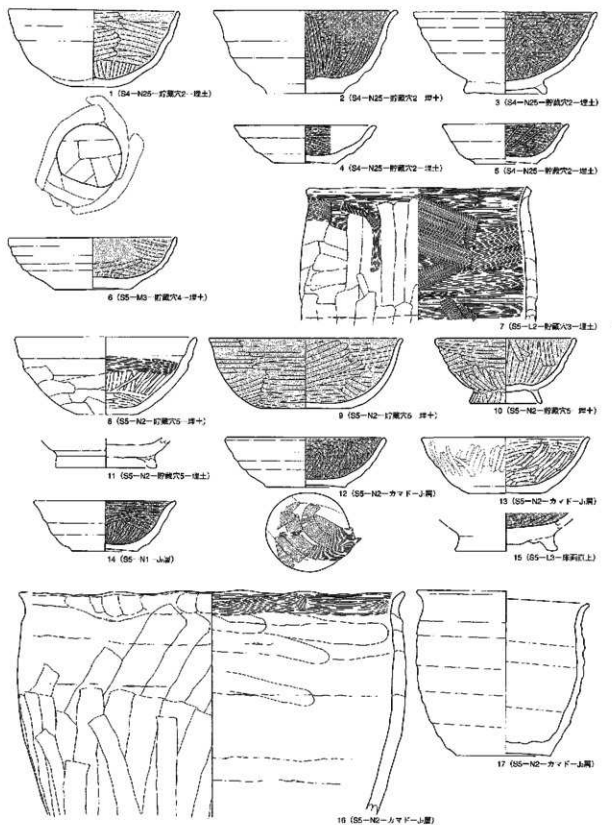


0 1:3 10cm

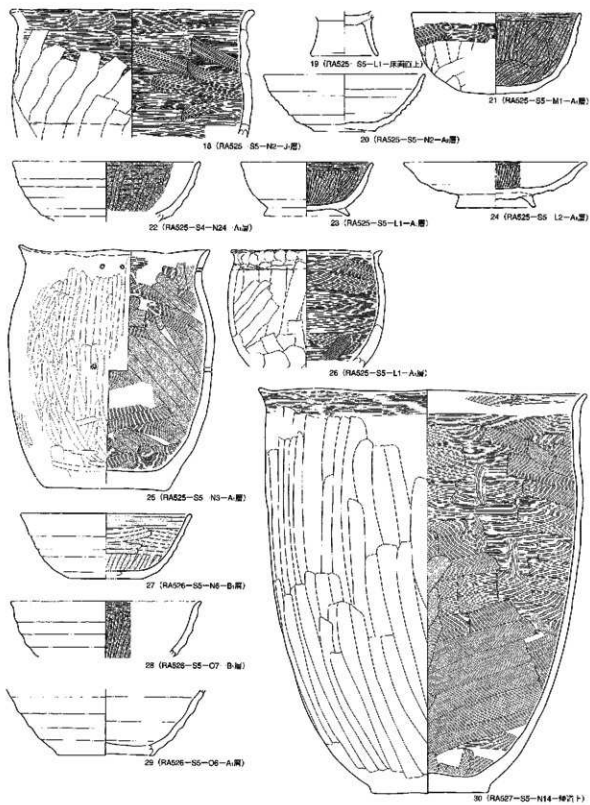
第 105 图 RE520 竖穴跡、RA521 竖穴住居跡出土遺物



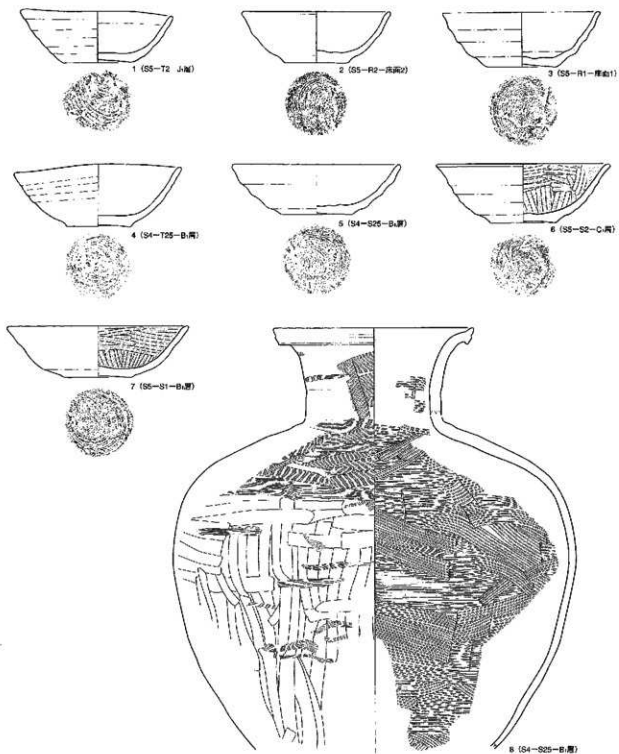
第 106 图 RA522~524 豎穴住居跡出土遺物



第107図 RA525竪穴住居跡出土物(1)

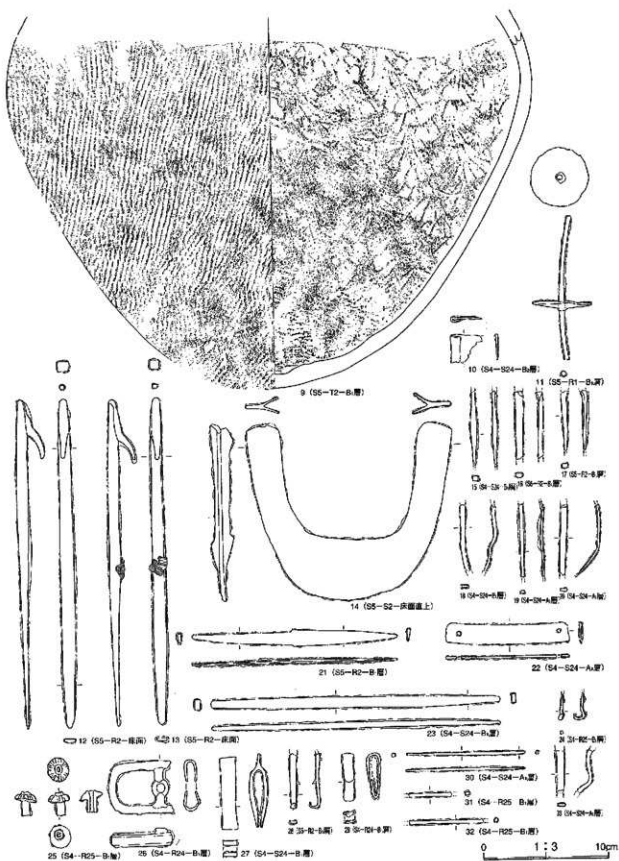


第108圖 RA525(2)・526・527竪穴住居跡出土遺物

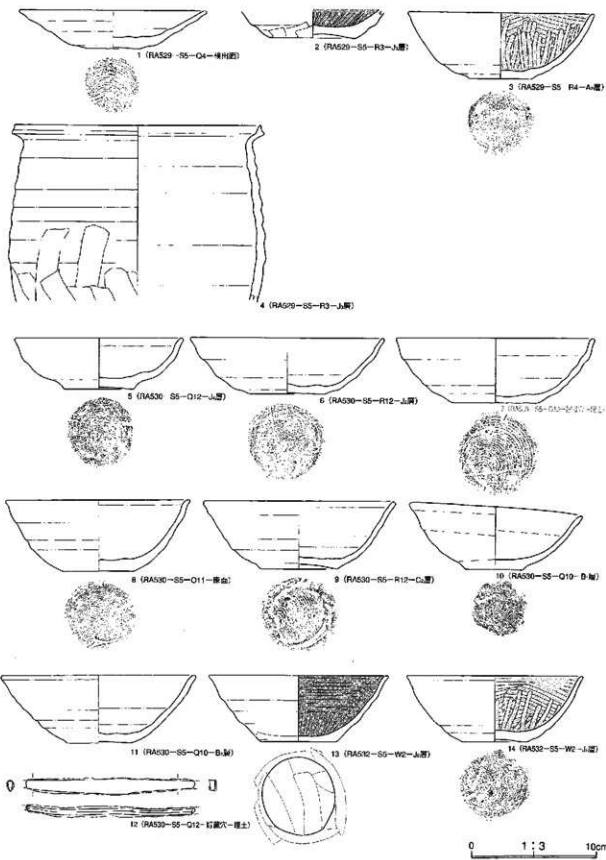


0 1:3 10cm

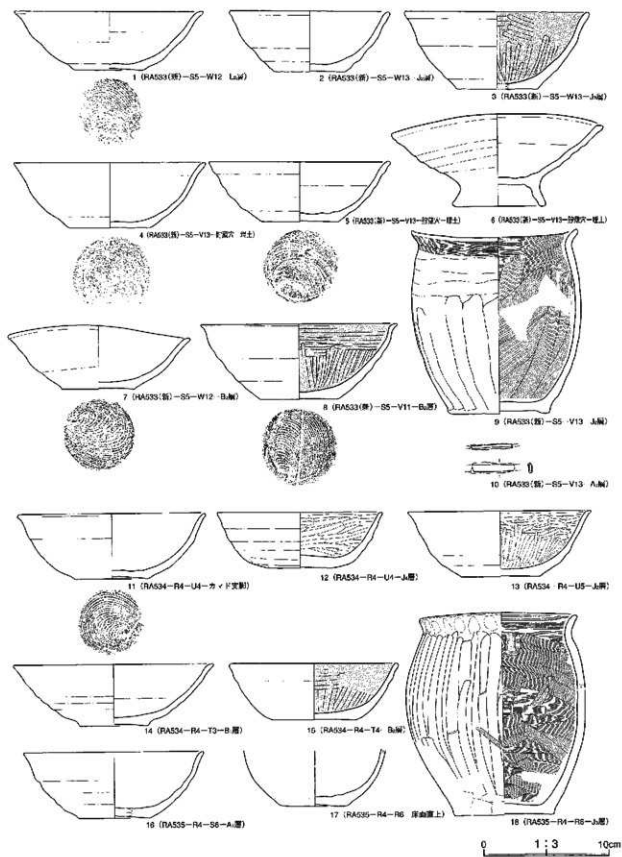
第 109 图 RA528 竖穴住居跡出土遺物(1)



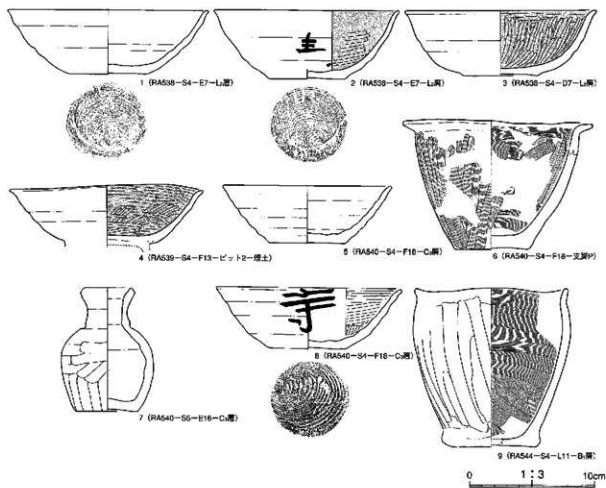
第 110 図 RA528 竪穴住居跡出土遺物(2)



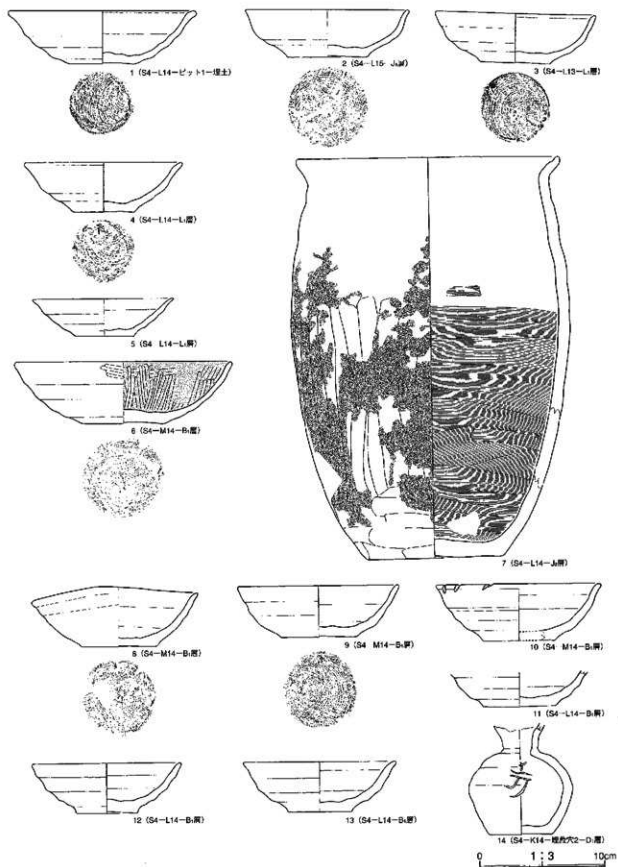
第 111 図 RA529・530・532 竪穴住居跡出土遺物



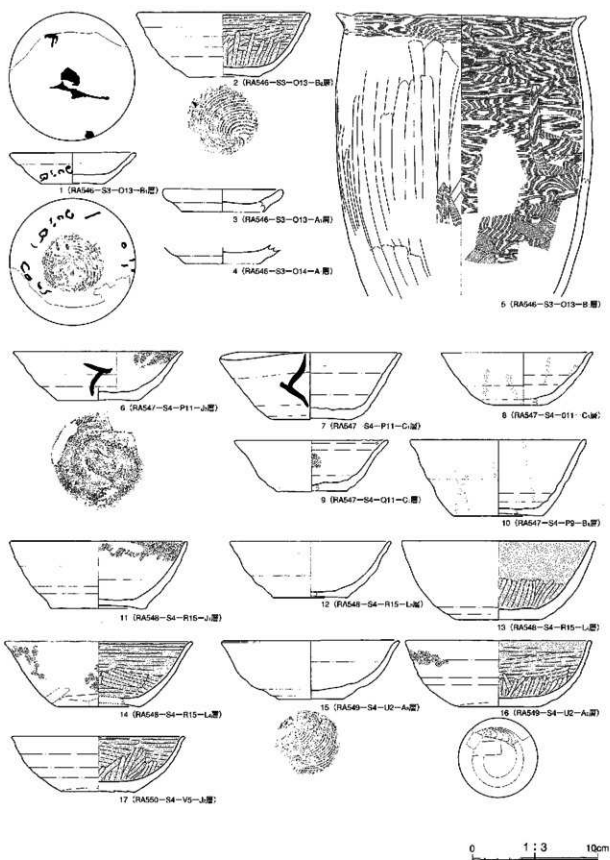
第 112 図 RA533(新)・534・535 竈穴住居跡出土遺物



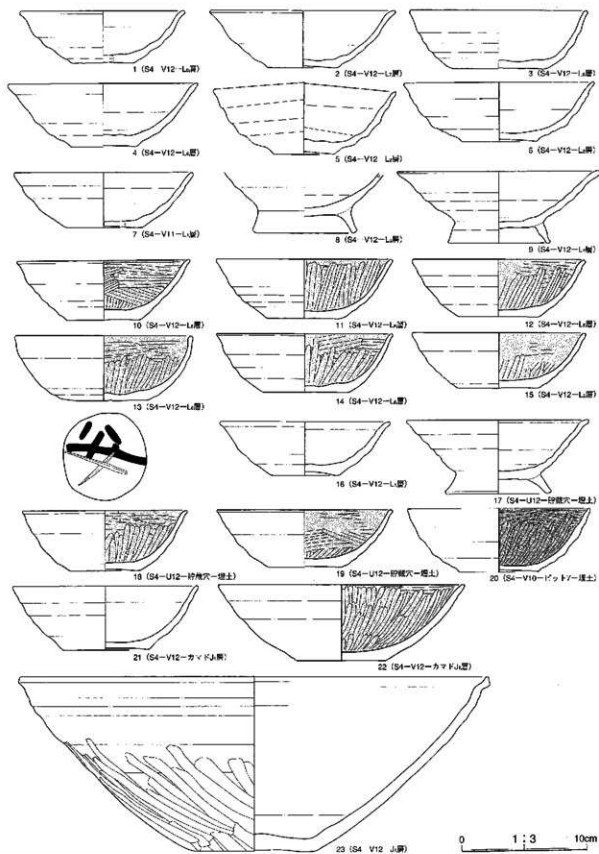
第 113 図 RA538~540・544 竪穴住居跡出土遺物



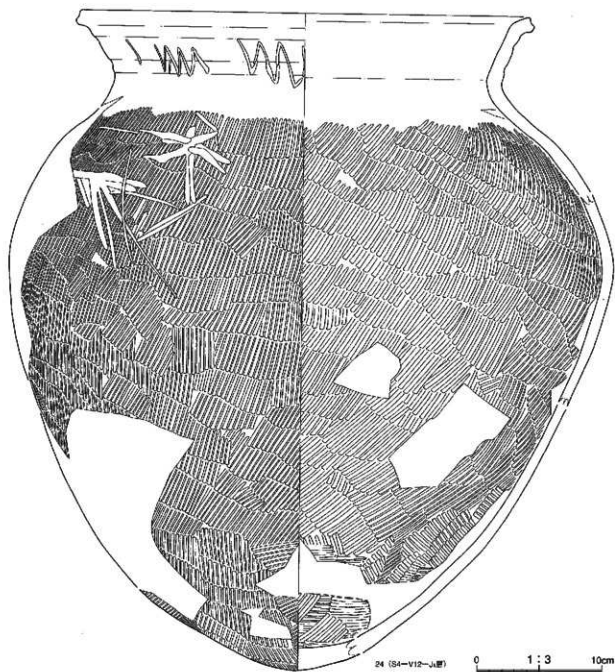
第 114 図 RA545 竪穴住居跡出土遺物



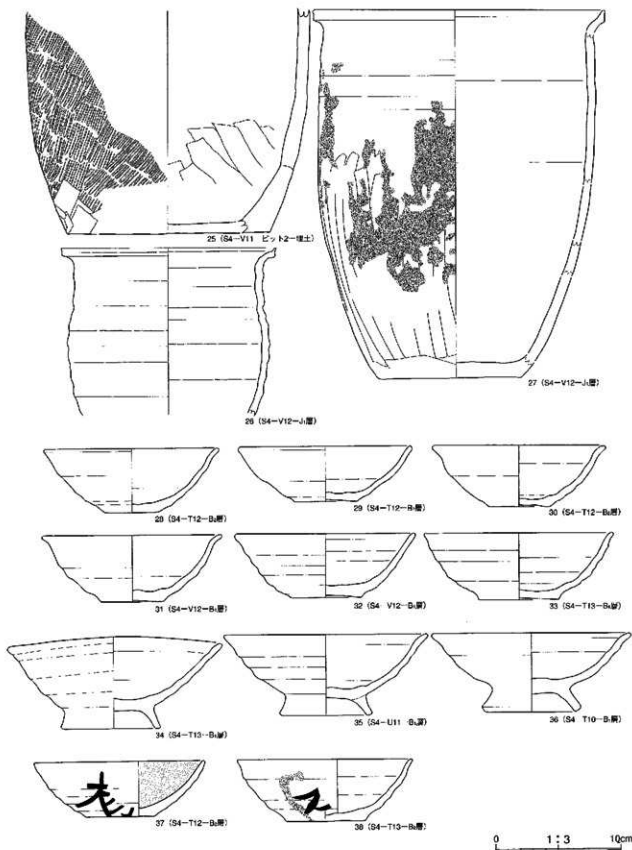
第 115 圖 RA546~550 竪穴住居跡出土遺物



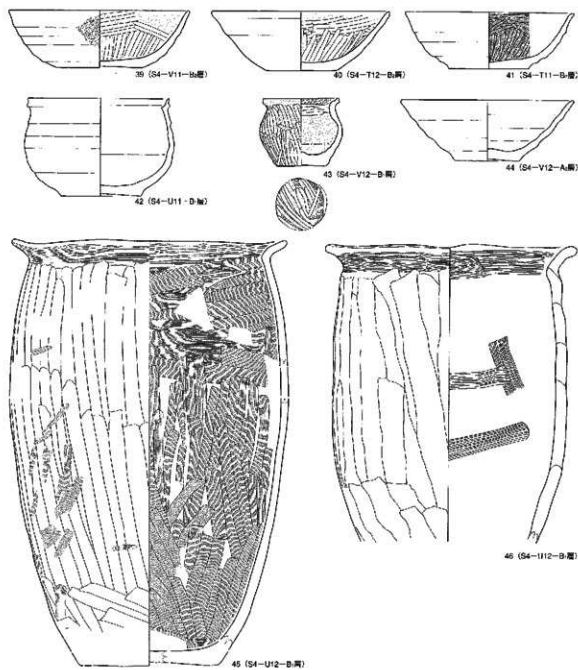
第 116 図 RA551(新) 竪穴住居跡出土遺物(1)



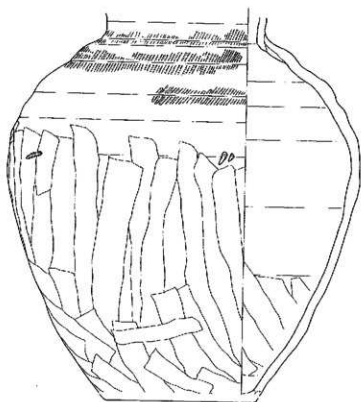
第 117 図 RA551(新)雙穴住居跡出土遺物(2)



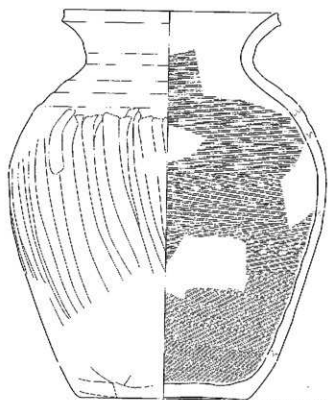
第118図 RA551(新)竪穴住居跡出土遺物(3)



第 119 圖 RA551(新)壑穴住居跡出土遺物(4)



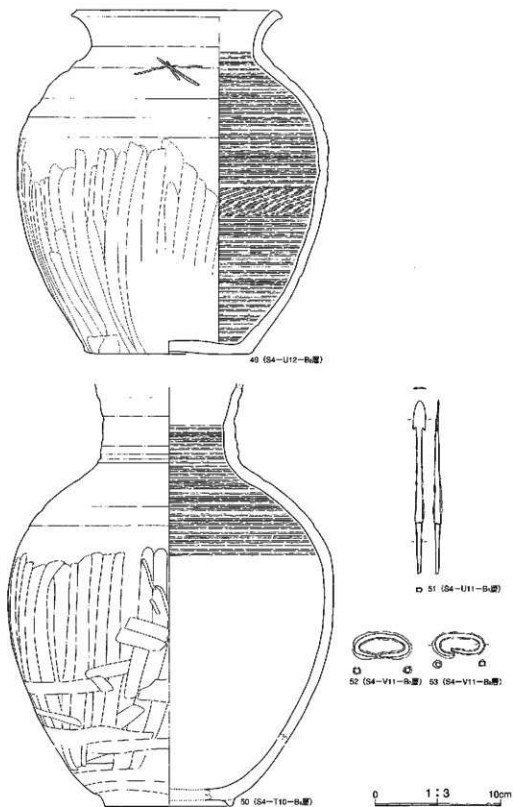
47 (S4-U16-B.附)



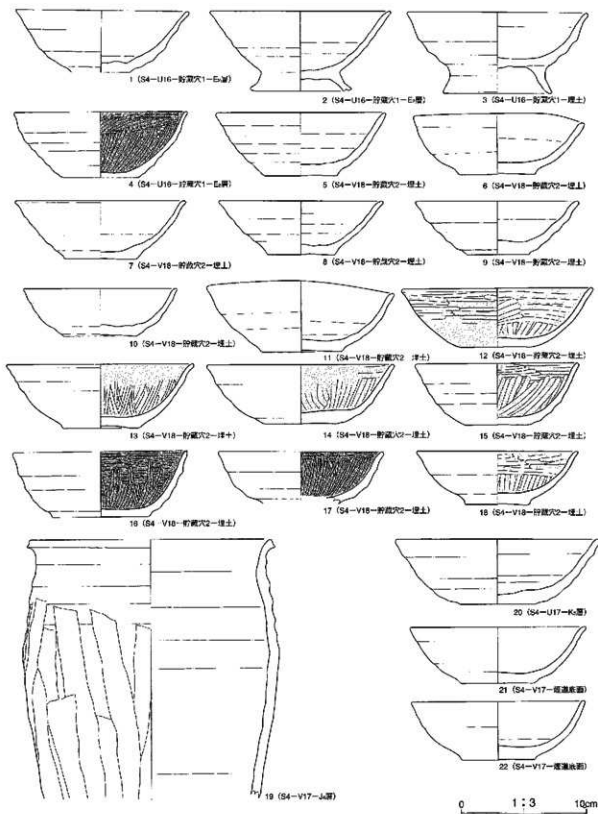
46 (S4-T16-B.附)

0 1:3 10cm

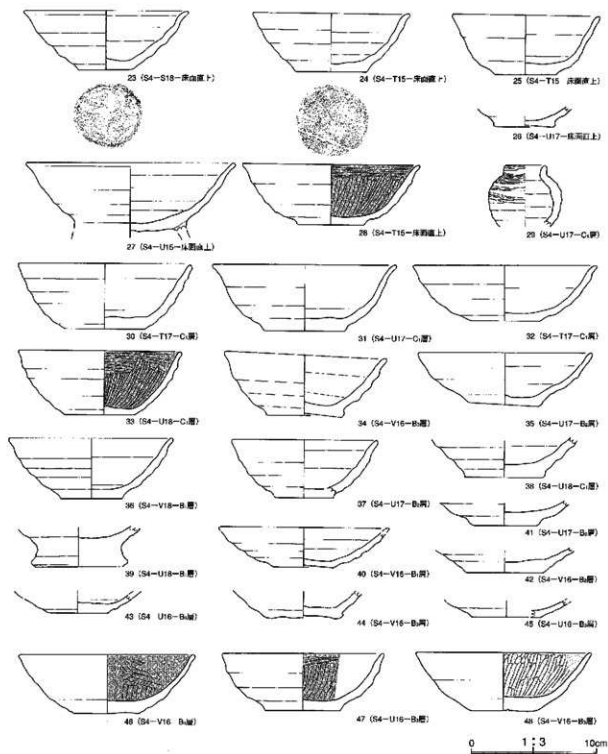
第 120 图 RA551(新) 豎穴住居跡出土遺物(5)



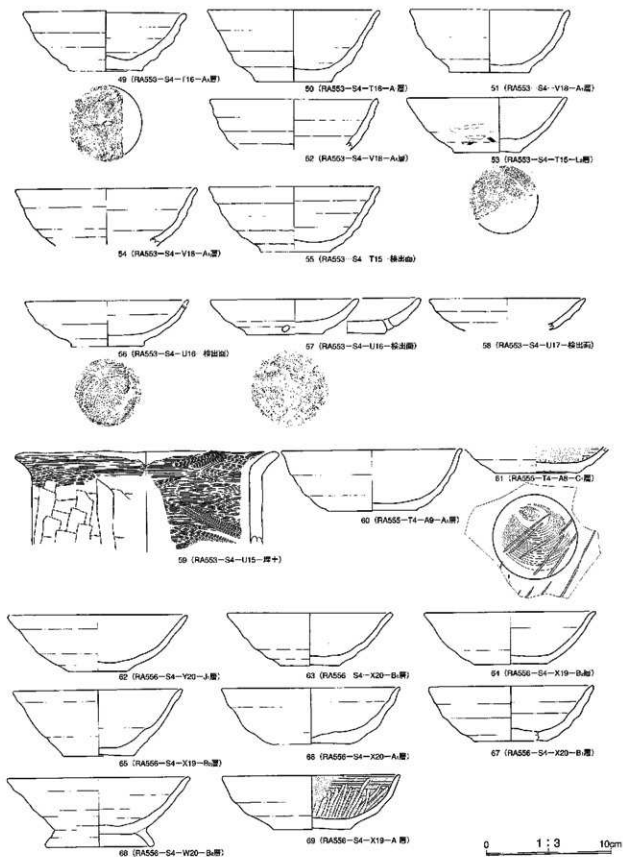
第 121 図 RA551(新)竪穴住居跡出土物(6)



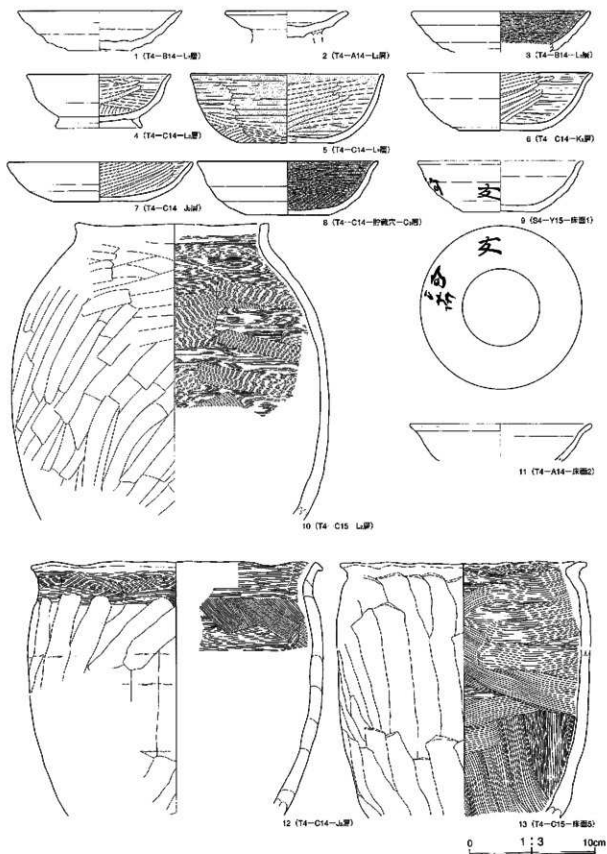
第 122 図 RA553 竪穴住居跡出土遺物(1)



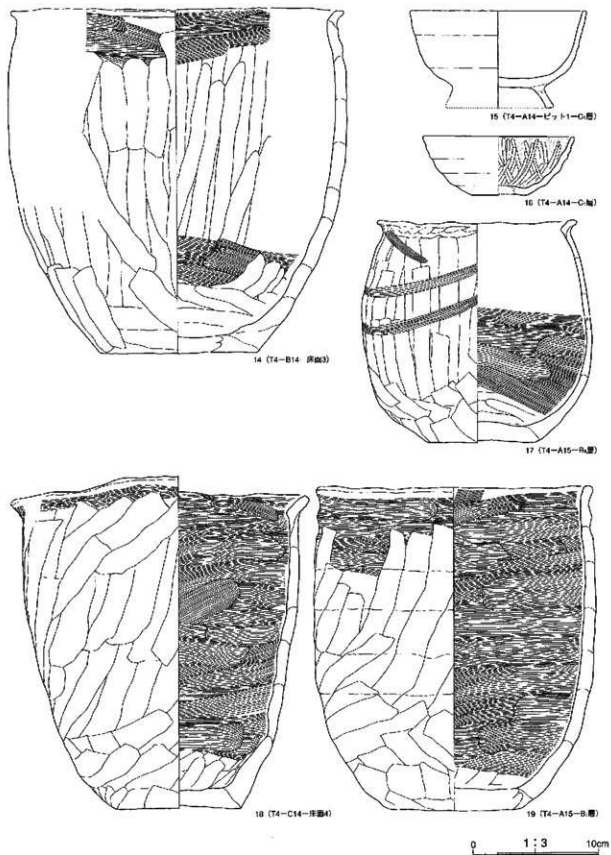
第123図 RA553竪穴住居跡出土遺物(2)



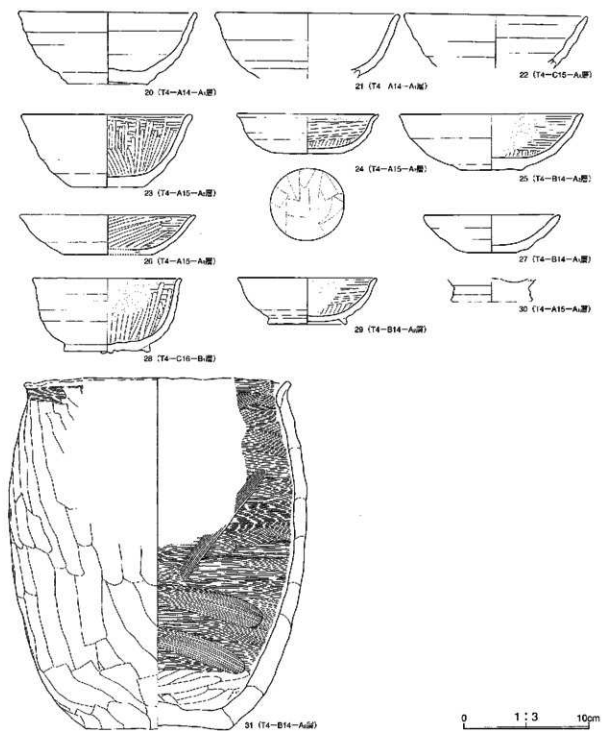
第124図 RA553(3)・555・556竪穴住居跡出土遺物



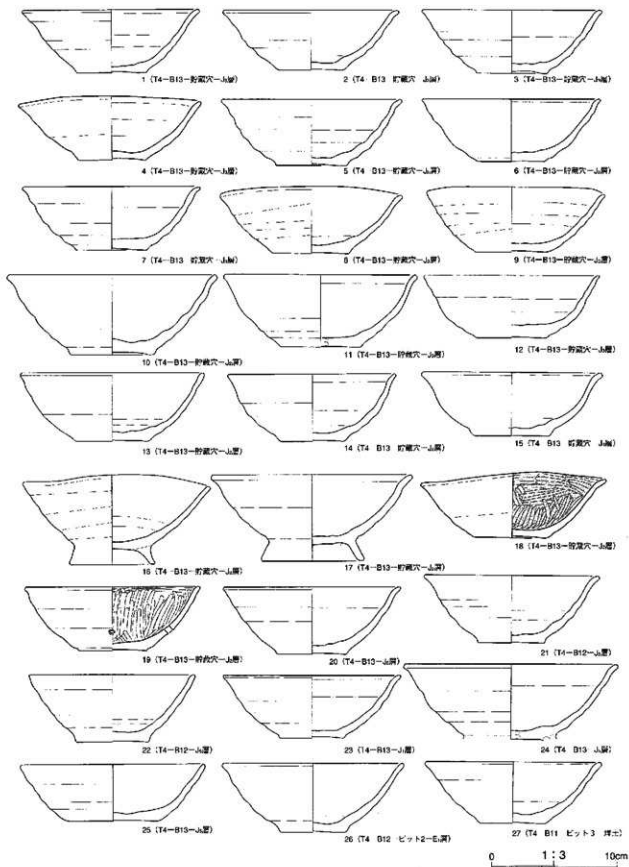
第 125 図 RA557 竪穴住居跡出土遺物(1)



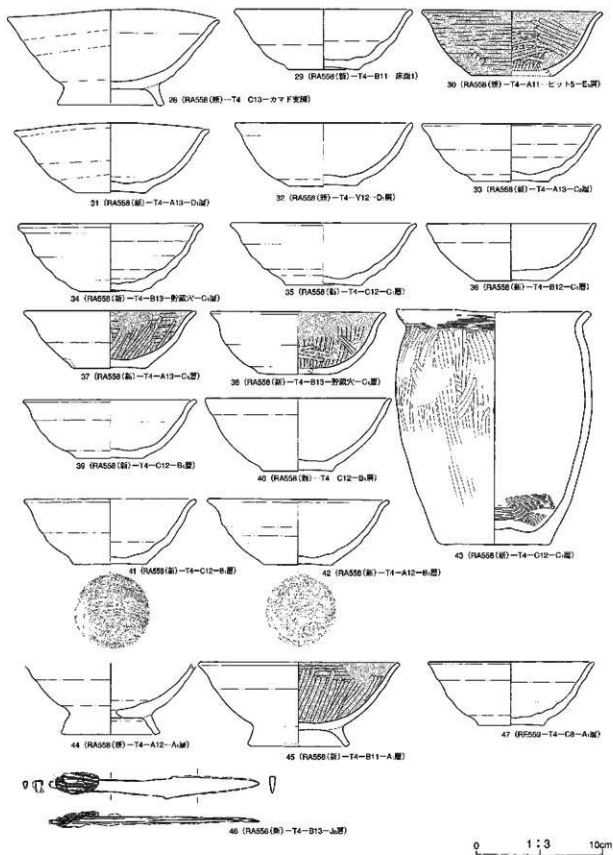
第 126 図 RA557 竪穴住居跡出土遺物(2)



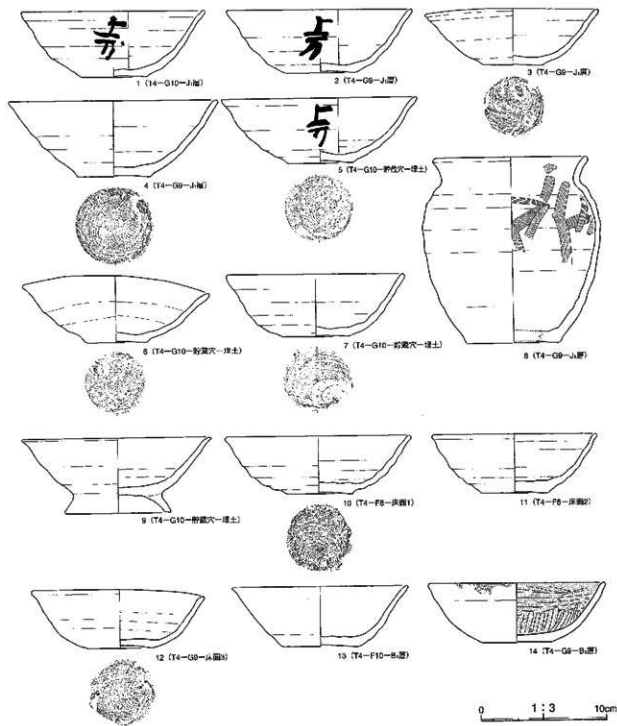
第 127 図 RA557 竪穴住居跡出土遺物(3)



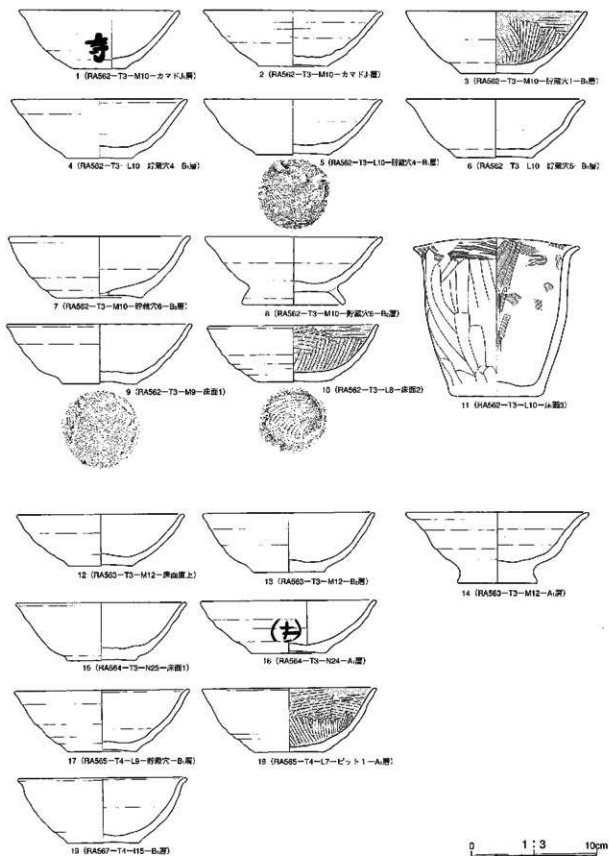
第 128 図 RA558(新) 竪穴住居跡出土遺物(1)



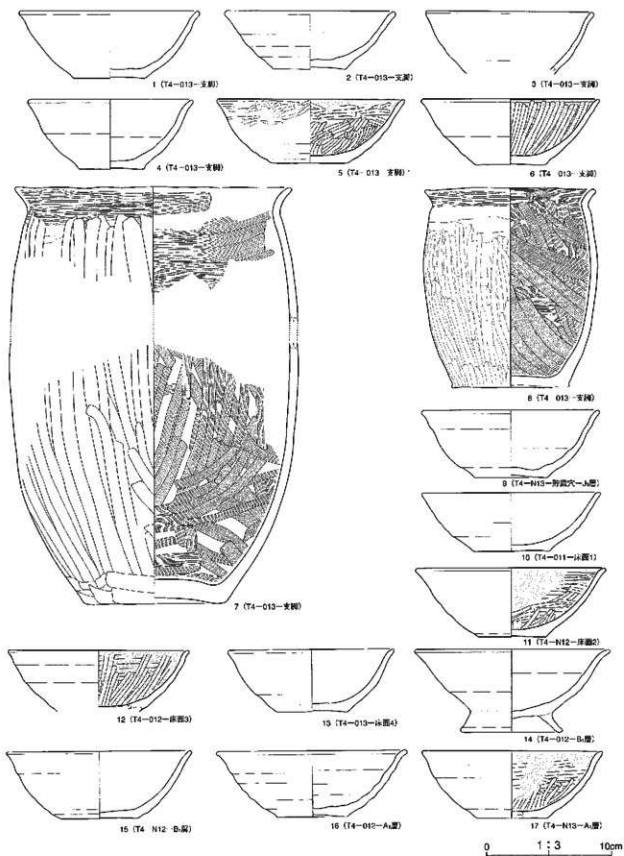
第129図 RA558(新)竪穴住居跡出土遺物(2)、RA559竪穴跡出土遺物



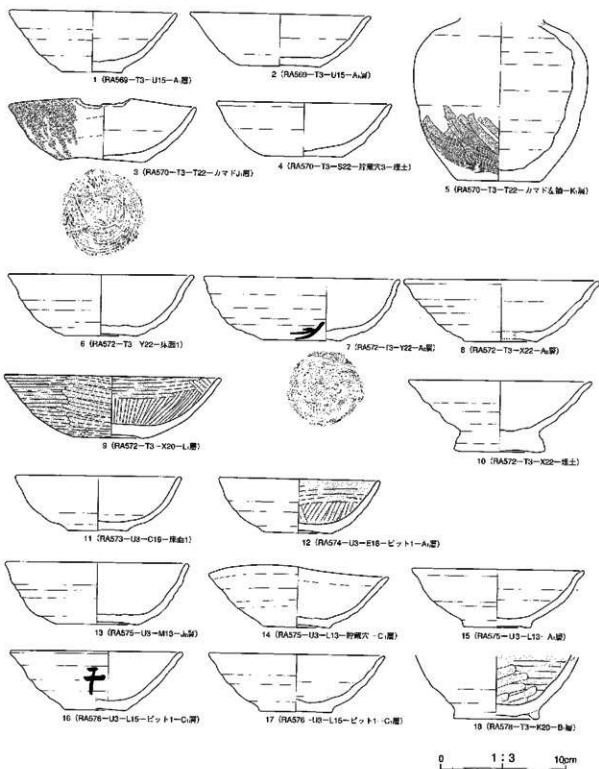
第 130 図 RA561 竪穴住居跡出土遺物



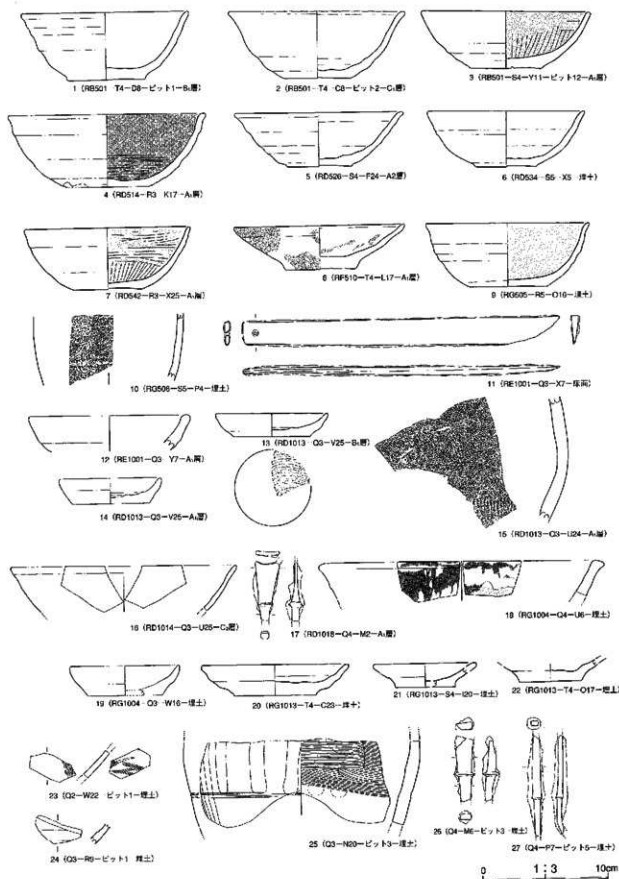
第 131 図 RA562~567 竪穴住居跡出土遺物



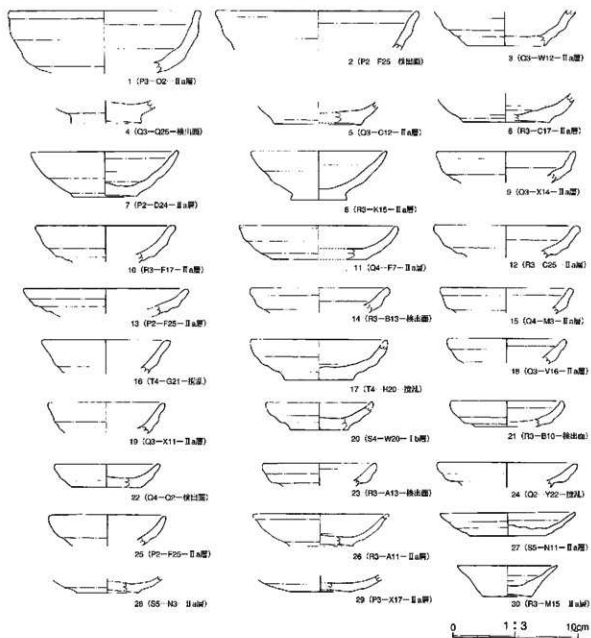
第 132 图 RA568 竖穴住居跡出土器物



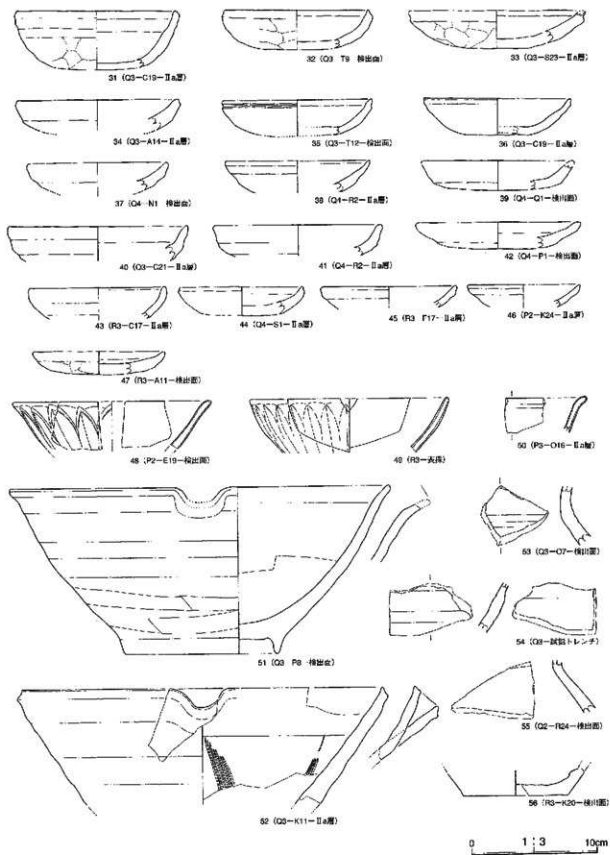
第 133 図 RA569・570・572~576・578 竪穴住居跡出土遺物



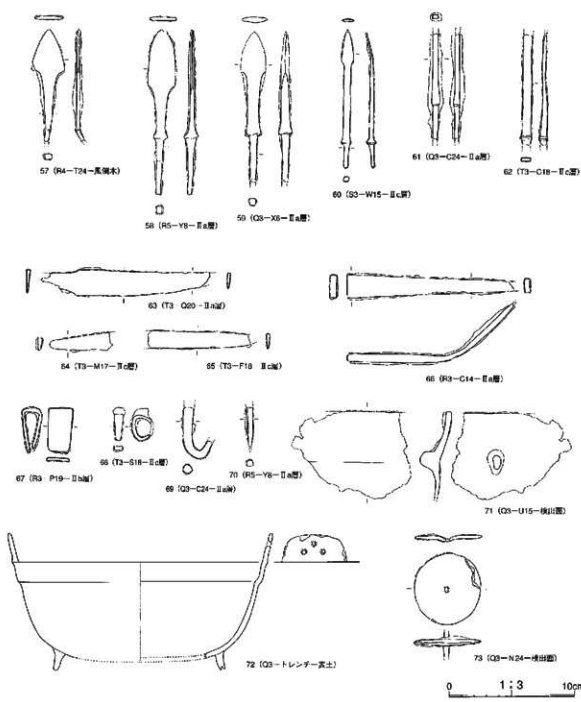
第134図 RB501獨立柱建物跡、RD514・526・534・542土坑、RF510焼土遺構、RG505・506溝跡、RE1001竪穴建物跡、RD1013・1014・1018土坑、RG1004・1013溝跡、ビット出土遺物



第 135 図 遺物包含層出土遺物(1)



第136図 遺物包含層出土遺物(2)



第 137 図 遺物包含層出土遺物(3)

写 真 图 版



第3次調査区全景（南から）



第3次調査区全景（西から）

第2図版



第12次調査区全景（北西より）



第12次調査区全景（北より）



第13次調査区全景（南より）



第13次調査区全景（東より）

第4図版



RA 557 竪穴住居跡 (南より)



RA 561 竪穴住居跡 (西より)



RA 5 2 8 竪穴住居跡 (西より)



RA 5 4 6 竪穴住居跡 (西より)

第6図版



RA 551 竪穴住居跡 (北より)



炭化材出土状況



炭化豆類出土状況



炭化柱材出土状況



須恵器大甕出土状況



RB501 掘立柱建物跡 (西より)



RB501 掘立柱建物跡ピット3断面

第8図版



RD552土坑(西より)



RD552土坑断面



RD554~556土坑(西より)



RD560土坑埋土堆積状況



RD560土坑完掘状況




RD564土坑埋土堆積状況



RD564土坑完掘状況

第 10 図版



RA 012 鑿穴住居跡 (南東より)




RE 013 鑿穴跡 (西より)




RD 1 5 3 土坑埋土堆積状況



RD 1 5 3 土坑完掘状況




RD 2 4 1 土坑埋土堆積状況



RD 2 4 1 土坑完掘状況

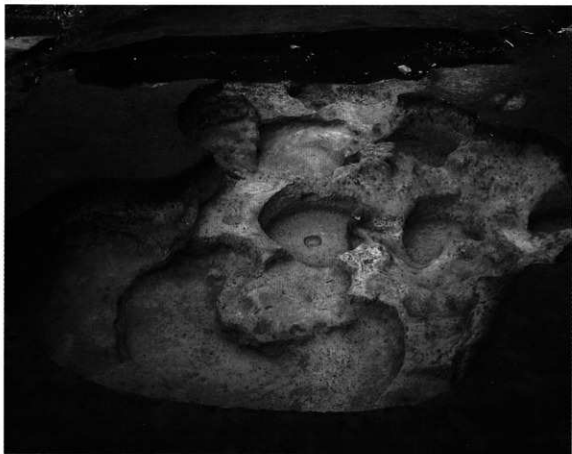


RD 2 4 9 土坑埋土堆積状況



RD 2 4 9 土坑完掘状況

第 12 図版



R X 0 0 3 粘土採掘跡



旧河道 1



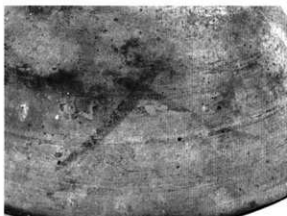
旧河道 6



RA 0 0 2 雙穴住居跡 (側面)



RA 0 0 2 雙穴住居跡 (正面)



RA 5 0 1 雙穴住居跡 (第100圖1)



RA 5 0 4 雙穴住居跡 (第101圖7)



RA 5 0 4 雙穴住居跡 (第101圖11)



RA 5 0 6 雙穴住居跡 (第102圖3)

第 14 図版



RA 5 0 9 竪穴住居跡 (第102図11)



RA 5 1 5 竪穴住居跡 (第103図12)



RA 5 2 2 竪穴住居跡 (第106図2)




RA 5 4 0 竪穴住居跡 (第113図2)




RA 5 4 5 竪穴住居跡 (第114図14)



RA 5 4 6 竪穴住居跡 (第115図1)



RA 5 4 7 豎穴住居跡 (第115圖6)



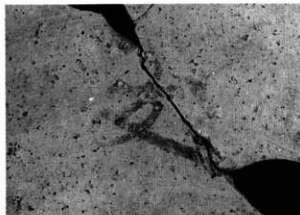
RA 5 4 7 豎穴住居跡 (第115圖7)




RA 5 5 1 豎穴住居跡 (第116圖13)



RA 5 5 1 豎穴住居跡 (第121圖49)




RA 5 5 7 豎穴住居跡 (第125圖9-1)



RA 5 5 7 豎穴住居跡 (第103圖9-2)



RA 5 6 1 竪穴住居跡 (第130図1)



RA 5 6 1 竪穴住居跡 (第130図2)



RA 5 6 1 竪穴住居跡 (第130図5)



RA 5 6 4 竪穴住居跡 (第131図16)



RA 5 7 6 竪穴住居跡 (第133図16)



RG 5 0 6 溝跡 (第134図10)

報告書抄録

ふりがな	かきのきだいらいせき・せきねいせき						
書名	柿ノ木平遺跡・塚根遺跡						
副書名	- 浅岸地区土地区画整理事業関連遺跡発掘調査 -						
巻次	IV						
シリーズ名							
シリーズ番号							
編者者名	神原雄一郎・佐々木紀子・佐々木亮二・鈴木賢治						
編集機関	盛岡市 遺跡の学び館						
所在地	〒020-0866 岩手県盛岡市本宮字荒屋13番地1 TEL019-635-6600						
発行年月日	2008年3月31日						
ふりがな 所収遺跡名	ふりがな 所在地	コード	北緯	東経	調査期間	調査面積 ㎡	調査原因
		市町村 遺跡番号					
柿ノ木平遺跡	岩手県盛岡市浅岸字柿ノ木平・上村地内	3201	39° 42′ 28″	141° 11′ 13″	第9次～29次 1996.06.10～ 2003.11.28	20,394	土地区画整理事業
塚根遺跡	岩手県盛岡市浅岸字柿ノ木平・上村・塚根地内		39° 42′ 28″	141° 11′ 15″	第1次～14次 1996.10.05～ 2005.06.10		
所収遺跡名	種別	主な時代	主な遺構		主な遺物	特記事項	
柿ノ木平遺跡	集落跡	縄文時代 ↓ 中世	縄文時代		縄文中期～後期土器・石器・土偶・石製品・ヒスイ大珠 土師器 須恵器	縄文時代中期の土器の変遷や集落の構造を解明する上で貴重な資料が多数発見された。また、竪穴住居跡の床面に埋設された「伏巻」が多量に出土した。	
			竪穴住居跡	258			
			土坑	850			
			平安時代				
			竪穴住居跡	9			
			土坑	1			
中世							
竪穴建物	1						
溝跡	4						
塚根遺跡	集落跡	縄文時代 ↓ 中世	縄文～弥生時代		縄文早期～晩期土器・石器 弥生時代前期・後期土器 縄文土器	平安時代の集落跡や12～13世紀の村落跡が発見された。	
			竪穴住居跡	19			
			土坑	254			
			平安時代				
			竪穴住居跡	82	土師器 須恵器	鉄製品 炭化穀物・堅果類	
			孤立柱建物跡	1			
			土坑	88			
			中世				
			竪穴建物	10	かわらけ 陶磁器		
孤立柱建物跡	1	鉄製品					
土坑	42						
溝跡	17						

柿ノ木平遺跡

堰根遺跡

— 洗岸地区区画整理事業関連遺跡発掘調査報告書Ⅳ —

第5分冊 堰根遺跡 遺構・遺物編

2008年3月31日 発行

編集 盛岡市遺跡の学び館

〒020-0866 岩手県盛岡市本宮字荒原13番地1

電話 019-635-6600 FAX 019-635-6605

発行 盛岡市都市整備部区画整理課


〒020-8531 岩手県盛岡市若洲町2-18

電話 019-651-4111

印刷 河北印刷株式会社

〒020-0015 岩手県盛岡市本町通2-8-7

電話 019-623-4256



付図1 堰根遺跡全体図

