

柿ノ木平遺跡 堰根遺跡

— 浅岸地区区画整理事業関連遺跡発掘調査報告書Ⅳ —

第2分冊 柿ノ木平遺跡 遺構編

2008.3

盛岡市・盛岡市教育委員会

柿ノ木平遺跡 堰根遺跡

—浅岸地区区画整理事業関連遺跡発掘調査報告書Ⅳ—

第2分冊 柿ノ木平遺跡 遺構編

2008.3

盛岡市・盛岡市教育委員会

例 言

1. 本書は、盛岡市浅岸字柿木平、上村・堰根地内に所在する柿ノ木平・堰根遺跡発掘調査報告書第2分冊-柿ノ木平遺跡遺構編-である。
2. 本書は、浅岸地区区画整理事業に伴い実施した平成8～16年度の調査成果の報告書であるが、平成12年12月24日に発生した盛岡市教育委員会文化財収蔵施設火災による記録図面及び写真等の資料焼失のため、12年度以前の調査成果については、可能な限りの資料呈示に止まっている。なお、柿ノ木平遺跡における中近世の遺構については全体図に平面形を表示したのみで、上村屋敷遺跡発掘調査報告書(2007.3 盛岡市教委)において出土遺物の一部を掲載している。
3. 遺構の平面位置は、平面直角座標X系を座標変換した調査座標で表示した。
 調査座標原点 X - 32,000,000 = R X ± 0.000
 Y + 30,000,000 = R Y ± 0.000
4. 高さは標高値をそのまま使用している。
5. 土層図は堆積のあり方を重視し、線の太さを使いわけた。土層記号は層理ごとに本文でふれ、個々の層位については割愛した。なお、層相の観察にあたっては『新版標準土色帖』(1994小山正忠・竹原秀雄編著 日本色研事業開発)を参考にした。
6. 遺構記号は次のとおりである。なお、縄文・弥生時代の遺構番号は001～、奈良・平安時代の遺構番号は0501～、中世及び近世の遺構番号は1001～としている。

	遺 構	記号	遺 構	記号	遺 構	記号	番 号
記号	竪穴住居跡	RA	土 坑	RD	配石・集石	RH	縄文・弥生 001～
	建 物 跡	RB	壑 穴	RE	井 戸 跡	RI	古代(竪穴住居跡) 0501～
	柱 列 跡	RC	溝 跡	RG	遺物集中区	RP	古代(土 坑) 0501～
	土取穴跡	RX					中世・近世 1001～

目 次

例	言
目	次
挿 図 目 次	
付	図
写 真 図 版	

挿 図 目 次

第 1 図	R A 017~019 竪穴住居跡	1
第 2 図	R A 020 竪穴住居跡	2
第 3 図	R A 021 竪穴住居跡	3
第 4 図	R A 022 竪穴住居跡	4
第 5 図	R A 023・024 竪穴住居跡	5
第 6 図	R A 025・026 竪穴住居跡	6
第 7 図	R A 027 竪穴住居跡	7
第 8 図	R A 028 竪穴住居跡	8
第 9 図	R A 029 竪穴住居跡	9
第 10 図	R A 030 竪穴住居跡	10
第 11 図	R A 031・032 竪穴住居跡	11
第 12 図	R A 033・034・036 竪穴住居跡	12
第 13 図	R A 035 竪穴住居跡	13
第 14 図	R A 037~039 竪穴住居跡	14
第 15 図	R A 040~042 竪穴住居跡	15
第 16 図	R A 043~045 竪穴住居跡	16
第 17 図	R A 046 竪穴住居跡	17
第 18 図	R A 047・048 竪穴住居跡	18
第 19 図	R A 049 竪穴住居跡	19
第 20 図	R A 050 竪穴住居跡	20
第 21 図	R A 054 竪穴住居跡	21
第 22 図	R A 051~053・055 竪穴住居跡	22
第 23 図	R A 056・057 竪穴住居跡	23
第 24 図	R A 058 竪穴住居跡	24
第 25 図	R A 059~062 竪穴住居跡	25
第 26 図	R A 063 竪穴住居跡	26

第 27 图	R A 064 竖穴住居跡	27
第 28 图	R A 065 · 066 竖穴住居跡	28
第 29 图	R A 067 · 068 竖穴住居跡	29
第 30 图	R A 069 竖穴住居跡	30
第 31 图	R A 070 · 071 竖穴住居跡	31
第 32 图	R A 072 ~ 074 竖穴住居跡	32
第 33 图	R A 075 ~ 084 炉跡	33
第 34 图	R A 085 ~ 096 炉跡	34
第 35 图	R A 097 ~ 112 炉跡	35
第 36 图	R A 113 ~ 127 炉跡	36
第 37 图	R A 128 ~ 141 炉跡	37
第 38 图	R A 142 ~ 149 · 154 竖穴住居跡	38
第 39 图	R A 150 · 151 · 201 竖穴住居跡	39
第 40 图	R A 152 竖穴住居跡	40
第 41 图	R A 153 竖穴住居跡	41
第 42 图	R A 155 · 156 竖穴住居跡	42
第 43 图	R A 158 · 159 竖穴住居跡	43
第 44 图	R A 162 竖穴住居跡	44
第 45 图	R A 157 · 163 · 164 竖穴住居跡	45
第 46 图	R A 160 · 161 · 165 ~ 167 竖穴住居跡	46
第 47 图	R A 169 · 170 竖穴住居跡	47
第 48 图	R A 171 ~ 173 竖穴住居跡	48
第 49 图	R A 174 · 175 竖穴住居跡	49
第 50 图	R A 176 ~ 178 竖穴住居跡	50
第 51 图	R A 179 竖穴住居跡、R E 180 · 181 竖穴跡	51
第 52 图	R A 168 · 182 · 183 竖穴住居跡	52
第 53 图	R A 184 · 185 竖穴住居跡	53
第 54 图	R A 186 ~ 191 竖穴住居跡	54
第 55 图	R A 189 · 192 竖穴住居跡	55
第 56 图	R A 193 · 195 竖穴住居跡	56
第 57 图	R A 194 I 期 · II 期 竖穴住居跡	57
第 58 图	R A 194 III 期 竖穴住居跡	58
第 59 图	R A 196 · 197 竖穴住居跡	59
第 60 图	R A 198 · 199 竖穴住居跡	60
第 61 图	R A 200 竖穴住居跡、R A 202 ~ 216 炉跡	61
第 62 图	R A 217 · 218 竖穴住居跡	62
第 63 图	R A 219 · 220 竖穴住居跡、R D 0502 土坑	63
第 64 图	R A 221 炉跡、R A 222 · 223 竖穴住居跡	64

第 65 圖	R A 224 · 225 竪穴住居跡	65
第 66 圖	R A 226 · 227 竪穴住居跡、R A 228 炉跡	66
第 67 圖	R A 229 竪穴住居跡	67
第 68 圖	R A 230 ~ 232 竪穴住居跡	68
第 69 圖	R A 233 · 237 竪穴住居跡、R A 235 · 236 炉跡	69
第 70 圖	R A 234 竪穴住居跡	70
第 71 圖	R A 238 ~ 240 竪穴住居跡	71
第 72 圖	R A 241 · 242 竪穴住居跡	72
第 73 圖	R A 243 · 244 竪穴住居跡	73
第 74 圖	R E 245 · R A 246 · 247 竪穴住居跡	74
第 75 圖	R A 248 · 249 竪穴住居跡	75
第 76 圖	R A 250 · 251 · 253 竪穴住居跡	76
第 77 圖	R A 252 · 254 · 255 竪穴住居跡	77
第 78 圖	R A 256 ~ 258 竪穴住居跡	78
第 79 圖	R A 259 ~ 261 竪穴住居跡	79
第 80 圖	R A 262 · 263 竪穴住居跡	80
第 81 圖	R A 264 · 265 竪穴住居跡	81
第 82 圖	R A 266 ~ 268 竪穴住居跡	82
第 83 圖	R A 269 炉跡、R A 270 ~ 272 竪穴住居跡	83
第 84 圖	R A 275 竪穴住居跡	84
第 85 圖	R A 001 (1975 年度調査) · 273 · 274 竪穴住居跡	85
第 86 圖	R B 101 · 102 繩物跡	86
第 87 圖	R B 103 獨立柱建物跡	87
第 88 圖	R D 042 ~ 052 土坑	88
第 89 圖	R D 053 ~ 065 土坑	89
第 90 圖	R D 066 ~ 110 土坑	90
第 91 圖	R D 111 ~ 140 土坑	91
第 92 圖	R D 141 ~ 161 土坑	92
第 93 圖	R D 096 · 097 · 162 ~ 198 土坑	93
第 94 圖	R D 199 ~ 209 土坑	94
第 95 圖	R D 210 ~ 231 土坑	95
第 96 圖	R D 232 ~ 244 土坑	96
第 97 圖	R D 245 ~ 261 土坑	97
第 98 圖	R D 262 ~ 273 土坑	98
第 99 圖	R D 274 ~ 276 土坑	99
第 100 圖	R D 277 ~ 288 土坑	100
第 101 圖	R D 289 ~ 297 土坑	101
第 102 圖	R D 298 ~ 309 土坑	102

第103图	R D 310~321土坑	103
第104图	R D 322~336土坑	104
第105图	R D 337~363上坑	105
第106图	R D 364~378土坑	106
第107图	R D 379~401土坑	107
第108图	R D 402~436土坑	108
第109图	R D 437~447土坑	109
第110图	R D 448~497土坑	110
第111图	R D 498~523土坑	111
第112图	R D 524~600土坑	112
第113图	R D 601~621土坑	113
第114图	R D 622~657土坑	114
第115图	R D 658~672土坑	115
第116图	R D 673~687土坑	116
第117图	R D 688~697土坑	117
第118图	R D 698~710土坑	118
第119图	R D 711~725土坑	119
第120图	R D 728~742土坑	120
第121图	R D 726·727·743~745上坑、R X 001土取跡	121
第122图	R D 746~756土坑、R X 002土取跡	122
第123图	R D 766~771上坑、R X 004土取跡	123
第124图	R D 757~765·772土坑、R X 003土取跡	124
第125图	R D 773~784土坑	125
第126图	R D 785~788·803~813土坑	126
第127图	R D 789~802土坑	127
第128图	R D 814~825土坑	128
第129图	R D 826~841土坑	129
第130图	R D 842~858上坑	130
第131图	R D 859~891土坑	131
第132图	R D 042~111土坑断面	132
第133图	R D 112~181土坑断面	133
第134图	R D 182~245土坑断面	134
第135图	R D 246~299土坑断面	135
第136图	R D 300~351土坑断面	136
第137图	R D 352~401土坑断面	137
第138图	R D 402~453土坑断面	138
第139图	R D 454~504土坑断面	139
第140图	R D 505~556土坑断面	140

第141图	R D557~614土坑断面	141
第142图	R D615~663土坑断面	142
第143图	R D664~703土坑断面	143
第144图	R D704~725土坑断面	144
第145图	R D726~757・759~766土坑断面、R X002土取跡断面	145
第146图	R D767~791土坑断面、R X003・004土取跡断面	146
第147图	R D792~833土坑断面	147
第148图	R D834~891土坑断面	148
第149图	R P007~011伏罨、R P012~019埋設土器	149
第150图	R A0506竪穴住居跡	150
第151图	R A0507・0508竪穴住居跡	151
第152图	R A0509・0510竪穴住居跡	152
第153图	R A0511・0515竪穴住居跡	153
第154图	R A0512竪穴住居跡	154
第155图	R A0513竪穴住居跡	155
第156图	R A0514竪穴住居跡	156
第157图	R A0801竪穴住居跡	157

付 図

付図1 柿ノ木平遺跡全体図

付図2 北西集落全体図

写真図版

第1図版 浅岸遺跡群全景（平成19年、昭和49年撮影）

第2図版 第9次調査区現地説明会風景、第18次調査区竪穴住居跡検出状況

第3図版 第21次調査区全景、竪穴住居跡検出状況1

第4図版 第21次調査区竪穴住居跡検出状況2・3

第5図版 第36・13次調査区全景

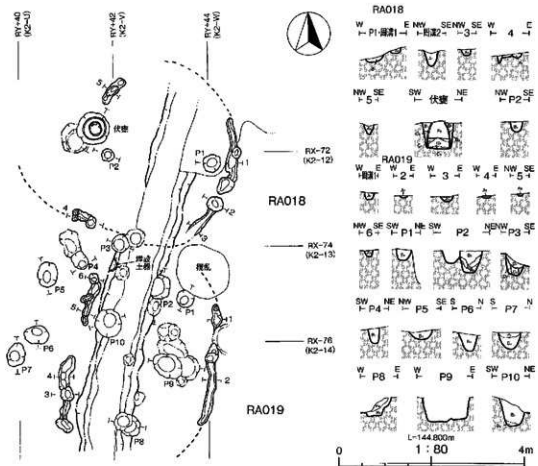
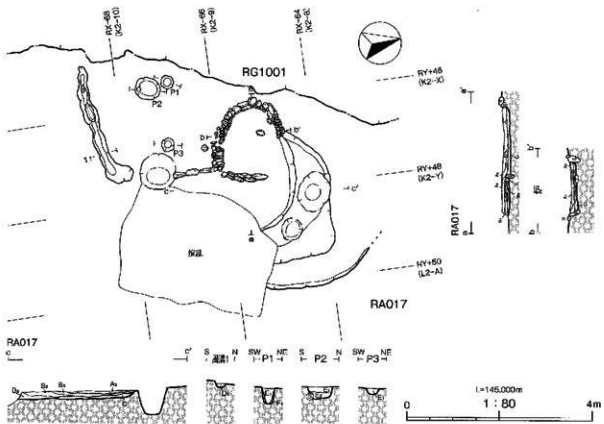
第6図版 RA022竪穴住居跡伏罨埋設状況、RA040竪穴住居跡伏罨1埋設状況

第7図版 RA040竪穴住居跡伏罨1出土状況、RA054竪穴住居跡伏罨貫通孔断面

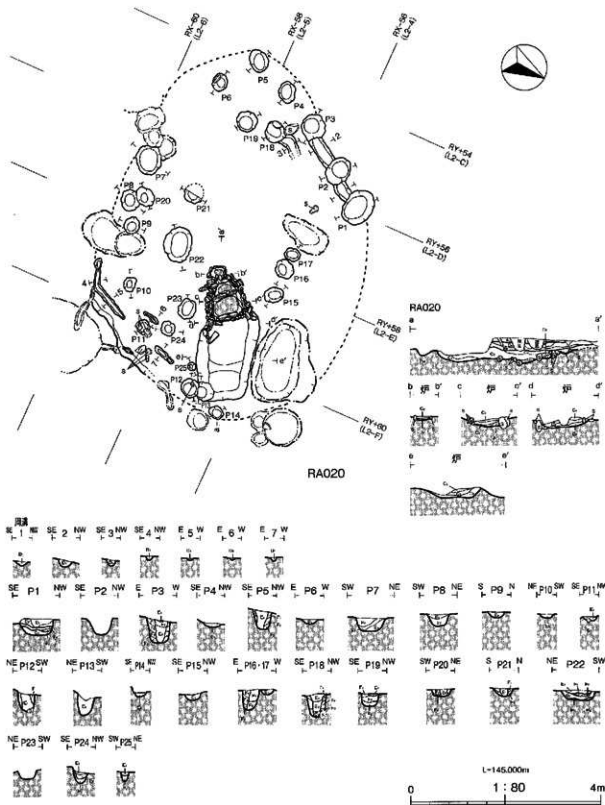
- 第 8 図版 R A 188 竪穴住居跡全景、炉および伏窆検出状況、伏窆埋設状況、伏窆出土状況
- 第 9 図版 R A 162 竪穴住居跡全景、伏窆出土状況
- 第 10 図版 R A 162 竪穴住居跡伏窆 3・2 埋設状況
- 第 11 図版 R A 162 竪穴住居跡伏窆 1・4 埋設状況
- 第 12 図版 R A 194 竪穴住居跡検出状況、堀土堆積状況
- 第 13 図版 R A 194 III 期竪穴住居跡全景、伏窆 2 掘方検出状況、伏窆 2 埋設状況、伏窆 2 出土状況、伏窆 1 埋設状況
- 第 14 図版 R A 194 I 期・II 期竪穴住居跡全景
- 第 15 図版 第 21 次調査区西側竪穴住居跡検出状況 1・2
- 第 16 図版 R A 155・154 竪穴住居跡全景
- 第 17 図版 R A 172・179 竪穴住居跡全景
- 第 18 図版 R A 195 竪穴住居跡全景、R A 198 竪穴住居跡複式炉全景
- 第 19 図版 R A 217 竪穴住居跡炉全景、R A 220 竪穴住居跡全景
- 第 20 図版 R A 232・234 竪穴住居跡全景
- 第 21 図版 R A 237・238 竪穴住居跡全景
- 第 22 図版 R A 239・241 竪穴住居跡全景
- 第 23 図版 R A 241 竪穴住居跡複式炉全景、遺物出土状況
- 第 24 図版 R A 243・247・252・253・267・270・271 竪穴住居跡全景、R A 252 竪穴住居跡炉全景
- 第 25 図版 第 9 次調査区調査風景 1・2
- 第 26 図版 第 18 次調査区全景 1・2
- 第 27 図版 第 18 次調査区全景 3・4
- 第 28 図版 第 21 次調査区全景、調査風景
- 第 29 図版 第 13 次調査区全景、調査風景
- 第 30 図版 第 20 次調査区調査風景 1・2
- 第 31 図版 第 14・35 次調査区全景
- 第 32 図版 第 24・36・39・40 次調査区全景
- 第 33 図版 R A 017 竪穴住居跡埋土堆積状況、炉全景、炉埋土堆積状況
- 第 34 図版 R A 017 竪穴住居跡炉石埋設状況 (1)・(2)、R A 018 竪穴住居跡伏窆出土状況
- 第 35 図版 R A 018 竪穴住居跡伏窆検出状況・埋設状況、R A 021 竪穴住居跡伏窆 1 出土状況
- 第 36 図版 R A 021 竪穴住居跡伏窆 2 出土状況、検出状況、埋設状況
- 第 37 図版 R A 022 竪穴住居跡伏窆出土状況・埋設状況、R A 027 竪穴住居跡全景
- 第 38 図版 R A 029・032・033 竪穴住居跡全景
- 第 39 図版 R A 035 竪穴住居跡埋土堆積状況、炉埋土堆積状況、伏窆埋設状況
- 第 40 図版 R A 038 竪穴住居跡伏窆埋設状況、R A 039 竪穴住居跡全景・炉埋土堆積状況
- 第 41 図版 R A 040 竪穴住居跡伏窆 1 埋設状況、出土状況
- 第 42 図版 R A 043 竪穴住居跡全景・埋土堆積状況、R A 045 竪穴住居跡全景
- 第 43 図版 R A 048・049 竪穴住居跡全景、R A 054 竪穴住居跡伏窆貫通孔断面
- 第 44 図版 R A 056 竪穴住居跡炉全景、炉埋設土器近景、炉土器埋設状況

- 第 45 圖版 R A 057 豎穴住居跡炉埋土堆積狀況、R A 068 豎穴住居跡炉全景・炉埋土堆積狀況
- 第 46 圖版 R A 059 豎穴住居跡炉全景・炉埋土堆積狀況、R A 070 豎穴住居跡炉埋土堆積狀況
- 第 47 圖版 R A 071 豎穴住居跡全景、埋土堆積狀況、炉全景
- 第 48 圖版 R A 083 豎穴住居跡炉全景、炉石埋設狀況、炉土器埋設狀況
- 第 49 圖版 R A 096 豎穴住居跡炉埋土堆積狀況、R A 104 豎穴住居跡炉全景・炉埋土堆積狀況
- 第 50 圖版 R A 109 豎穴住居跡炉土器埋設狀況、R A 110 豎穴住居跡炉全景・炉土器埋設狀況
- 第 51 圖版 R A 137 豎穴住居跡炉全景、炉埋土堆積狀況 (1)・(2)
- 第 52 圖版 R A 152 豎穴住居跡炉全景、炉埋設土器檢出狀況、炉土器埋設狀況
- 第 53 圖版 R A 153 豎穴住居跡伏壘出土狀況、埋設狀況、埋土堆積狀況
- 第 54 圖版 R A 154 豎穴住居跡全景・埋土堆積狀況、R A 155 豎穴住居跡全景
- 第 55 圖版 R A 155 豎穴住居跡炉全景、土器埋設狀況
- 第 56 圖版 R A 162 豎穴住居跡全景、埋土堆積狀況
- 第 57 圖版 R A 162 豎穴住居跡伏壘出土狀況 1・2
- 第 58 圖版 R A 162 豎穴住居跡伏壘 3・2 埋設狀況
- 第 59 圖版 R A 162 豎穴住居跡伏壘 1・4 埋設狀況
- 第 60 圖版 R A 168 豎穴住居跡全景、埋土堆積狀況、炉埋土堆積狀況
- 第 61 圖版 R A 169・172・179 豎穴住居跡全景
- 第 62 圖版 R A 188 豎穴住居跡全景、伏壘埋設狀況、伏壘出土狀況
- 第 63 圖版 R A 194 I 期・II 期・III 期豎穴住居跡全景
- 第 64 圖版 R A 194 III 期豎穴住居跡伏壘 1・2 出土狀況、伏壘 2 埋設狀況
- 第 65 圖版 R A 198 豎穴住居跡全景、埋土堆積狀況、炉全景、炉土器埋設部
- 第 66 圖版 R A 217 豎穴住居跡炉全景、土器埋設狀況、掘方完掘狀況
- 第 67 圖版 R A 220 豎穴住居跡全景、埋土堆積狀況、炉埋設土器檢出狀況
- 第 68 圖版 R A 222 豎穴住居跡全景、遺物出土狀況、埋土堆積狀況
- 第 69 圖版 R A 229 豎穴住居跡全景、埋土堆積狀況 1・2
- 第 70 圖版 R A 232 豎穴住居跡全景、埋土堆積狀況 1・2
- 第 71 圖版 R A 234 豎穴住居跡全景 1・2、埋土堆積狀況
- 第 72 圖版 R A 237~239 豎穴住居跡全景
- 第 73 圖版 R A 241 豎穴住居跡全景、埋土堆積狀況、遺物出土狀況
- 第 74 圖版 R A 243・244・247・248・252・263・264 豎穴住居跡全景、R A 252 豎穴住居跡炉全景
- 第 75 圖版 R A 265 豎穴住居跡炉全景・炉埋土堆積狀況、R A 267 豎穴住居跡全景・埋土堆積狀況、炉および柱穴檢出狀況・炉埋土堆積狀況、R A 268・272 豎穴住居跡全景
- 第 76 圖版 R P 007 伏壘出土狀況、R P 010 伏壘出土狀況・埋設狀況
- 第 77 圖版 R D 427 土坑全景、檢出狀況、埋土堆積狀況
- 第 78 圖版 R D 518 土坑全景、檢出狀況、埋土堆積狀況
- 第 79 圖版 R D 521 土坑全景、檢出狀況、埋土堆積狀況
- 第 80 圖版 R D 612 土坑全景、遺物出土狀況 1・2

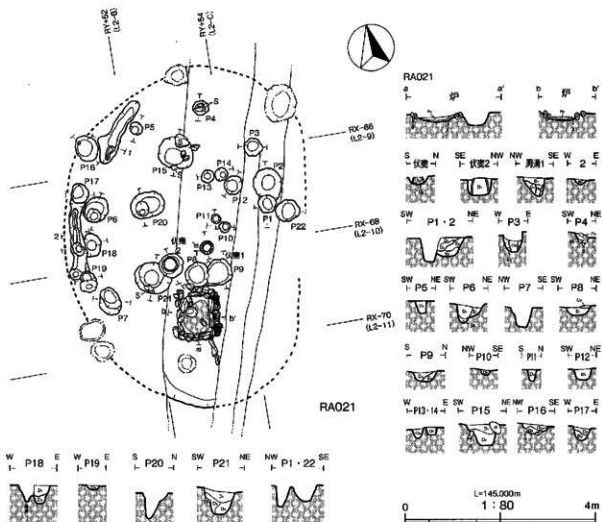
遺構図版

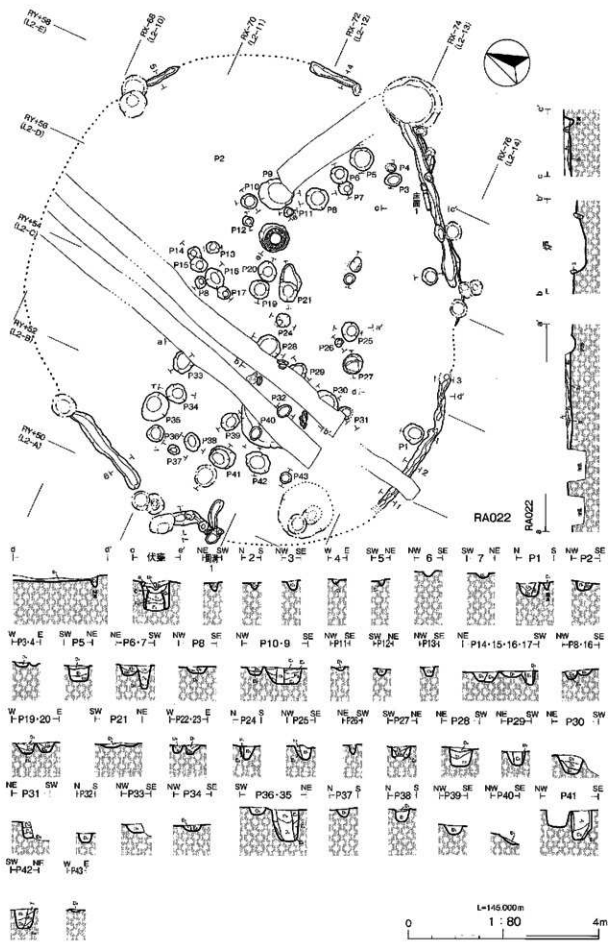


第 1 圖 RA017~019 竪穴住居跡

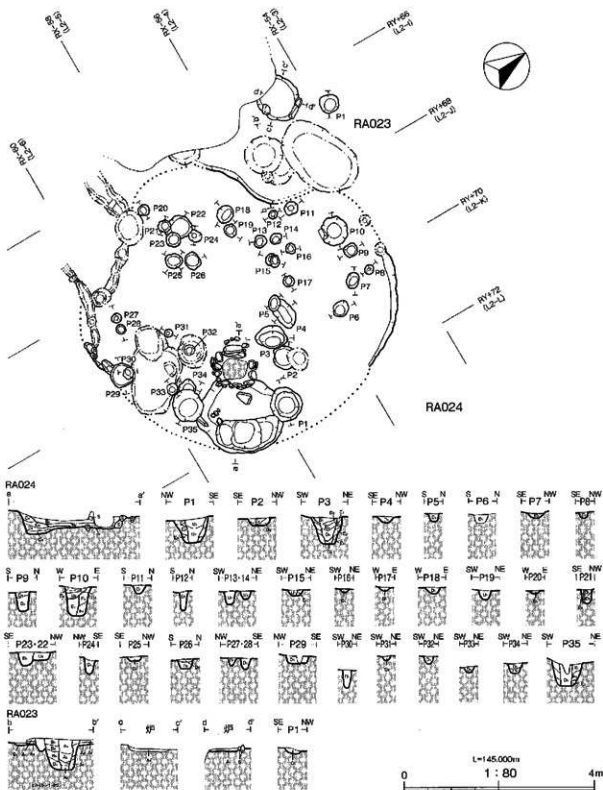


第 2 圖 RA020 竪穴住居跡

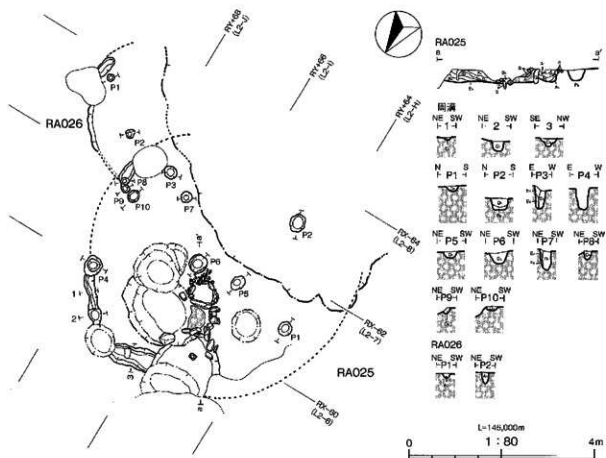




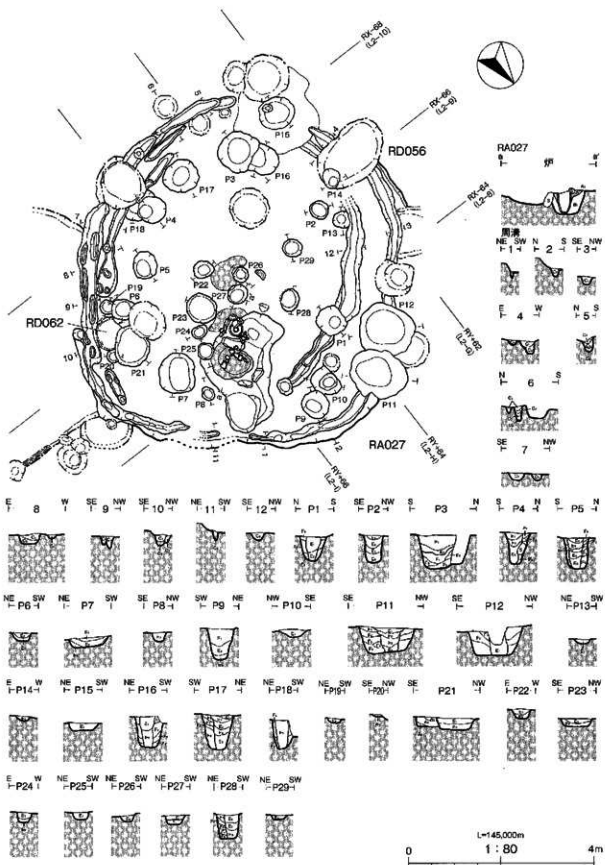
第 4 圖 RA022 雙穴住居跡



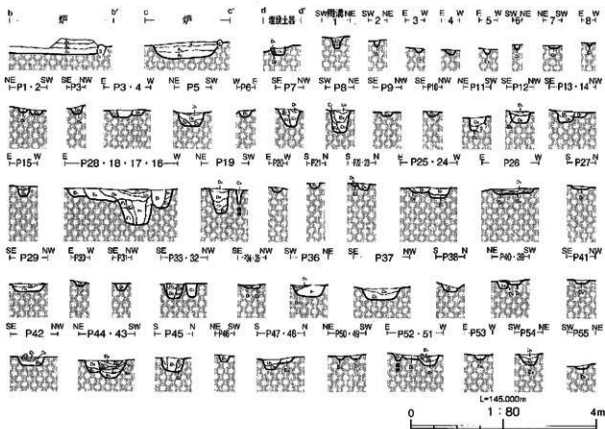
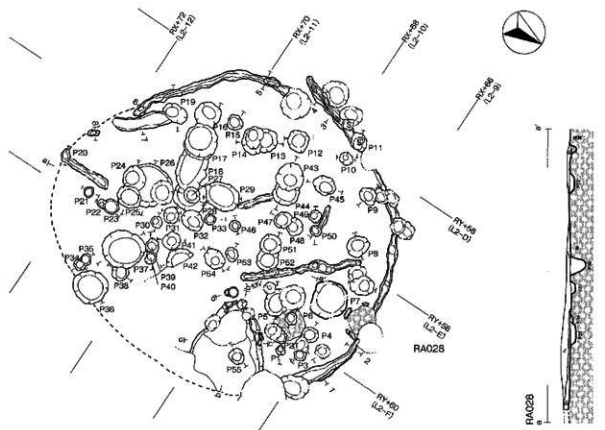
第 5 圖 R A 023 · 024 豎穴住居跡



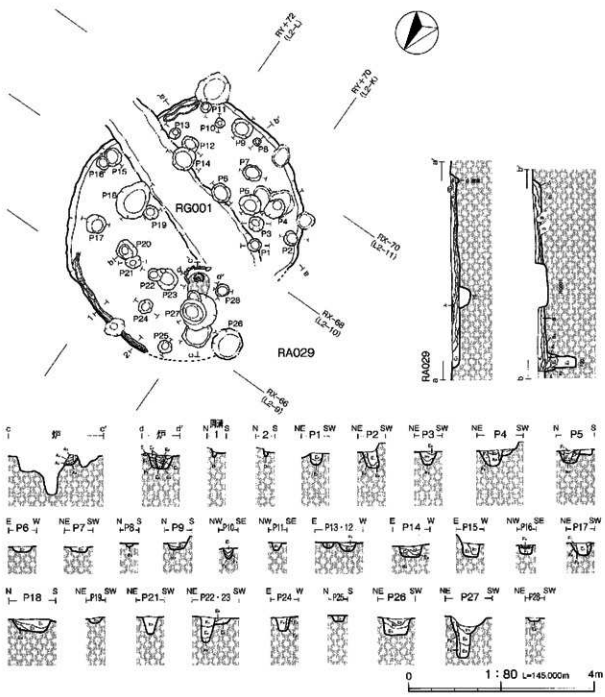
第 6 図 RA025・026 竪穴住居跡



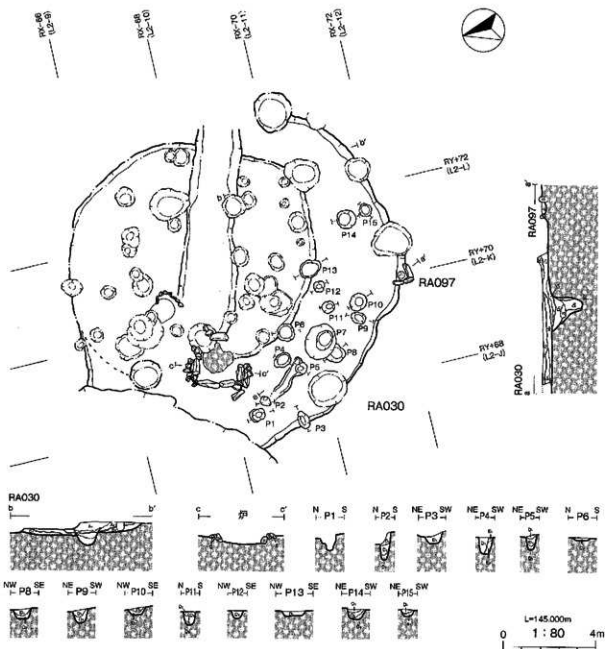
第 7 圖 RA027 壁穴住居跡



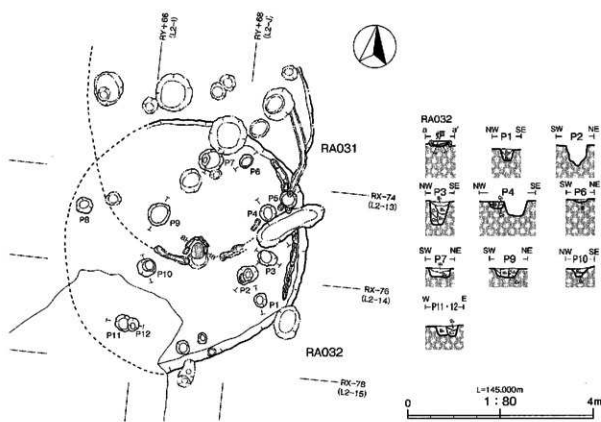
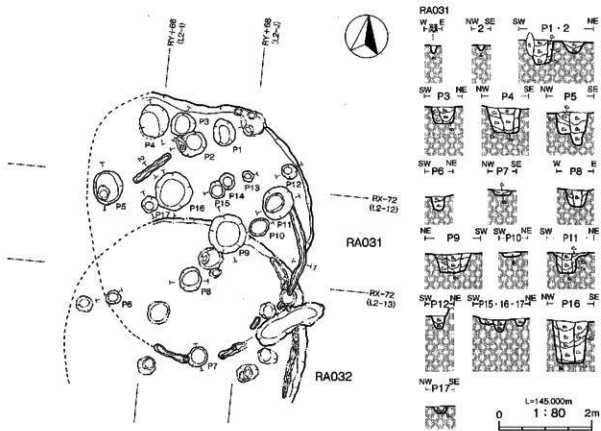
第 8 圖 RA028 豎穴住居跡



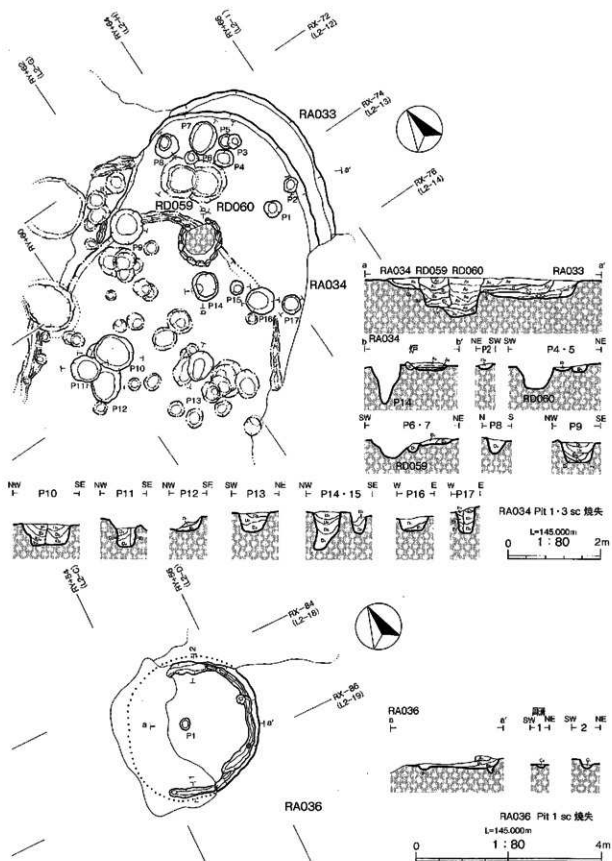
第 9 圖 RA029 竪穴住居跡



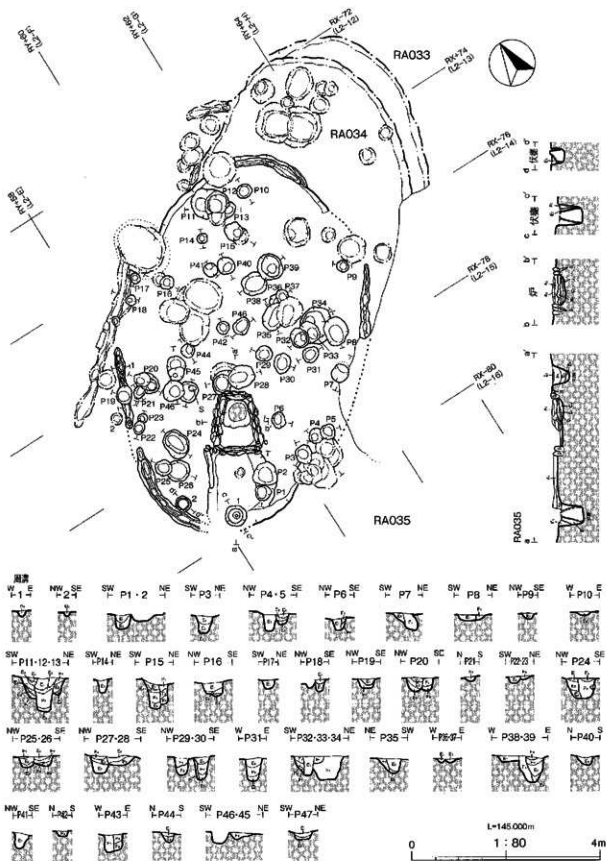
第 10 圖 RA030 竅穴住居跡



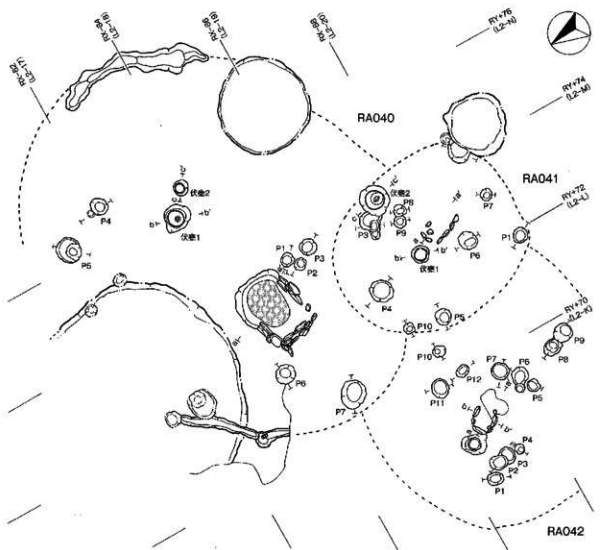
第 11 図 RA031・032 竪穴住居跡



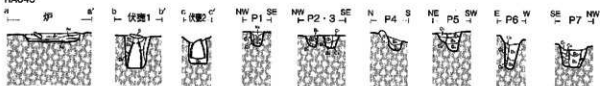
第 12 図 R A 033 · 034 · 036 竪穴住居跡



第 13 图 RA035 甕穴住居跡



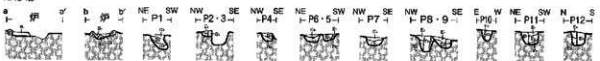
RA040



RA041



RA042

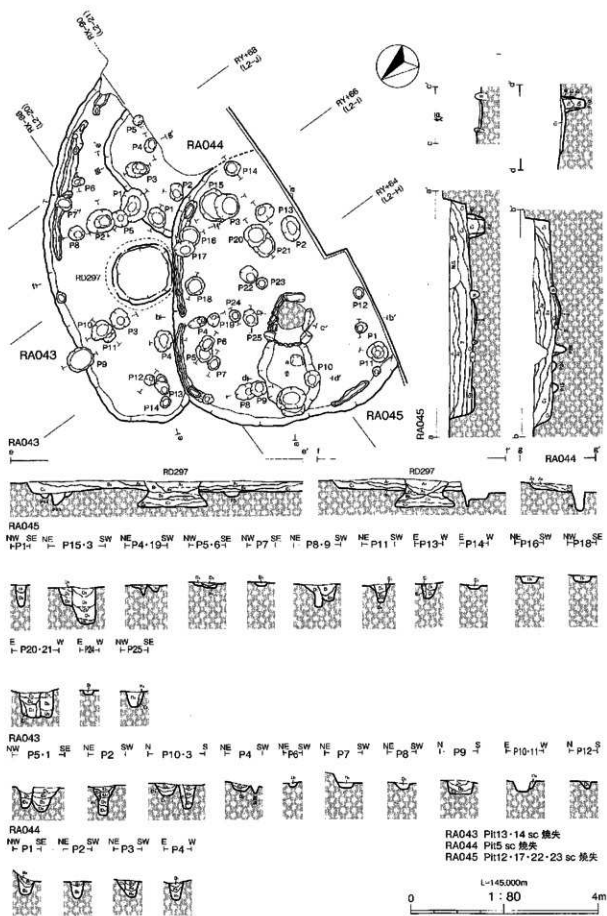


RA041 Pit 3 燒夾

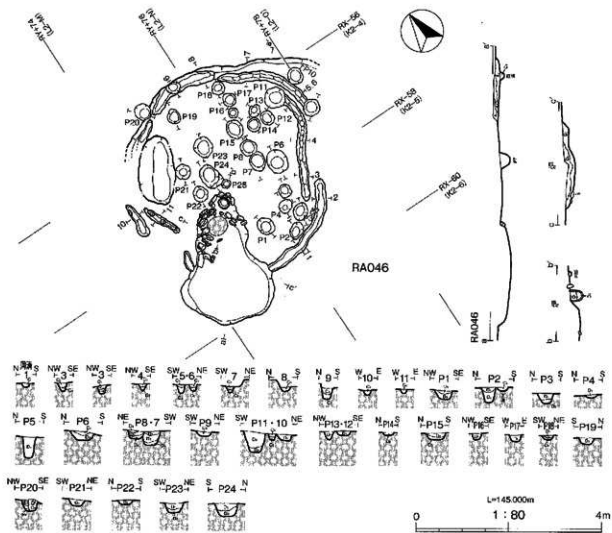
L=145,000m

0 1 : 80 4m

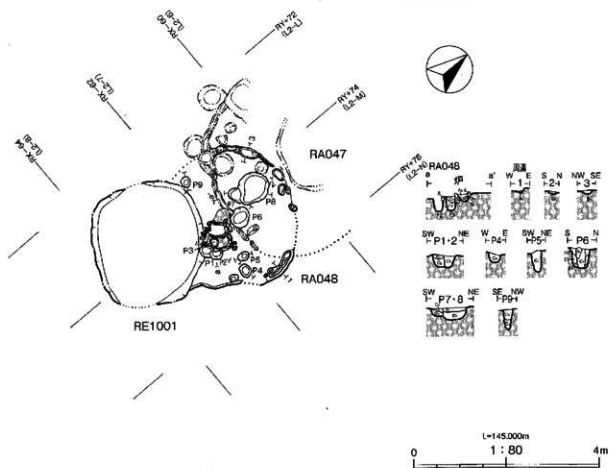
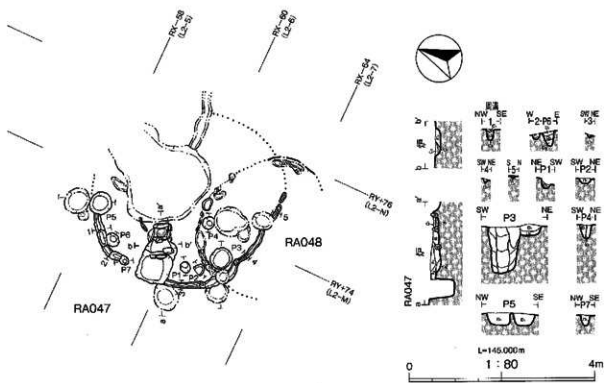
第 15 图 RA040~042 墅穴住居跡



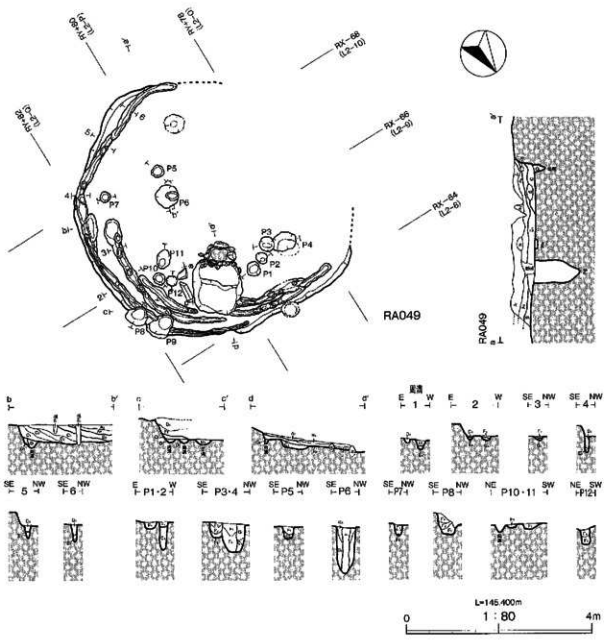
第 16 图 RA 043~045 竖穴住居跡



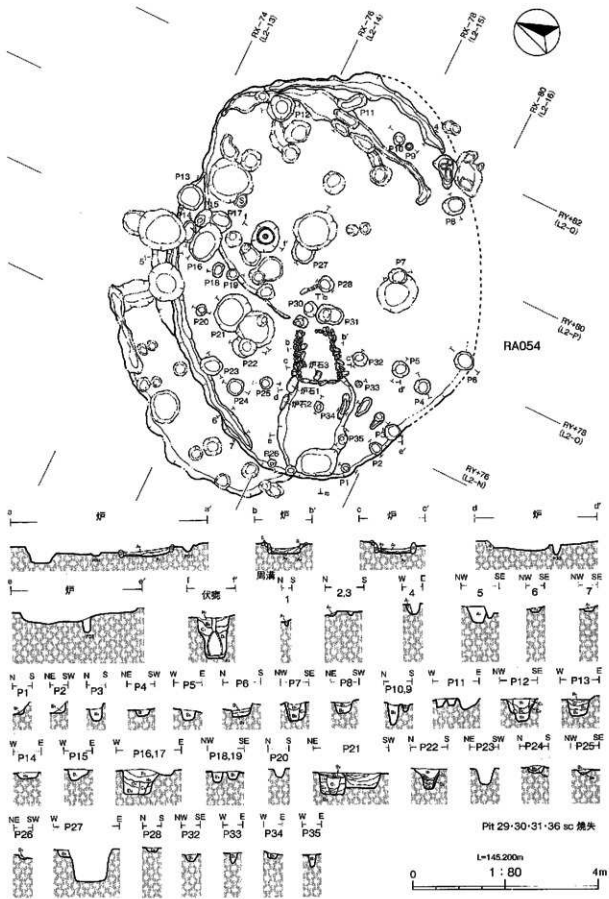
第 17 图 RAO46 豎穴住居跡



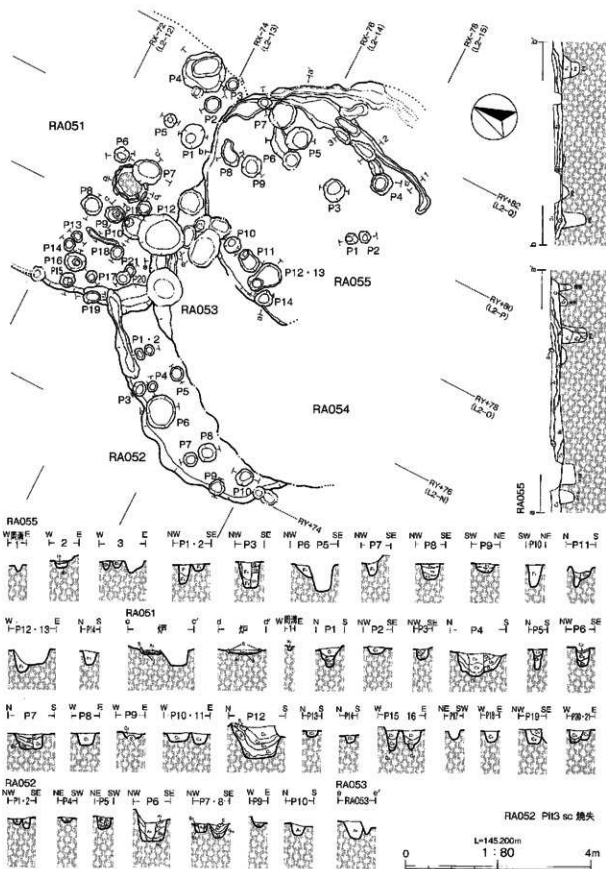
第 18 图 RA047・048 竖穴住居跡



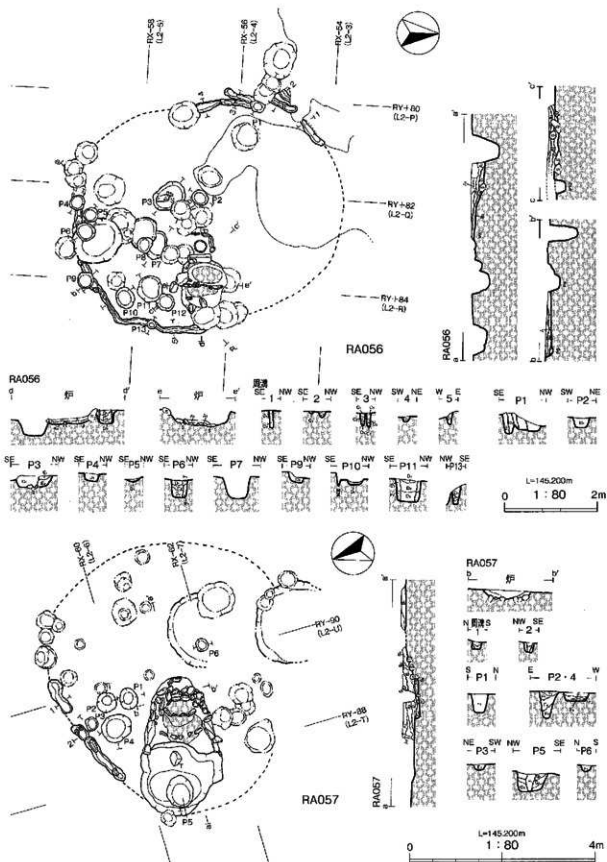
第 19 圖 RA049 豎穴住居跡



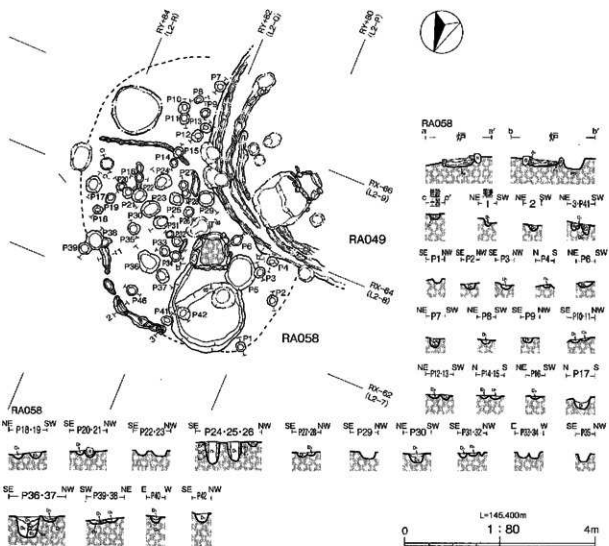
第 21 図 RA054 竪穴住居跡



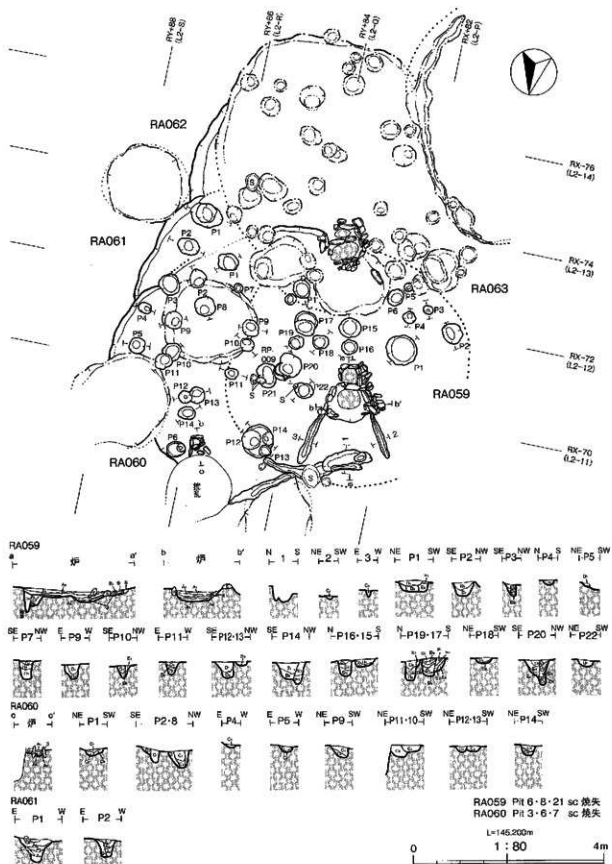
第 22 圖 R A 051~053・055 竪穴住居跡



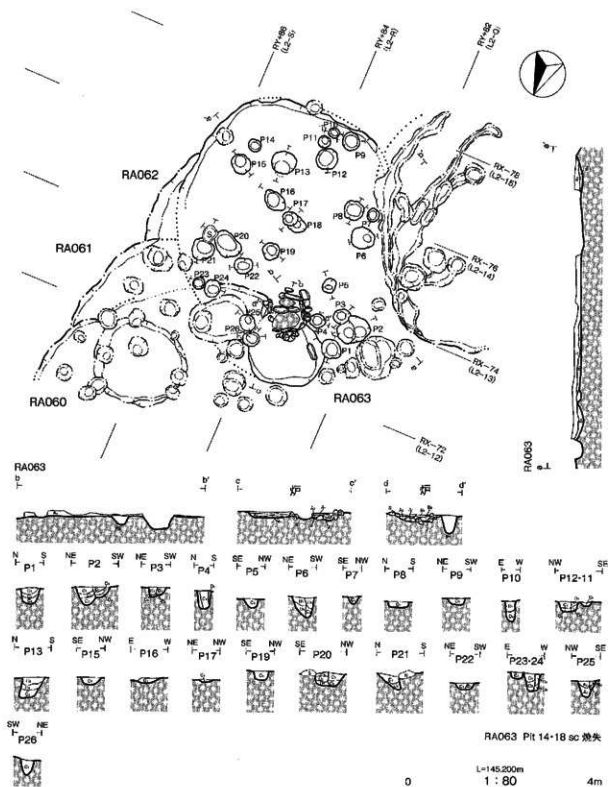
第 23 図 RA056・057 竪穴住居跡



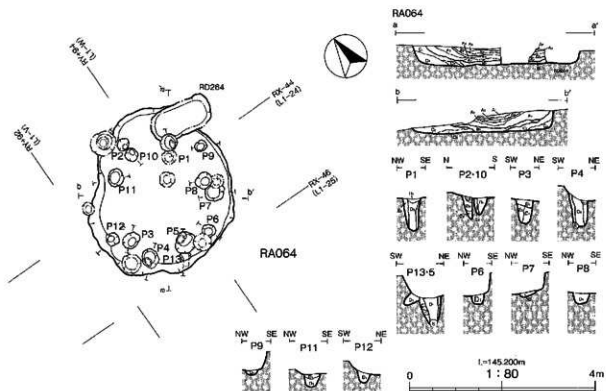
第 24 圖 R A 058 豎穴住居跡



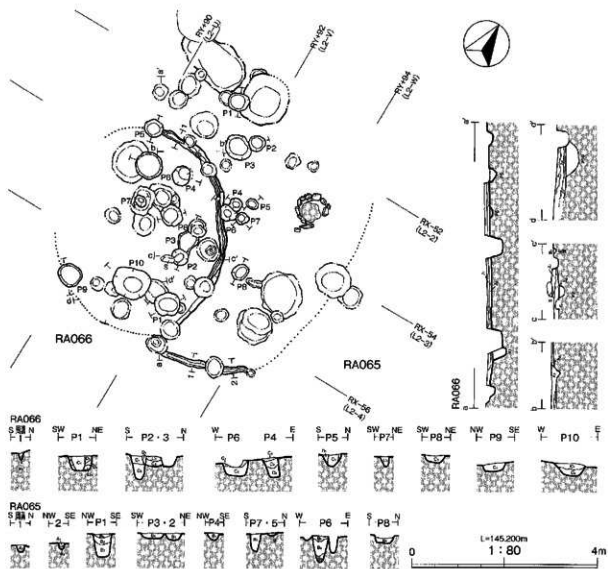
第 25 図 R A 059~062 竅穴住居跡



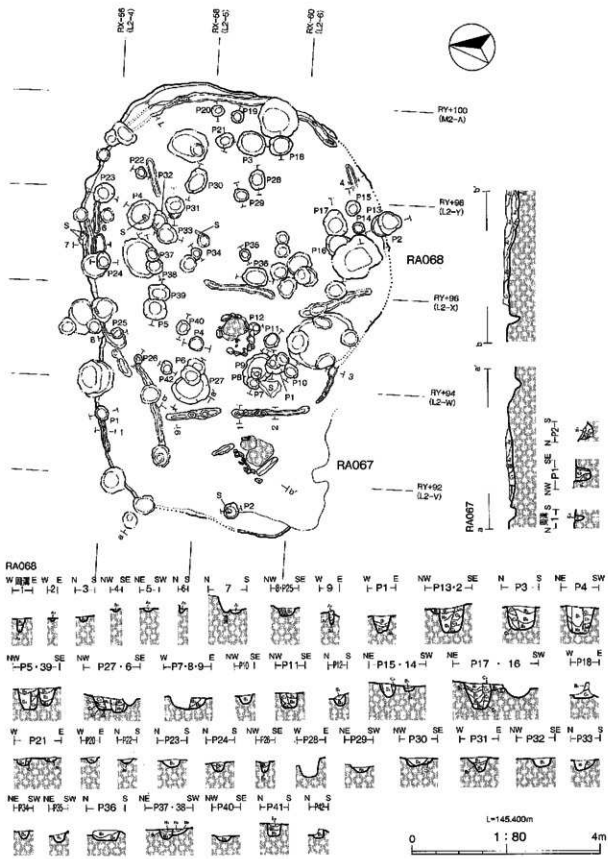
第 26 図 RA063 壁穴住居跡



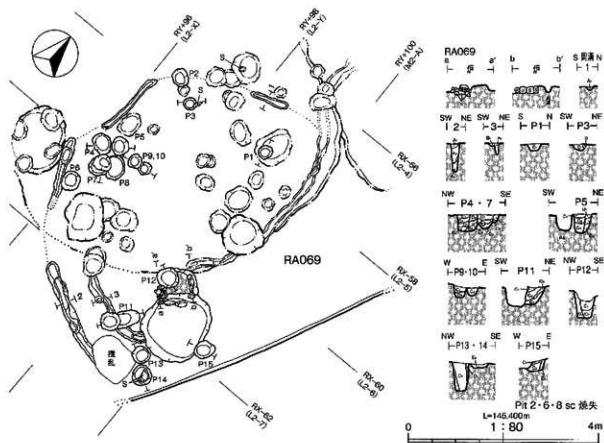
第 27 圖 RA064 豎穴住居跡



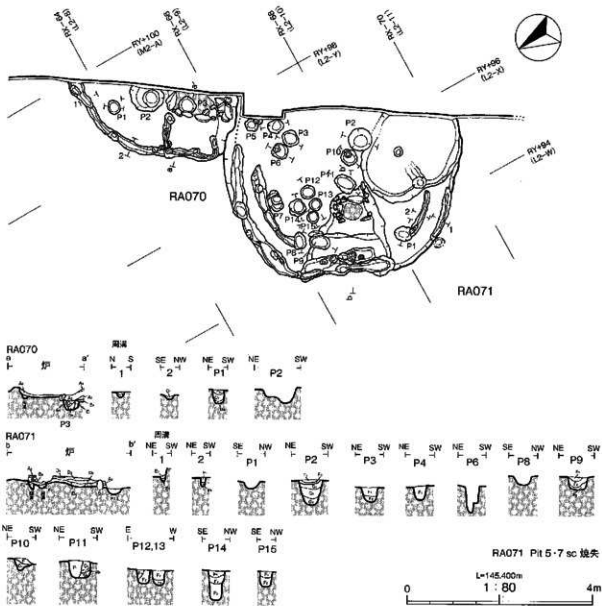
第 28 圖 RA065・066 豎穴住居跡



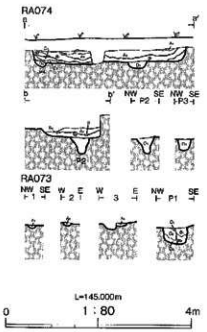
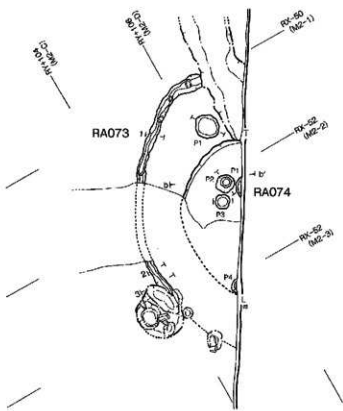
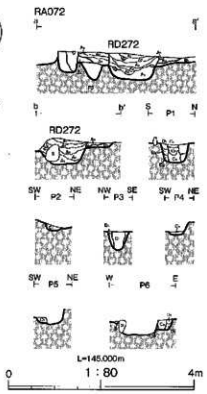
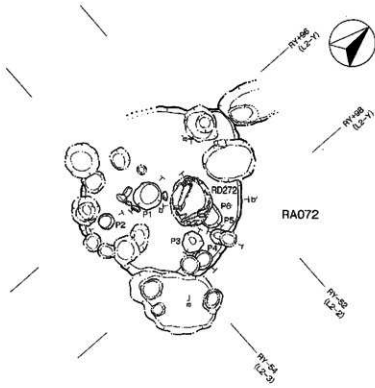
第 29 图 RA067·068 竖穴住居跡



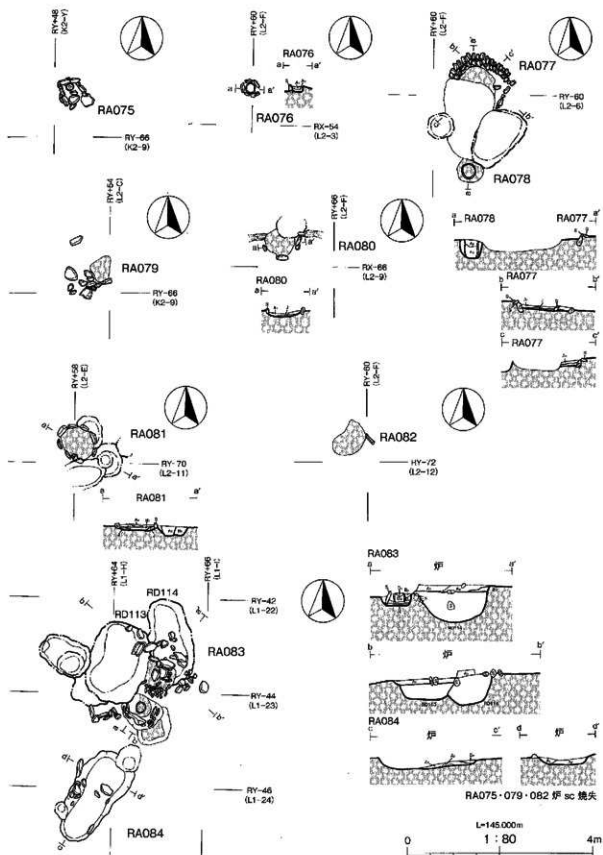
第 30 図 RA069 竅穴住居跡



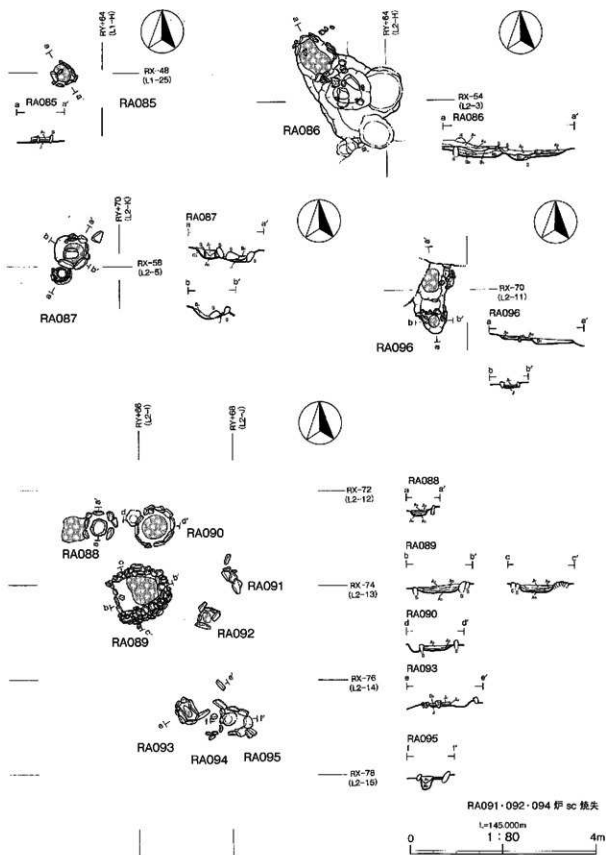
第 31 图 RA070·071 型穴住居跡



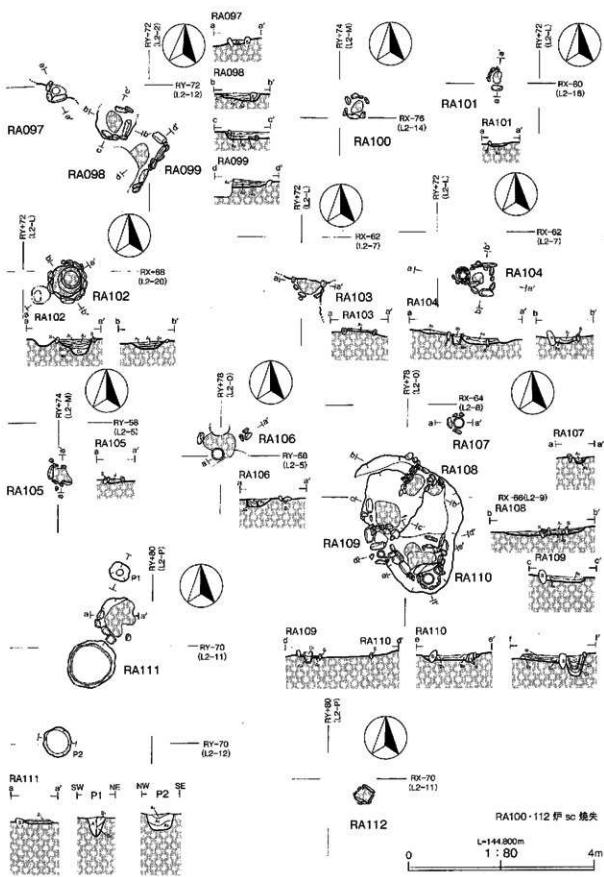
第 32 図 RA072~074 竪穴住居跡



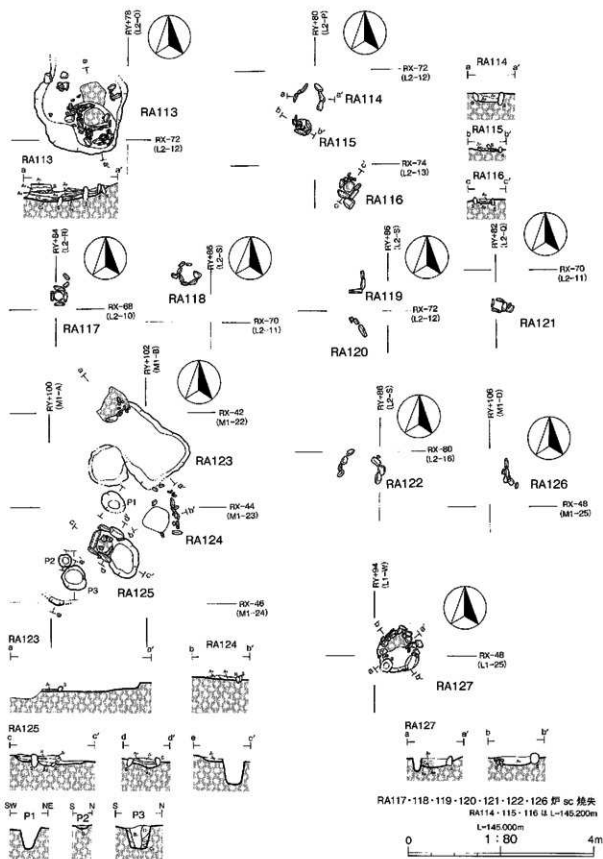
第 33 图 RA075~084 炉迹



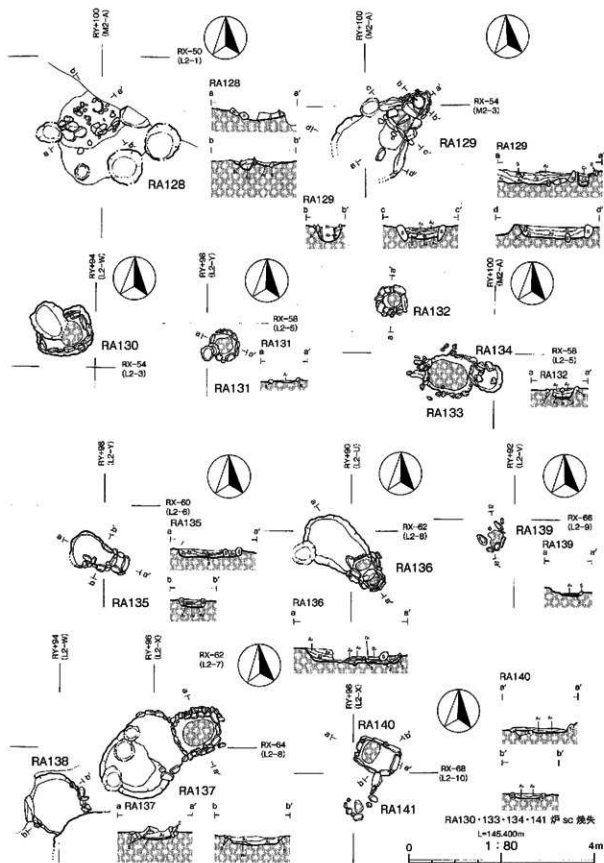
第 34 图 RA085~096 炉 灶



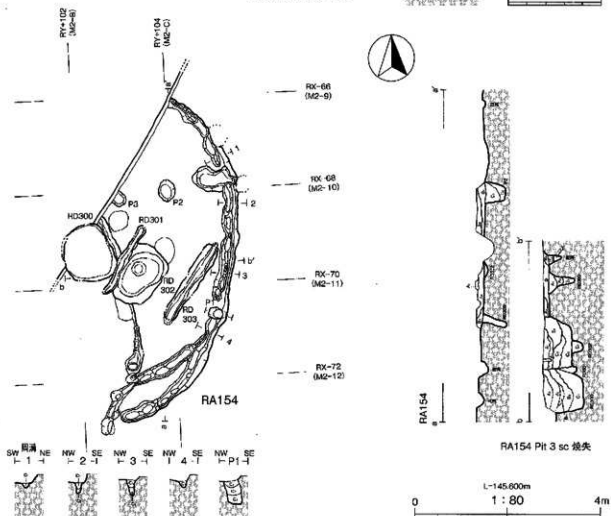
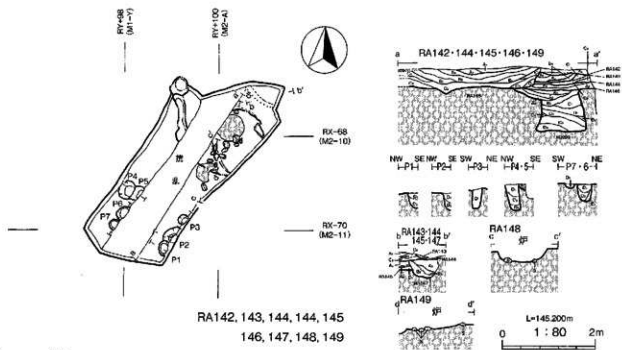
第 35 图 RA097~112 炉跡



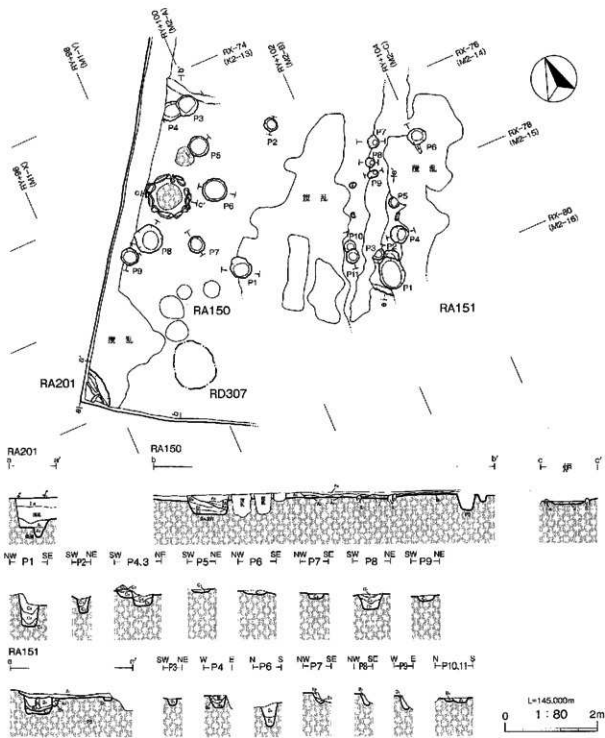
第 36 圖 RA113~127 炉跡



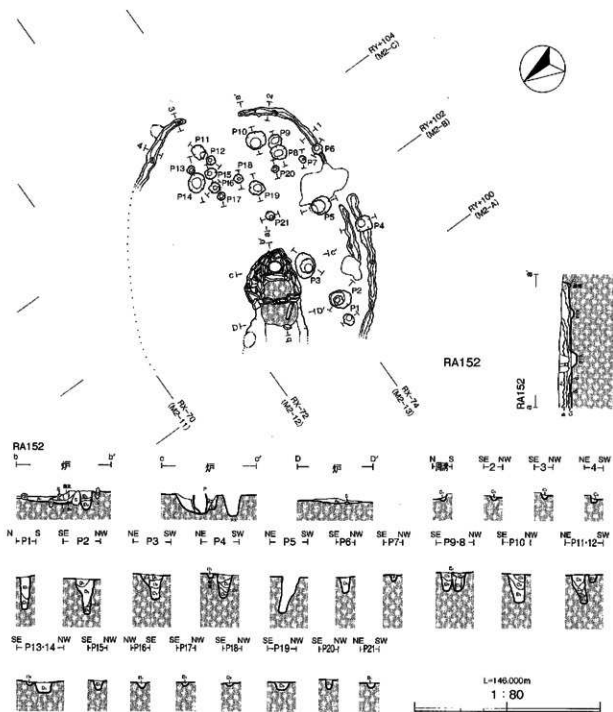
第 37 图 RA128~141 炉迹



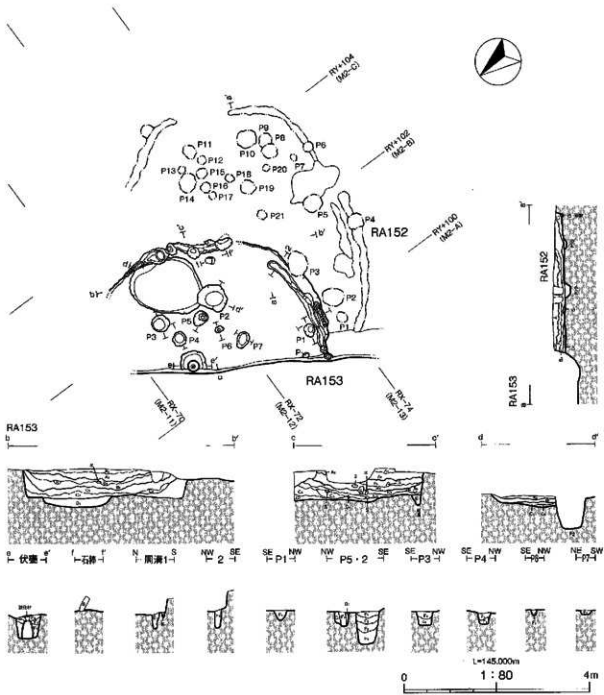
第 38 图 RA142~149·154 竖穴住居跡



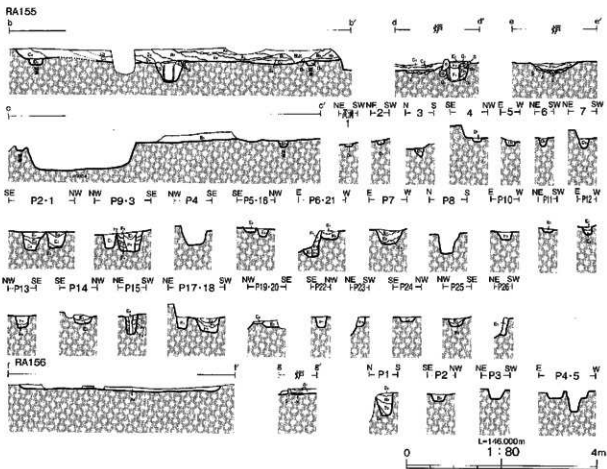
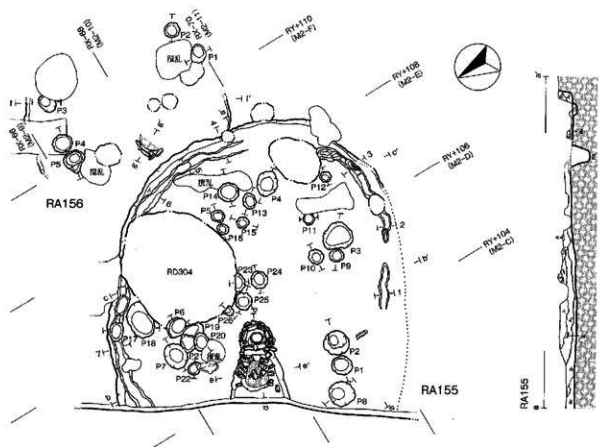
第 39 圖 RA150・151・201 竪穴住居跡



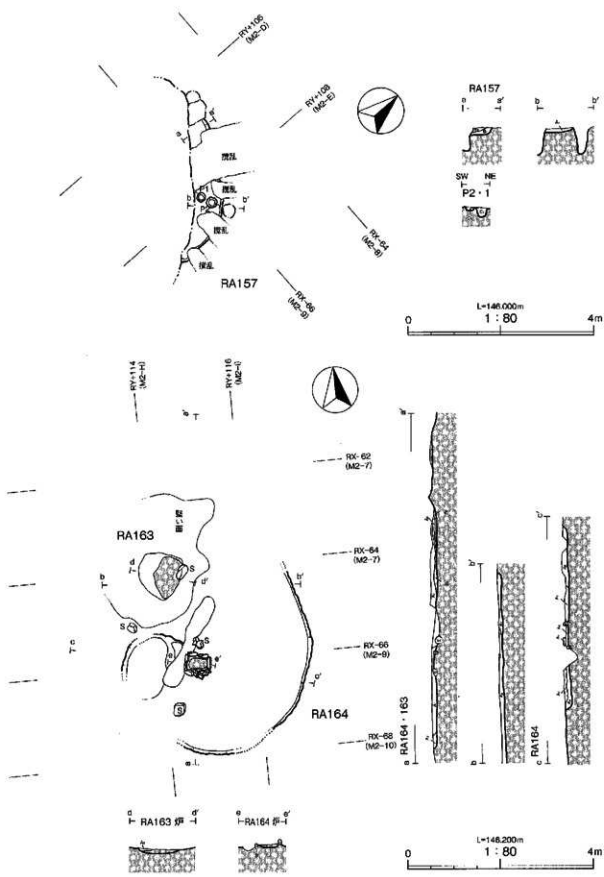
第 40 圖 RA152 鑿穴住居跡



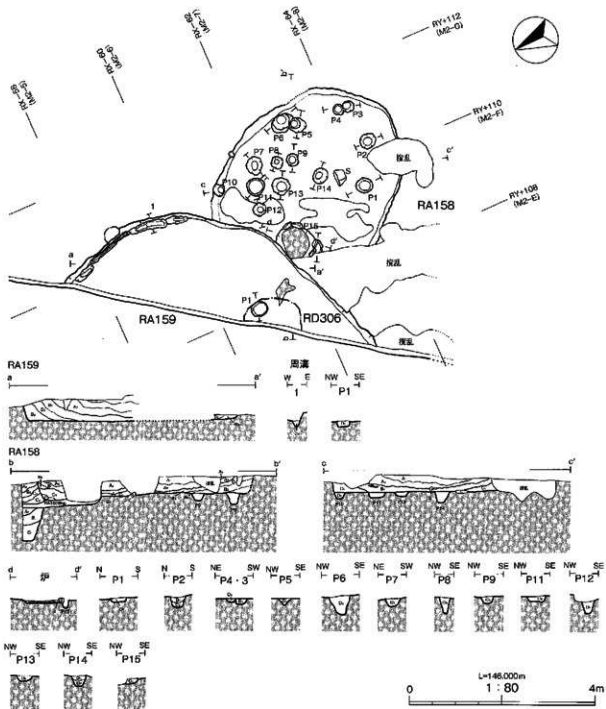
第 41 图 RA153 竖穴住居跡



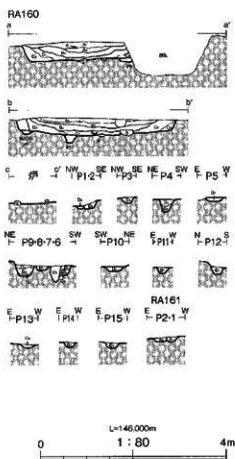
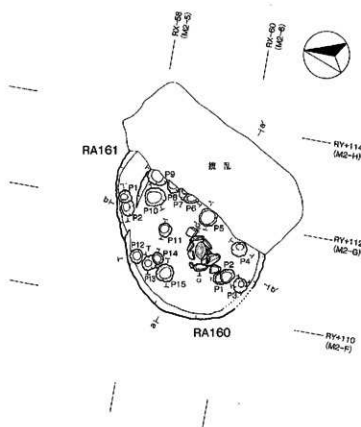
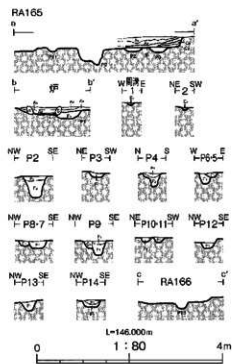
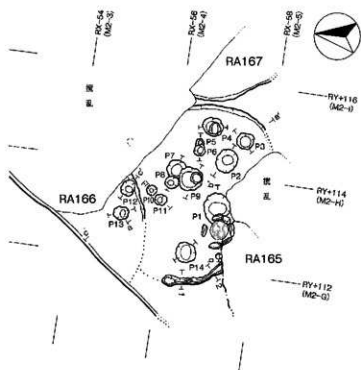
第 42 図 RA155・156 竪穴住居跡



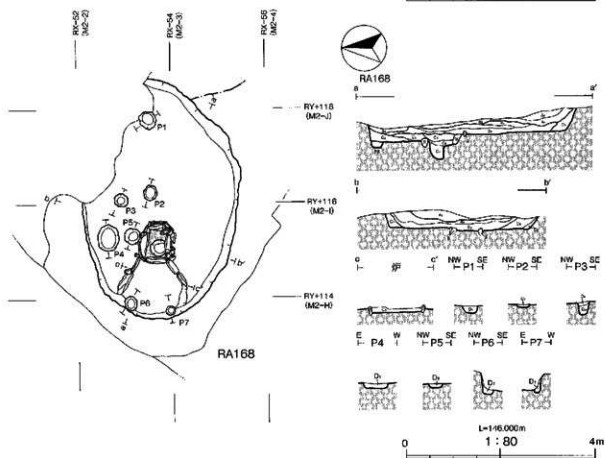
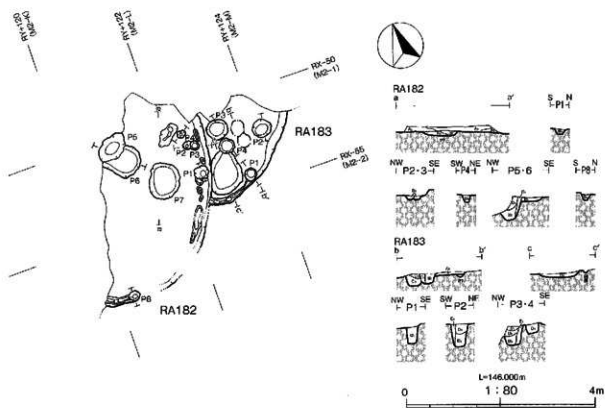
第 43 圖 R A 157・163・164 豎穴住居跡



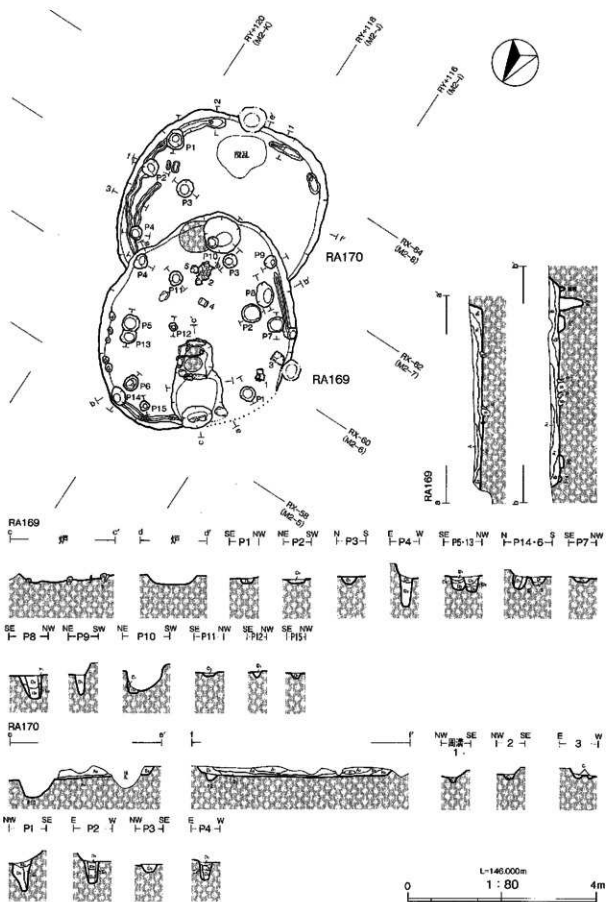
第 44 圖 RA158・159 整穴住居跡



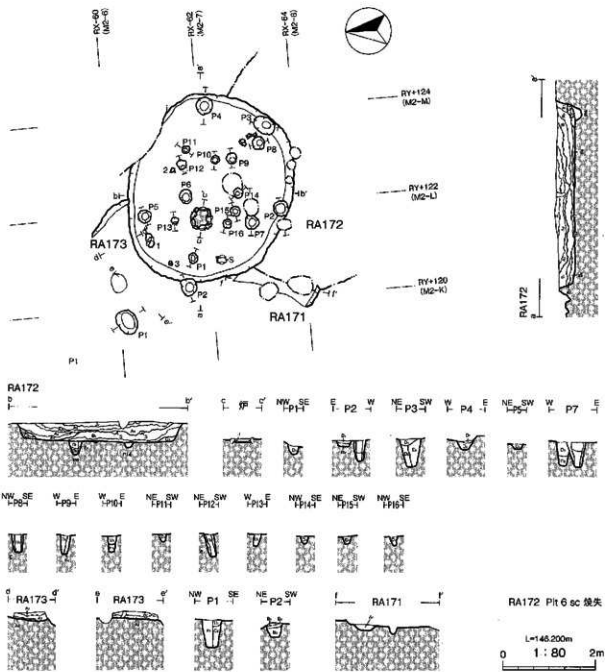
第 45 図 R A 160・161・165~167 竪穴住居跡



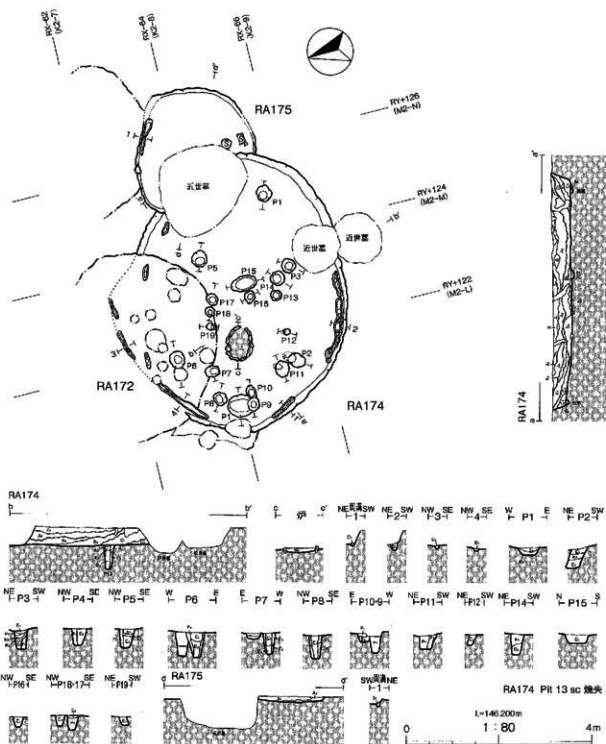
第 47 圖 RA168・182・183 竪穴住居跡



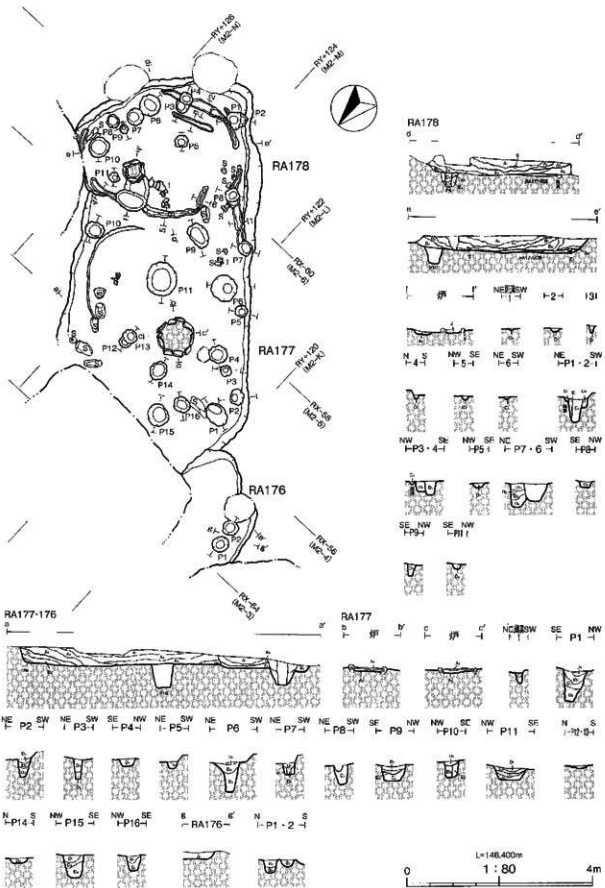
第 48 圖 RA 169・170 雙穴住居跡



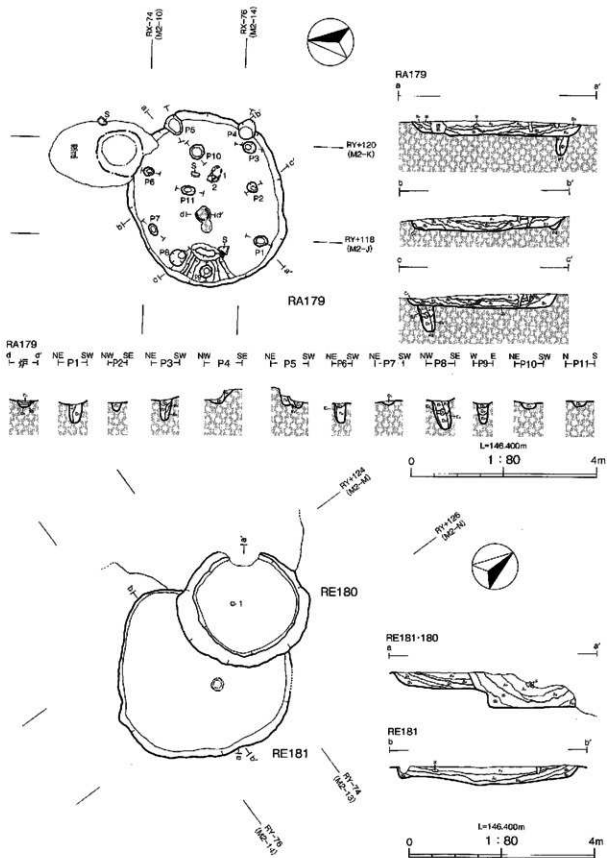
第 49 圖 RA171~173 竪穴住居跡



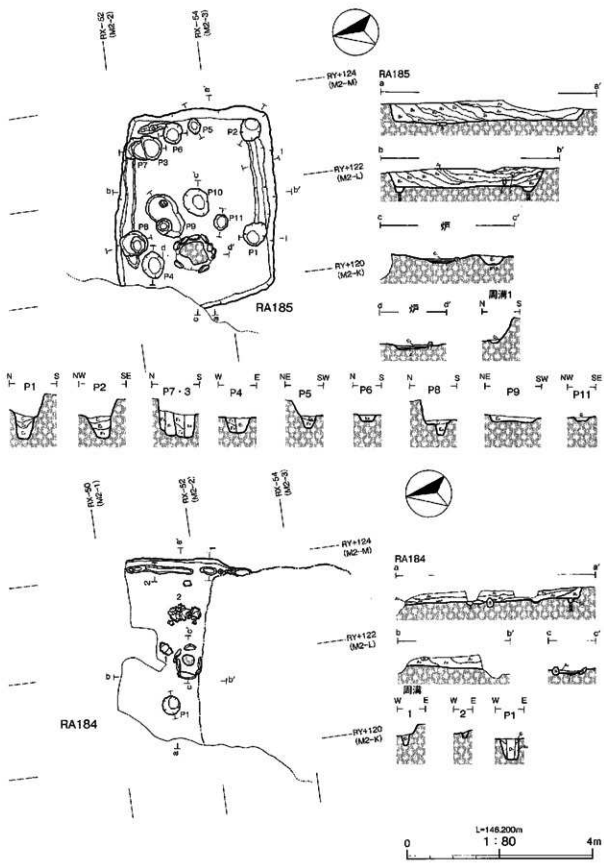
第 50 图 RA174·175 竖穴住居跡



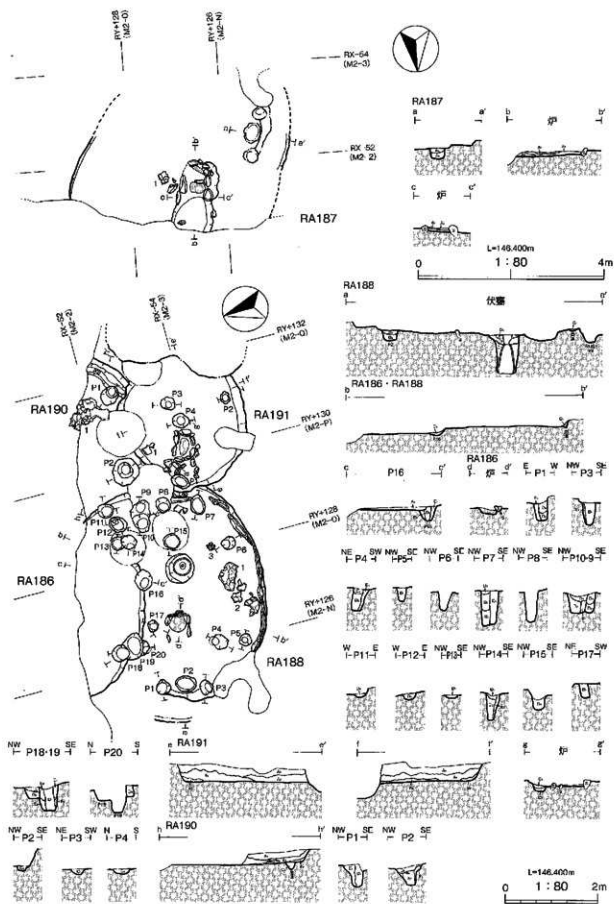
第 51 圖 RA176~178 豎穴住居跡



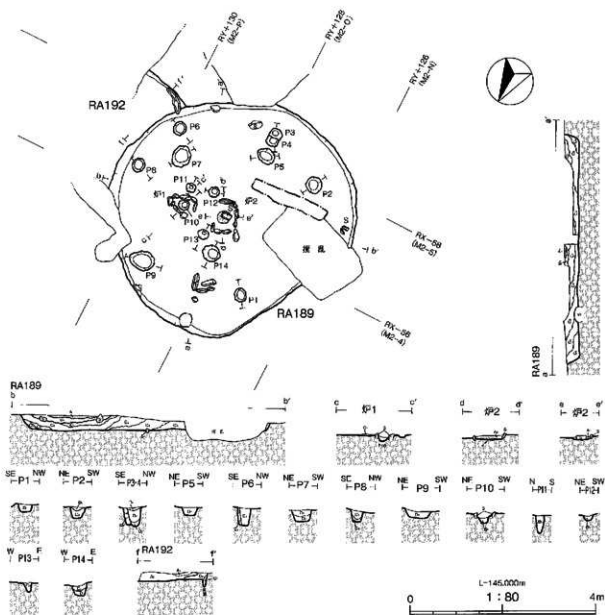
第 52 圖 RA179 豎穴住居跡、RE180・181 豎穴跡



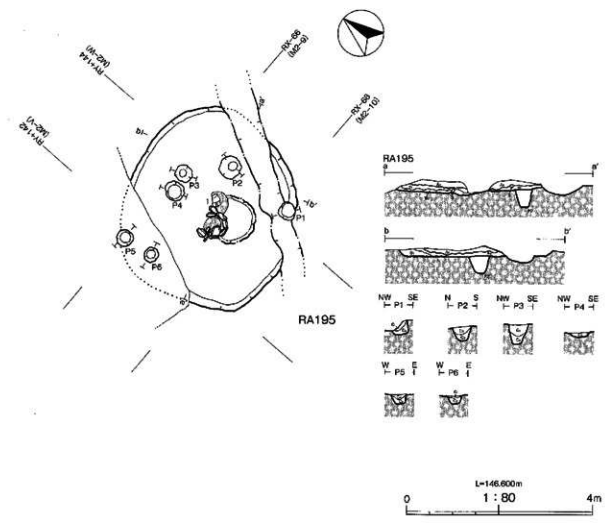
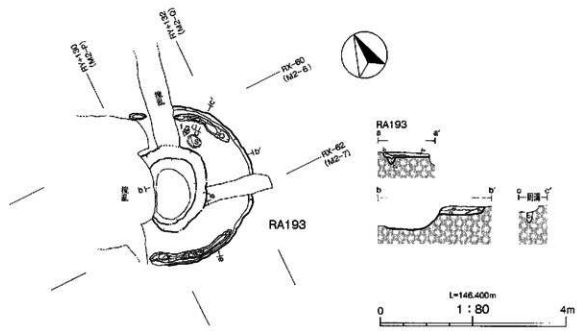
第 53 圖 RA184・185 鑿穴住居跡



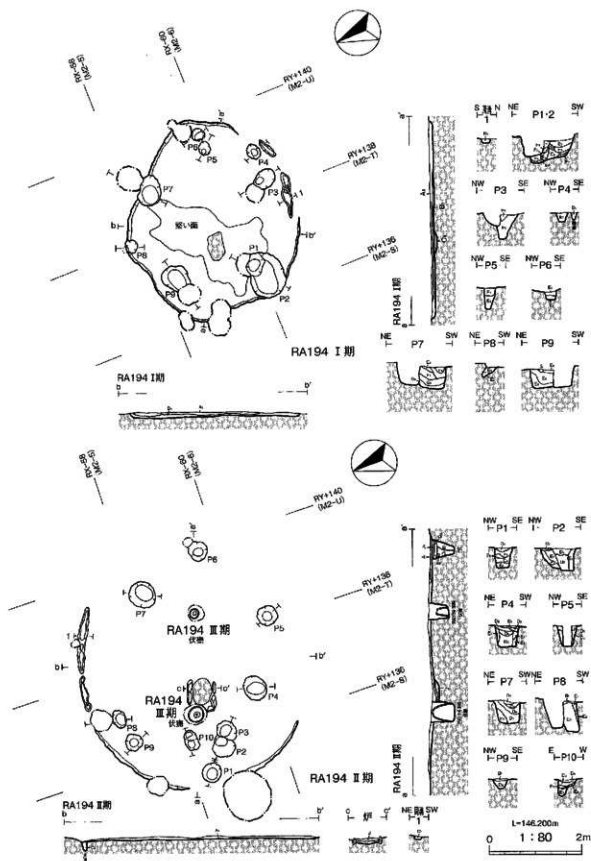
第 54 図 RA186~188・190・191 竪穴住居跡



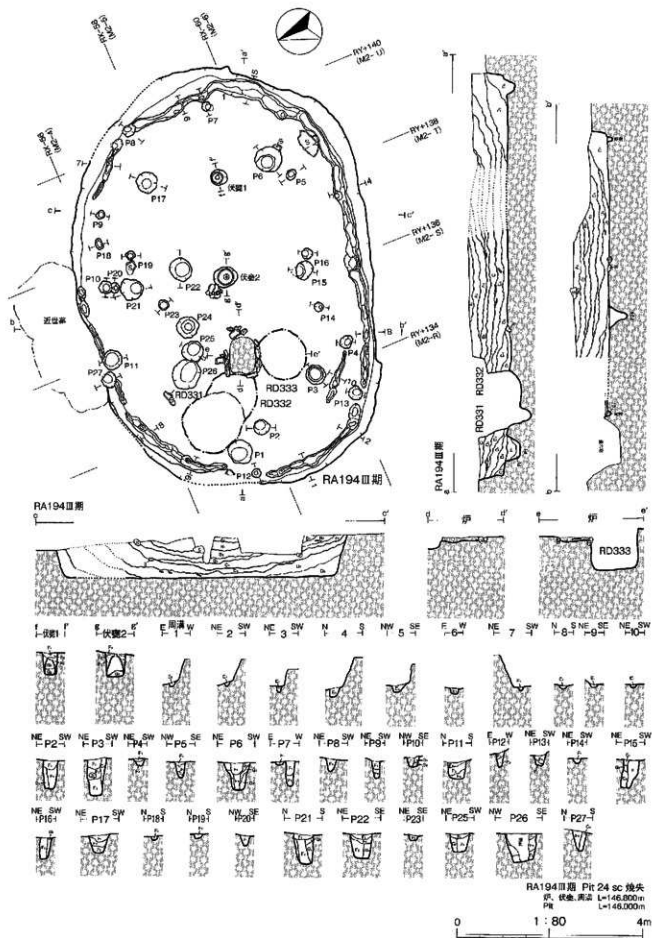
第 55 圖 RA 189・192 壑穴住居跡



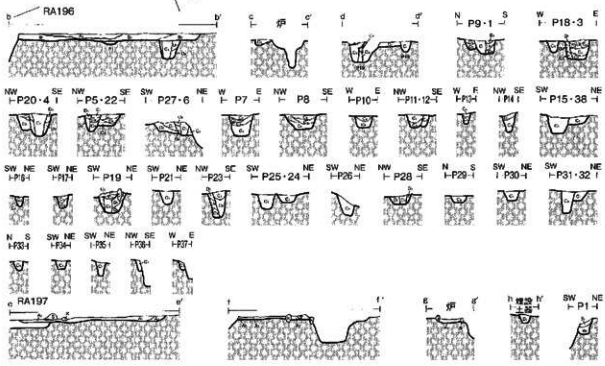
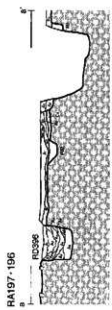
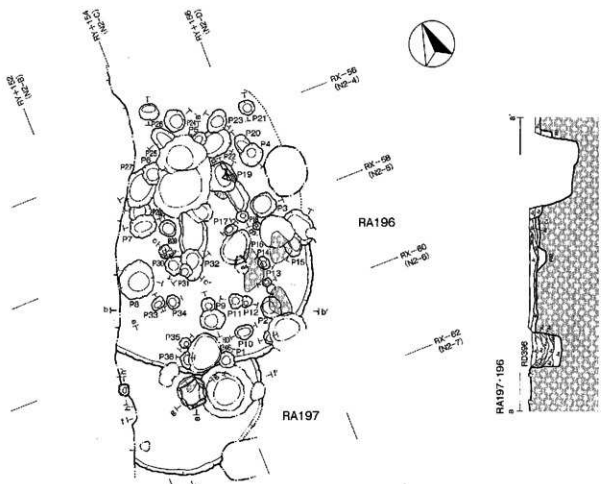
第 56 圖 R A 193・195 壑穴住居跡



第 57 图 RA194 I 期·II 期 竖穴住居跡

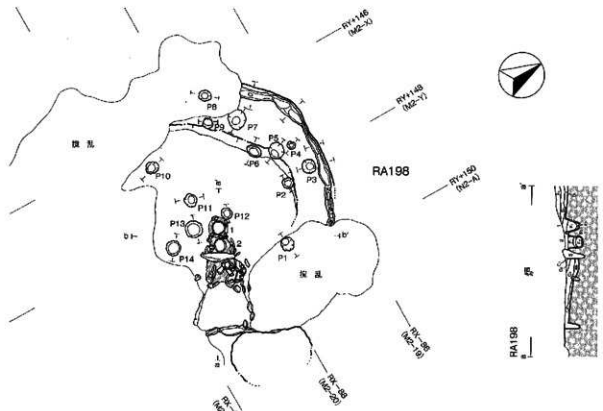


第 58 图 RA194 III期 竖穴住居跡



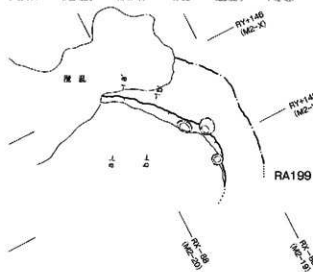
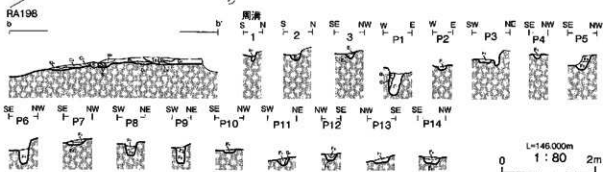
L=146,000m
1 : 80
0 4m

第 59 圖 RA196・197 壑穴住居跡



RA198

b



RA199

a

b

c

d

e

f

g

h

i

j

k

l

m

n

o

p

q

r

s

t

u


v

w

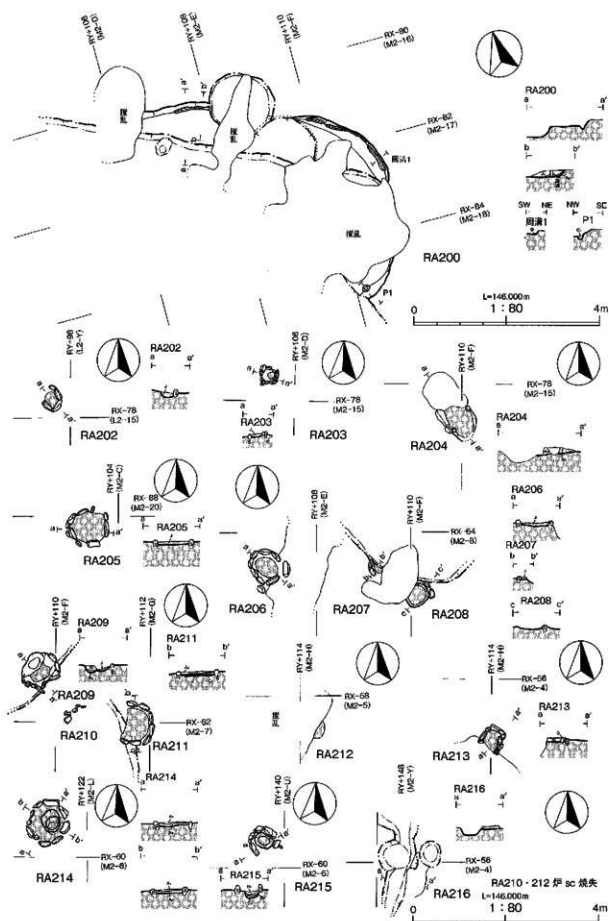
x

y

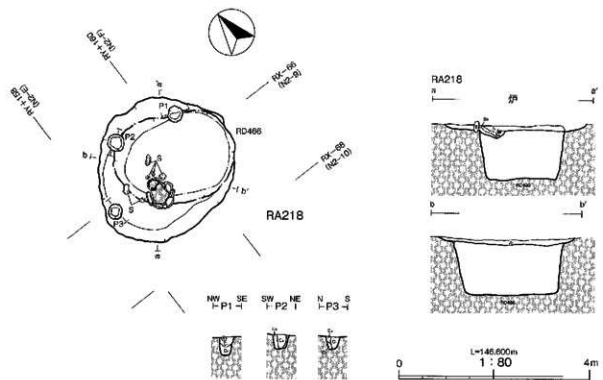
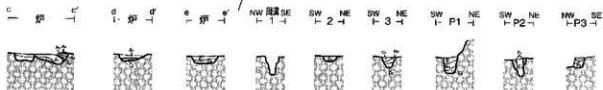
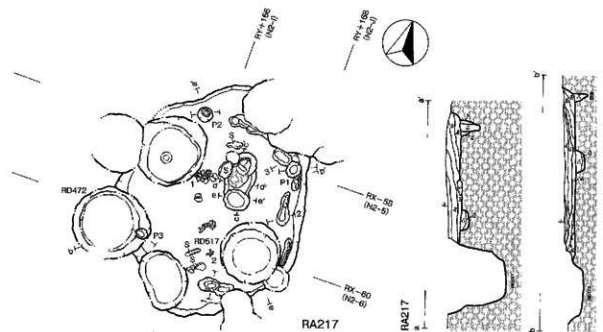
z



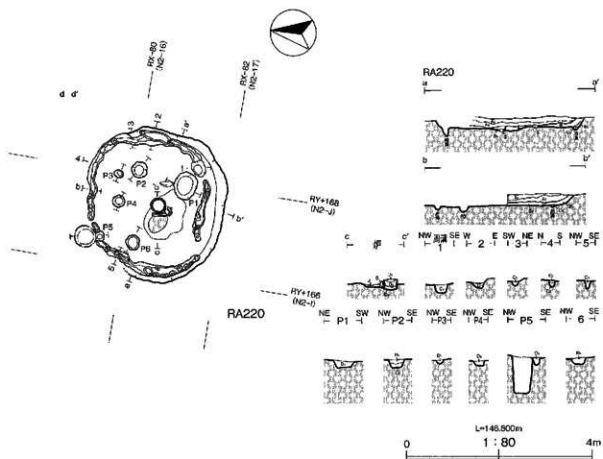
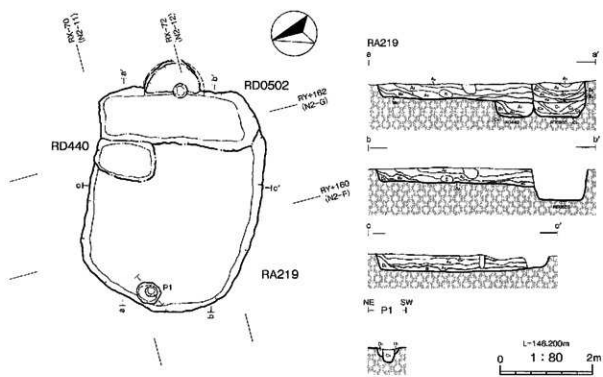
第 60 図 RA198・199 竪穴住居跡



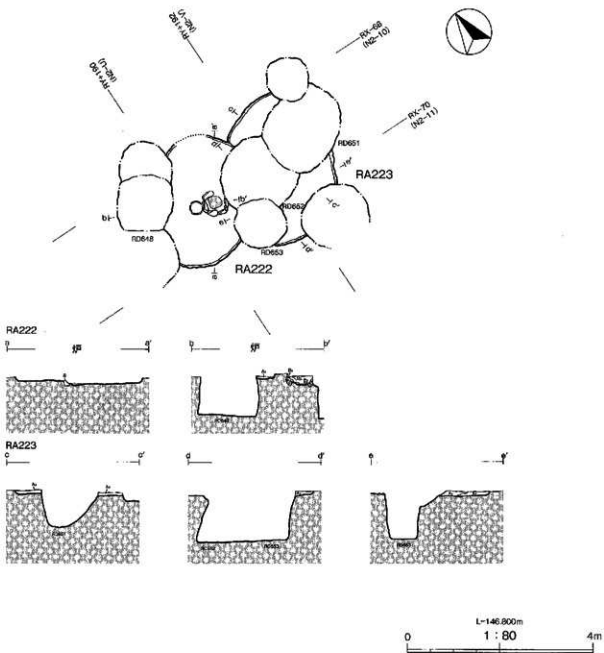
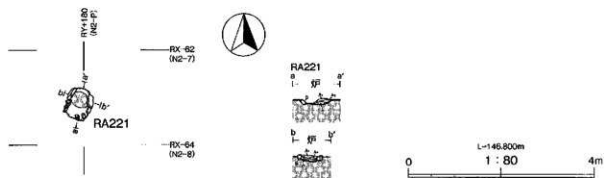
第 61 図 R A 200 雙穴住居跡、R A 202~216 炉跡



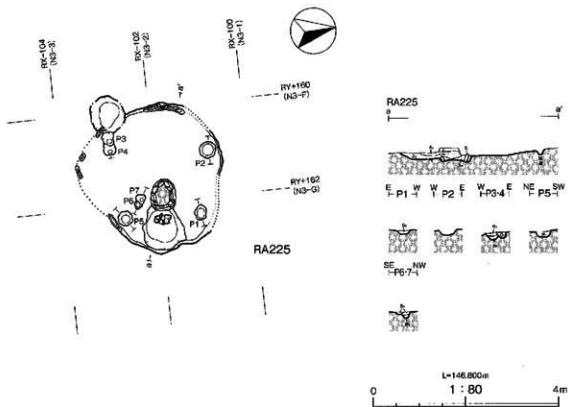
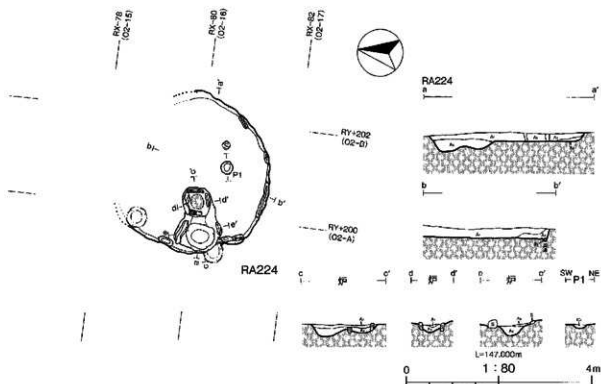
第 62 图 RA217·218 竖穴住居跡



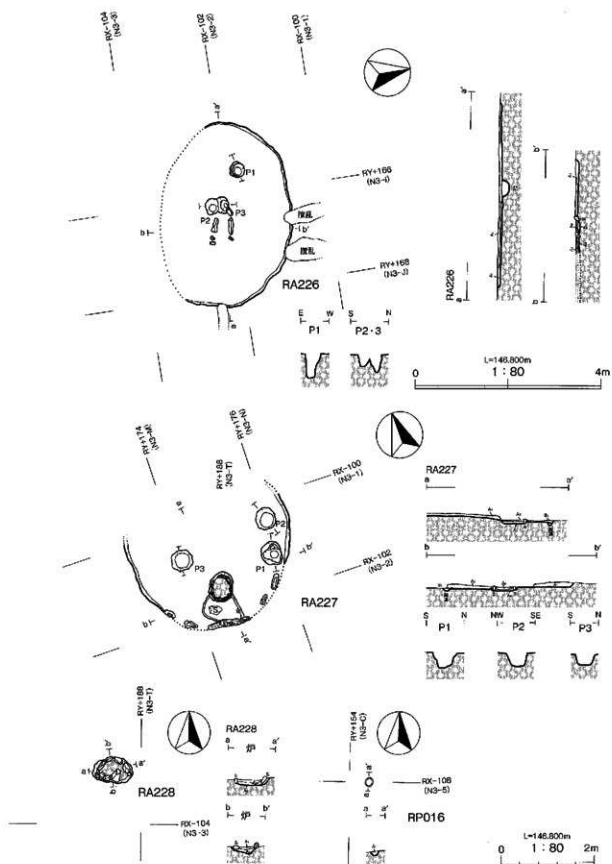
第 63 図 RA219・220 壑穴住居跡、RD0502 土坑



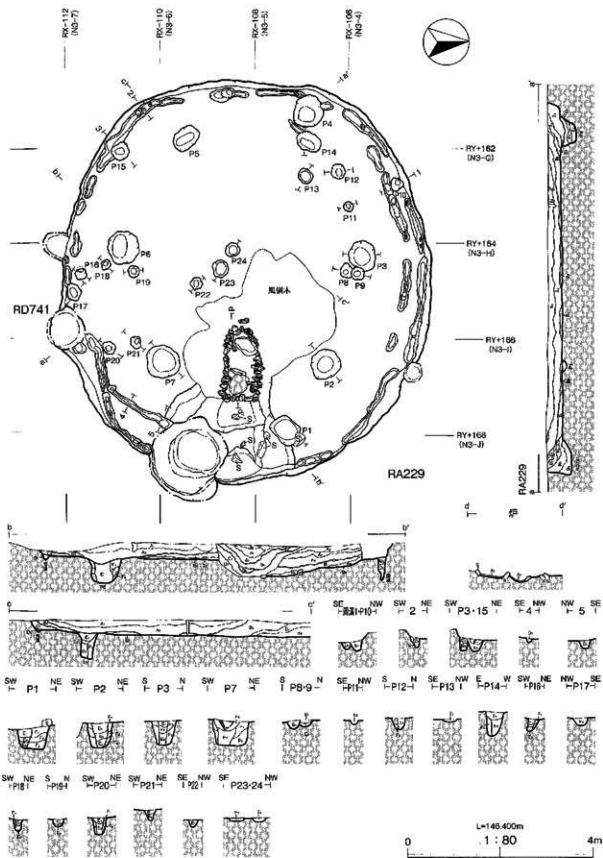
第 64 図 RA221 炉跡、RA222・223 竪穴住居跡



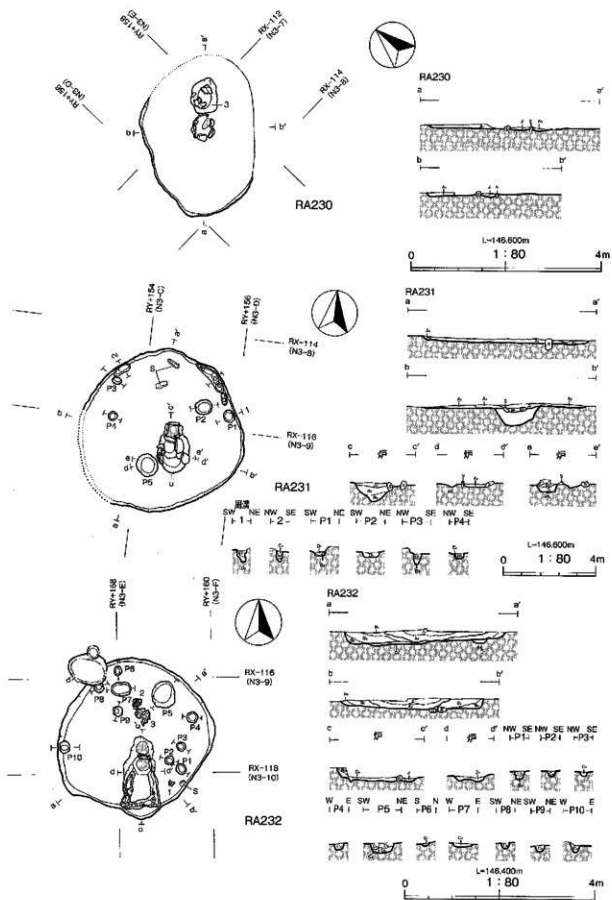
第 65 图 R A 224 · 225 雙穴住居跡



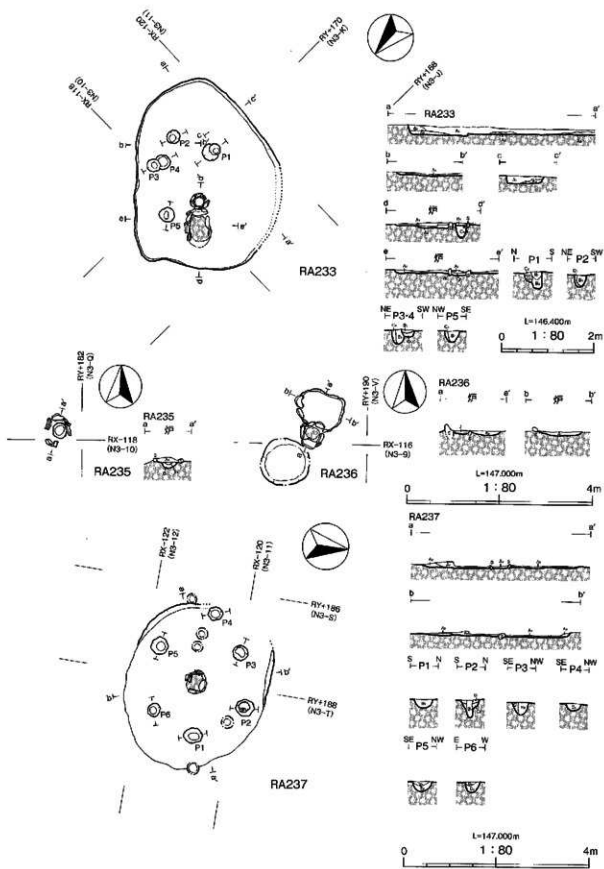
第 66 图 RA 226・227 竖穴住居跡、RA 228 炉跡、RP016 埋設土器



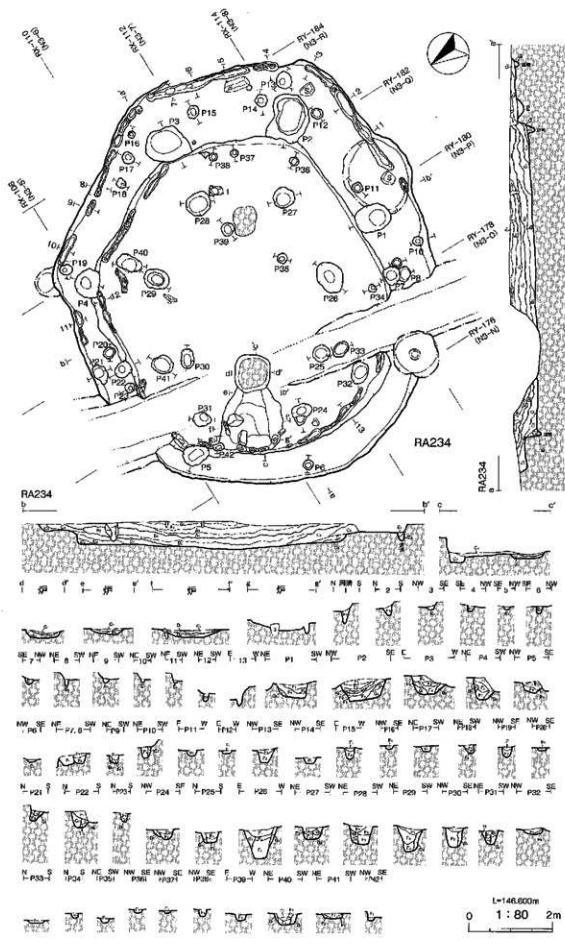
第 67 图 RA229 竖穴住居跡



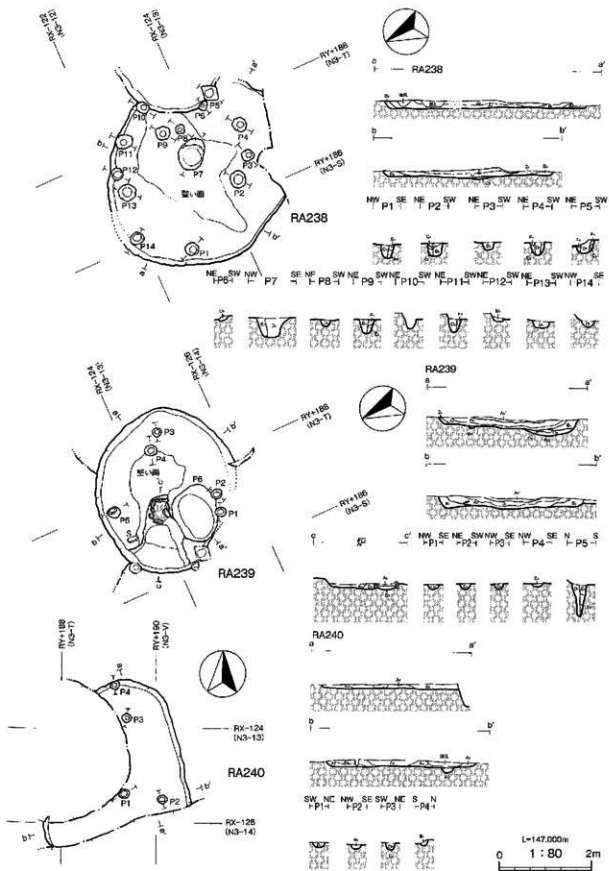
第 68 圖 R A 230~232 竪穴住居跡



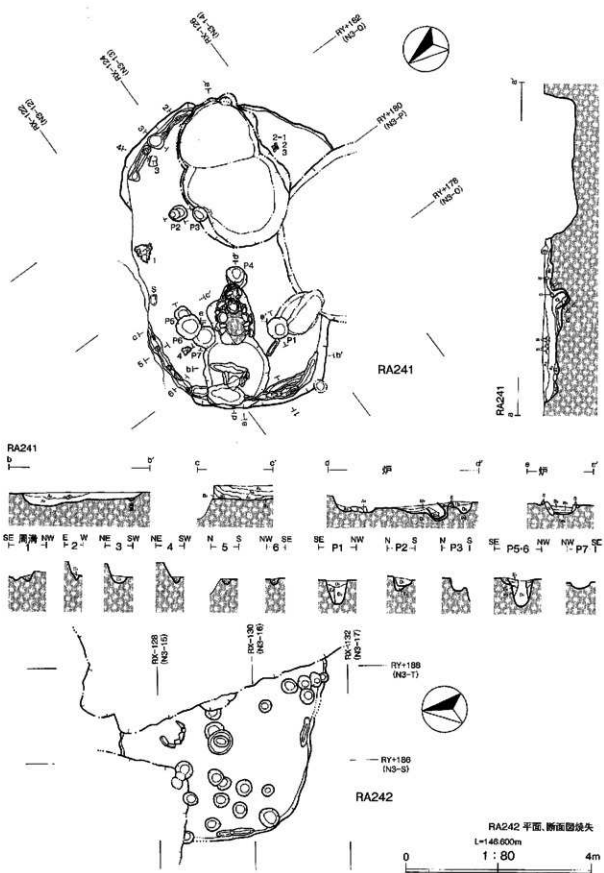
第 69 图 R A 233 · 237 型穴住居跡、R A 235 · 236 炉跡



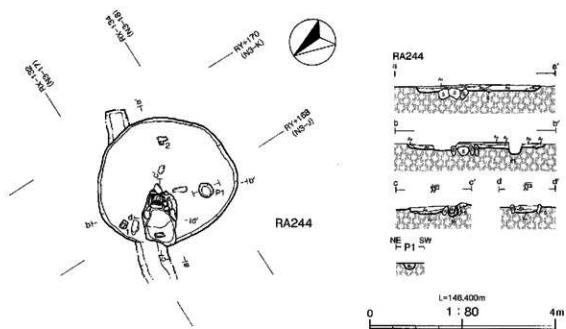
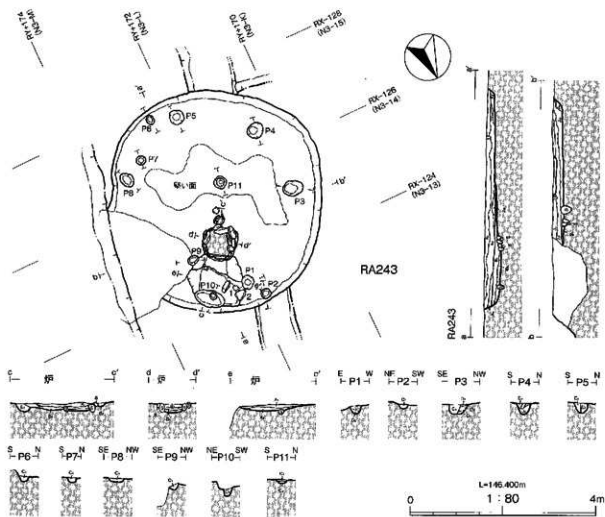
第 70 圖 RA234 雙穴住居跡



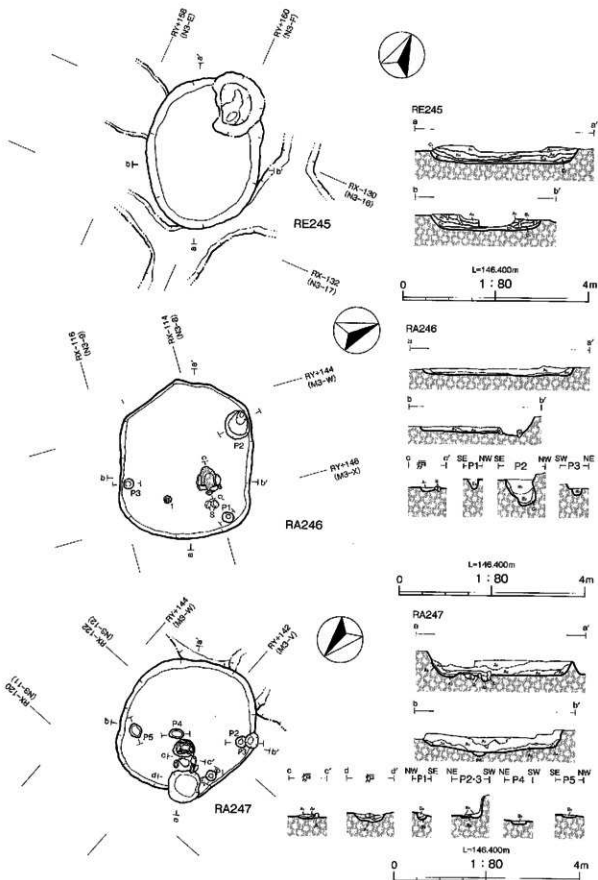
第 71 图 R A 238~240 竖穴住居跡



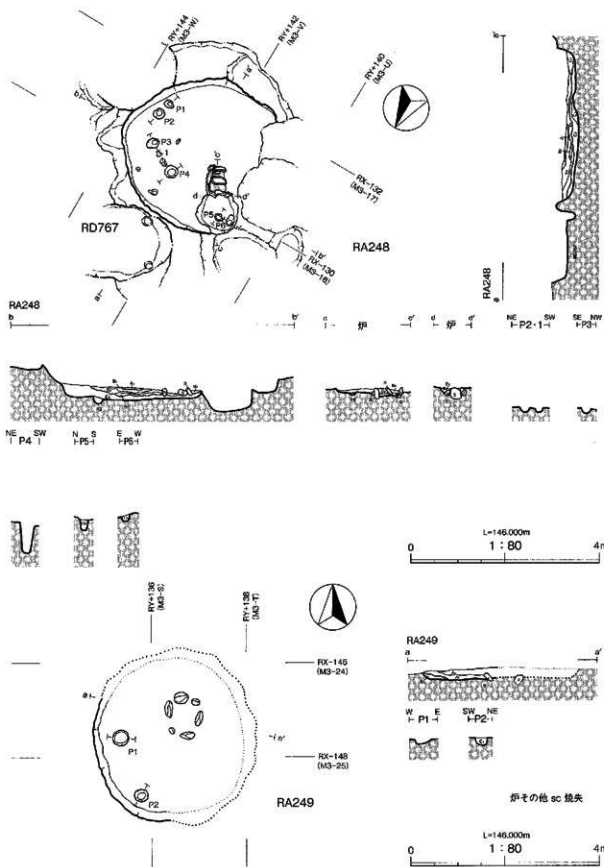
第 72 図 RA241・242 竪穴住居跡



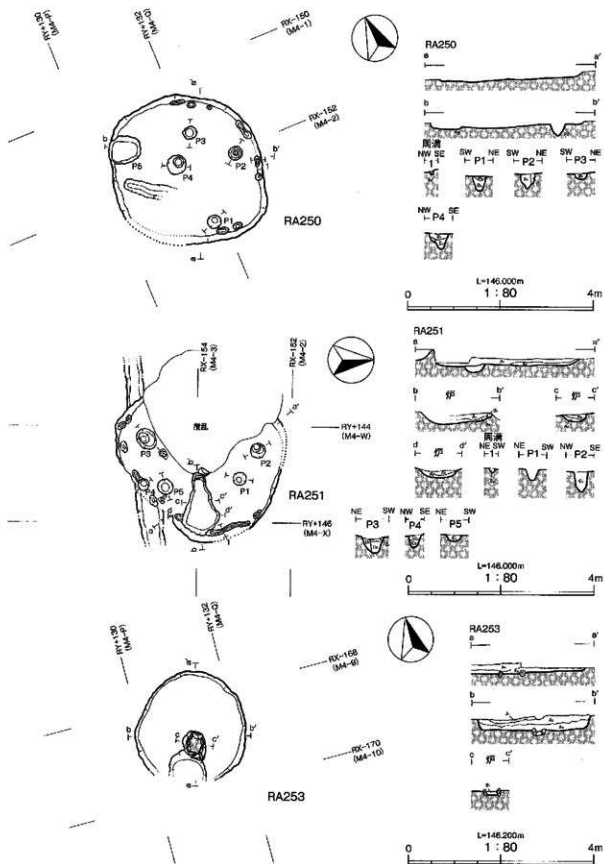
第 73 图 R A 243 · 244 壁穴住居跡



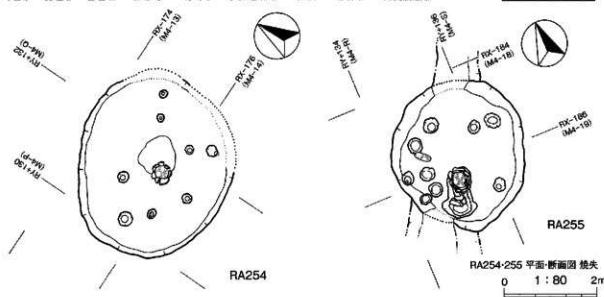
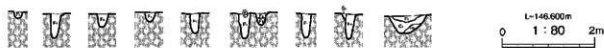
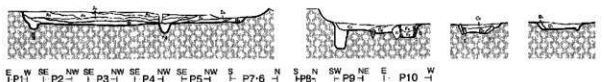
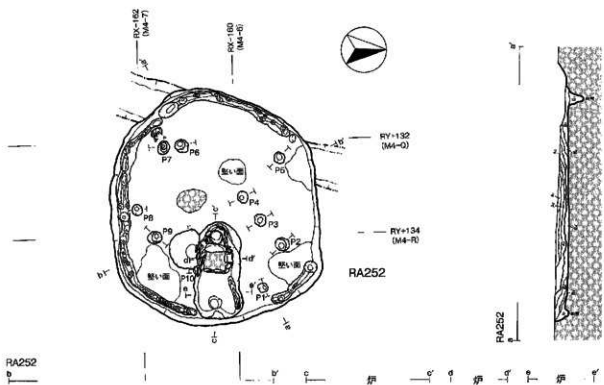
第 74 圖 RE245 暨穴跡、RA246・247 暨穴住層跡



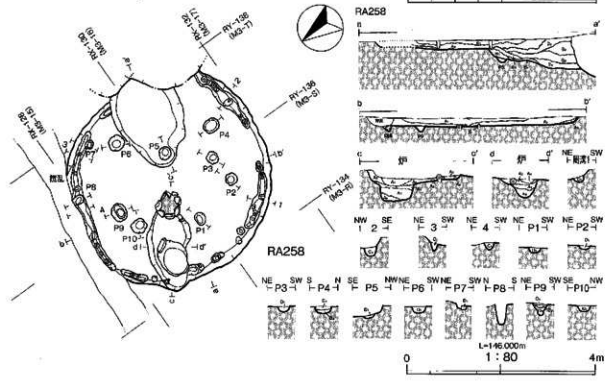
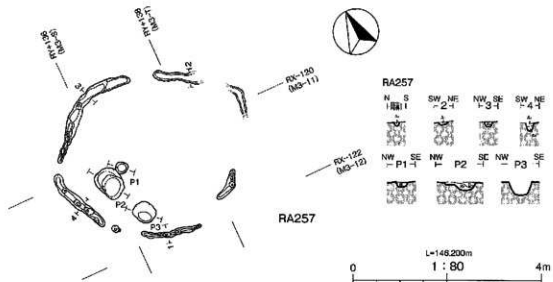
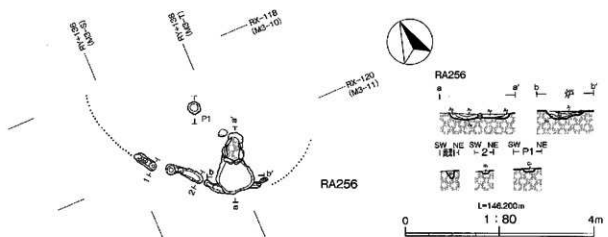
第 75 図 R A 248 ・ 249 窪穴住居跡



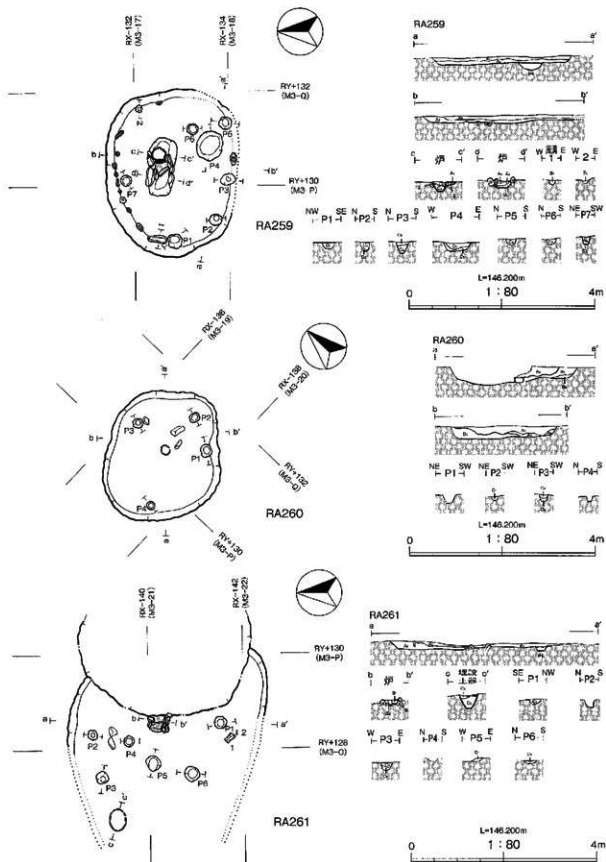
第 76 図 R A 250・251・253 竪穴住居跡



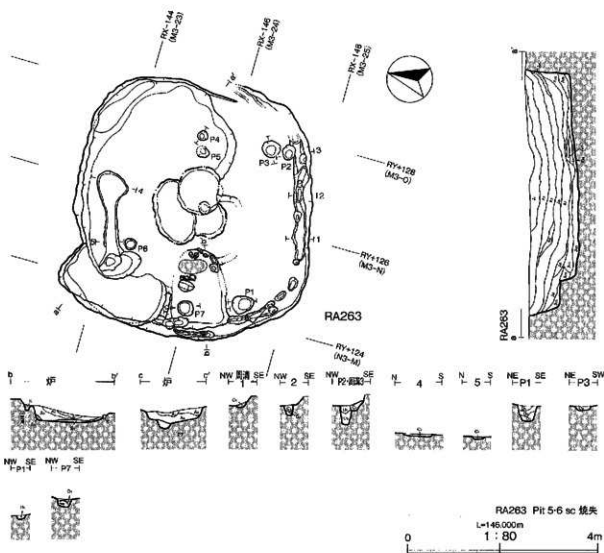
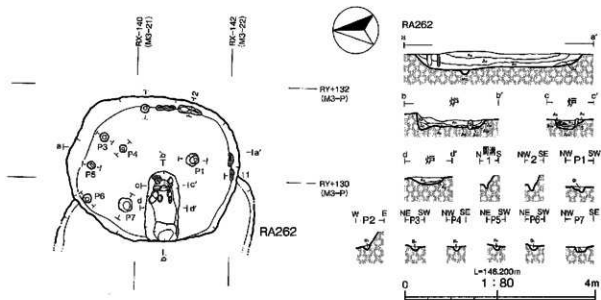
第 77 図 R A 252・254・255 雙穴住居跡



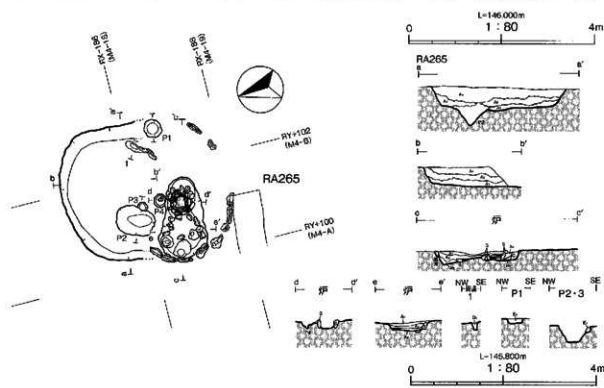
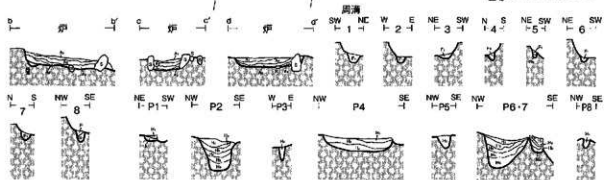
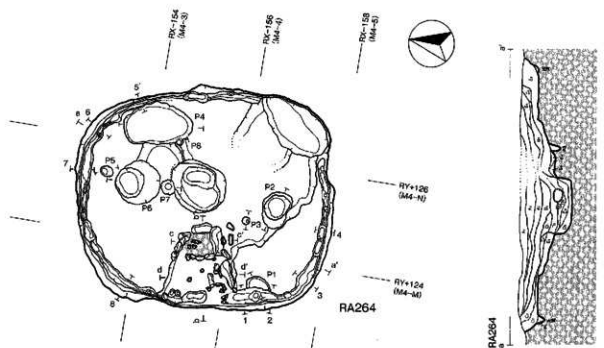
第 78 図 RA256~258 竪穴住居跡



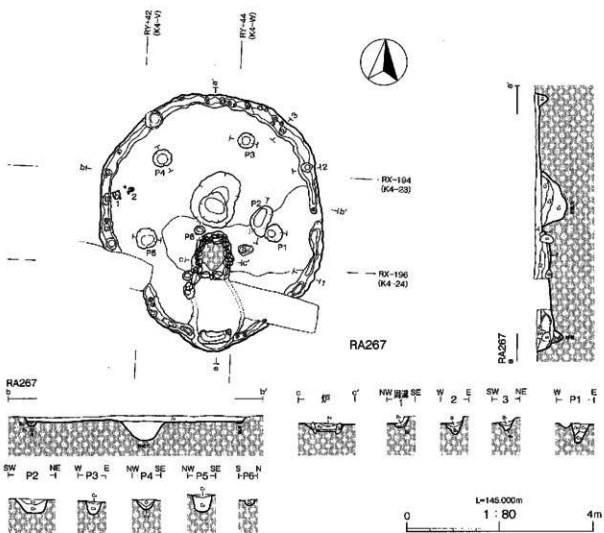
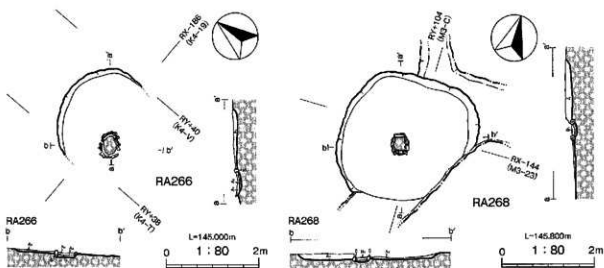
第 79 図 R A 259~261 型穴住居跡



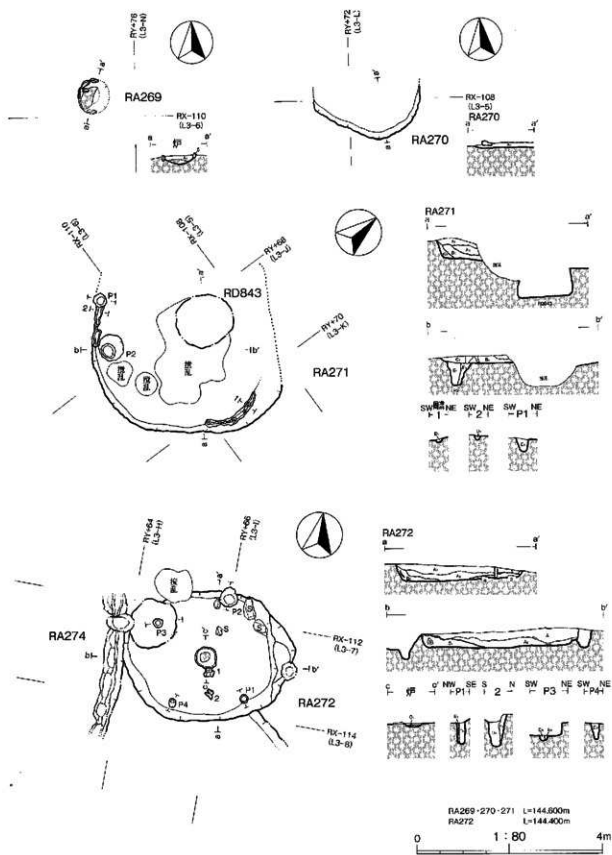
第 80 图 R A 262 · 263 整穴住居跡



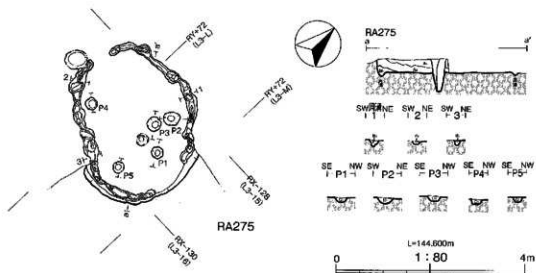
第 81 图 R A 264 · 265 豎穴住居跡



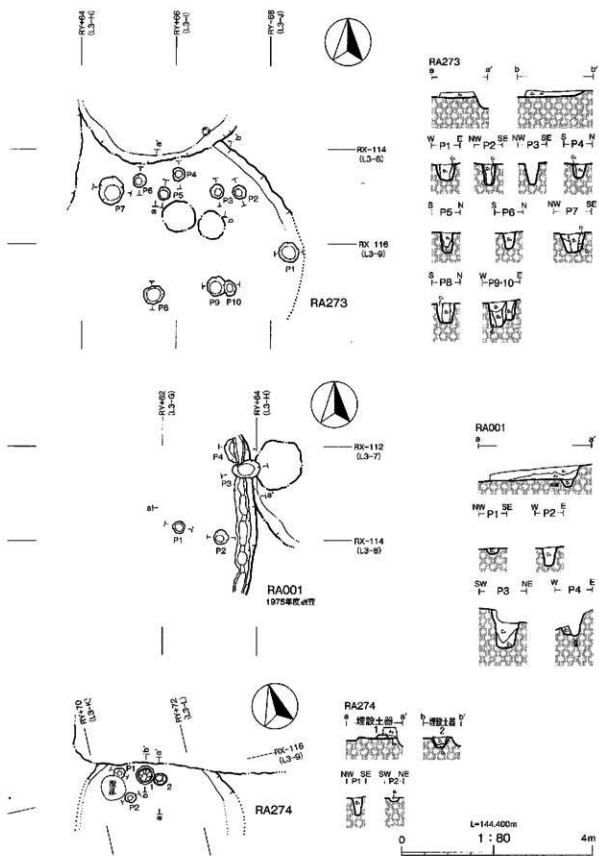
第 82 図 RA266~268 竅穴住居跡



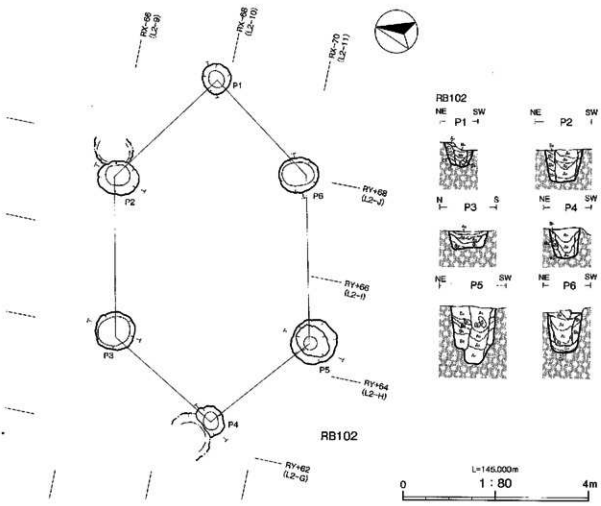
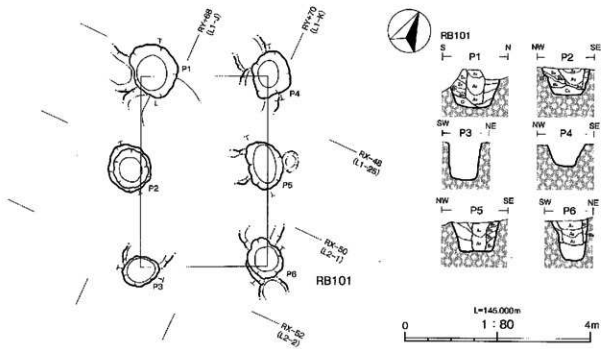
第 83 圖 R A 269 炉跡、R A 270~272 雙穴住居跡



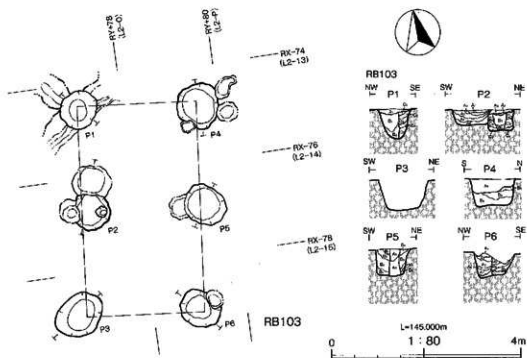
第 84 圖 R A275 壁穴住居跡



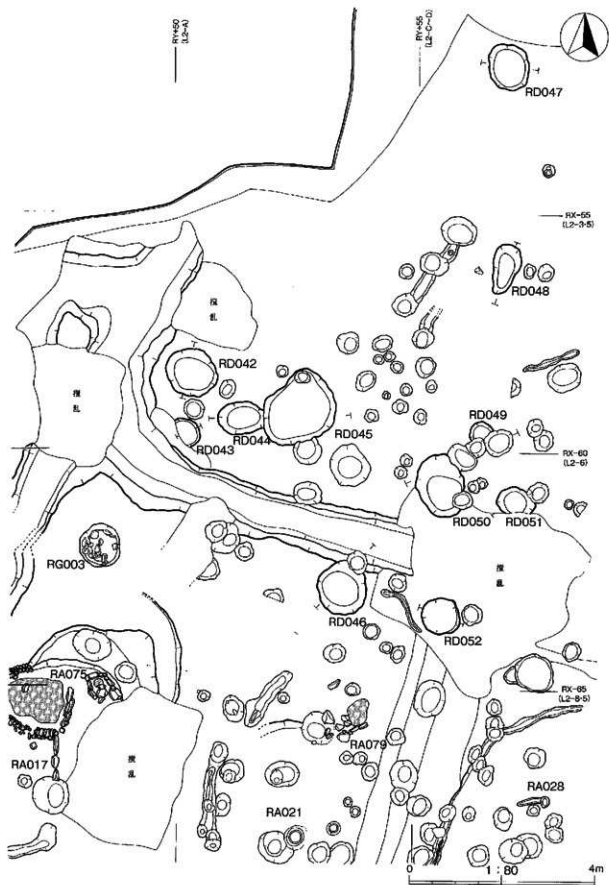
第 85 図 R A 001 竪穴住居跡1975年度調査、R A 273・274 竪穴住居跡



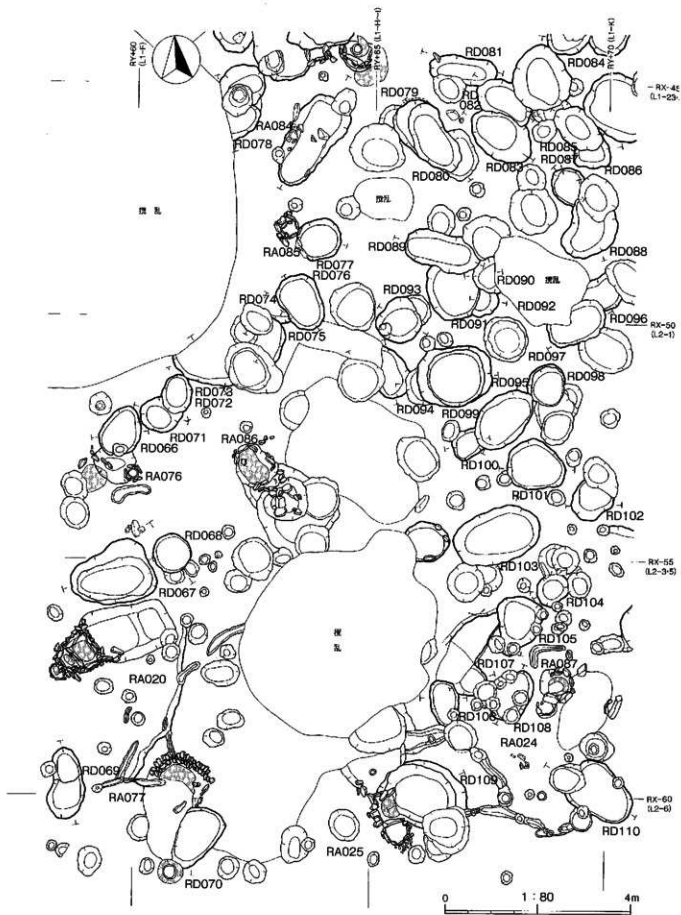
第 86 圖 R B 101 · 102 建物跡



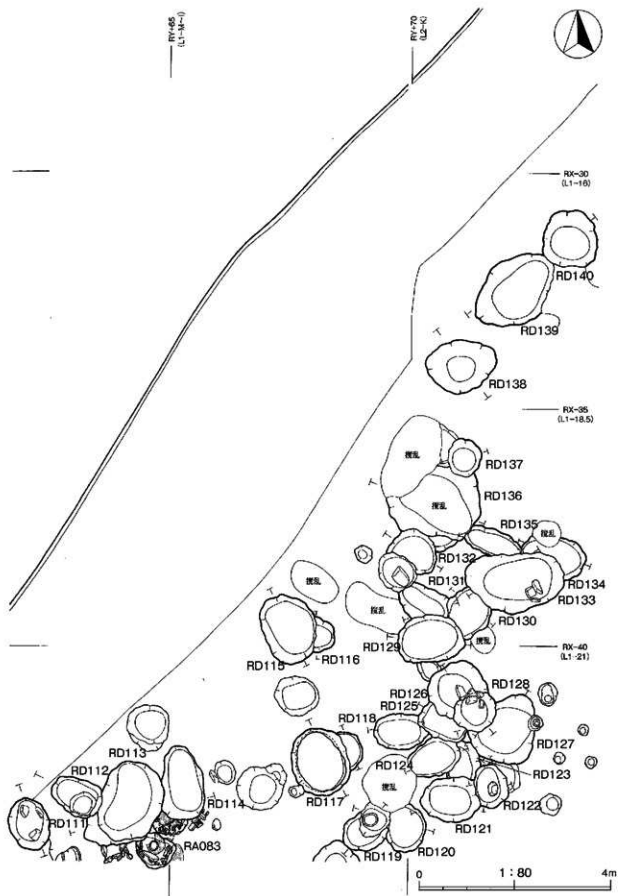
第 87 圖 RB103 獨立柱建物跡



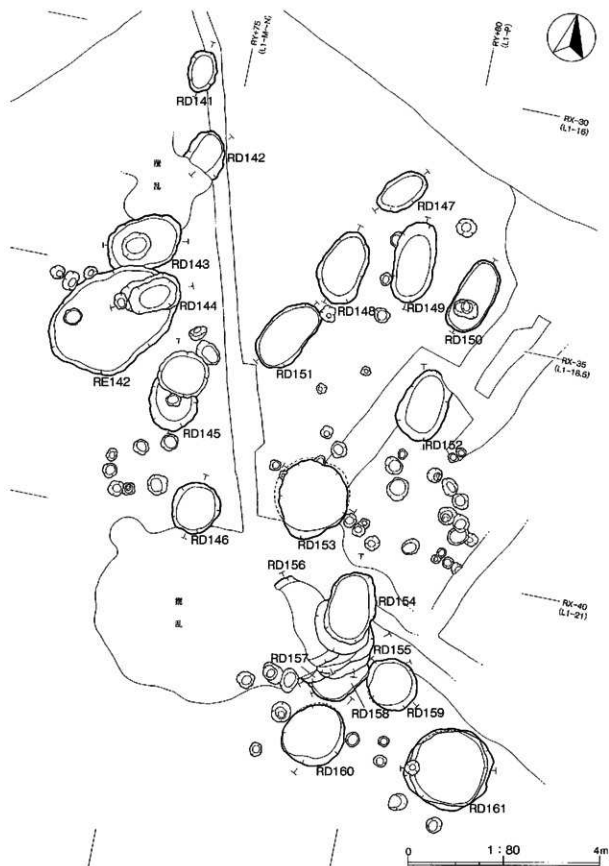
第 88 図 RD042~052 土坑



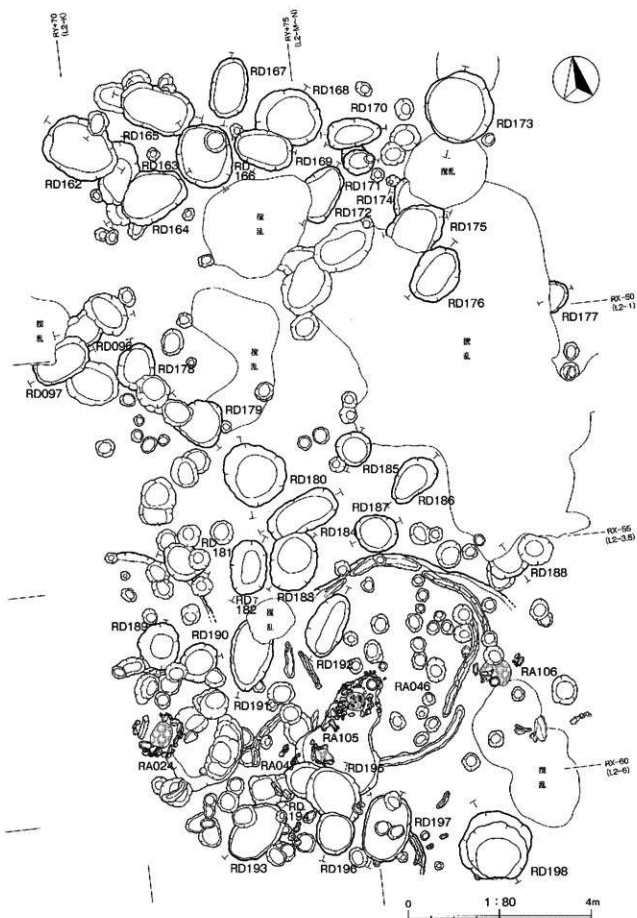
第 90 圖 RD066~110 土坑



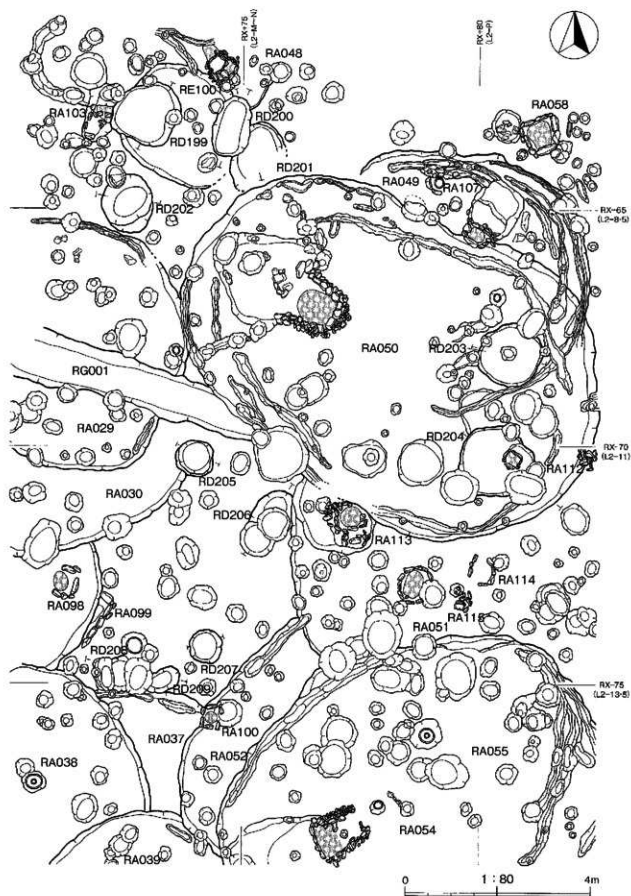
第 91 図 RD111~140 土坑



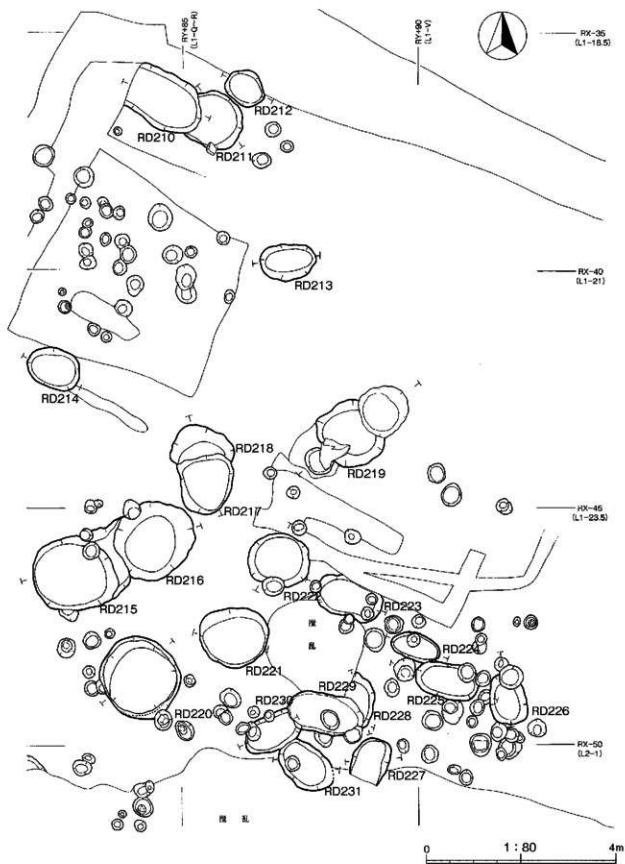
第 92 図 RD141~161 土坑



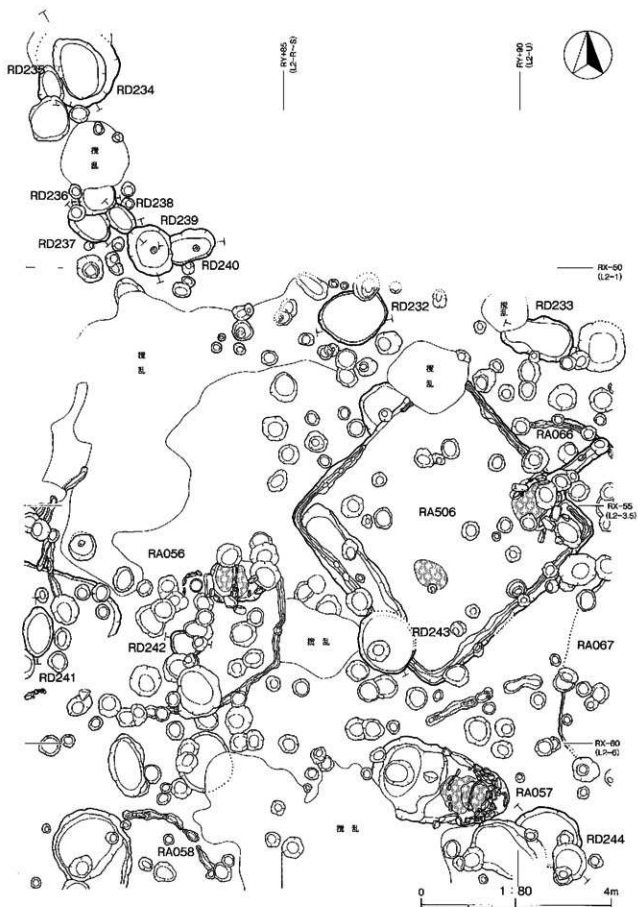
第 93 圖 R D 096 · 097 · 162 ~ 198 土坑



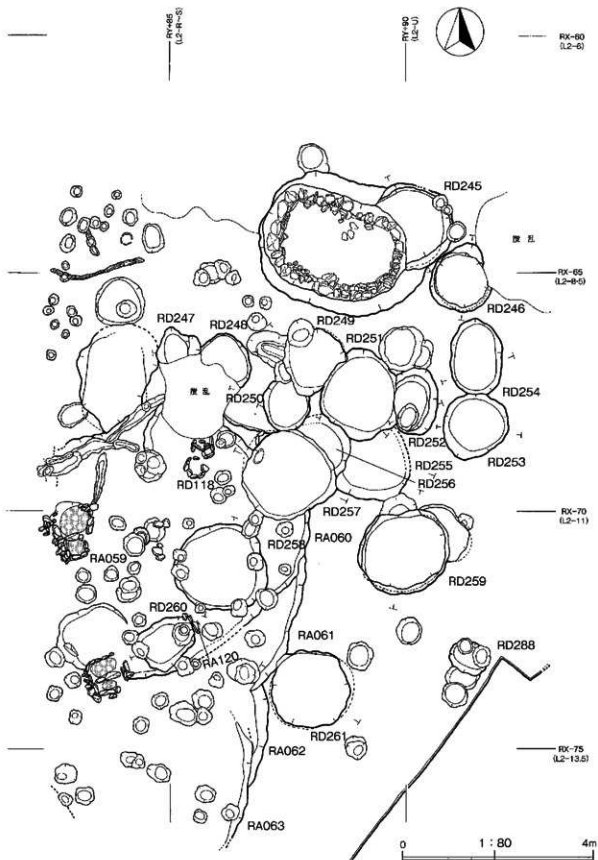
第 94 圖 RD199~209 土坑



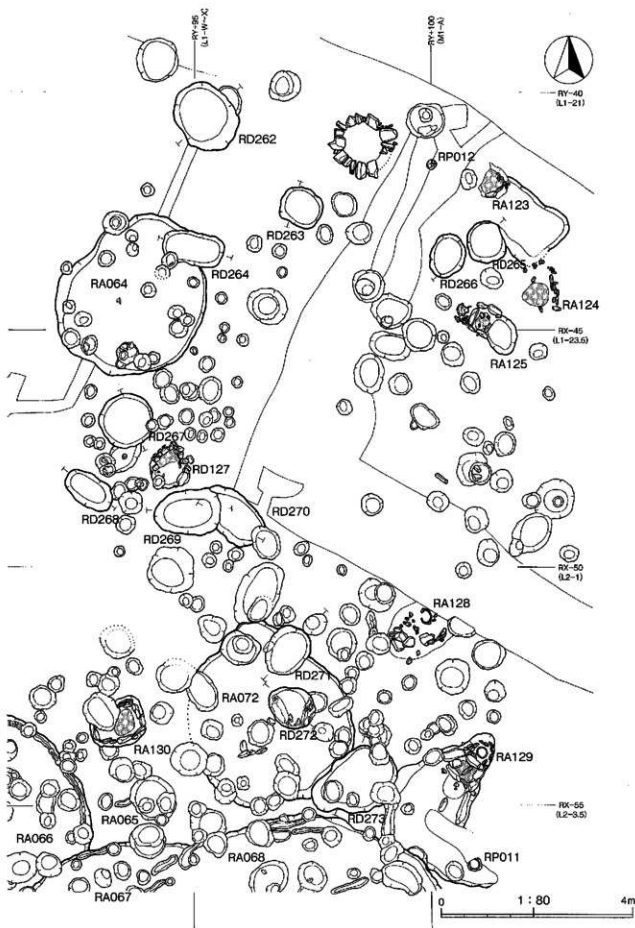
第 95 図 RD210~231 土坑



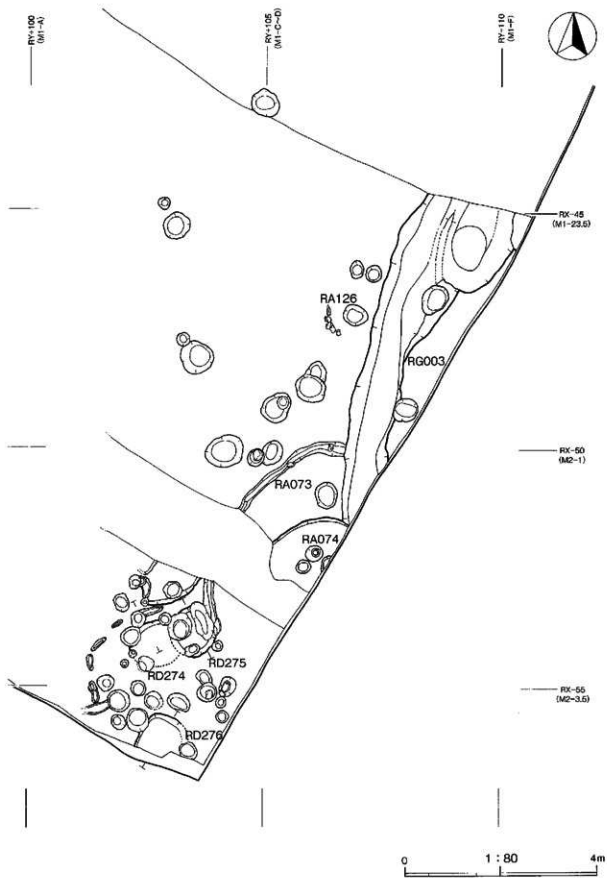
第 96 図 RD232~244 土坑



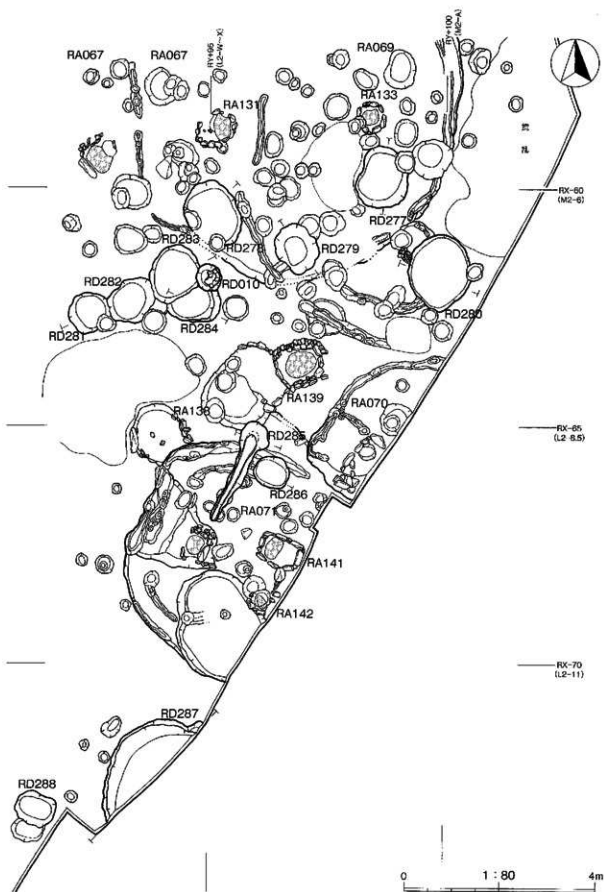
第 97 図 RD245~261 土坑



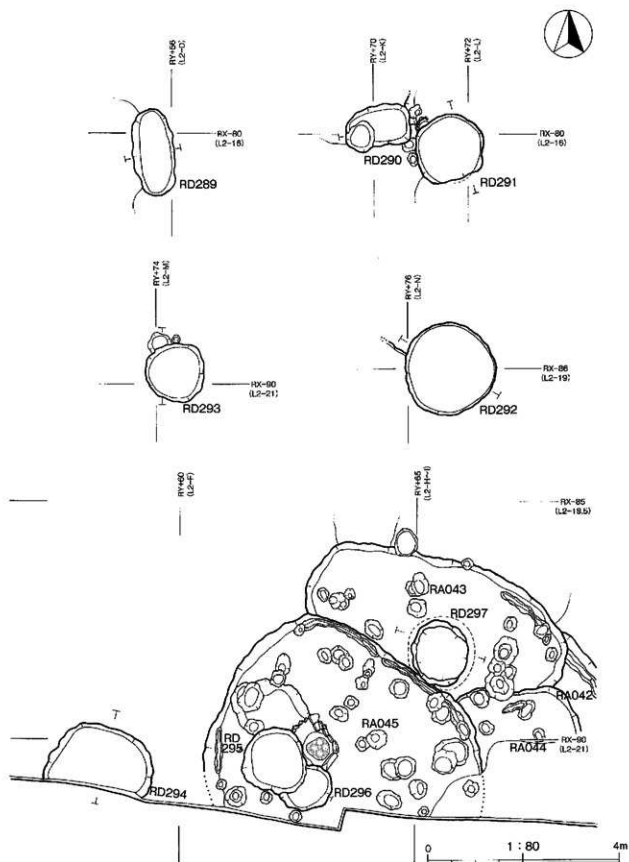
第 98 圖 RD262~273 土坑



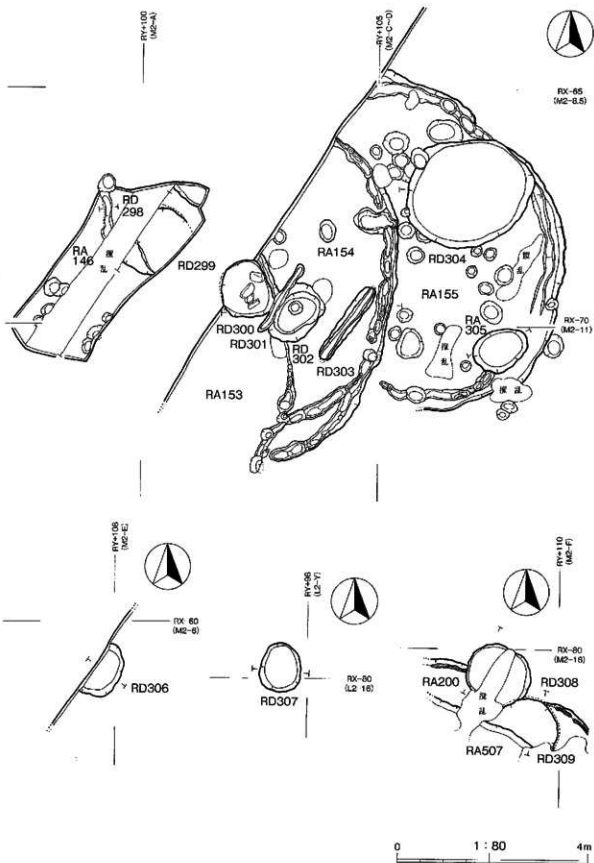
第 99 圖 RD274~276 土坑



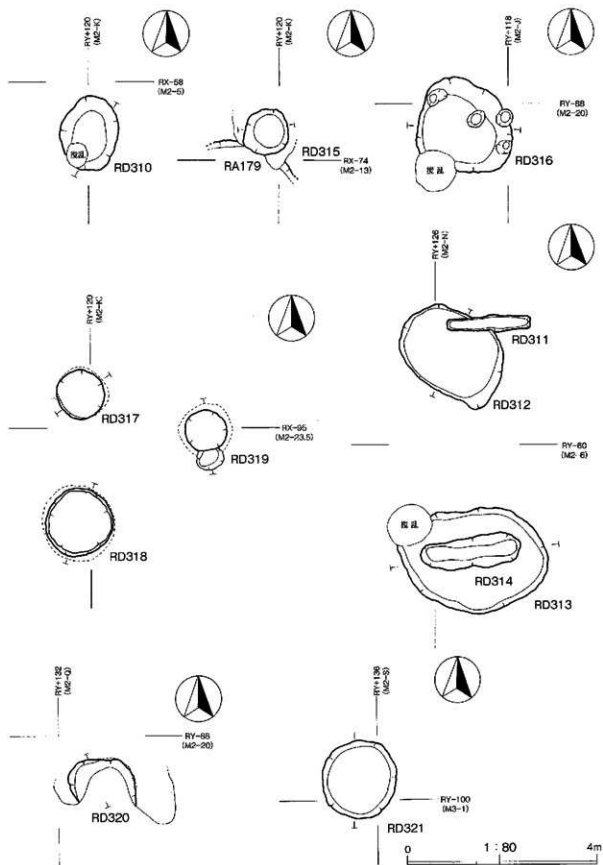
第 100 圖 RD277~288 土坑



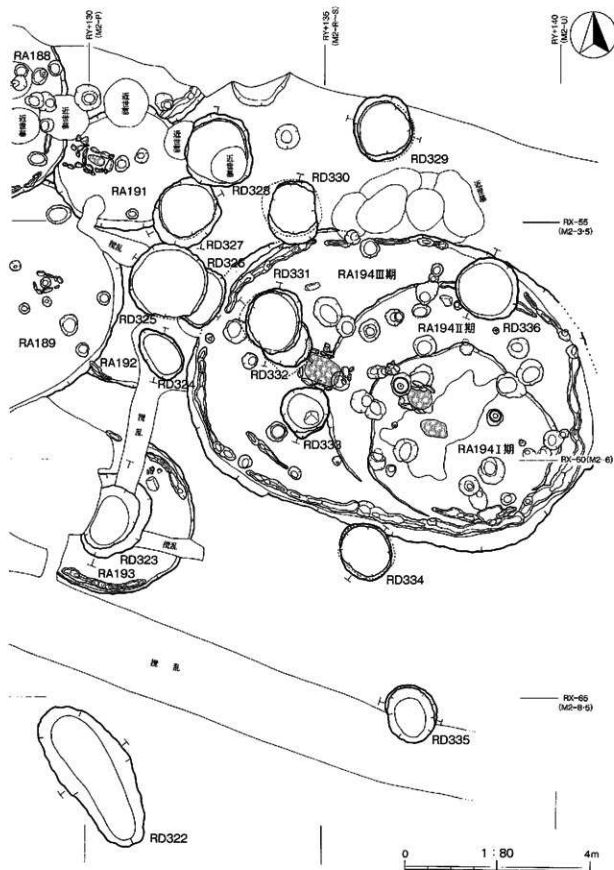
第 101 圖 RD289~297 土坑



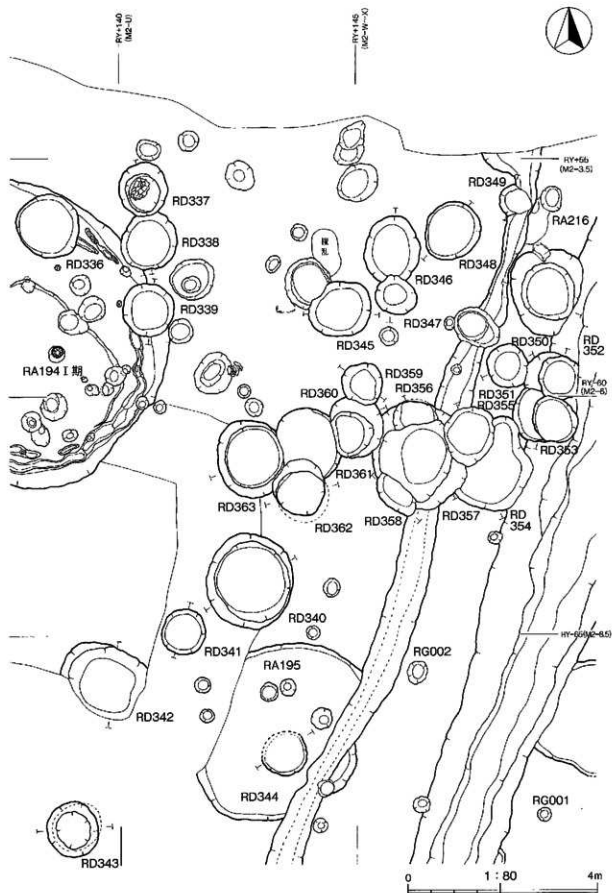
第 102 图 RD298~309 土坑



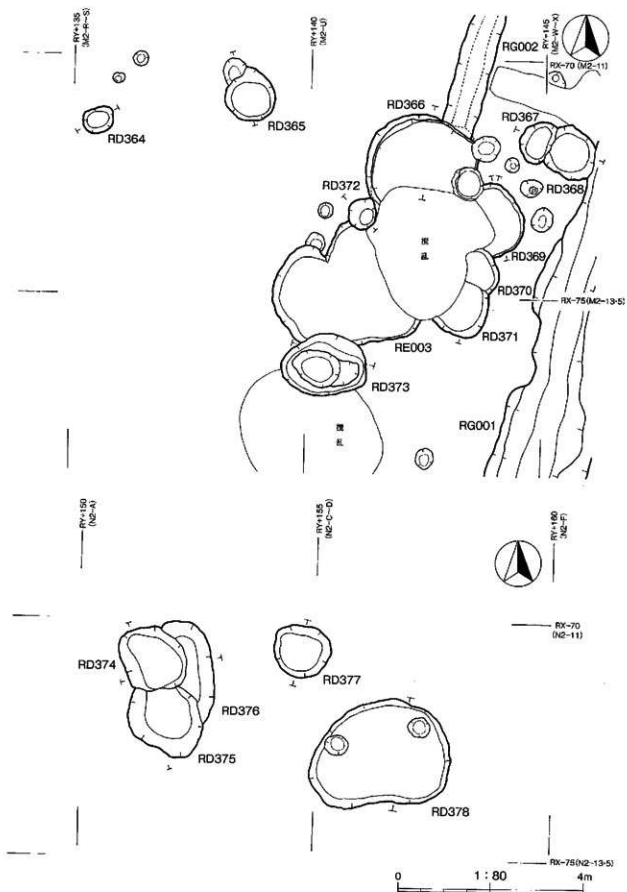
第 103 圖 RD310~321 土坑



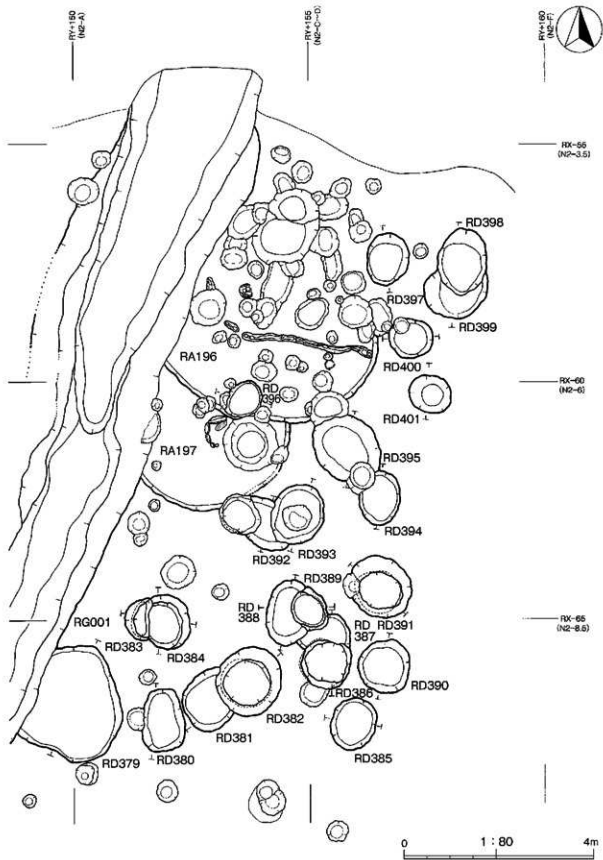
第 104 圖 R D 322~336 土坑



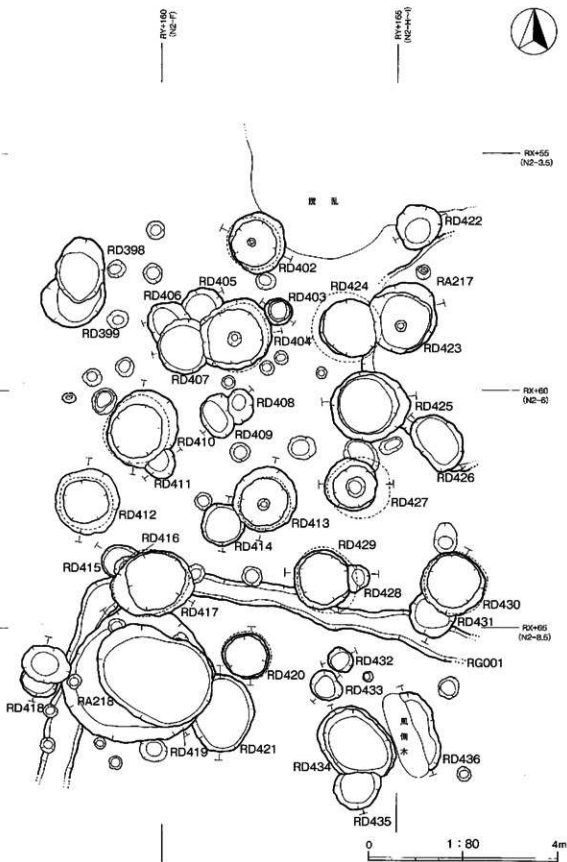
第 105 图 RD337~363 土坑



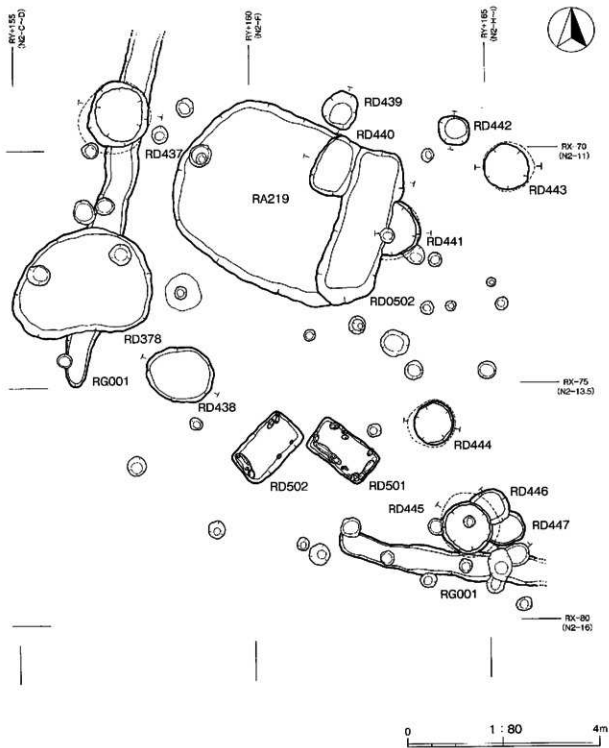
第 106 図 RD364~378 土坑



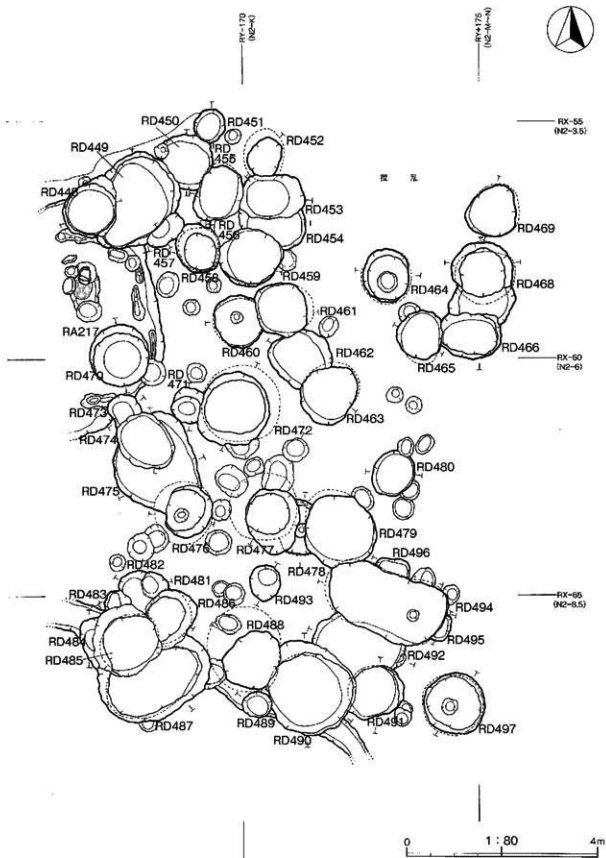
第 107 图 RD379~401 土坑



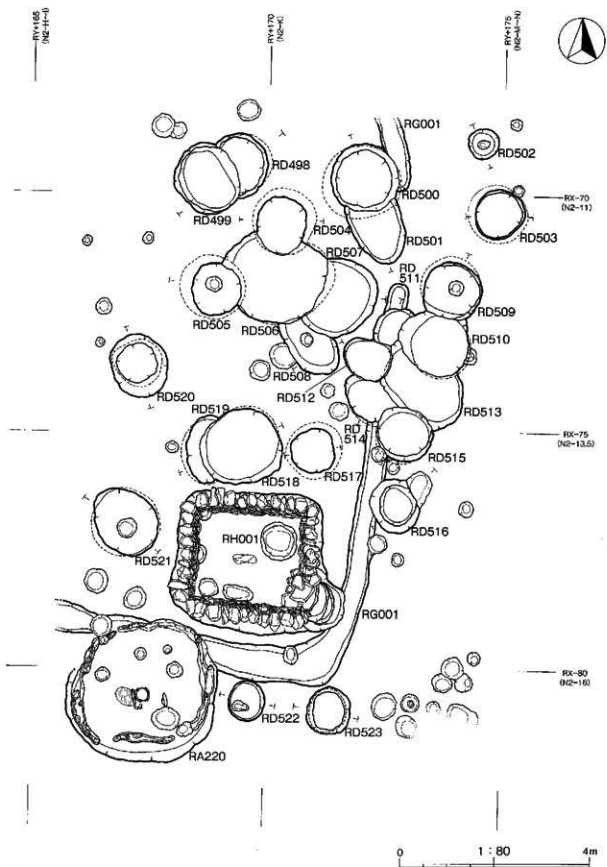
第 108 圖 RD402~436 土坑



第 109 图 RD 437~447 土坑



第 110 图 RD448~497 土坑

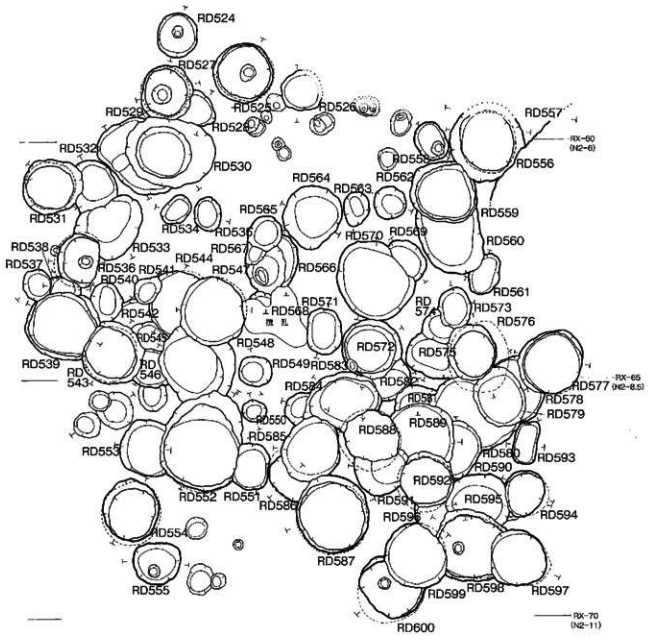


第 111 图 RD498~523 土坑

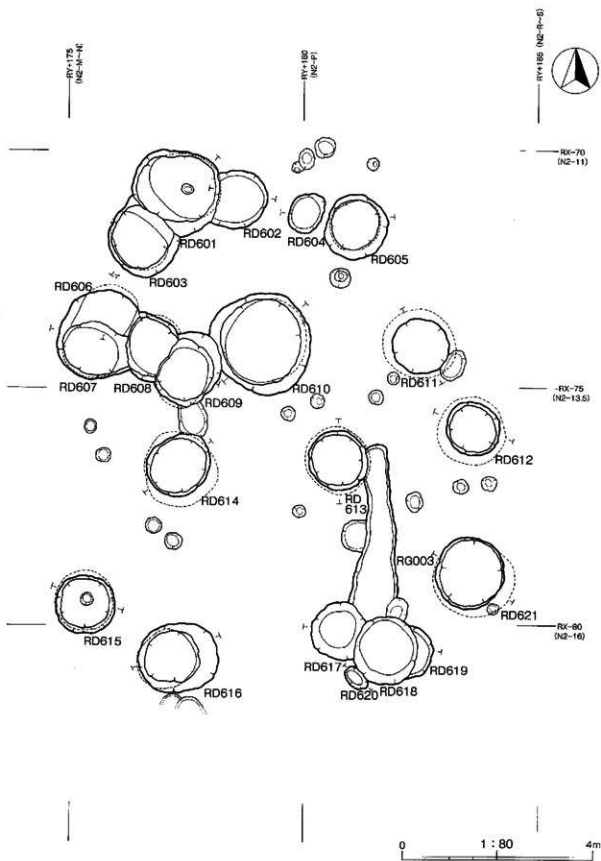
RY-175
(N2-M-10)

RY-180
(N2-P)

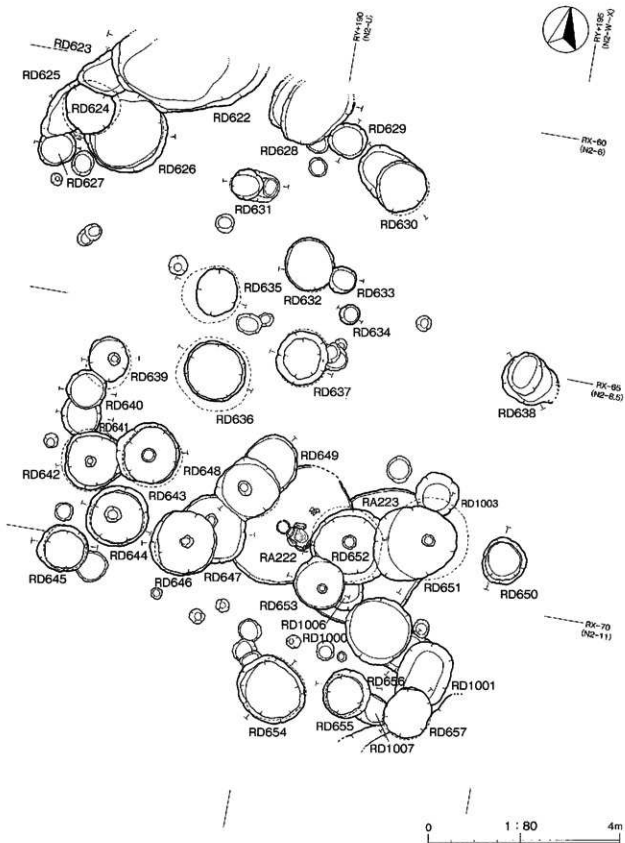
RY-185
(N2-R-8)



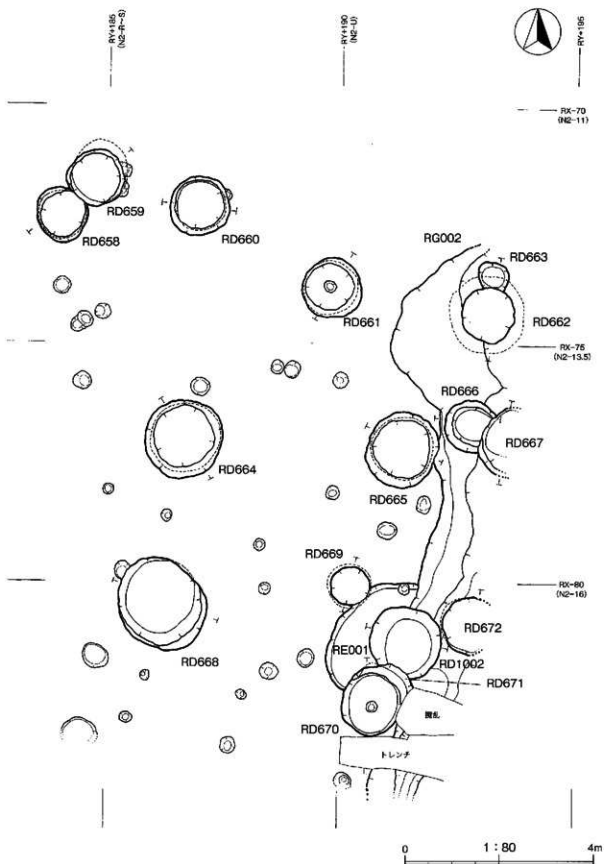
第 112 図 RD524~600 土坑



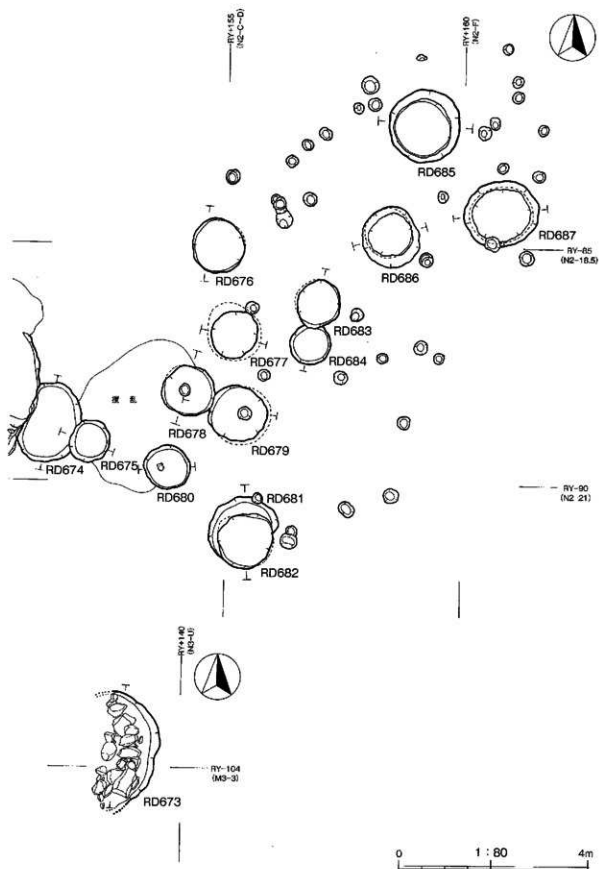
第 113 圖 RD601~620 土坑



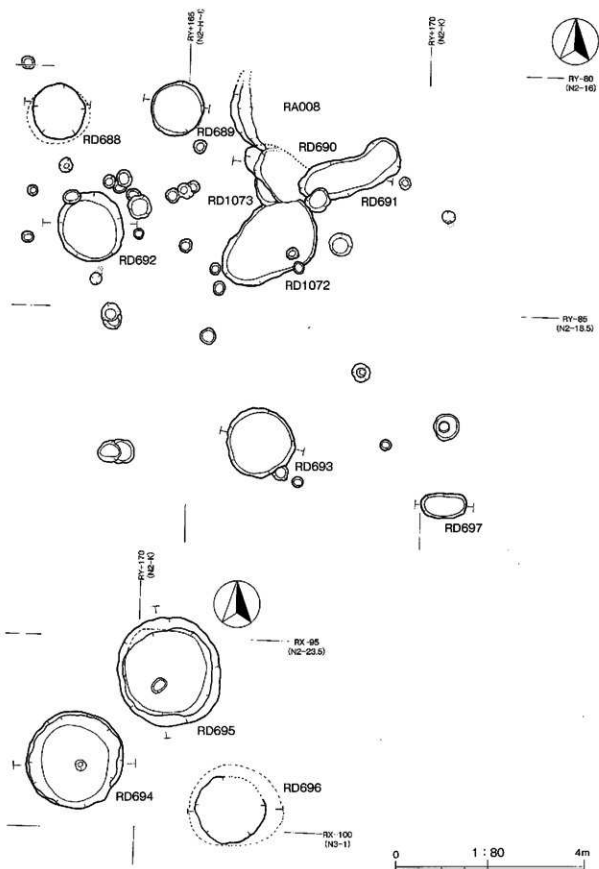
第 114 図 RD622~657 土坑



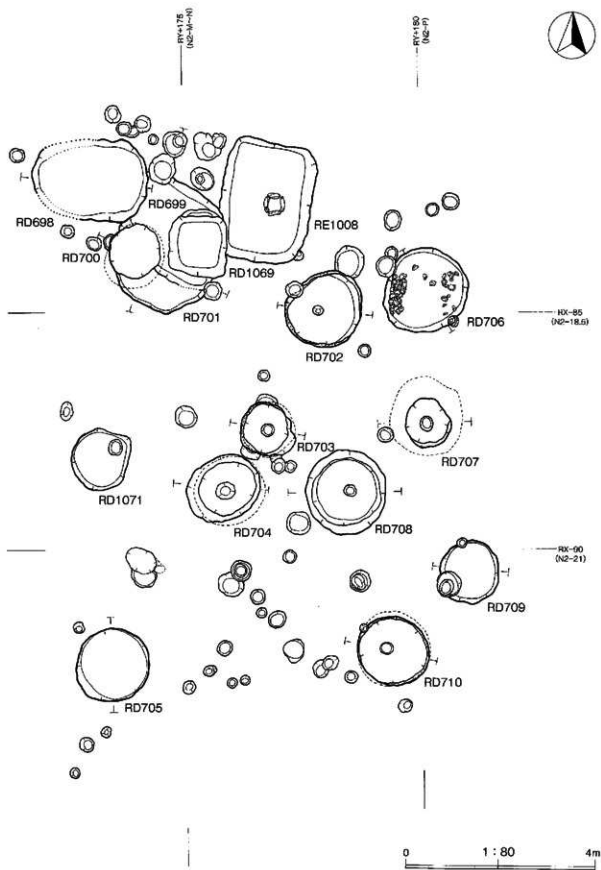
第 115 図 RD658~672 土坑



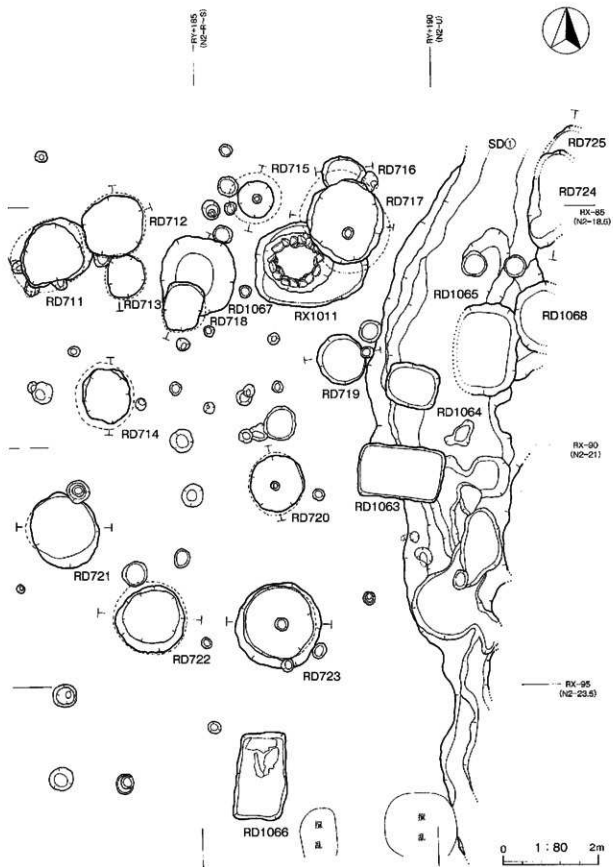
第 116 圖 RD673~687 土坑



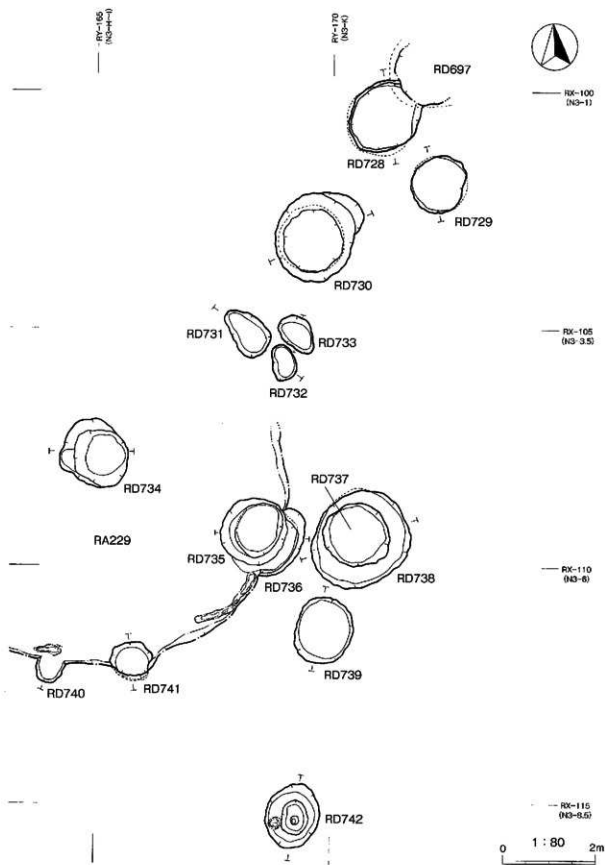
第 117 図 RD688~697 土坑



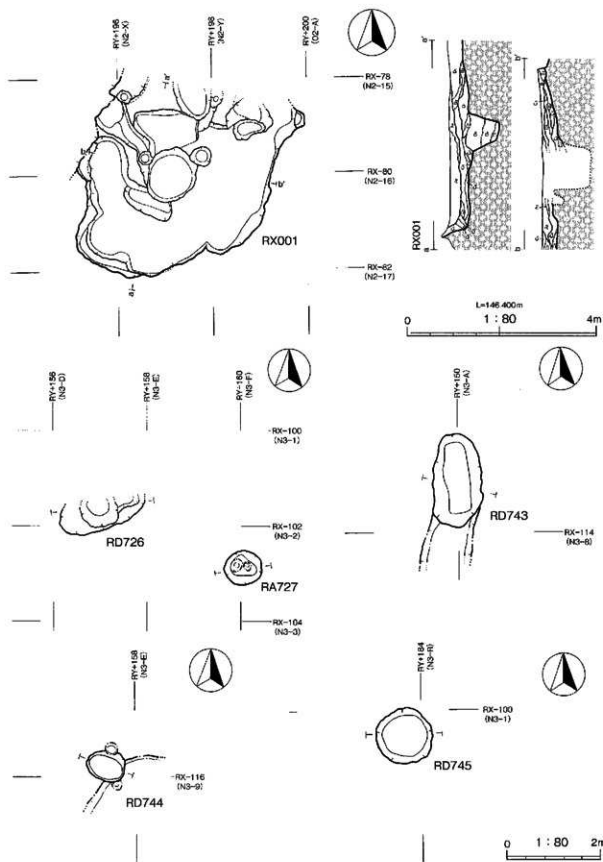
第 118 圖 RD698~710 土坑



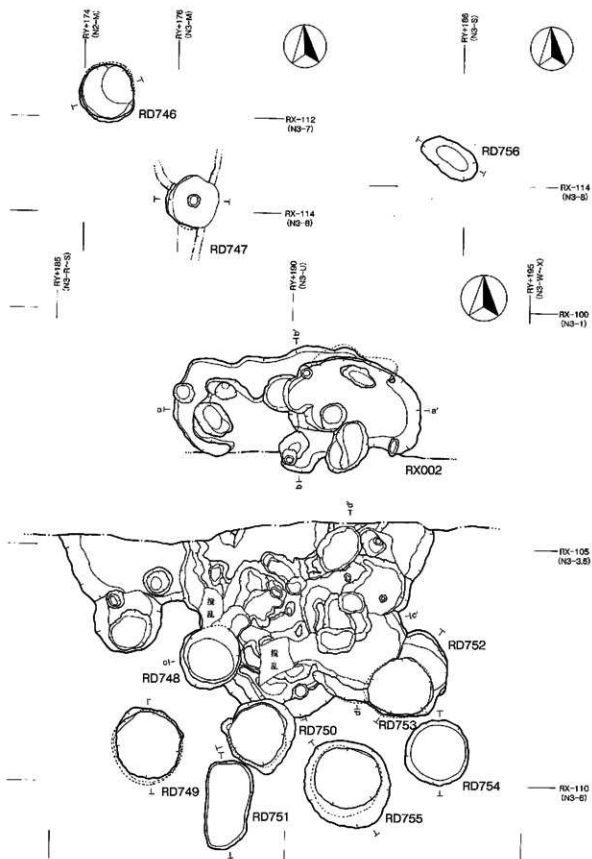
第 119 图 RD711~725 土坑



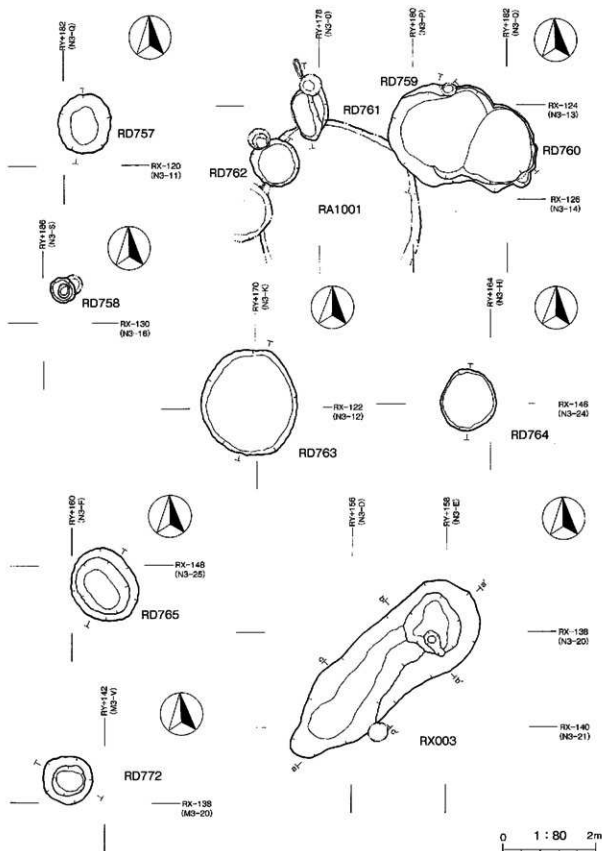
第 120 図 RD728~742 土坑



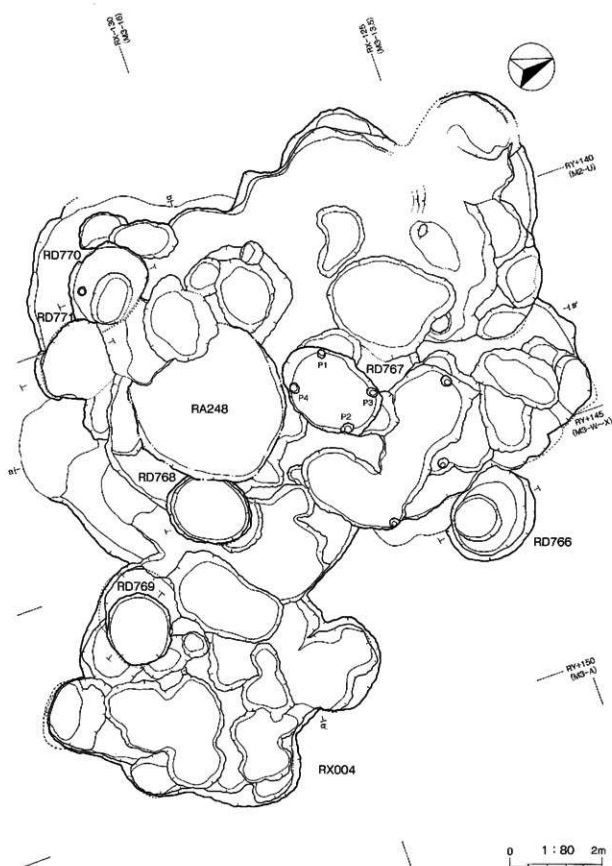
第 121 圖 R D 726・727・743~745 土坑、R X 001 土取跡



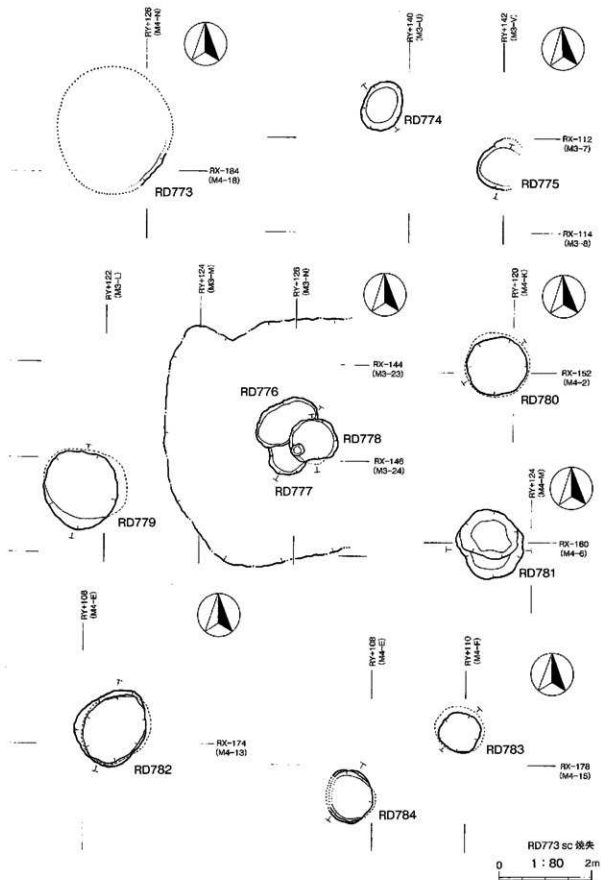
第 122 图 RD746~756 土坑、RX000 土取跡



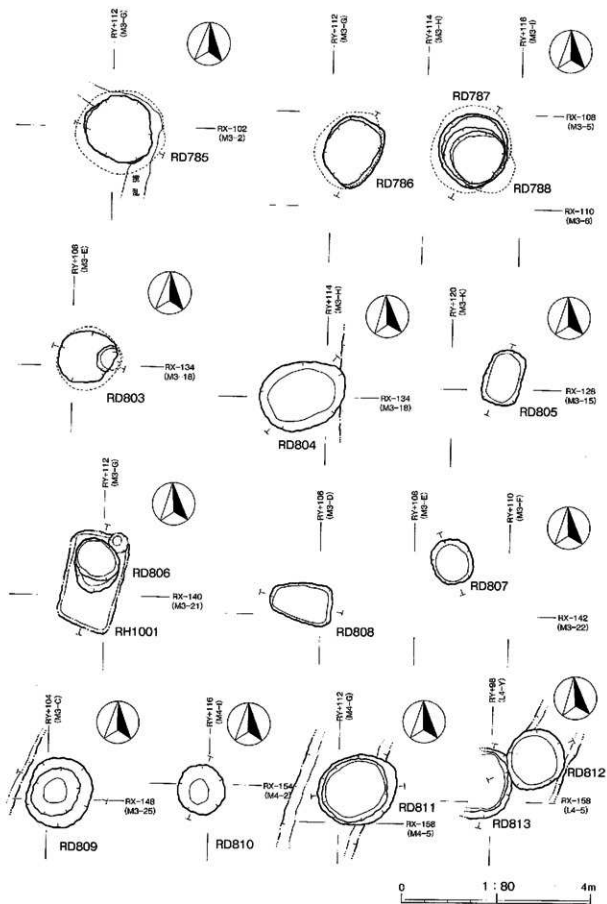
第 123 图 R D757~765·772 土坑、R X003 土取跡



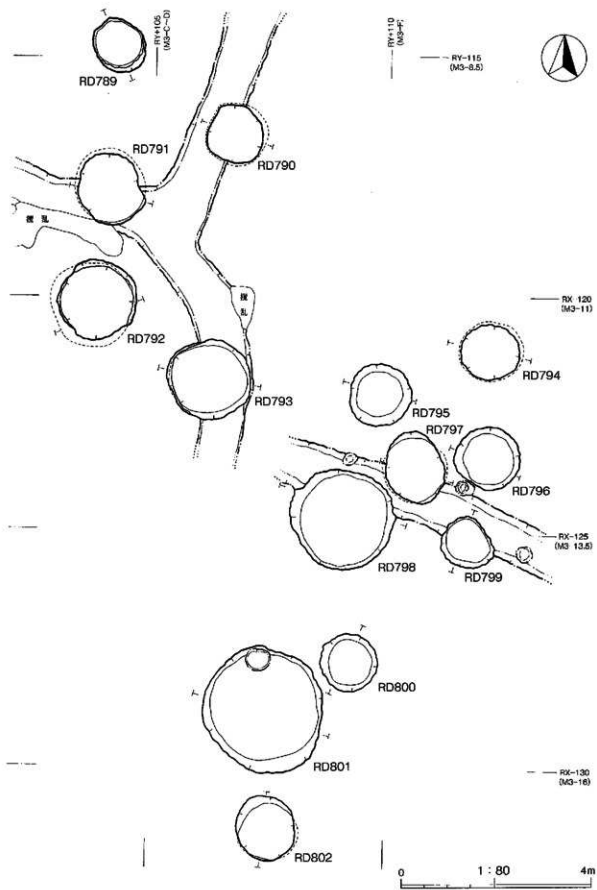
第 124 図 RD766~771 土坑、RX004 土取跡



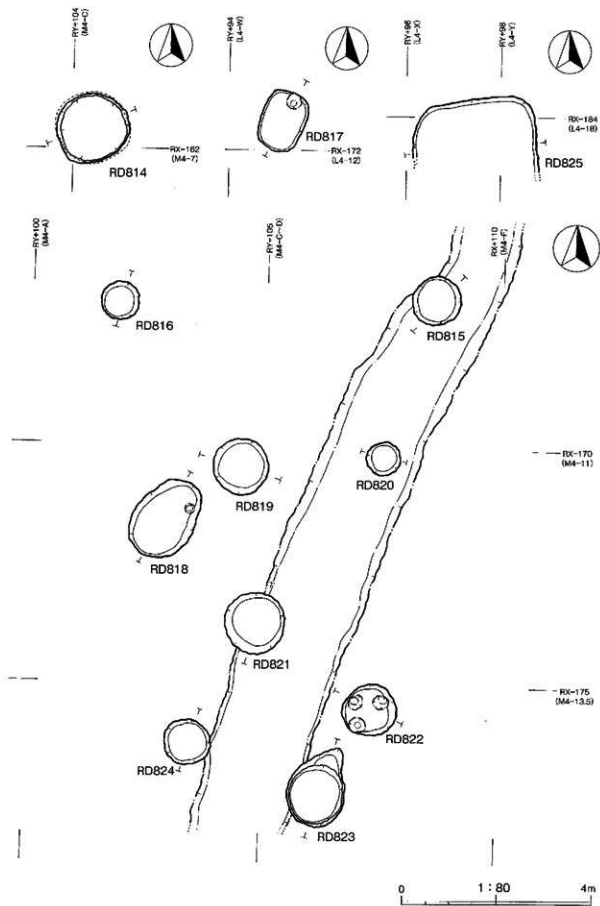
第 125 図 RD773~784 土坑



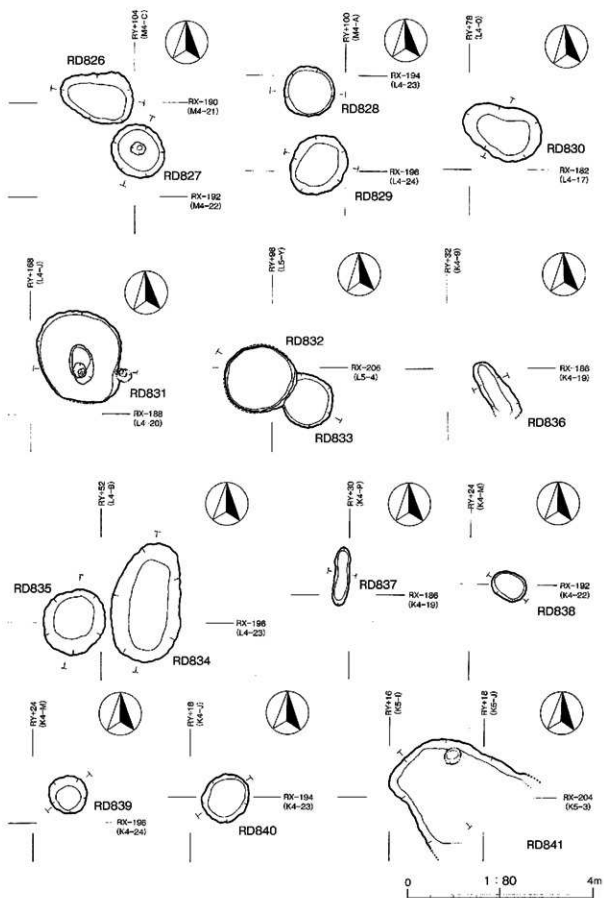
第 126 図 RD785~788・803~813 土坑



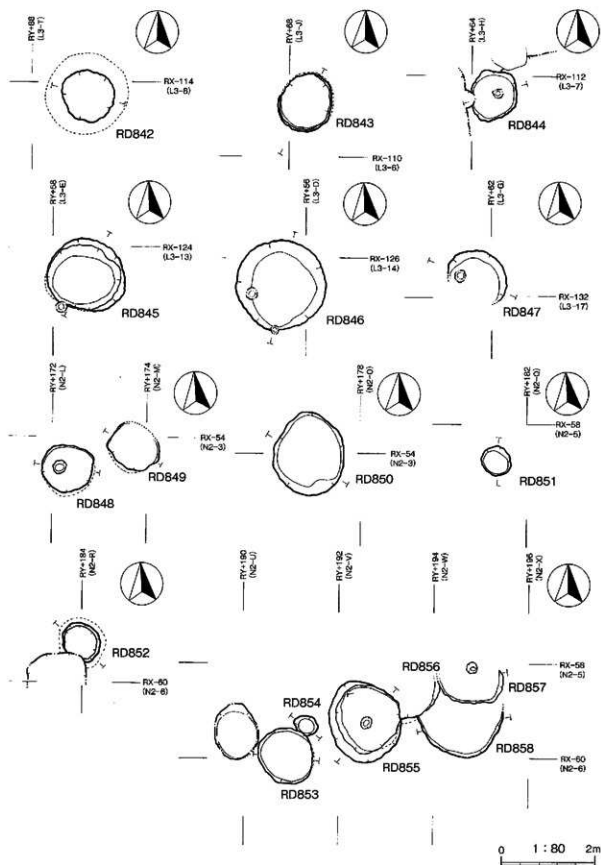
第 127 図 R D 789~802 土坑



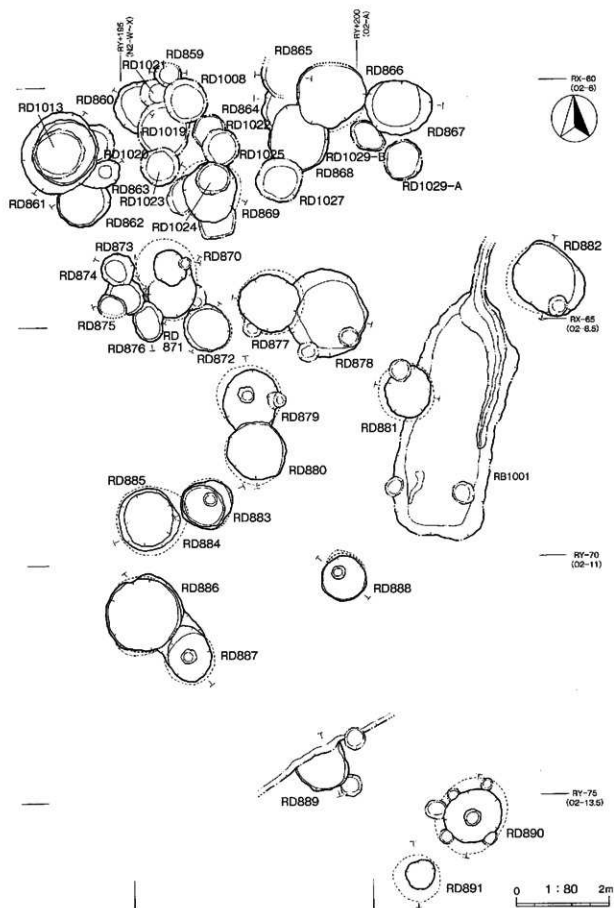
第 128 圖 RD814~825 土坑




第 129 图 RD826~841 土坑




第 130 图 RD842~858 土坑




第 131 图 RD 859~891 土坑




第 132 图 RD042~111 土坑断面




第 133 图 RD112~181 土坑断面




第 134 图 RD182~245 土坑断面




第 135 图 RD246~299 土坑断面



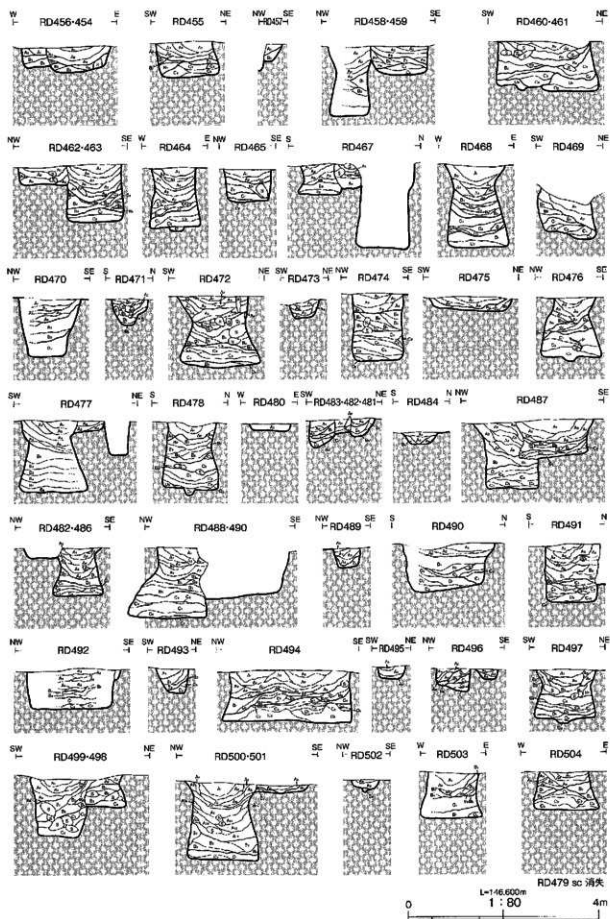
第 136 图 RD300~351 土坑断面



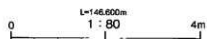

第 137 图 RD352~401 土坑断面




第 138 图 RD402~453 土坑断面




第 139 图 RD454~504 土坑剖面



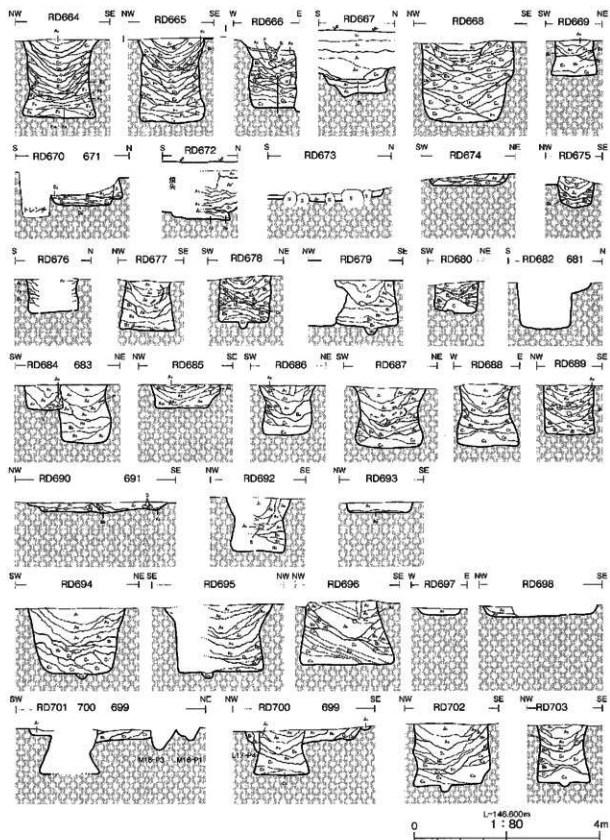
第 140 图 RD505~556 土坑断面



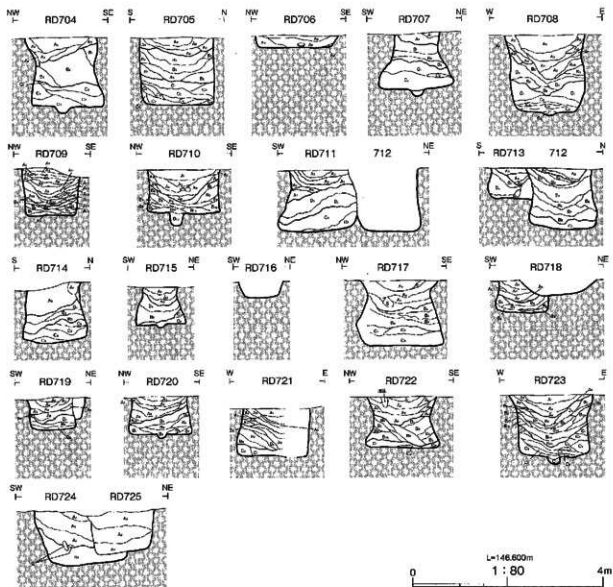
第 141 图 RD557~614 土坑断面



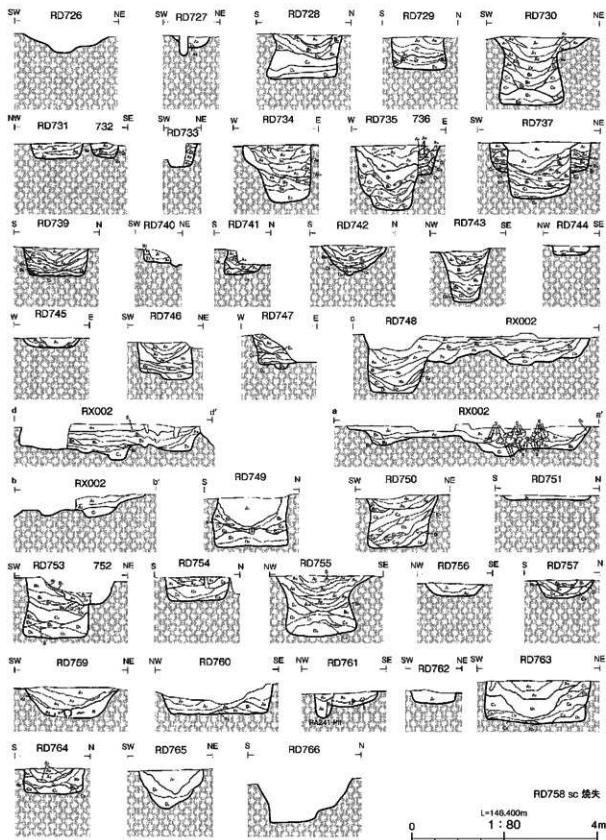
第 142 图 RD 615~663 土坑断面



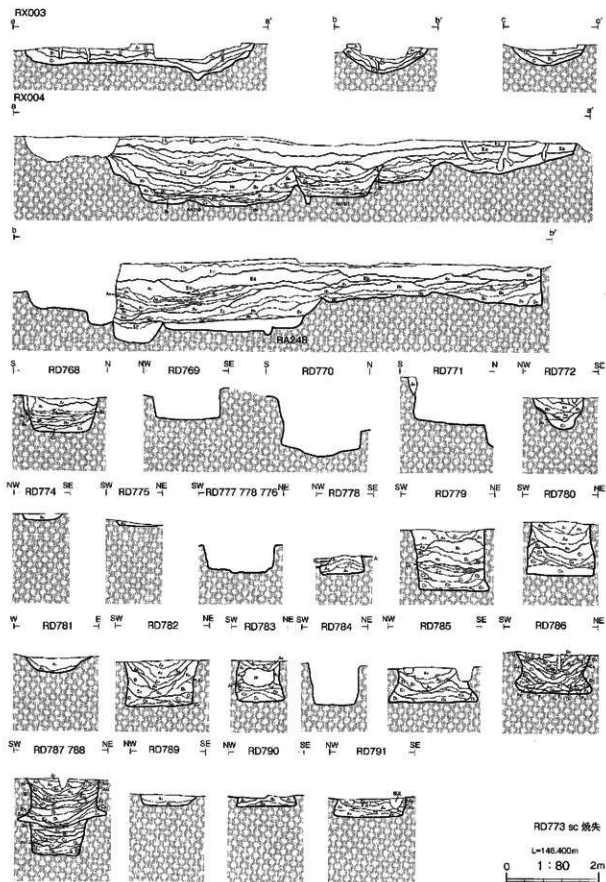
第 143 图 RD664~703 土坑断面




第 144 图 RD704~725 土坑断面




第 145 图 RD726~766 土坑断面、RX002 土取跡断面



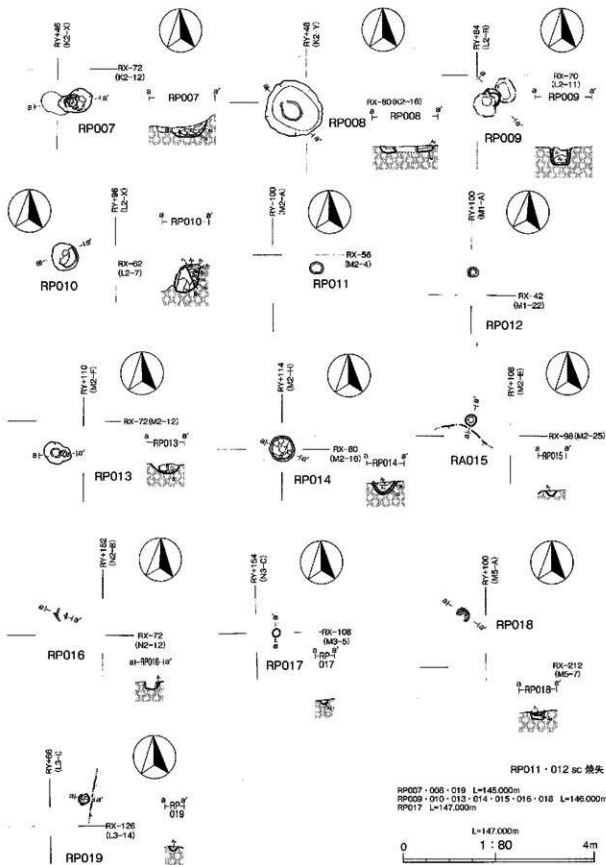
第 146 图 RD767~791 土坑断面、RX003·004 土取跡断面



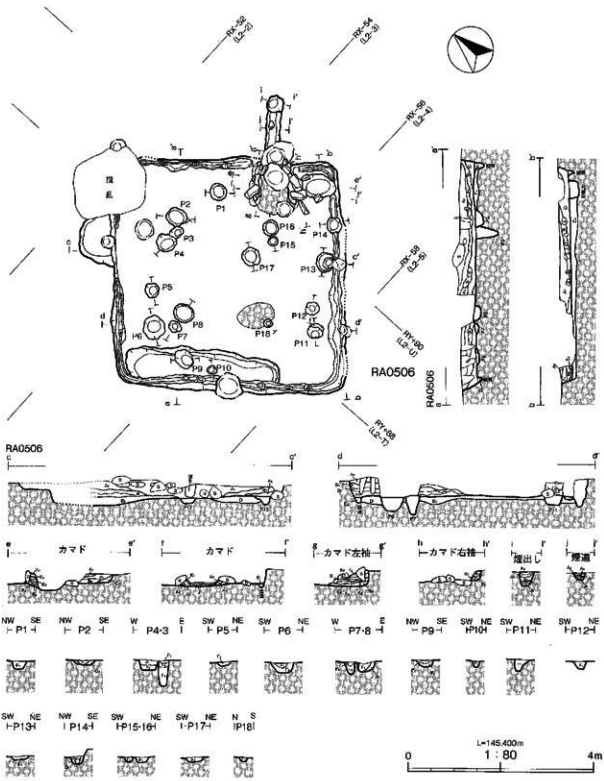
第 147 图 RD792~833 土坑断面



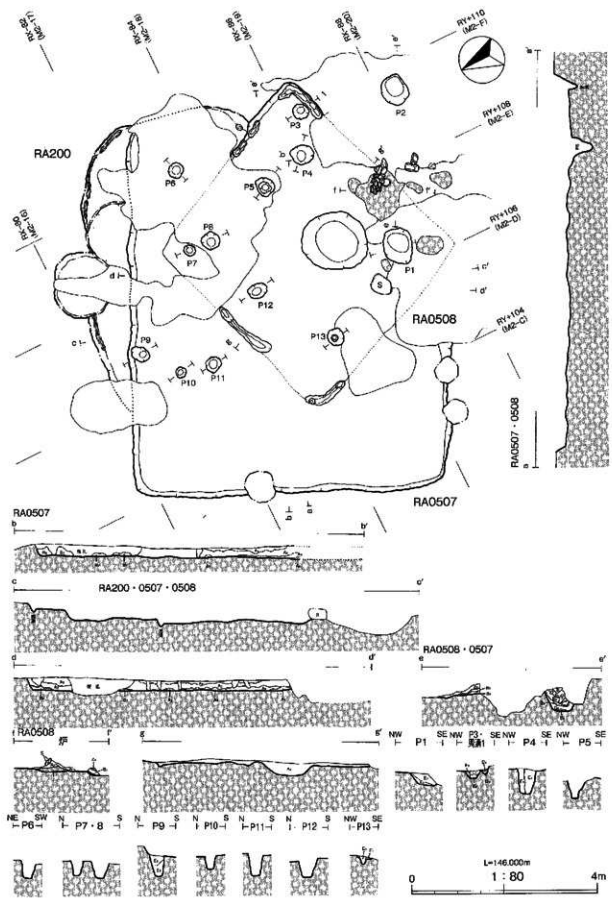
第 148 图 RD834~891 土坑断面



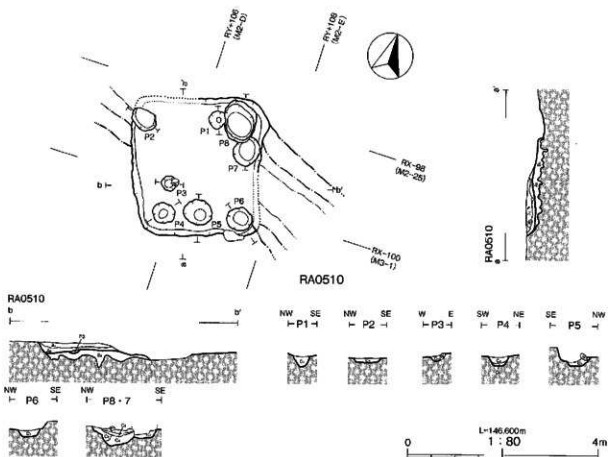
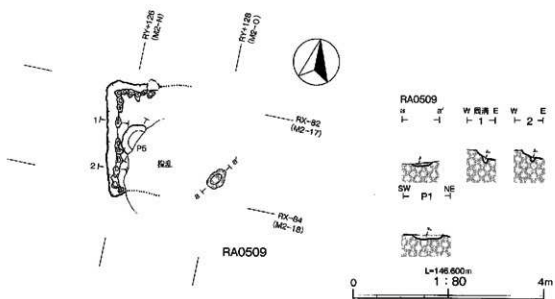
第 149 図 R P 007~019 埋設土器



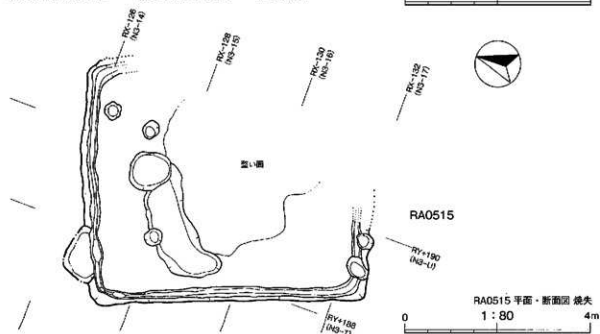
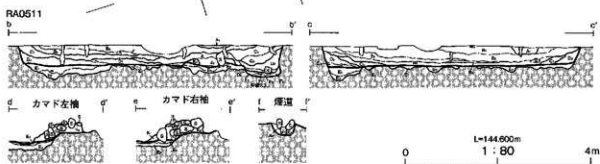
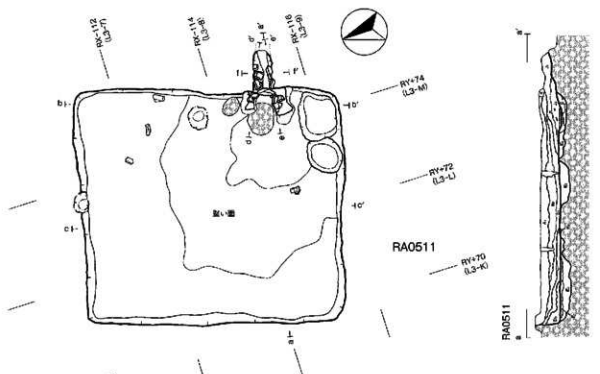
第 150 図 R A 0506 竪穴住居跡



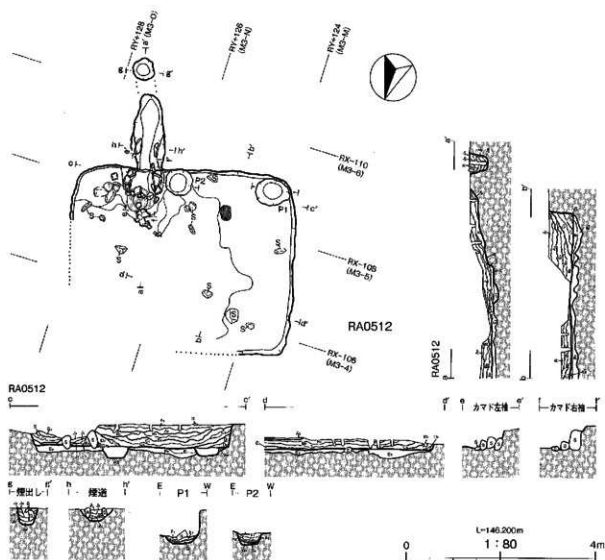
第 151 圖 R A 0507 · 0508 豎穴住居跡



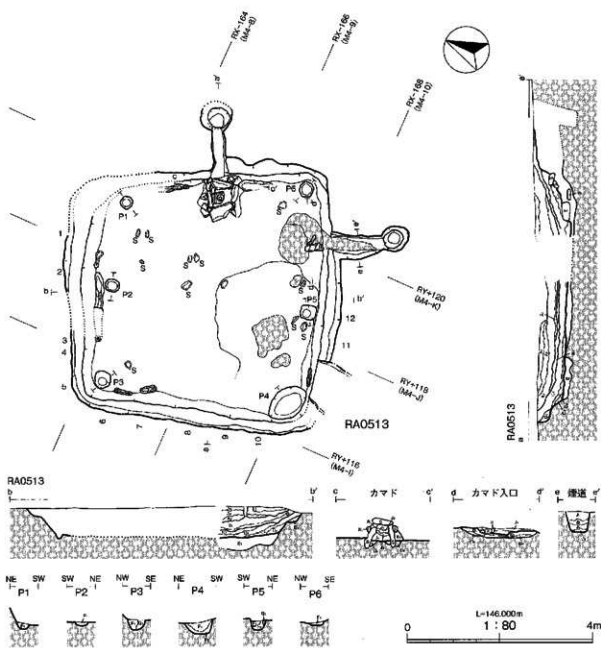
第 152 図 RA0509・0510 竪穴住居跡



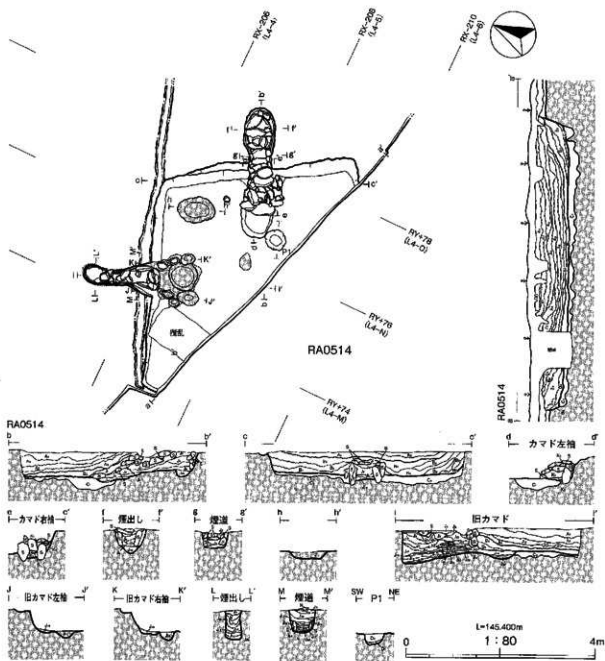
第 153 図 R A 0511・0515 竪穴住居跡



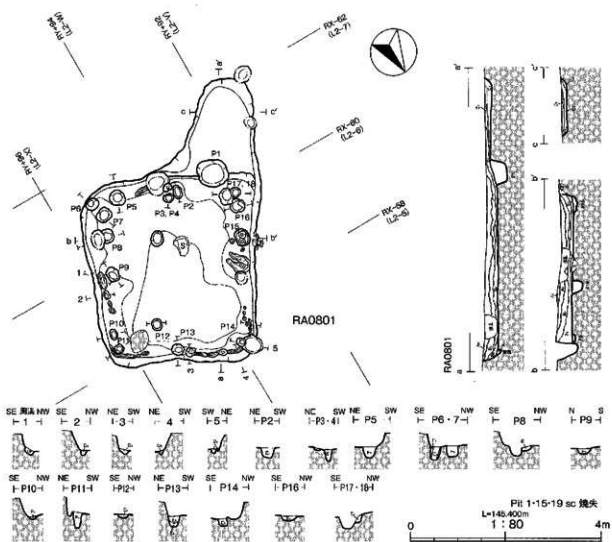
第 154 図 RA0512 竪穴住居跡



第 155 図 RA0513 竪穴住居跡



第 156 図 R A 0514 竪穴住居跡




第 157 圖 RA0801 豎穴住居跡

写 真 图 版



浅岸遺跡群全景 (平成19年撮影 南から)



浅岸遺跡群全景 (昭和49年撮影 図版上 北)



第9次調査区 現地説明会風景



第18次調査区雙穴住居跡検出状況



第21次調査区全景（図版上が北）



第21次調査区竪穴住居跡検出状況1

第4図版



第21次調査区竪穴住居跡検出状況2



第21次調査区竪穴住居跡検出状況3



第36次調査区全景（南より）



第13次調査区全景（南より）



RA022 豎穴住居跡伏屍埋設狀況



RA040 豎穴住居跡伏屍 1 埋設狀況



RA040 豎穴住居跡伏塞1 出土狀況




RA054 豎穴住居跡伏塞貫通孔断面

第8図版



RA188 竪穴住居跡全景 (西より)



左上：炉および伏室検出状況

右上：伏室埋設状況

右下：伏室出土状況





RA162 竪穴住居跡全景（北より）



RA162 竪穴住居跡伏甕出土状況



RA 162 豎穴住居跡伏臺3埋設狀況



RA 162 豎穴住居跡伏臺2埋設狀況



RA 162 竪穴住居跡伏壺1 埋設状況



RA 162 竪穴住居跡伏壺4 埋設状況



RA 194 雙穴住居跡検出状況



RA 194 雙穴住居跡埋土堆積状況



RA194Ⅲ期竪穴住居跡全景（西より）



伏甕2掘方検出状況



伏甕2出土状況



伏甕2埋設状況



伏甕1埋設状況



RA 194 II期竪穴住居跡全景（南東より）



RA 194 I期竪穴住居跡全景（南東より）



第21次調査区西側竪穴住居跡検出状況1




第21次調査区西側竪穴住居跡検出状況2



RA 155 雙穴住居跡全景 (東より)



RA 154 雙穴住居跡全景 (東より)



RA 172 竪穴住居跡全景（南より）



RA 179 竪穴住居跡全景（西より）



RA 195 雙穴住居跡全景（南より）



RA 198 雙穴住居跡複式炉全景（北東より）



RA217 鑿穴住居跡炉全景 (南東より)



RA220 鑿穴住居跡全景 (北より)



RA 232 竪穴住居跡全景（北東より）



RA 234 竪穴住居跡全景（西より）



RA 237 竪穴住居跡全景 (北東より)



RA 238 竪穴住居跡全景 (北西より)



RA 239 竪穴住居跡全景 (北より)



RA 241 竪穴住居跡全景 (北西より)



RA 2 4 1 豎穴住居跡複式炉全景



RA 2 4 1 豎穴住居跡遺物出土狀況



RA 243 竪穴住居跡全景 (北より)



RA 247 竪穴住居跡全景 (北西より)



RA 252 竪穴住居跡全景 (東より)



RA 252 竪穴住居跡炉全景



RA 253 竪穴住居跡全景 (北より)



RA 267 竪穴住居跡全景 (南より)



RA 270 竪穴住居跡全景 (北より)



RA 271 竪穴住居跡全景 (南より)



第9次調査区 調査風景1



第9次調査区 調査風景2




第18次調査区全景1 (図版上が南)




第18次調査区全景2 (東より)




第18次調査区全景3 (南より)



第18次調査区全景4 (図版上が北)



第21次調査区全景（南より）



第21次調査区 調査風景



第13次調査区全景（東より）



第13次調査区 調査風景




第20次調査区 調査風景1




第20次調査区 調査風景2



第14次調査区全景（西より）



第35次調査区全景（東より）




第24次調査区全景（北より）



第39次調査区全景（南より）



第40次調査区全景（南西より）

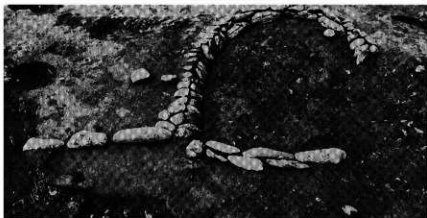


第36次調査区全景（南より）

RA017 竪穴住居跡
埋土堆積状況



RA017 竪穴住居跡
炉全景 (東より)



RA017 竪穴住居跡
炉埋土堆積状況





RA017 豎穴住居跡
炉石埋設状況 (1)



RA017 豎穴住居跡
炉石埋設状況 (2)



RA018 豎穴住居跡
伏甕出土状況

RA018 豎穴住居跡
伏甕檢出狀況



RA018 豎穴住居跡
伏甕埋設狀況




RA021 豎穴住居跡
伏甕1出土狀況






RA021 竪穴住居跡
伏甕2出土状況

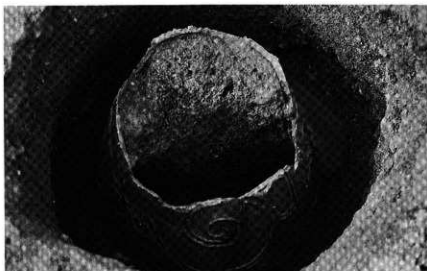


RA021 竪穴住居跡
伏甕2検出状況



RA021 竪穴住居跡
伏甕2埋設状況


RA022 竪穴住居跡
伏襲出土状況



RA022 竪穴住居跡
伏襲埋設状況




RA027 竪穴住居跡
全景 (南西より)





RA029 竪穴住居跡
全景 (南西より)




RA032 竪穴住居跡
全景 (東より)



RA033 竪穴住居跡
全景 (北西より)

RA035 豎穴住居跡
埋土堆積狀況



RA035 豎穴住居跡
炉埋土堆積狀況



RA035 豎穴住居跡
伏壘埋設狀況






RA038 竪穴住居跡
伏甕埋設状況




RA039 竪穴住居跡
全景（南東より）



RA039 竪穴住居跡
炉埋土堆積状況




RA040豎穴住居跡伏壘1埋設状況



RA040豎穴住居跡伏壘1出土状況



RA043 竪穴住居跡
全景 (南東より)

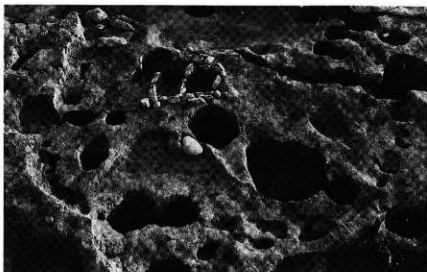


RA043 竪穴住居跡
埋土堆積状況

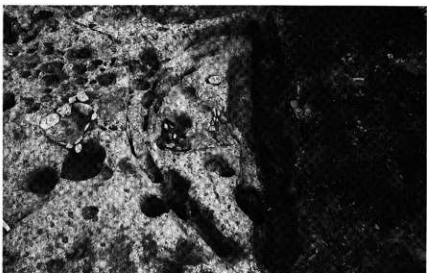


RA045 竪穴住居跡
全景 (北西より)

RA048 竪穴住居跡
全景（北東より）



RA049 竪穴住居跡
全景（北東より）



RA054 竪穴住居跡
伏壁貫通孔断面

