

圖 版



1 調査区全景（東から）



2 基壇南西隅（南西から）



3 基壇延石抜き取り痕跡（南から）

図版2 平安京右京一条四坊一町跡
遺構



1 調査区全景（北東から）



2 欄3（北東から）



1 柱穴53 (北から)



2 掘立柱建物1 柱穴46 (南から)



3 掘立柱建物1 柱穴49 (南から)




4 櫓3 柱穴134 (南から)



5 井戸25 (南から)

図版 4 平安京右京一条四坊一町跡 遺物





1 調査区全景（北東から）



2 SH101（南東から）



1 SH104 (北から)



2 SH102 (北東から)



3 SH103 (北東から)



1 1区全景（北から）



2 溝3043炭化米出土状況（西北西から）



3 土坑3091土器出土状況（南から）



1 1区南半全景（北から）



2 溝3089（北北西から）



3 溝3089南端石組（北西から）



1 竈3100 (北から)



2 竈3100燃焼室 (北東から)



3 竈3100断面 (北西から)



1 石風呂3130断面（北東から）



2 石風呂3130階段（西北西から）



3 石風呂3130北壁石積み（南から）



1 石風呂3130転用石材(北北東から)



2 3区石風呂3130北西隅検出状況(北北西から)



3 3区全景(北から)



4 2区全景(東から)





131



131遺構像外面



131遺構像内面

出土焼締陶器大甕



1 調査区全景 中世（西から）



2 調査区全景 弥生時代（西から）



1 建物50（北から）



2 溝40（北東から）



1 溝40断面（北東から）



2 建物50柱穴7断面（北から）



3 建物50柱穴7・6断面（北東から）



1 建物50柱穴36断面（東から）





2 建物50柱穴27断面（北東から）



3 建物50柱穴13断面（北西から）



4 建物50柱穴15断面（南東から）





京都市内遺跡発掘調査報告

平成24年度

発行日 2013年3月31日
発行 京都市文化市民局
住所 京都市中京区寺町通御池上る上本能寺前町488
編集 財団法人 京都市埋蔵文化財研究所
住所 京都市上京区今出川通大宮東入元伊佐町265-1
〒602-8435 Ⅱ 075-415-0521
<http://www.kyoto-arc.or.jp/>
印刷 三星商事印刷株式会社