

圖 版




西上空から見た調査地 ▲



北上空から見た調査地 ▲

図版二 調査区全景



平成28・29年度の遺構(左が北)



平成28年度、
南壁土層断面



平成28年度、
西壁土層断面と
包含層2上面耕作溝



平成28年度、
包含層2上面の
耕作溝(西から)



平成29年度、
中世の耕作溝群
(南から)



平成28年度、
東半遺構(西から)



平成28年度、
溝001検出状況
(南から)


平成28年度、
溝001掘削状況
(北から)




平成28年度、
溝001断面(北から)




平成29年度、
溝001と土坑203
(南から)





土坑212(東から)




土坑355(西から)




落込み337、
土坑335(西から)




土坑335(北から)




柵列の柱穴119
(西から)



柵列の柱穴122
(西から)



土坑215(西から)




掘立柱建物1北半
と柱穴集中部分
(西から)



掘立柱建物1南半
(南から)


掘立柱建物2
(南から)




掘立柱建物4・5
(東から)




掘立柱建物4・5
(南から)





落込み208(西から)



落込み031(北から)



溝264(西から)



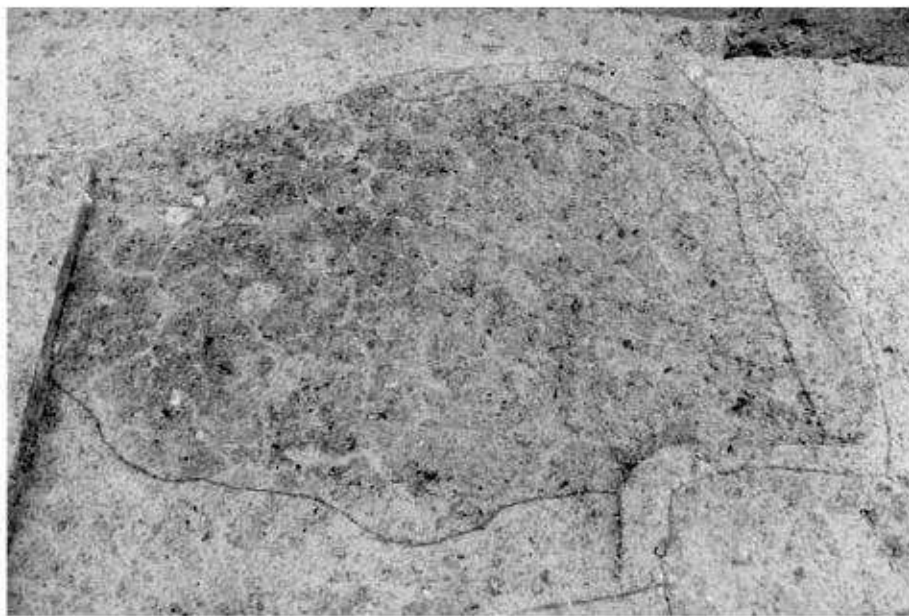
溝305(東から)



土坑124(奥)・
128(手前)(南西から)




土坑124(南西から)




土坑124内の土坑検出
状況(南から)



土坑124内の土坑掘削
状況(南から)



土坑128掘削状況
(南西から)



2号墳掘削状況(北から)



2号墳周溝東部断面(北から)



2号墳周溝北部断面(東から)



2号墳周溝西部断面(北から)



1号墳検出状況
(南から)




1号墳掘削状況
(南から)




1号墳掘削状況
(北から)

1号墳周溝東部
(北から)




1号墳周溝東部
(北から)




1号墳周溝東部断面
(北から)







包含層 1




包含層 2




包含層 2、鋤溝、地山面中世耕作溝




土坑215




溝248・353、柵列、土坑212




落込み337、土坑335




土坑355




掘立柱建物1・2、その他の柱穴(101・312・357)




溝001、土坑208・273



落込み031、土坑124



土坑128、溝264




土坑305




土坑305、2号墳周溝 1



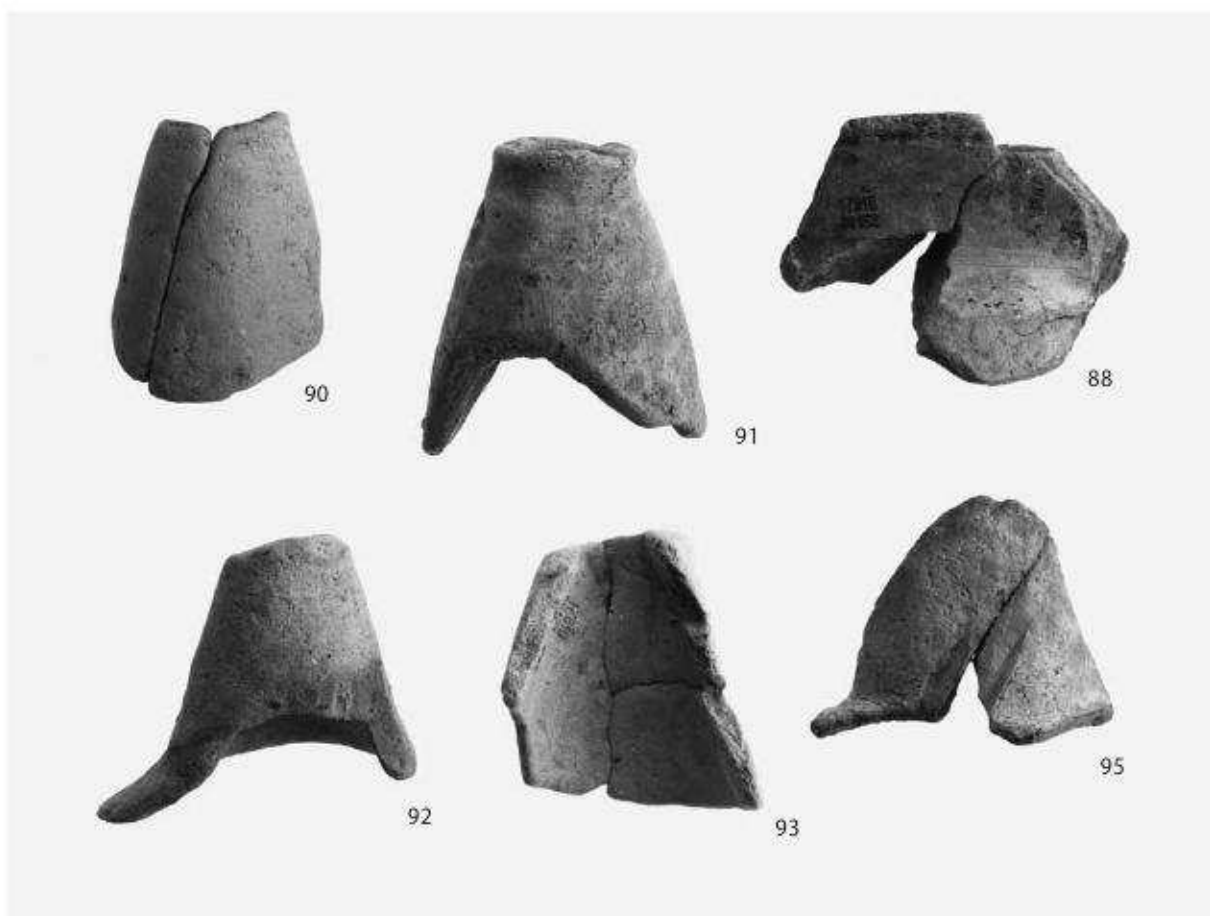
2号墳周溝 2




2号墳周溝 3




2号墳周溝 4




2号墳周溝 5



2号墳周溝 6、1号墳周溝



包含層3ほか出土石器a面



包含層3ほか出土石器b面

大阪府埋蔵文化財調査報告2018-1

宮町遺跡

—府道美原太子線整備事業に伴う発掘調査—

発行 大阪府教育委員会
〒540-8571 大阪市中央区大手前二丁目
TEL 06-6941-0351 (代表)

発行日 平成31年3月31日

印刷 株式会社 近畿印刷センター
〒582-0001 柏原市本郷5丁目6番25号