

3 遺構と出土遺物

竪穴建物

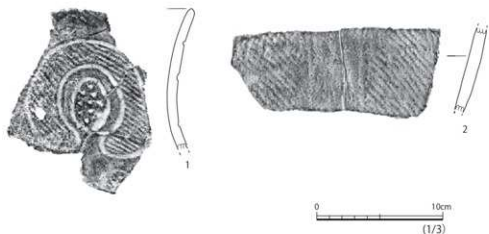
SI3 竪穴建物 (第 199 ~ 207 図 図版 9・71)

【位置】調査区南東隅、WY16・17、WZ16・17 グリッド 【規模】推定 (7) × (5) × 0.47m

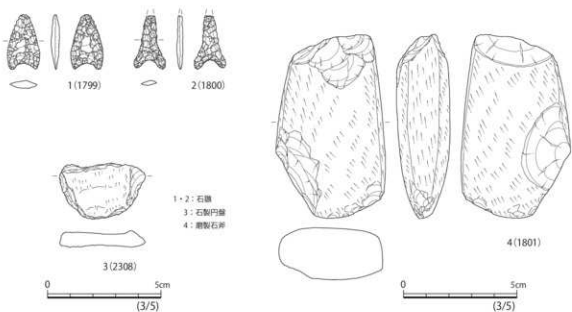
【重複】SK12・SP164・169、先後関係は SI3 → SK12、SI3 → SP164・169

【出土遺物】縄文土器片 2 (後期)、石鏃 2・石製円盤 1・砥石 2

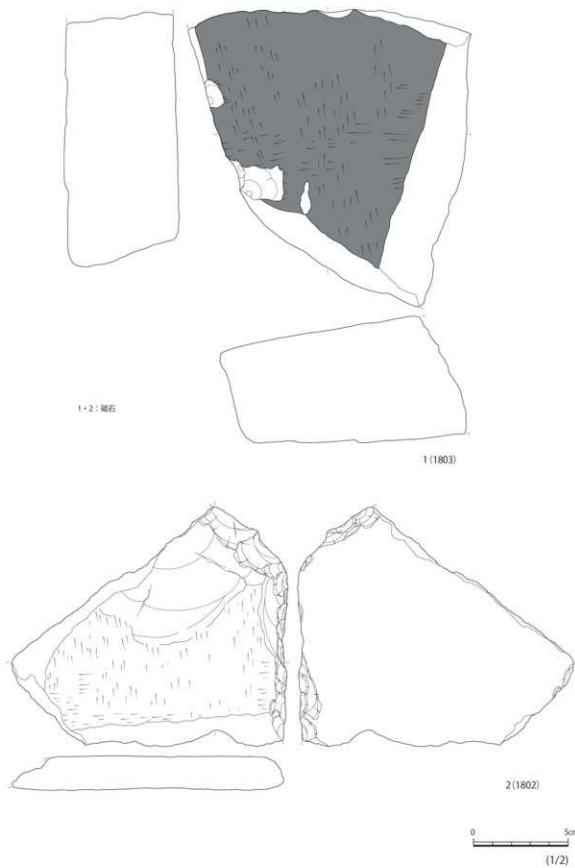
【所見】東壁の一部と柱穴、周溝、炉を検出した。建替え拡張が行われたようで、新旧の周溝とかが存在する。床面の一部は使用による硬化が見られ、炉周辺では張り床状の土層堆積を確認した。炉は、大・小 2 基の石四部と前庭部が連結した複式炉である。



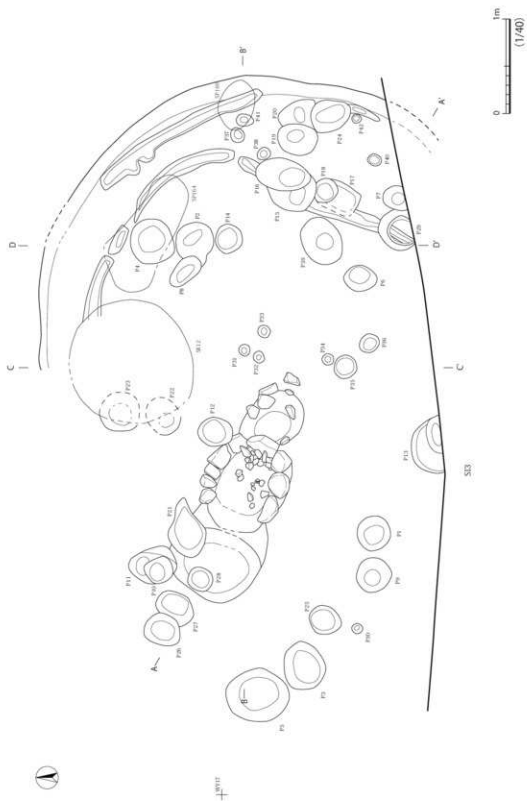
第 199 図 SI3 出土土器



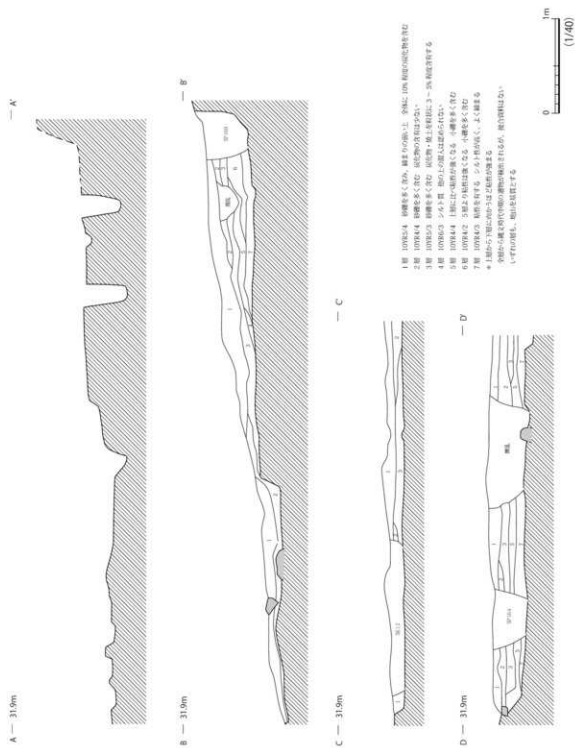
第 200 図 SI3 出土石器 (1)



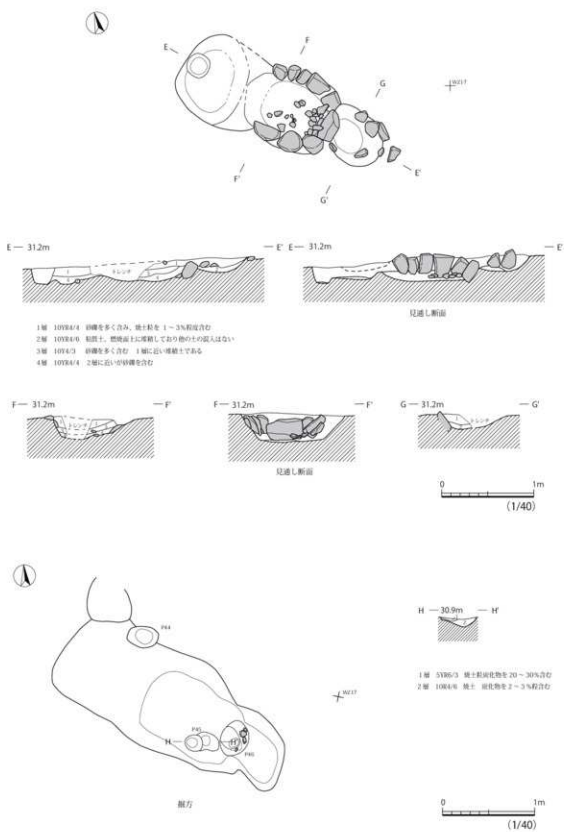
第 201 圖 S13 出土石器 (2)



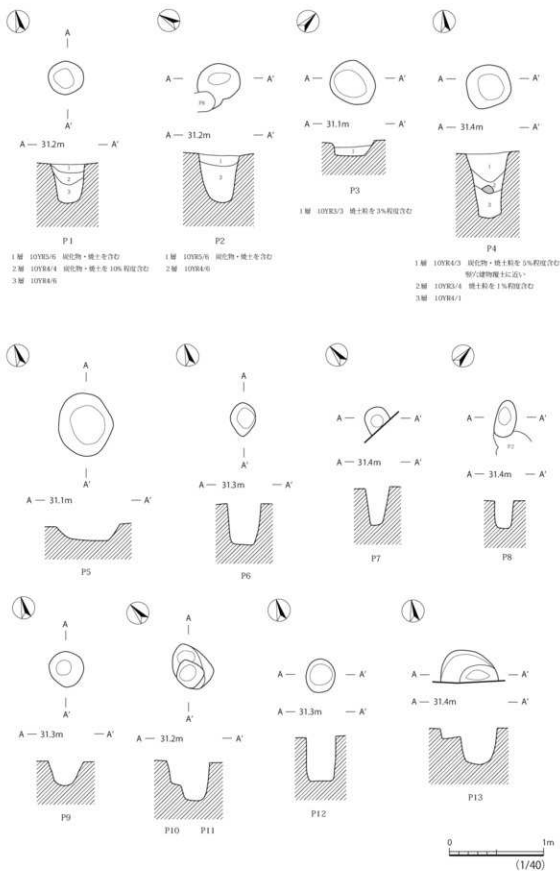
第 202 图 SI3



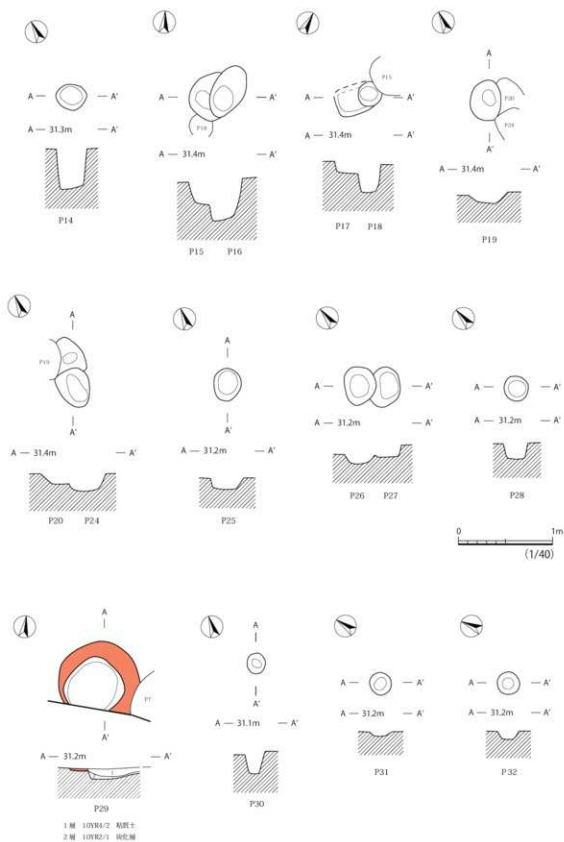
第203図 S13土層断面



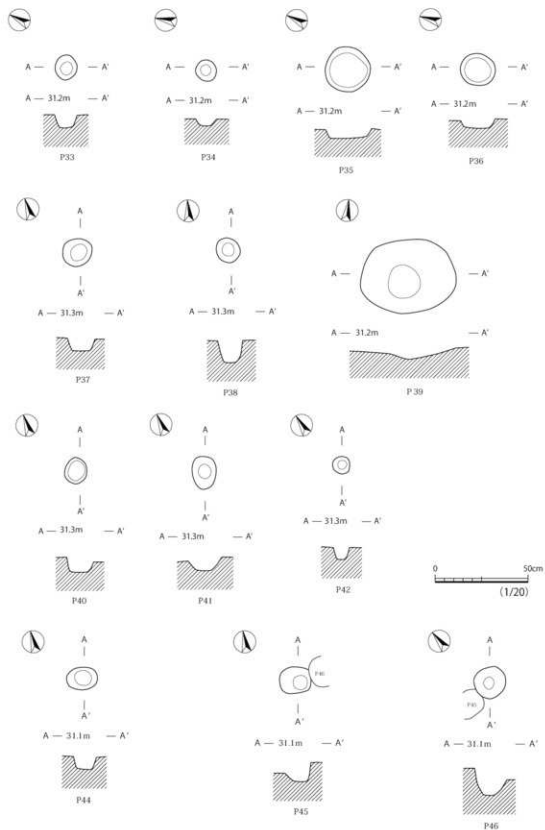
第204図 SI3 炉



第 205 図 S13 柱穴 (1)



第 206 圖 SI3 柱穴 (2)



第 207 图 S13 柱穴 (3)

土坑

SK4 土坑 (第 208 図)

【位置】調査区南東、EA16 グリッド 【規模】108 × 92 × 25cm 【重複】SK13・SP162 と重複する。
先後はSK13・SP162 → SK4

SK5 土坑 (第 208 図)

【位置】調査区南、WY16、WZ16 グリッド 【規模】84 × 68 × 35cm

SK6 土坑 (第 208 図)

【位置】調査区南東、WZ16 グリッド 【規模】94 × 72 × 60cm

SK7 土坑 (第 208 ~ 211 図 図版 10・72)

【位置】調査区北東、EB13 グリッド 【規模】176 × 152 × 75cm 【出土遺物】縄文土器 1 (底部、網代痕あり)、礫器 1・磨石 4・敲石 1・凹石 7

【所見】平面形は楕円形を呈する。遺構内から拳大の礫が多量に出土し、人為的に礫を充填したと推定される。遺構南側壁に 2 か所の小穴があり、底面の東寄りの一部は浅く窪んでいる。

SK8 土坑 (第 212 図)

【位置】調査区南、WZ16 グリッド 【規模】100 × 78 × 43cm

SK9 土坑 (第 212 図)

【位置】調査区南、WY16 グリッド 【規模】122 × 74 × 59cm

SK10 土坑 (第 212 ~ 214 図 図版 10・73)

【位置】調査区中央付近、EA12 グリッド 【規模】188 × 160 × 91cm 【出土遺物】縄文土器 2 (中期後葉、底部、木葉痕あり)、磨石 3・石製円盤 1 【所見】西壁は段差をつけながら斜めに立ち上がり、東壁はややオーバーハンクしている。底面は平坦である。

SK11 土坑 (第 215 ~ 217 図 図版 10・73・74)

【位置】調査区中央から、やや西より、WX14 【規模】222 × 182 × 83cm 【出土遺物】凹石 1・敲石 1・磨石 2・打製石斧 1・石皿 1 【所見】底面は平坦で中央と南側に小穴 2 がみられる。

SK12 土坑 (第 218 図)

【位置】調査区南、WY16、WZ16 グリッド 【規模】136 × 126 × 136cm 【重複】SI3、先後はSI3 → SK12 【所見】底に向かって広がり、断面形はフラスコ状を呈する。底面は平坦である。

SK13 土坑 (第 218 図)

【位置】調査区南、WZ16 グリッド 【規模】96 × 98 × 45cm 【重複】SK 4、SP161・162、先後はSK13 → SK4・SP162・SP161

SK14 土坑 (第 218 ~ 220 図 図版 10・74)

【位置】調査区北東、EC11 グリッド 【規模】110 × 88 × 45cm 【出土遺物】縄文土器 1 (後期)、凹石 1

SK15 土坑 (第 218 図 図版 10)

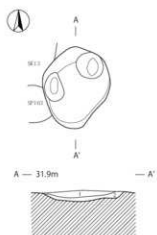
【位置】調査区南東、EA15・16 グリッド 【規模】94 × 70 × 23cm 【出土遺物】縄文土器 2 (底部、網代痕・木葉痕あり)

SK16 土坑 (第 221 ~ 224 図 図版 11・74)

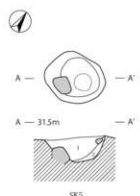
【位置】調査区中央付近、WZ12・13 グリッド 【規模】156 × 150 × 97cm 【重複】SK18・SP122、先後SK18 → SK16 → SP122 【出土遺物】縄文土器 7 (後期、底部、木葉痕・網代痕あり)、石鎌 2・磨石 3・凹石 2・石棒 1・礫器 1

SK17 土坑 (第 221・224 図 図版 74)

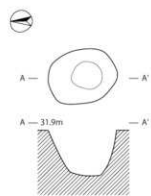
【位置】調査区東端、EA15 グリッド 【規模】160 × 140 × 28cm 【重複】SP51、先後SP51 → SK17



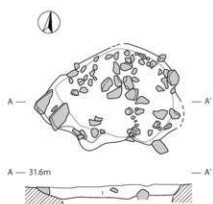
- SK4
- 1層 10YR5/2 2～3%の割合で炭灰物を含む
地中に多く含まれ少量の片石
- 2層 10YR5/3 地中に少量の片石が、わずかに炭灰物を含
含む。炭灰土層（後期）を抽出



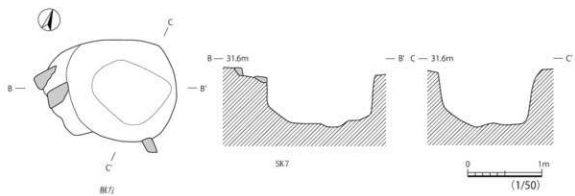
- SK5
- 1層 10YR5/2 炭灰物・焼土を3～5%程度含む
- 2層 10YR5/2 地中（炭灰土）を約10%程度含む



SK6



- SK7
- 1層 10YR5/6～4/6 5～6% 焼土を含む炭灰物を含む。以下図に4層参照



第 208 図 SK4～7

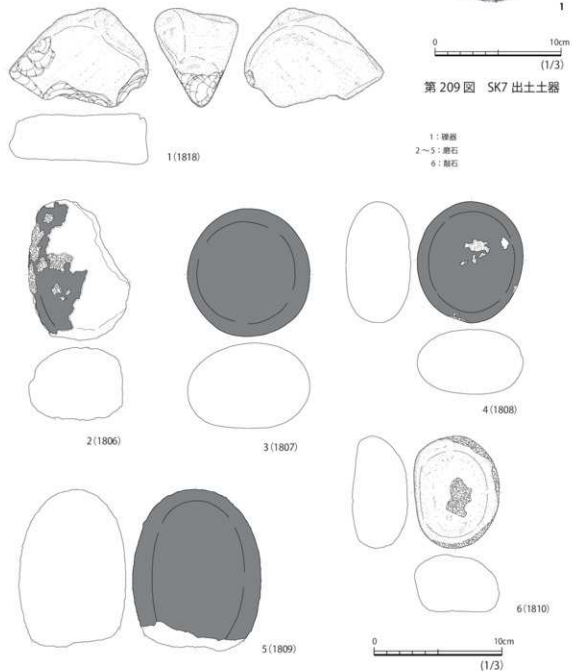
【出土遺物】礫器 1

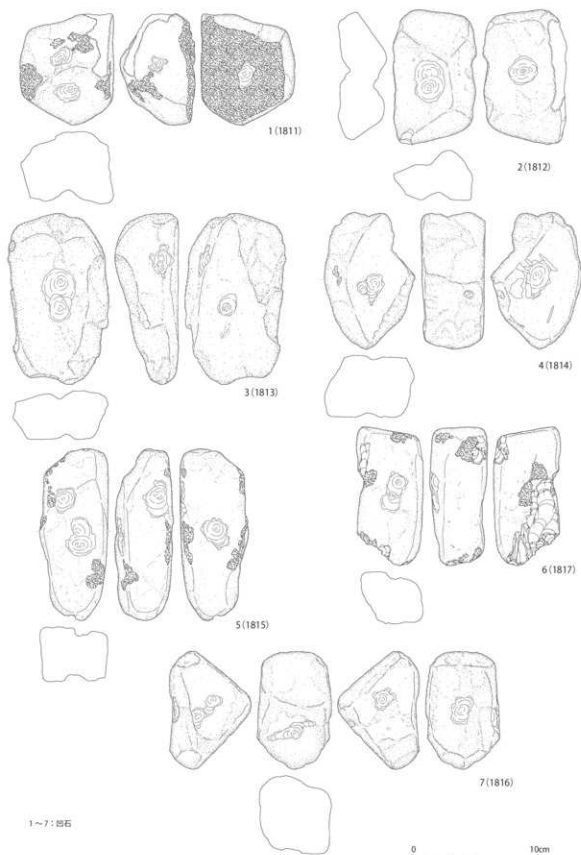
SK18 土坑 (第 225・227～229 図 図版 11・75)

【位置】調査区中央付近、WZ13 グリッド 【規模】156×136×60 cm 【重複】SK16、SK18→SK16 【出土遺物】縄文土器 6(後期、底部、木葉痕あり)、磨石 4、敲石 1、凹石 2、礫器 2、石皿 1、砥石 1、台石 1 【所見】底面は平坦で、側壁の一部はオーバーハンクしている。

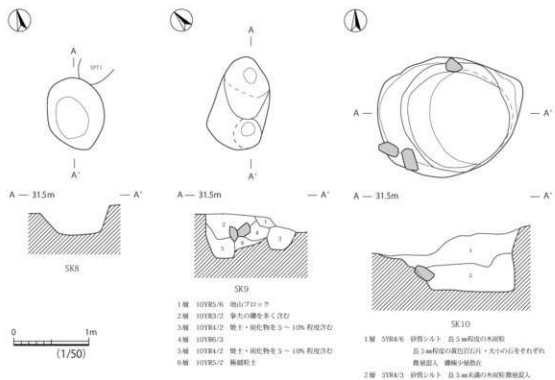
SK19 土坑 (第 226 図 図版 11)

【位置】調査区中央付近、WZ 14・15 グリッド 【規模】104×84×50cm 【所見】埋土下部には多量の礫・礫片が充填されている。

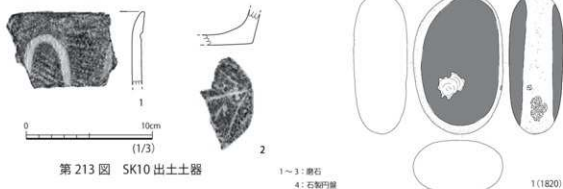




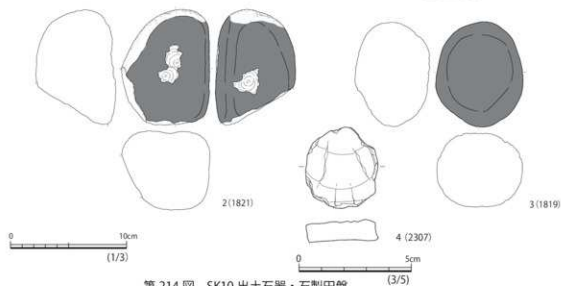
第 211 図 SK7 出土石器 (2)



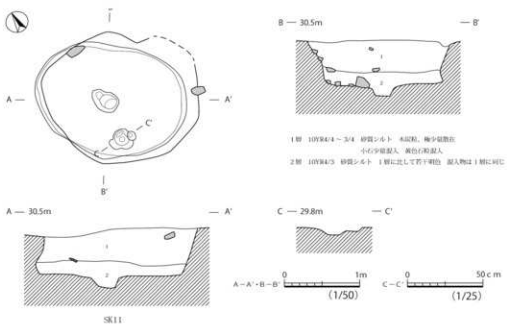
第212図 SK8~10



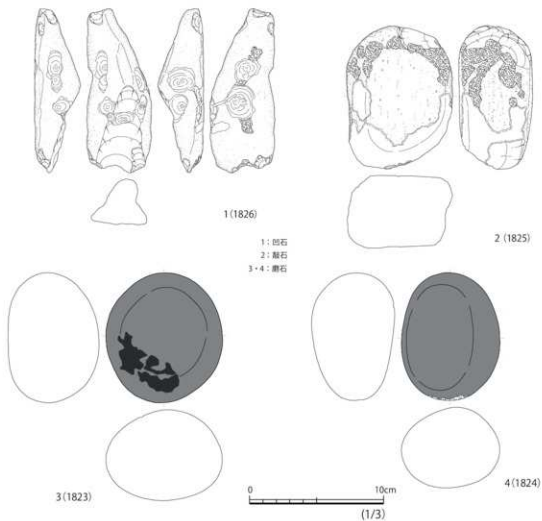
第213図 SK10出土土器



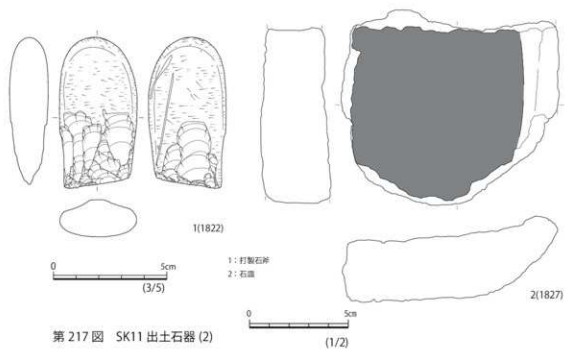
第214図 SK10出土土器・石製円盤



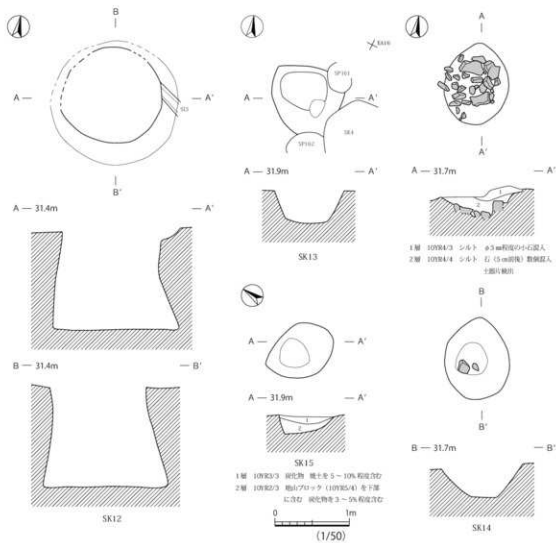
第 215 図 SK11



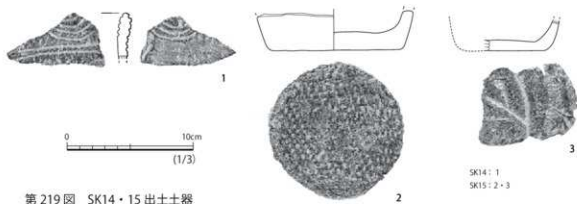
第 216 図 SK11 出土石器 (1)



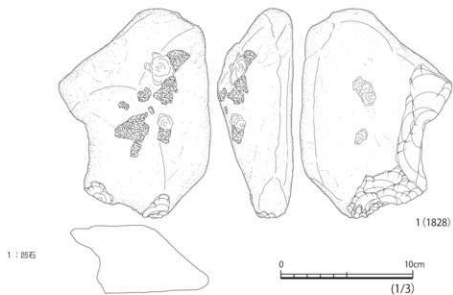
第 217 図 SK11 出土石器 (2)



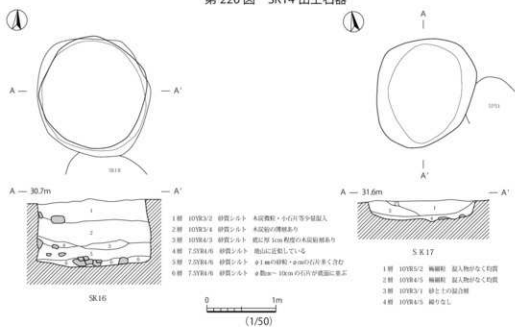
第 218 図 SK12 ~ 15



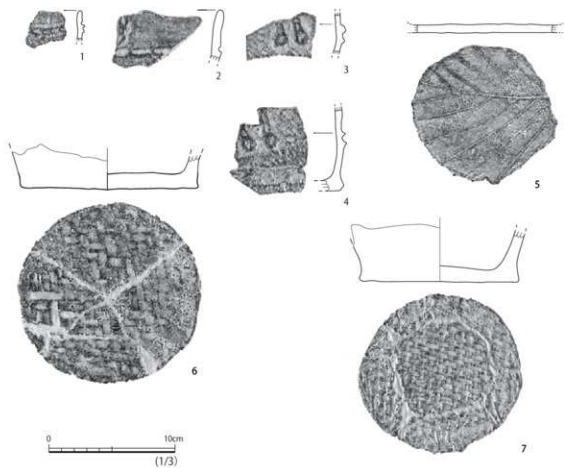
第 219 図 SK14・15 出土土器



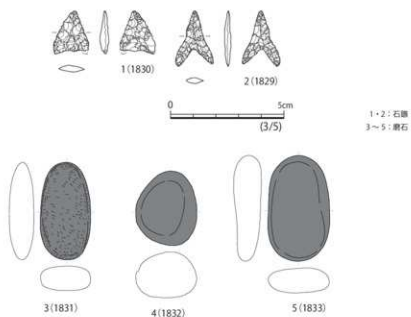
第 220 図 SK14 出土石器



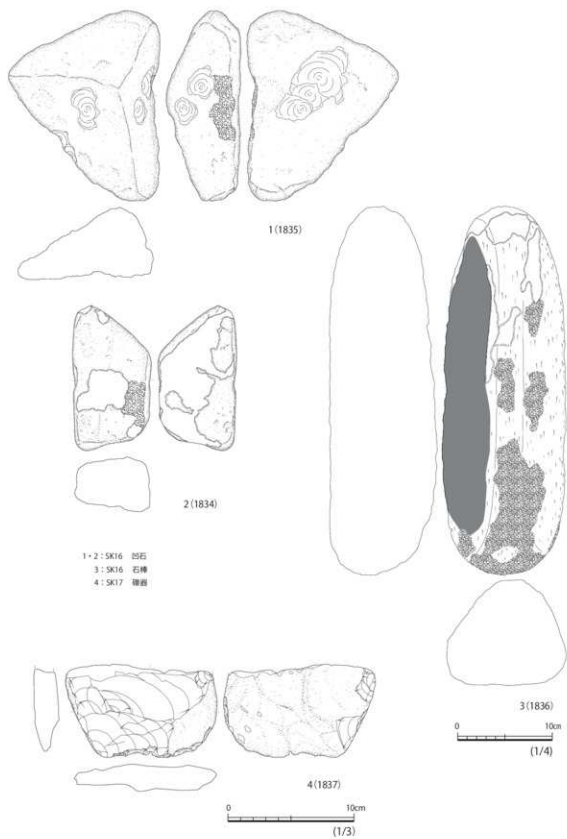
第 221 図 SK16・17



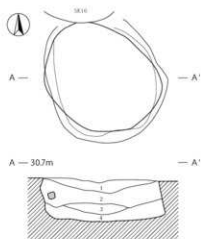
第 222 図 SK16 出土土器



第 223 図 SK16 出土石器 (1)



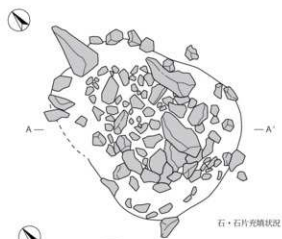
第 224 図 SK16 出土石器 (2)、SK17 出土石器



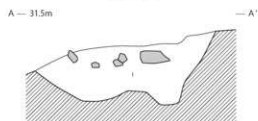
- SK18
- 1層 10YR3/2 砂質シルト 大小の石を中多く含む
 - 2層 7.5YR4/0 砂質シルト 地に定着している
 - 3層 10YR8/4 砂質シルト 中、小石を中多く含む
 - 4層 10YR3/4 砂質シルト 大小の石を中多く含む



第225図 SK18



石・石片散佈状況

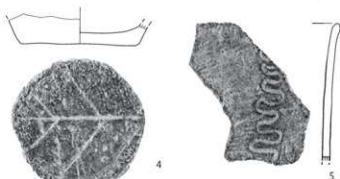



SK19


- 1層 10YR3/4 砂質シルト ϕ 3m以下の小石を多量含む 下部に石・石片散佈層

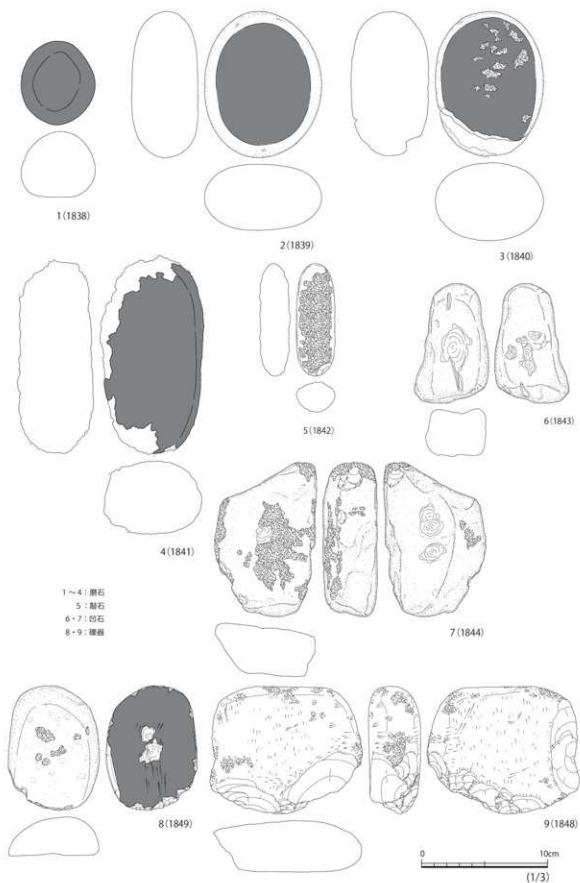


第226図 SK19



第227図 SK18 出土土器





第 228 図 SK18 出土石器(1)