

# サクシュコトニ川遺跡


北海道大学構内で発掘された西暦9世紀代の原初的農耕集落

1986

北海道大学

[図版編]

2



正誤表【図版編】

頁	Plat 番号	誤	正
P. 15	PL. ㊦ -4	スケール c m	m
P. 66	PL. ㊦ -57	グリッド 21-16	グリッド 20-16
P. 76	PL. ㊦ -65	グリッド 21-16	グリッド 20-16
P. 81	PL. ㊦ -70	全体図グリッド位置 19-14, 20-14 全体図グリッド位置欠落 全体図グリッド位置欠落	トル グリッド 19-16,20-16 グリッド 18-16
P. 91	PL. ㊦ -79	全体図グリッド位置欠落	グリッド 15-17
P. 99	PL. ㊦ -87	グリッド15-(欠落部分)	トル
P. 162	PL. ㊦ -171	全体図グリッド 08-09	グリッド 17-11
P. 204	PL. ㊦ -231	グリッド17-1 (欠落部分)	トル
P. 210	PL. ㊦ -240	全体図グリッド 13-20 全体図グリッド位置欠落	グリッド 13-21
P. 218	PL. ㊦ -251	グリッド数字欠落	グリッド 12-11
P. 221	PL. ㊦ -254	欠落	(1) 焼土43, (2) 焼土54
P. 252	PL. ㊦ -292	全体図グリッド 28-16 全体図グリッド位置欠落	トル グリッド 26-16
P. 273	PL. ㊦ -316	個体番号	遺物番号
P. 274	PL. ㊦ -317	個体番号	遺物番号
P. 302	PL. ㊦ -344	グリッドの数字逆転部分	前頁に従う
P. 304	PL. ㊦ -348	Millets:a b)Foftaill Dorsal(L)and Ventral(R)	Millets:g g)Foftail(Awa) Dorsal(h1)and Ventral(h2)Views
P. 305	PL. ㊦ -347	b)Rice	b)Vigna
P. 329		追加	PL. ㊦ -371 植物遺存体



サクシュコトニ川遺跡とその周辺の航空写真



樺太遺構-テシ-の全景(左岸側から)



1号竪穴住居跡のカマドの状況(右側が焚口にあたる)




2号竪穴住居跡のカマド焚口の状況。支脚6が埋め込まれている(左側が焚口にあたる)



2号竪穴住居跡の炭化材(高壁)



1号土壇の壁と焼土(上が北西)



焼土33と地層状況(北から)




5号土壇の炭の分布(南西から)



備体番号 环17「夫」の字部分の拡大写真(「文字」の高さは約17.2%)



環状銅製品(左)と鉄製品(右)(大きさは左で34%)



穂状遺構-テシ-出土の木製魚具(大きさは左端で長さ175%)

# サクシュコトニ川遺跡

北海道大学構内で発掘された西暦9世紀代の原初的農耕集落

1986

北海道大学

〔図版編〕

2



## 〔図版編目次〕

## ▶巻頭図版

1	サクシュコトニ川遺跡とその周辺の航空写真	I
2~5	サクシュコトニ川遺跡の遺構および出土遺物	II

## ▶サクシュコトニ川遺跡

PL. ②-1	サクシュコトニ川遺跡の位置	12
PL. ②-2	サクシュコトニ川遺跡の位置と北大構内の遺跡分布図	13
PL. ②-3	サクシュコトニ川遺跡の発掘区と周辺の図	14
PL. ②-4	サクシュコトニ川遺跡の地形および遺構配置図	15
PL. ②-5	サクシュコトニ川遺跡の土層断面図 ①	16
PL. ②-6	サクシュコトニ川遺跡の土層断面図 ②	17
PL. ②-7	サクシュコトニ川遺跡の発掘	18

## ▶第1文化層

PL. ②-8	第1文化層(第三層)からの出土土器 ①	20
PL. ②-9	第1文化層(第三層)からの出土土器 ②	21
PL. ②-10	個体番号袋53の破片分布図	22
PL. ②-11	個体番号袋54の破片分布図	23
PL. ②-12	個体番号袋56の破片分布図	23
PL. ②-13	個体番号袋55の破片分布図	24
PL. ②-14	個体番号袋101の破片分布図	25
PL. ②-15	第1文化層出土土器総破片の分布図	26

## ▶第2文化層

PL. ②-16	1号竪穴住居跡 炭化物の分布図、平面図および断面図	28
PL. ②-17	1号竪穴住居跡のカマド平面図および断面図	29
PL. ②-18	1号竪穴住居跡 ①	30
PL. ②-19	1号竪穴住居跡 ②	31
PL. ②-20	1号竪穴住居跡などからの出土土器	32
PL. ②-21	個体番号袋7の破片分布図	33
PL. ②-22	個体番号袋9の破片分布図	33
PL. ②-23	個体番号袋10の破片分布図	34
PL. ②-24	個体番号袋20の破片分布図	35
PL. ②-25	2号竪穴住居跡 平面図	36
PL. ②-26	2号竪穴住居跡 土層断面図と断面図	37
PL. ②-27	2号竪穴住居跡のカマド平面図および断面図	38
PL. ②-28	2号竪穴住居跡のカマド内遺物分布図と最終平面図	39
PL. ②-29	2号竪穴住居跡 ①	40
PL. ②-30	2号竪穴住居跡 ②	41
PL. ②-31	2号竪穴住居跡 ③	42
PL. ②-32	2号竪穴住居跡などからの出土土器 ①	43
PL. ②-33	2号竪穴住居跡などからの出土土器 ②	44
PL. ②-34	2号竪穴住居跡などからの出土土器 ③	45
PL. ②-35	2号竪穴住居跡などからの出土土器 ④	46
PL. ②-36	2号竪穴住居跡などからの出土土器 ⑤	47
PL. ②-37	2号竪穴住居跡などからの出土土器 ⑥	48

PL. 図-38	2号竪穴住居跡などからの出土土器 ⑦	49
PL. 図-39	2号竪穴住居跡などからの出土土器 ⑧	50
PL. 図-40	2号竪穴住居跡などからの出土土器 ⑨	51
PL. 図-41	2号竪穴住居跡などからの出土土器 ⑩	52
PL. 図-42	2号竪穴住居跡などからの出土土器 ⑪	53
PL. 図-43	2号竪穴住居跡などからの出土土器 ⑫	54
PL. 図-44	個体番号44の破片分布図	55
PL. 図-45	個体番号45の破片分布図	55
PL. 図-46	個体番号47の破片分布図	56
PL. 図-47	個体番号48の破片分布図	56
PL. 図-48	個体番号49の破片分布図	57
PL. 図-49	個体番号50の破片分布図	58
PL. 図-50	個体番号51の破片分布図	59
PL. 図-51	個体番号52の破片分布図	60
PL. 図-52	個体番号53の破片分布図	61
PL. 図-53	個体番号54の破片分布図	62
PL. 図-54	個体番号55の破片分布図	63
PL. 図-55	個体番号56の破片分布図	64
PL. 図-56	個体番号57の破片分布図	65
PL. 図-57	個体番号58の破片分布図	66
PL. 図-58	個体番号59の破片分布図	67
PL. 図-59	個体番号60の破片分布図	68
PL. 図-60	個体番号61の破片分布図	69
PL. 図-61	個体番号62の破片分布図	70
PL. 図-62	個体番号63の破片分布図	72
PL. 図-63	個体番号64の破片分布図	73
PL. 図-64	個体番号65の破片分布図	74
PL. 図-65	個体番号66の破片分布図	76
PL. 図-66	個体番号67の破片分布図	77
PL. 図-67	個体番号68の破片分布図	78
PL. 図-68	個体番号69の破片分布図	79
PL. 図-69	個体番号70の破片分布図	80
PL. 図-70	個体番号71の破片分布図	81
PL. 図-71	個体番号72の破片分布図	82
PL. 図-72	個体番号73の破片分布図	83
PL. 図-73	個体番号74の破片分布図	85
PL. 図-74	個体番号75の破片分布図	86
PL. 図-75	個体番号76の破片分布図	87
PL. 図-76	個体番号77の破片分布図	88
PL. 図-77	個体番号78の破片分布図	89
PL. 図-78	個体番号79の破片分布図	90
PL. 図-79	個体番号80の破片分布図	91
PL. 図-80	個体番号81の破片分布図	92
PL. 図-81	個体番号82の破片分布図	93
PL. 図-82	個体番号83の破片分布図	94
PL. 図-83	個体番号84の破片分布図	96
PL. 図-84	個体番号85の破片分布図	97
PL. 図-85	個体番号86の破片分布図	97
PL. 図-86	個体番号87の破片分布図	98
PL. 図-87	個体番号88の破片分布図	99
PL. 図-88	個体番号89の破片分布図	100
PL. 図-89	個体番号90の破片分布図	101

PL. 図-90	個体番号118の破片分布図	102
PL. 図-91	個体番号156の破片分布図	104
PL. 図-92	3号竪穴住居跡の炭化物分布図	105
PL. 図-93	3号竪穴住居跡 平面図	106
PL. 図-94	3号竪穴住居跡の土層断面図と断面図	107
PL. 図-95	3号竪穴住居跡のカマド平面図と土層断面図	108
PL. 図-96	3号竪穴住居跡のカマド最終平面図と断面図	109
PL. 図-97	3号竪穴住居跡 ①	110
PL. 図-98	3号竪穴住居跡 ②	111
PL. 図-99	3号竪穴住居跡などからの出土土器 ①	112
PL. 図-100	3号竪穴住居跡などからの出土土器 ②	113
PL. 図-101	個体番号113の破片分布図	114
PL. 図-102	個体番号107の破片分布図	114
PL. 図-103	個体番号111の破片分布図	115
PL. 図-104	個体番号16の破片分布図	115
PL. 図-105	個体番号71の破片分布図	116
PL. 図-106	個体番号78の破片分布図	118
PL. 図-107	個体番号81の破片分布図	119
PL. 図-108	個体番号82の破片分布図	119
PL. 図-109	個体番号83の破片分布図	120
PL. 図-110	個体番号104の破片分布図	120
PL. 図-111	個体番号108の破片分布図	121
PL. 図-112	個体番号134の破片分布図	121
PL. 図-113	個体番号138の破片分布図	122
PL. 図-114	個体番号165の破片分布図	122
PL. 図-115	個体番号166の破片分布図	123
PL. 図-116	個体番号170の破片分布図	123
PL. 図-117	4号竪穴住居跡 平面図と断面図, 土層断面図とカマドの上層断面図	124
PL. 図-118	4号竪穴住居跡	125
PL. 図-119	4号竪穴住居跡などからの出土土器	126
PL. 図-120	個体番号18の破片分布図	127
PL. 図-121	個体番号22の破片分布図	127
PL. 図-122	個体番号25の破片分布図	128
PL. 図-123	5号竪穴住居跡 平面図	129
PL. 図-124	5号竪穴住居跡 土層断面図と断面図	130
PL. 図-125	5号竪穴住居跡 カマドの図	131
PL. 図-126	5号竪穴住居跡	132
PL. 図-127	5号竪穴住居跡などからの出土土器 ①	133
PL. 図-128	5号竪穴住居跡などからの出土土器 ②	134
PL. 図-129	5号竪穴住居跡などからの出土土器 ③	135
PL. 図-130	5号竪穴住居跡などからの出土土器 ④	136
PL. 図-131	個体番号12の破片分布図	137
PL. 図-132	個体番号18の破片分布図	137
PL. 図-133	個体番号12の破片分布図	137
PL. 図-134	個体番号19の破片分布図	138
PL. 図-135	個体番号29の破片分布図	138
PL. 図-136	個体番号112の破片分布図	138
PL. 図-137	個体番号33の破片分布図	139
PL. 図-138	個体番号須恵器4の破片分布図	139
PL. 図-139	個体番号須恵器11の破片分布図	140
PL. 図-140	個体番号1の破片分布図	140
PL. 図-141	個体番号2の破片分布図	141

PL. 図-142	個体番号袋3の破片分布図	141
PL. 図-143	個体番号袋8の破片分布図	142
PL. 図-144	個体番号袋16の破片分布図	142
PL. 図-145	個体番号袋17の破片分布図	143
PL. 図-146	個体番号袋44の破片分布図	143
PL. 図-147	個体番号袋24の破片分布図	144
PL. 図-148	個体番号袋39の破片分布図	145
PL. 図-149	個体番号袋40の破片分布図	146
PL. 図-150	個体番号袋74の破片分布図	147
PL. 図-151	個体番号袋103の破片分布図	148
PL. 図-152	個体番号袋141の破片分布図	148
PL. 図-153	1号土壌 炭化物・焼土面の図	149
PL. 図-154	1号土壌 炭化物・焼土面の図と土器の図	150
PL. 図-155	1号土壌 最終平面図と土層断面図	151
PL. 図-156	1号土壌	151
PL. 図-157	1号土壌およびその周辺の焼土・炭化物層などからの出土土器 ①	152
PL. 図-158	1号土壌およびその周辺の焼土・炭化物層などからの出土土器 ②	153
PL. 図-159	1号土壌およびその周辺の焼土・炭化物層などからの出土土器 ③	154
PL. 図-160	2号土壌 平面図と土層断面図	155
PL. 図-161	2号土壌	155
PL. 図-162	3号土壌 平面図・土層図・断面図と出土した礫の重量ヒストグラム	156
PL. 図-163	3号土壌	156
PL. 図-164	4号土壌上面の炭化物・焼土の分布と土層断面図	157
PL. 図-165	4号土壌 最終平面図と断面図	158
PL. 図-166	4号土壌	159
PL. 図-167	個体番号埴26の破片分布図	160
PL. 図-168	個体番号埴32の破片分布図	160
PL. 図-169	個体番号埴66の破片分布図	161
PL. 図-170	個体番号埴68の破片分布図	161
PL. 図-171	個体番号埴73の破片分布図	162
PL. 図-172	個体番号埴75の破片分布図	162
PL. 図-173	個体番号袋14の破片分布図	163
PL. 図-174	個体番号袋51の破片分布図	164
PL. 図-175	個体番号袋89の破片分布図	164
PL. 図-176	個体番号袋73の破片分布図	165
PL. 図-177	個体番号袋76の破片分布図	166
PL. 図-178	個体番号袋98の破片分布図	167
PL. 図-179	個体番号袋100の破片分布図	167
PL. 図-180	個体番号袋152の破片分布図	168
PL. 図-181	5号土壌 炭化物の分布図・土層断面図と最終平面図	169
PL. 図-182	5号土壌	170
PL. 図-183	個体番号埴48の破片分布図	171
PL. 図-184	個体番号埴63の破片分布図	171
PL. 図-185	個体番号埴71の破片分布図	172
PL. 図-186	個体番号埴108の破片分布図	172
PL. 図-187	個体番号埴100の破片分布図	173
PL. 図-188	個体番号袋79の破片分布図	173
PL. 図-189	6号土壌 炭化物層(④)上面、最終平面図と土層断面図	174
PL. 図-190	6号土壌	175
PL. 図-191	個体番号埴15の破片分布図	176
PL. 図-192	個体番号埴47の破片分布図	176
PL. 図-193	須臾器10の破片分布図	177

PL. 図-194	土壌などからの出土土器	178
PL. 図-195	集石の図と縦重量ヒストグラム	179
PL. 図-196	集石	180
PL. 図-197	炭化物マウンド 平面図	181
PL. 図-198	炭化物マウンドにおける遺物の出土状況	182
PL. 図-199	炭化物マウンド 土層断面図	183
PL. 図-200	炭化物マウンド ①	184
PL. 図-201	炭化物マウンド ②	185
PL. 図-202	炭化物マウンドなどからの出土土器 ①	186
PL. 図-203	炭化物マウンドなどからの出土土器 ②	187
PL. 図-204	炭化物マウンドなどからの出土土器 ③	188
PL. 図-205	炭化物マウンドなどからの出土土器 ④	189
PL. 図-206	炭化物マウンドなどからの出土土器 ⑤	190
PL. 図-207	炭化物マウンドなどからの出土土器 ⑥	191
PL. 図-208	炭化物マウンドなどからの出土土器 ⑦	192
PL. 図-209	個体番号43の破片分布図	193
PL. 図-210	個体番号46の破片分布図	193
PL. 図-211	個体番号410の破片分布図	194
PL. 図-212	個体番号416の破片分布図	194
PL. 図-213	個体番号417の破片分布図	195
PL. 図-214	個体番号421の破片分布図	195
PL. 図-215	個体番号422の破片分布図	196
PL. 図-216	個体番号424の破片分布図	196
PL. 図-217	個体番号428の破片分布図	197
PL. 図-218	個体番号430の破片分布図	197
PL. 図-219	個体番号431の破片分布図	198
PL. 図-220	個体番号435の破片分布図	198
PL. 図-221	個体番号436の破片分布図	199
PL. 図-222	個体番号437の破片分布図	200
PL. 図-223	個体番号441の破片分布図	200
PL. 図-224	個体番号442の破片分布図	201
PL. 図-225	個体番号443の破片分布図	201
PL. 図-226	個体番号451の破片分布図	202
PL. 図-227	個体番号453の破片分布図	202
PL. 図-228	個体番号454の破片分布図	203
PL. 図-229	個体番号457の破片分布図	203
PL. 図-230	個体番号455の破片分布図	204
PL. 図-231	個体番号458の破片分布図	204
PL. 図-232	個体番号461の破片分布図	205
PL. 図-233	個体番号462の破片分布図	205
PL. 図-234	個体番号464の破片分布図	206
PL. 図-235	個体番号470の破片分布図	206
PL. 図-236	個体番号4106の破片分布図	207
PL. 図-237	個体番号4110の破片分布図	207
PL. 図-238	個体番号須恵器2の破片分布図	208
PL. 図-239	個体番号須恵器(新)8の破片分布図	209
PL. 図-240	個体番号421の破片分布図	210
PL. 図-241	個体番号43の破片分布図	211
PL. 図-242	個体番号457の破片分布図	212
PL. 図-243	個体番号48の破片分布図	214
PL. 図-244	個体番号49の破片分布図	214
PL. 図-245	個体番号496の破片分布図	215

PL. 図-246	個体番号壘99の破片分布図	215
PL. 図-247	個体番号壘102の破片分布図	216
PL. 図-248	個体番号壘161の破片分布図	216
PL. 図-249	個体番号壘113の破片分布図	217
PL. 図-250	個体番号壘119の破片分布図	217
PL. 図-251	個体番号壘179の破片分布図	218
PL. 図-252	焼土・炭化物分布図 ①	219
PL. 図-253	焼土・炭化物分布図 ②	220
PL. 図-254	焼土・炭化物分布図 ③	221
PL. 図-255	焼土分布図 ④ と礫の重量ヒストグラム	222
PL. 図-256	焼土・炭化物分布図 ⑤	223
PL. 図-257	炭化物52の平面図	224
PL. 図-258	焼土・炭化物 ①	225
PL. 図-259	焼土・炭化物 ②	226
PL. 図-260	焼土・炭化物 ③	227
PL. 図-261	焼土・炭化物遺構などからの出土土器 ①	228
PL. 図-262	焼土・炭化物遺構などからの出土土器 ②	229
PL. 図-263	焼土・炭化物遺構などからの出土土器 ③	230
PL. 図-264	焼土・炭化物遺構などからの出土土器 ④	231
PL. 図-265	焼土43(4)と遺構外からの出土土器	232
PL. 図-266	炭化物52などからの出土土器 ①	233
PL. 図-267	炭化物52などからの出土土器 ②	234
PL. 図-268	遺構外からの出土土器 ①	235
PL. 図-269	遺構外からの出土土器 ②	236
PL. 図-270	個体番号坏9の破片分布図	237
PL. 図-271	個体番号坏11の破片分布図	238
PL. 図-272	個体番号坏46の破片分布図	238
PL. 図-273	個体番号坏25の破片分布図	239
PL. 図-274	個体番号坏38の破片分布図	240
PL. 図-275	個体番号坏49の破片分布図	241
PL. 図-276	個体番号坏60の破片分布図	242
PL. 図-277	個体番号坏76の破片分布図	243
PL. 図-278	個体番号坏78の破片分布図	244
PL. 図-279	個体番号坏84の破片分布図	244
PL. 図-280	個体番号坏93の破片分布図	244
PL. 図-281	個体番号坏90の破片分布図	245
PL. 図-282	個体番号坏94の破片分布図	245
PL. 図-283	個体番号坏99の破片分布図	245
PL. 図-284	個体番号坏98の破片分布図	246
PL. 図-285	個体番号坏104の破片分布図	246
PL. 図-286	個体番号坏113の破片分布図	246
PL. 図-287	個体番号須恵器7の破片分布図	247
PL. 図-288	個体番号壘64の破片分布図	248
PL. 図-289	個体番号壘61の破片分布図	250
PL. 図-290	個体番号壘77の破片分布図	251
PL. 図-291	個体番号壘158の破片分布図	252
PL. 図-292	個体番号壘162の破片分布図	252
PL. 図-293	個体番号壘159の破片分布図	253
PL. 図-294	個体番号壘180の破片分布図	254
PL. 図-295	サクシュコトニ川遺跡第2文化層出土器の文様および整形痕	255
PL. 図-296	第2文化層出土土器の総破片の分布図	256
PL. 図-297	土製支脚 ①	257

PL. 図-298	土製支脚 ②	258
PL. 図-299	土製紡錘車 ①	259
PL. 図-300	土製紡錘車 ②	260
PL. 図-301	個体番号支脚1の破片分布図	261
PL. 図-302	個体番号支脚2の破片分布図	261
PL. 図-303	個体番号支脚3の破片分布図	262
PL. 図-304	個体番号支脚4の破片分布図	262
PL. 図-305	個体番号支脚5の破片分布図	263
PL. 図-306	個体番号支脚6の破片分布図	263
PL. 図-307	個体番号支脚7の破片分布図	263
PL. 図-308	個体番号紡錘車1~14の破片分布図	264
PL. 図-309	土製玉	266
PL. 図-310	土製羽口、金属製品、石製品	267
PL. 図-311	鉄滓・鉄製品の破片分布図	268
PL. 図-312	土製玉の破片分布図	270
PL. 図-313	羽口の破片分布図	270
PL. 図-314	石器の分布と接合関係の図 ①	271
PL. 図-315	石器の分布と接合関係の図 ②	272
PL. 図-316	石器、石核、剥片と接合図 ①	273
PL. 図-317	石器、石核、剥片と接合図 ②	274
PL. 図-318	石器、石核、剥片 ①	275
PL. 図-319	石器、石核、剥片 ②	276
PL. 図-320	埋没河川(00-15+08-15グリッド)の地層図	277
PL. 図-321	テシの全体平面図	278
PL. 図-322	テシの杭立面図	280
PL. 図-323	テシ ①	281
PL. 図-324	テシ ②	282
PL. 図-325	テシ ③	283
PL. 図-326	テシ ④	284
PL. 図-327	テシ ⑤	285
PL. 図-328	木製魚具とマレク	286
PL. 図-329	木製品 ①	287
PL. 図-330	木製品 ②	288
PL. 図-331	木製品 ③ と割杭および土器片	289
PL. 図-332	割杭	290
PL. 図-333	丸杭と横材	291
PL. 図-334	横材	292
PL. 図-335	横木・杭などに転用された廃材、補助材に用いたヤナギ、丸太	293
PL. 図-336	テシの割杭と丸杭の分布図	294
PL. 図-337	テシ出土の遺物分布図	295
PL. 図-338	丸杭の樹種別分布図	296
PL. 図-339	横木割材の形状別分布図	297
PL. 図-340	横木割材の樹種別分布図	298
PL. 図-341	廃材の樹種別分布図	299
PL. 図-342	針葉樹加工材流木の分布図	300
PL. 図-343	割材の木取り分布図	301
PL. 図-344	横木割材の木取り分布図	302
PL. 図-345	動物遺存体	303
PL. 図-346	植物遺存体 ①	304
PL. 図-347	植物遺存体 ②	305
PL. 図-348	テシ木材の組織・構造 ①	306
PL. 図-349	テシ木材の組織・構造 ②	307

PL. ②-350	テシ木材の組織・構造 ③	308
PL. ②-351	テシ木材の組織・構造 ④	309
PL. ②-352	テシ木材の組織・構造 ⑤	310
PL. ②-353	テシ木材の組織・構造 ⑥	311
PL. ②-354	テシ木材の組織・構造 ⑦	312
PL. ②-355	テシ木材の組織・構造 ⑧	313
PL. ②-356	テシ木材の組織・構造 ⑨	314
PL. ②-357	テシ木材の組織・構造 ⑩	315
PL. ②-358	テシ木材の組織・構造 ⑪	316
PL. ②-359	テシ木材の組織・構造 ⑫	317
PL. ②-360	炭化材の組織・構造 ①	318
PL. ②-361	炭化材の組織・構造 ②	319
PL. ②-362	炭化材の組織・構造 ③	320
PL. ②-363	炭化材の組織・構造 ④	321
PL. ②-364	炭化材の組織・構造 ⑤	322
PL. ②-365	炭化材の組織・構造 ⑥	323
PL. ②-366	炭化材の組織・構造 ⑦	324
PL. ②-367	炭化材の組織・構造 ⑧	325
PL. ②-368	炭化材の組織・構造 ⑨	326
PL. ②-369	炭化材の組織・構造 ⑩	327
PL. ②-370	主な花粉・種子化石	328



## ◀凡例▶

## ●遺構、遺物などの実測図や写真について

- ① 本文編を「PL. Ⅲ」、図版編を「PL. Ⅳ」として示した。
- ② 遺物に関連するPL. は本文編の付表において示した。
- ③ 遺物の実測図のうち土器類や土製支脚などは「復元図」と「割れ目図」の2種類を作成、「割れ目図」は遺物の分布図に用いた。
- ④ 遺物の写真のうち土器類の縮尺は、坏が約1/2、甕が約1/3である。  
また、その他の遺物の縮尺は任意であるが、必要に応じて部分拡大を示した。
- ⑤ 実測図と写真は、各PL. の実測図番号で対応する。

## ●土器類などの破片分布図について

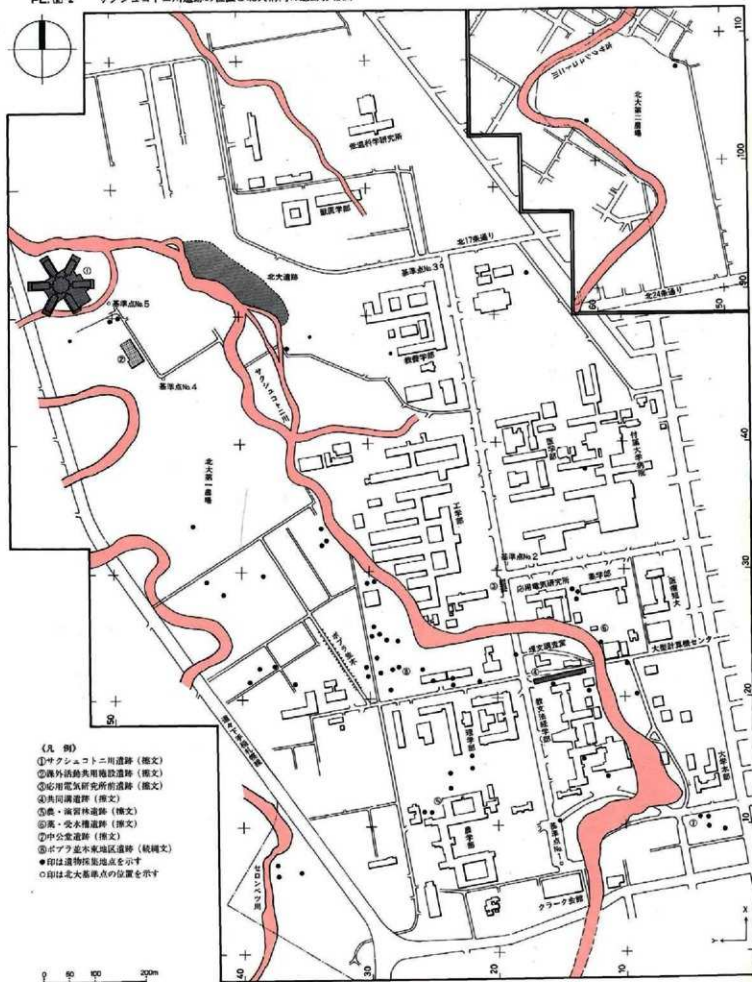
- ① 「割れ目図」の縮尺は、坏が1/2、甕が約1/3であり、その凡例には破片を図示してきたものについてだけ表示した。
- ② 破片の平面位置を示す点は、破片1点を表わすが、複数の破片が集中して出た場合は、点に数字を入れて表示した。  
しかし、表採、フローテーションなどによる破片は示すことができないので本文の付表に示した破片総数とは一致しない場合がある。

## サクシュコトニ川遺跡

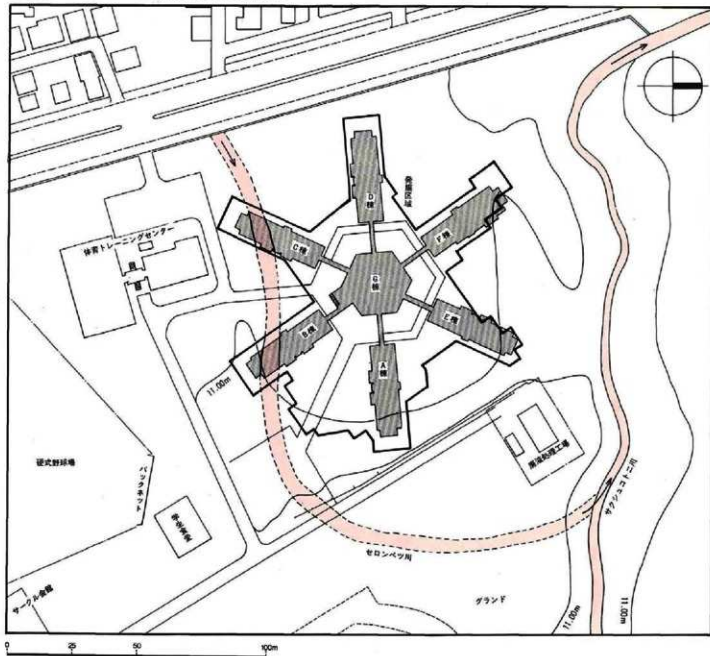
PL. 図-1 サクシュコトニ川遺跡の位置



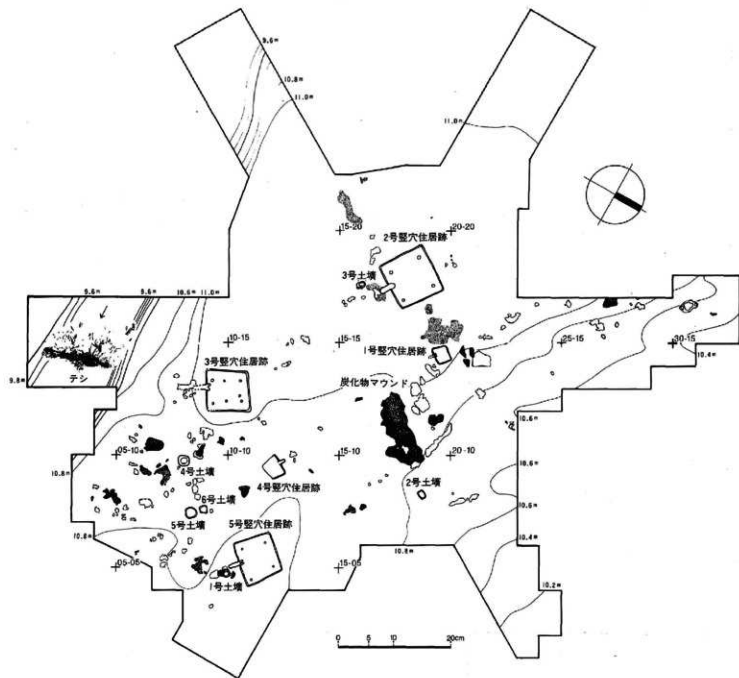
PL-図-2 サクシュコトニ川遺跡の位置と北大構内の遺跡分布図



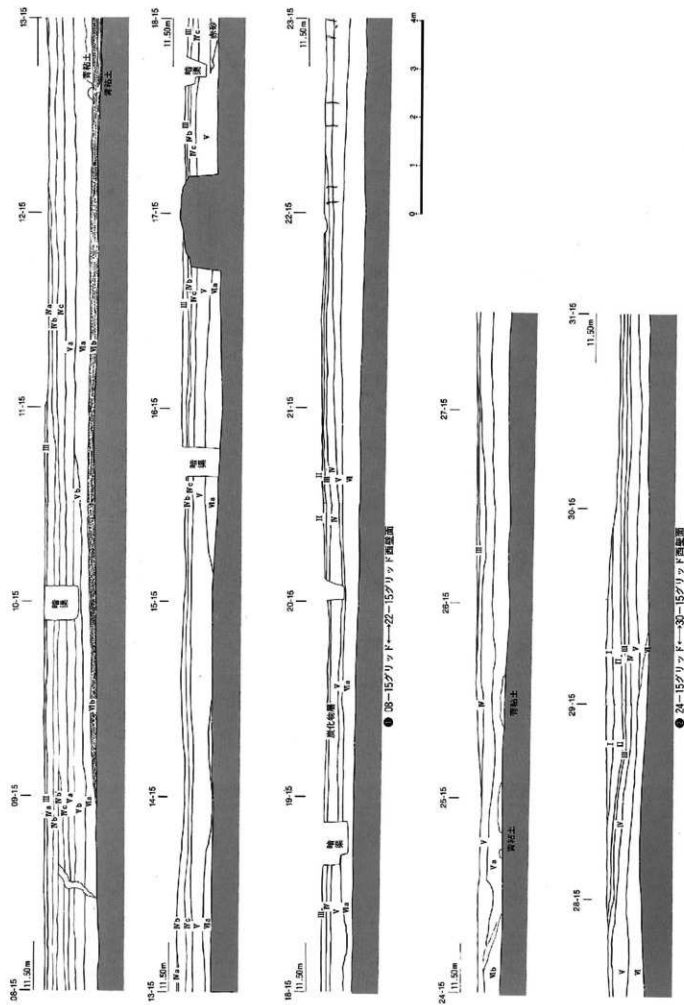
PL. 図-3 サクシユコトニ川遺跡の発掘区と周辺の図



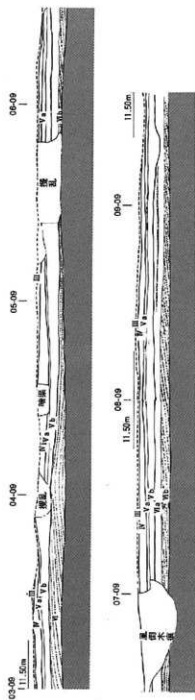
PL. 図-4 サクシュコトニ川遺跡の地形および遺構配置図



PL. 図5 サクシュコトニ川遺跡の土層断面図 ①



PL. 図-6 サクシュコトニ川遺跡の土層断面図 ②



● 03-09グリッド-10-09グリッドにおよぶ断面



● 06-05グリッド-06-12グリッドにおよぶ断面



PL. 図-7 サクシュコトニ川遺跡の発掘



西からみる



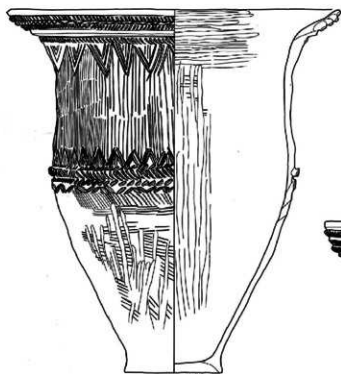
東南からみる



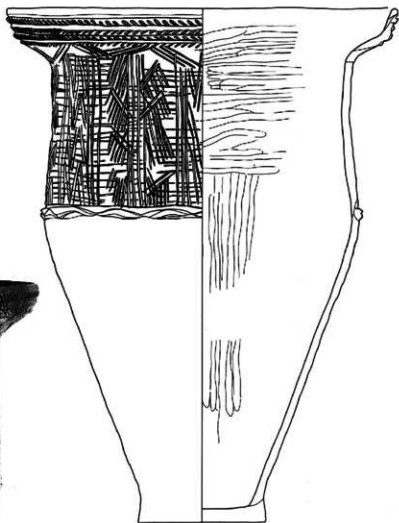
南からみる

## 第1文化層





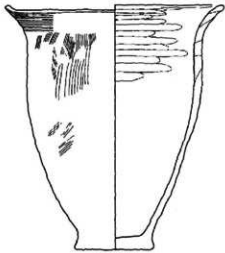
1 (圖56)



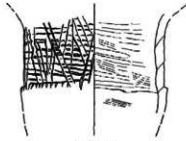
2 (圖53)



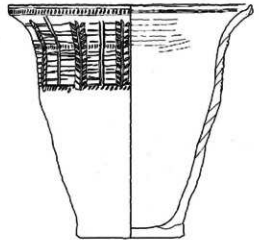
PL. 図-9 第1文化層(第III層)からの出土土器 ② (( )内は個体番号)



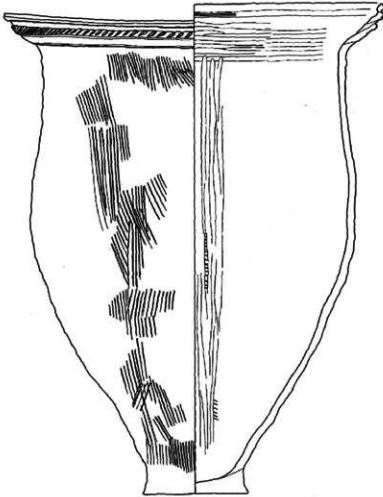
1 (器101)



2 (器173)




3 (器157)



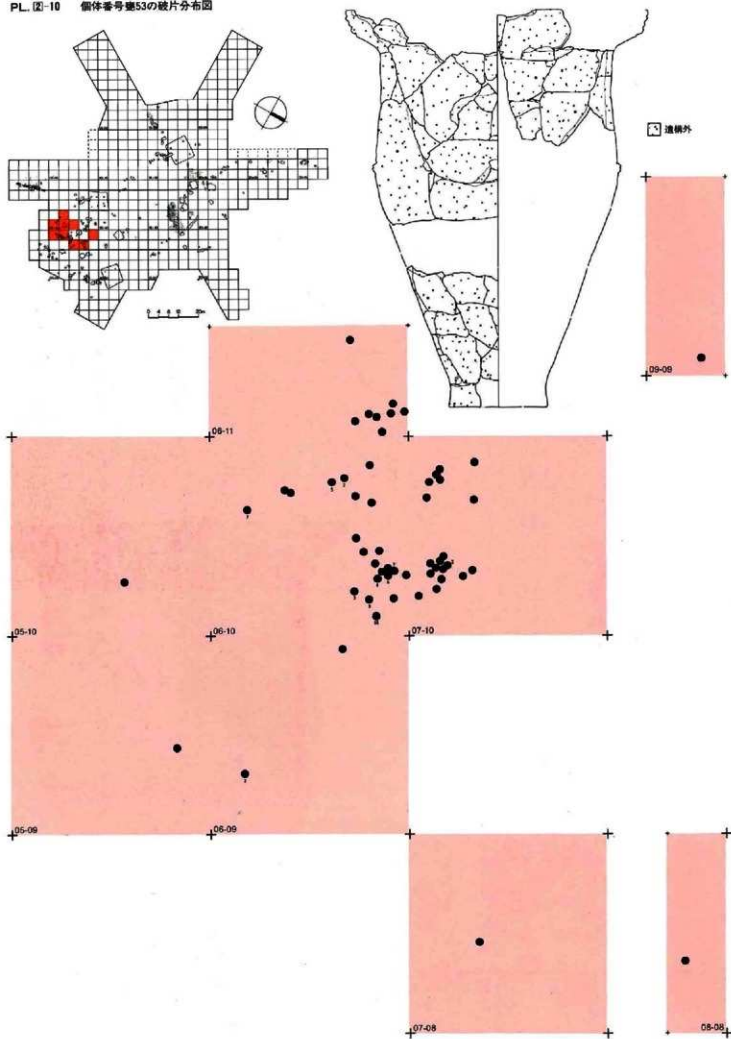
4 (器55)




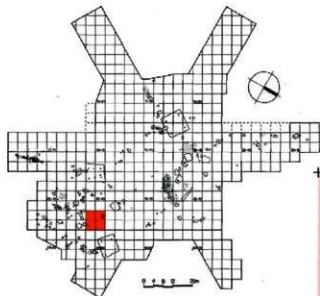
4



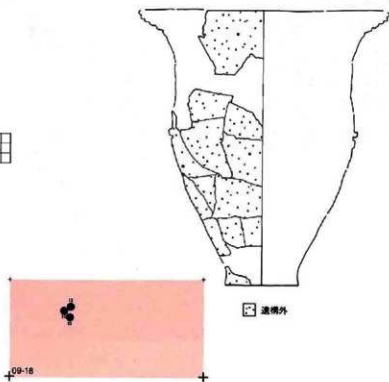
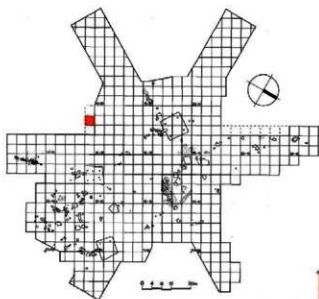
PL. 図-10 個体番号53の破片分布図



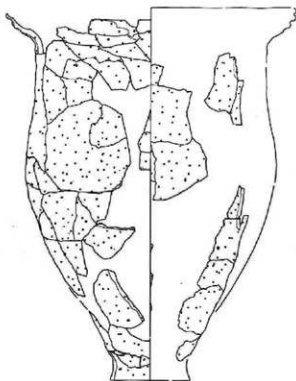
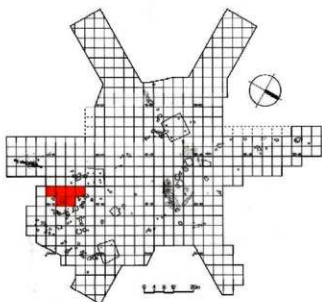
PL. 図-11 個体番号54の破片分布図



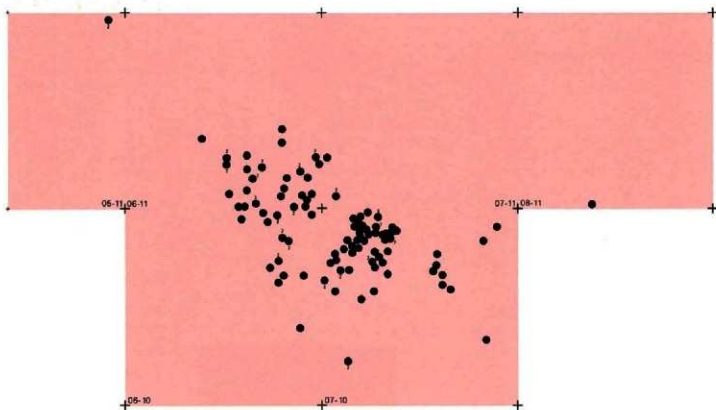
PL. 図-12 個体番号56の破片分布図



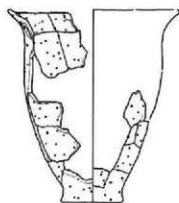
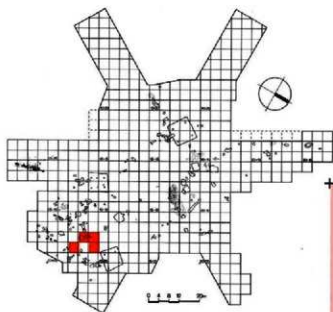
PL. 図-13 個体番号55の破片分布図




□ 遺構外



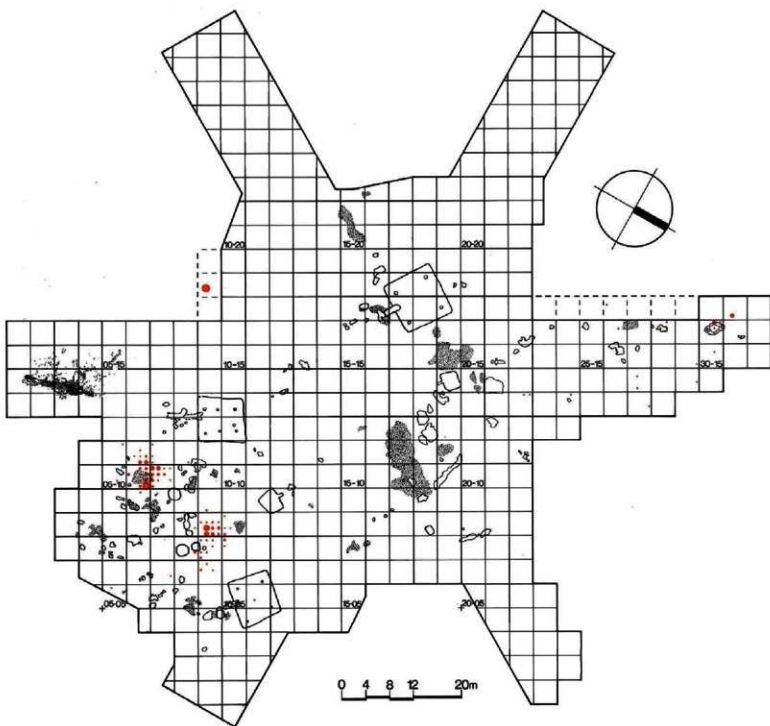
PL. 図-14 個体番号101の破片分布図



□ 遺構外







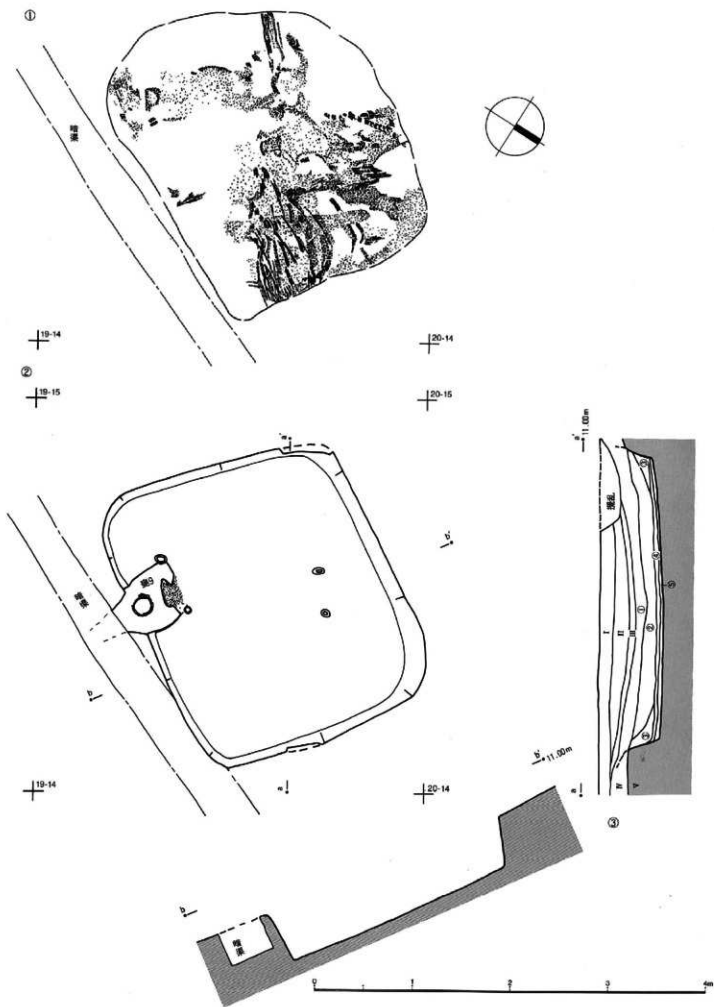
## ▼破片数

- 1~3
- 4~6
- 7~10
- 11~20
- 21~30
- 31~50
- 51~70
- 71~100
- 101~

※小グリッド単位で、各小グリッドの中心に表示した。

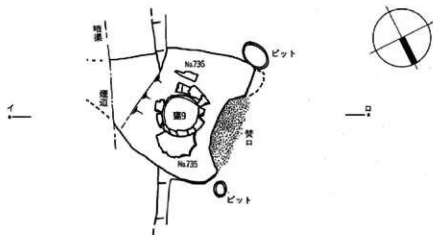
## 第2文化層

PL. 図-16 1号竪穴住居跡 炭化物の分布①、平面②と断面③

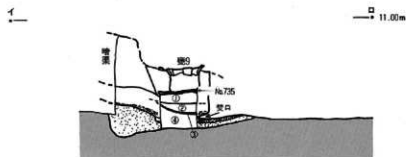


PL. ②-17 1号竪穴住居跡のカマド平面 ①と断面 ②③

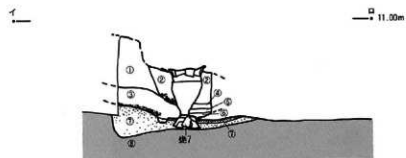
①




②



③





北西からみる



カマドを正面からみる


PL. 図-19 1号竪穴住居跡 ②



カマドを左袖側からみる



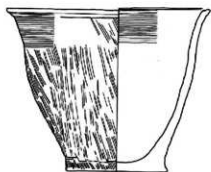
カマドの左袖をはずしたところ



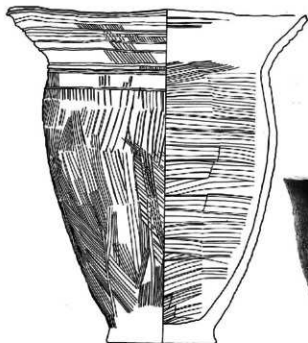
支脚に使用されていた備体番号壺7



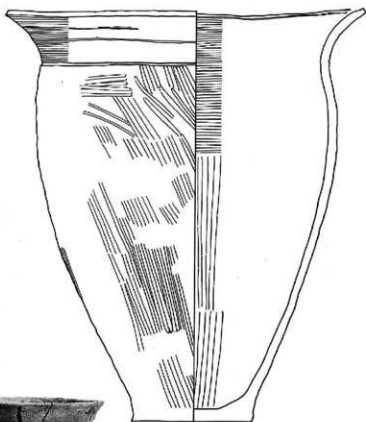
備体番号壺9(上)と備体番号壺7(下)の出土状況



1 (壺7)



2 (壺9)



3 (壺27)



1

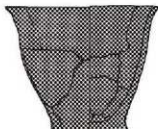
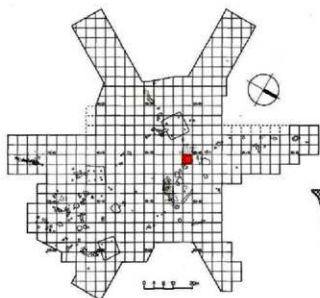


2



3

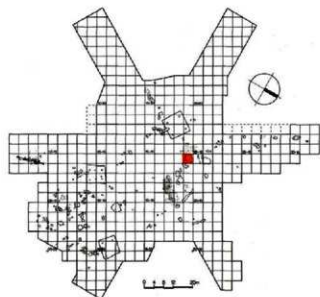
PL. 図-21 個体番号7の破片分布図





■ 1号竪穴住居跡



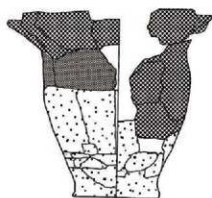

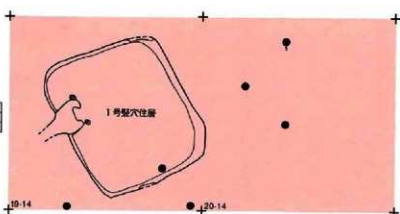
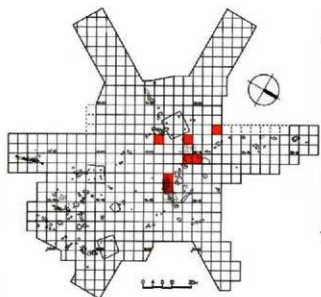
PL. 図-22 個体番号9の破片分布図





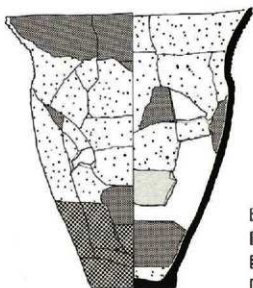
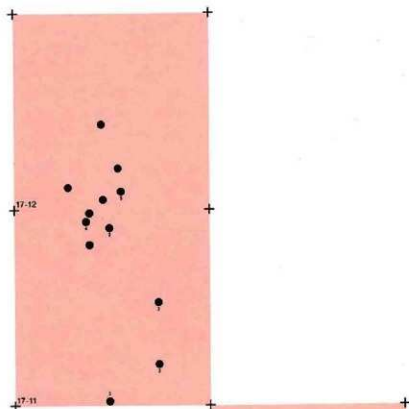


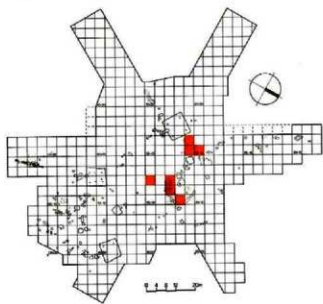


PL. 図-23 個体番号10の破片分布図




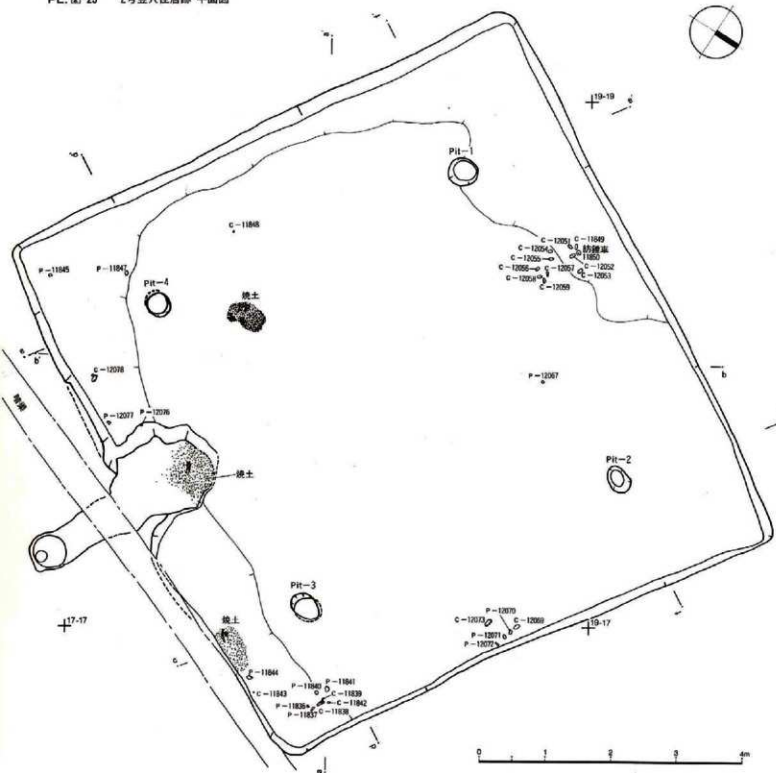
- 1号竪穴住居跡の覆土・1号竪穴住居跡の周辺
- 炭化物マウンド
- 焼土5B

PL. 図-24 個体番号20の破片分布図




-  炭化物マウンド
-  炭化物52
-  炭化物53
-  遺構外



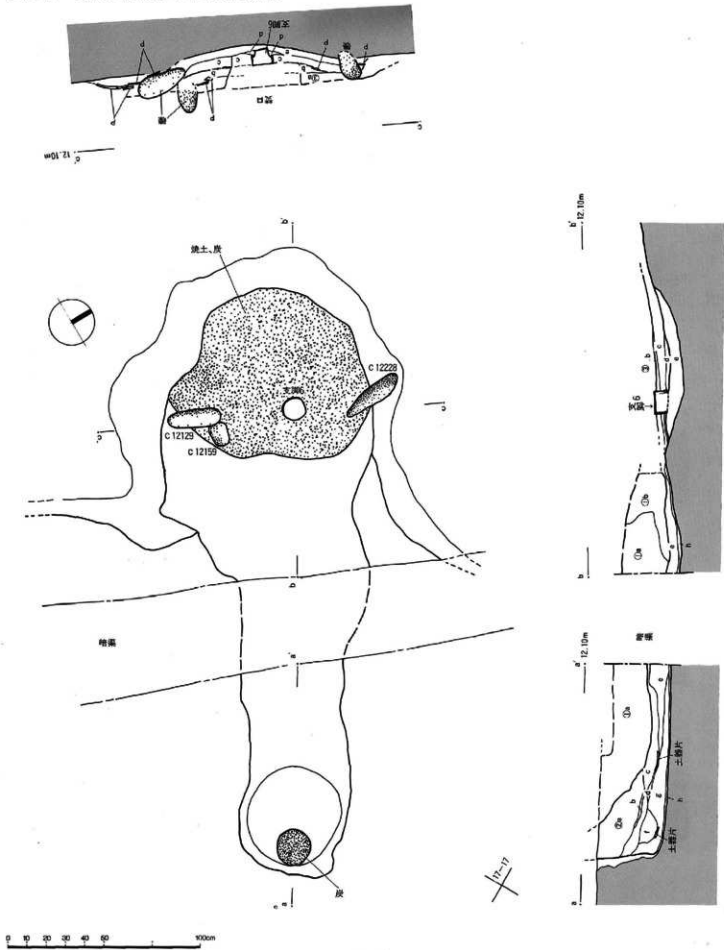


凡例  
 P : 土器  
 C : 竈  
 (数字は遺物番号)

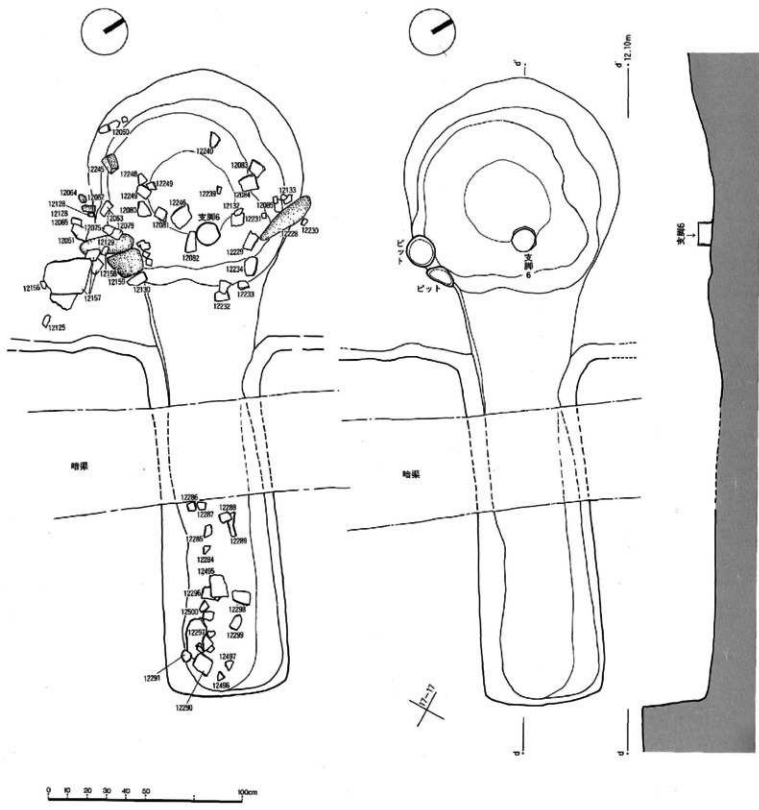
PL. (2)-26 2号整穴住居跡 土層断面図と断面図



PL. 図-27 2号整穴住居跡のカマド平面図および断面図



PL. 図-28 2号整穴住居跡のカマド内遺物分布(左)と最終平面図(右)



PL. 図-29 2号竪穴住居跡 ①



北西からみる



18-16~18-19グリッド北面の土層地積



竪穴にならんだ発掘参加者

PL. 図-30 2号竪穴住居跡 ②



カマドの契口、支脚6が見える：南西からみる



カマドを正面からみる



煙道内の土器片



PL. 図-31 2号竪穴住居跡 ③



北コーナー付近の炭化材



北壁面付近の炭化材



西壁面付近の炭化材-1

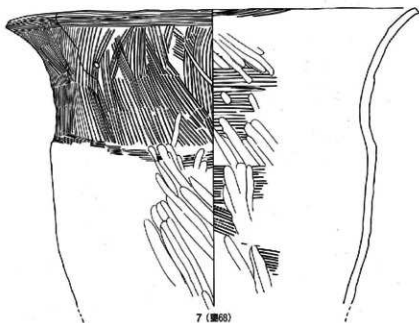
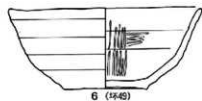
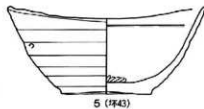
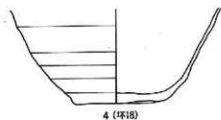
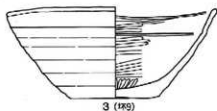
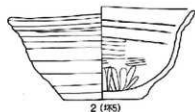
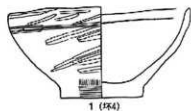


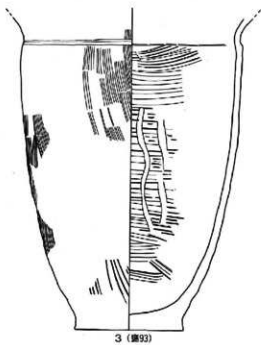
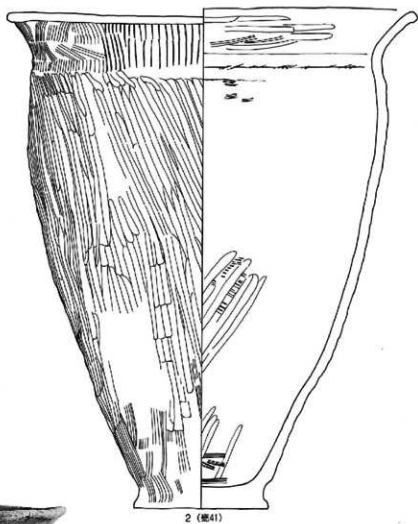
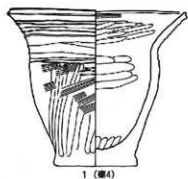
床面出土の紡錘車と集石



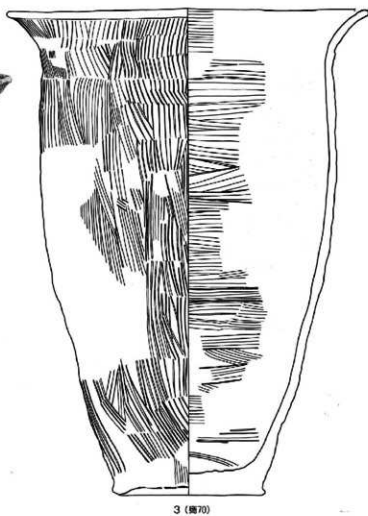
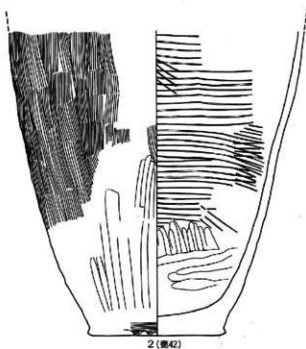
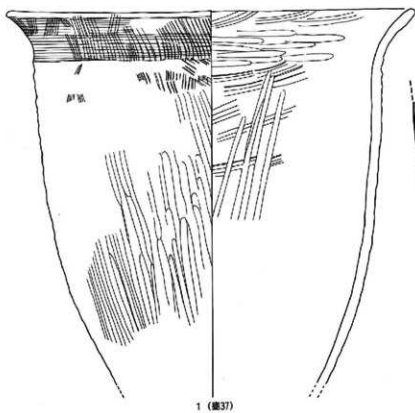
西壁面付近の炭化材-2

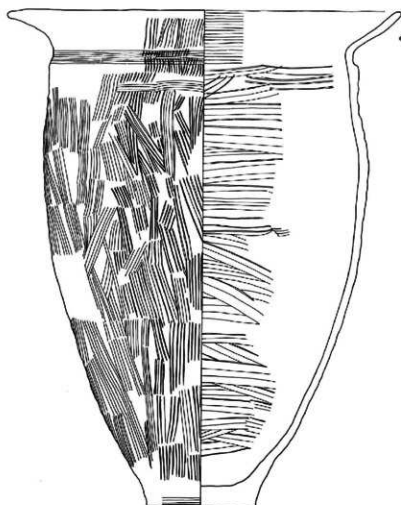
PL. 図-32 2号壘穴住居跡などからの出土土器 ① (( )内は個体番号)





PL. Ⅱ-34 2号壑穴住居跡などからの出土土器 ③ [( )内は個体番号]

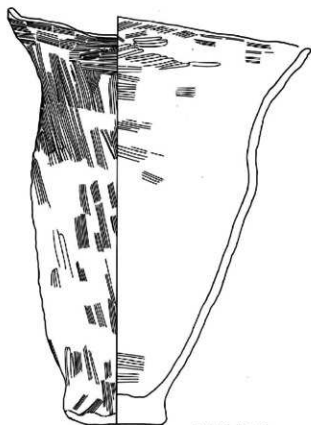




1 (個22)



1




2 (個23)

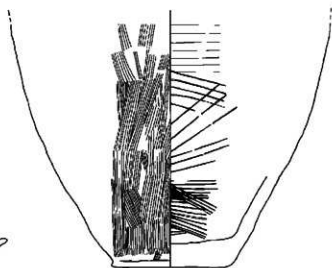


2

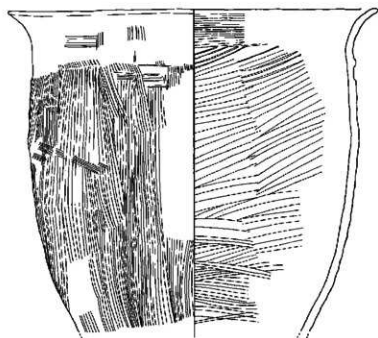
PL. ② 36 2号壑穴住居跡などからの出土土器 ③ (( ))内は胴体書字)



1 (圖38)

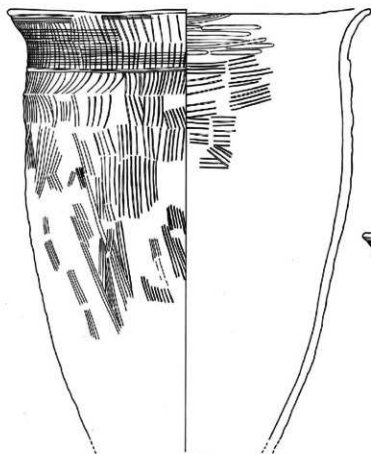


2 (圖45)

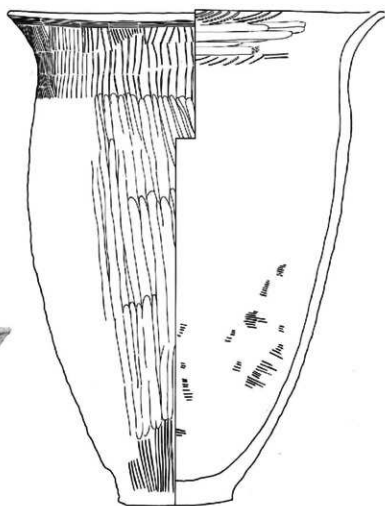


3 (圖66)





1 (壺34)



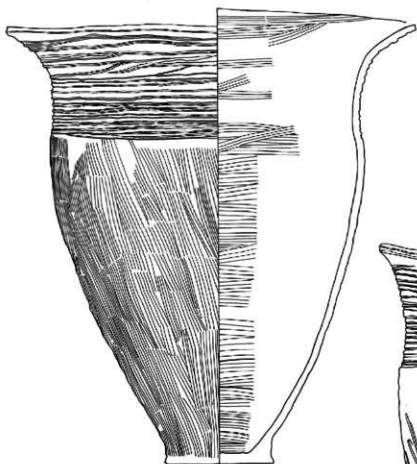
2 (壺33)



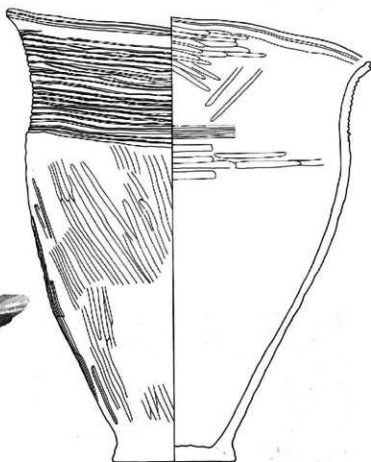
1



PL. 2-38 2号型穴住居跡などからの出土土器 ① [( )内は個体番号]



1 (器28)



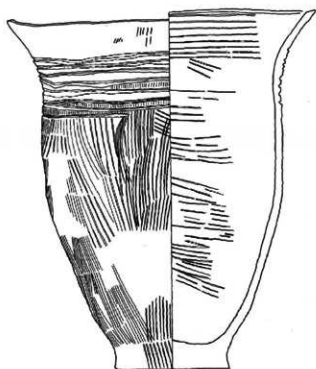
2 (器30)



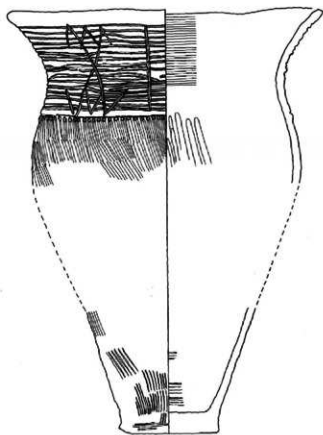
2








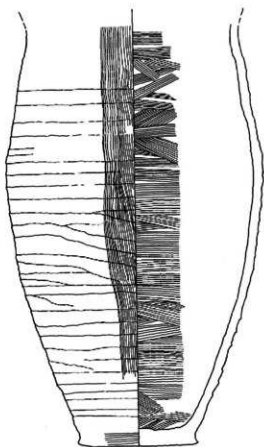
1 (個21)



2 (個52)

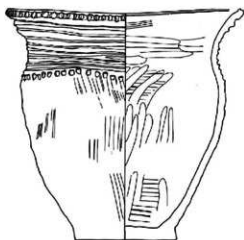


1

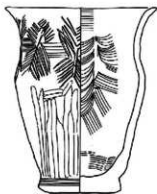


3 (個66)

PL. 図-40 2号壘穴住居跡などからの出土土器 ⑨ (( )内は個体番号)



1 (壘15)



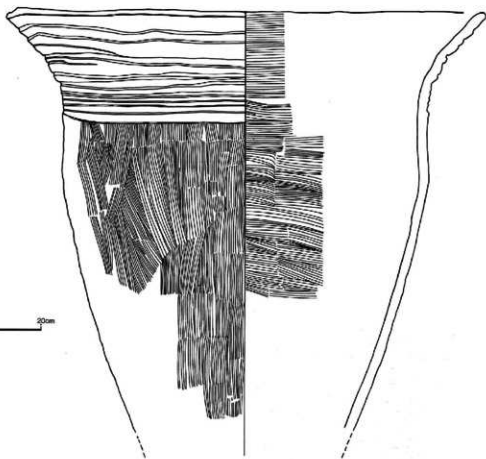
2 (壘156)



2



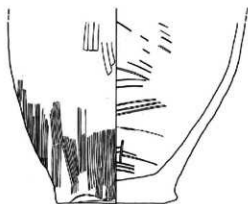
1



4 (壘85)



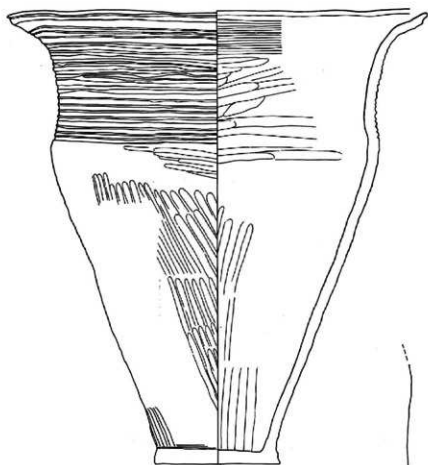
3 (壘150)



5 (壘116)




6 (壘159)




1 (第31)



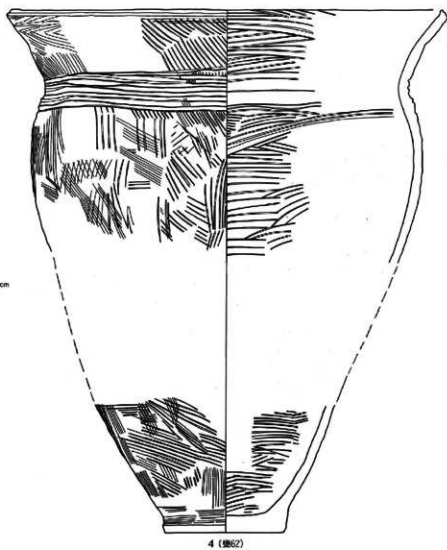
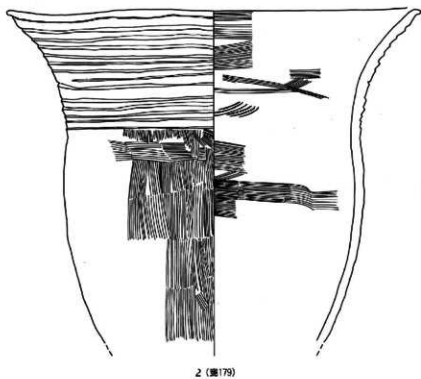
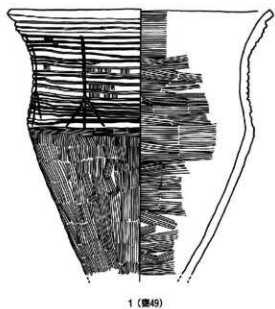
1

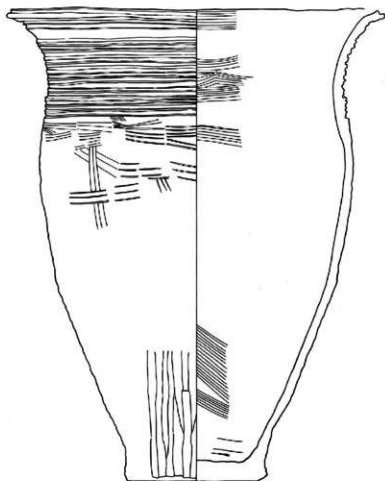


2 (第67)

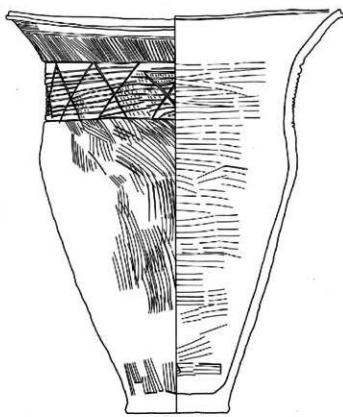


PL. 図-42 2号壺穴住居跡などからの出土土器 ① (( )内は個体番号)

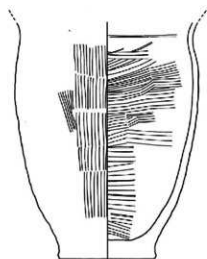




1 (個99)




2 (個118)



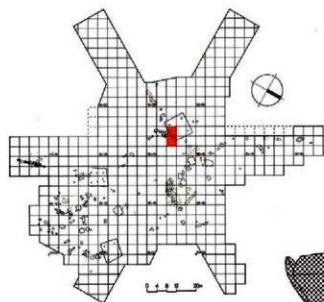
3 (個92)



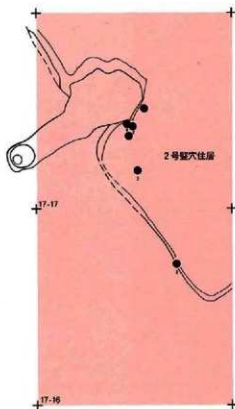
2



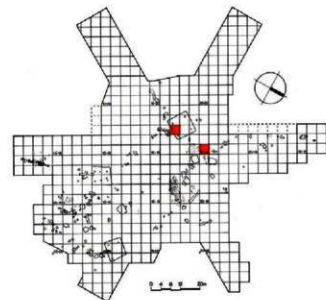
PL. 図-44 個体番号4の破片分布図



■ 2号整穴住居跡


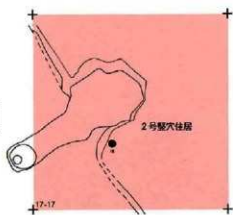


PL. 図-45 個体番号5の破片分布図

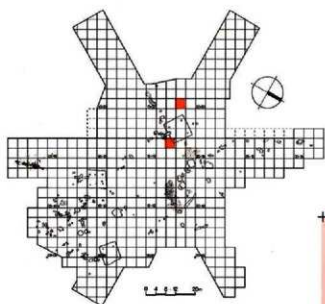


■ 2号整穴住居跡



■ 炭化物52



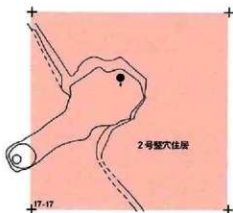
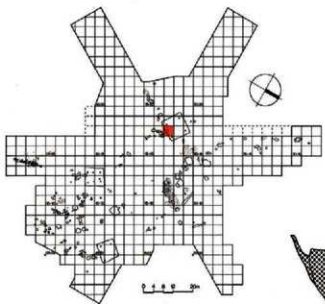
PL. 図-46 個体番号7の破片分布図



□ 遺構外

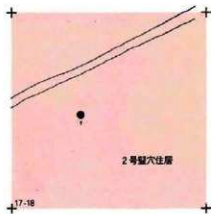
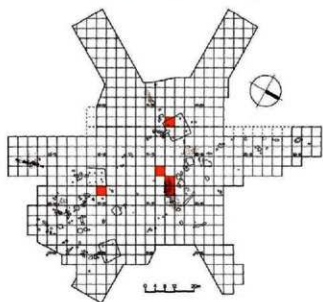


PL. 図-47 個体番号18の破片分布図






■ 2号整穴住居跡

PL. 団-48 個体番号4の破片分布図

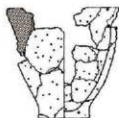


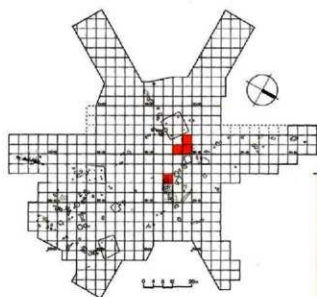


-  2号竪穴住居跡
-  炭化物マウンド
-  遺構外



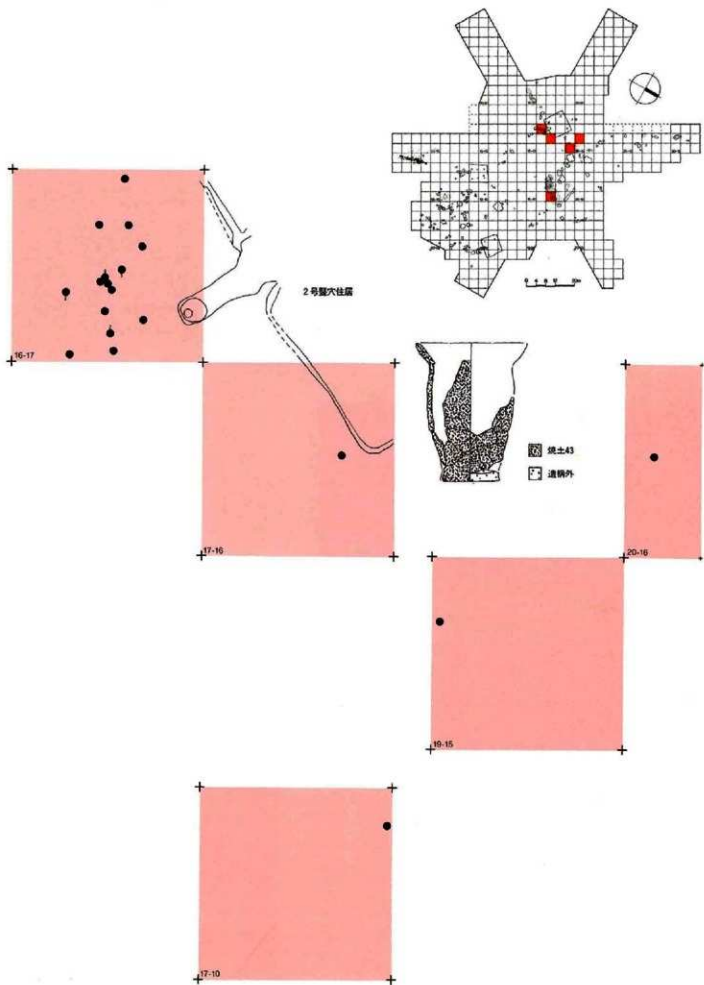


PL. 図-49 個体番号11の破片分布図

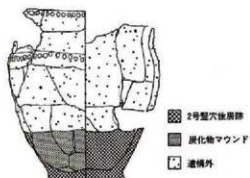
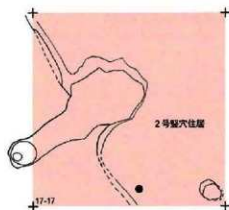
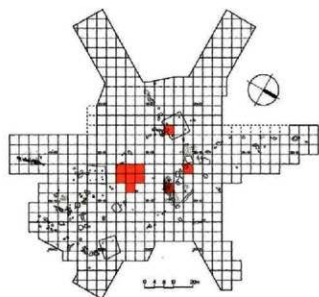


- 炭化物マウンド
- 炭化物S2



PL. ②-50 個体番号12の破片分布図

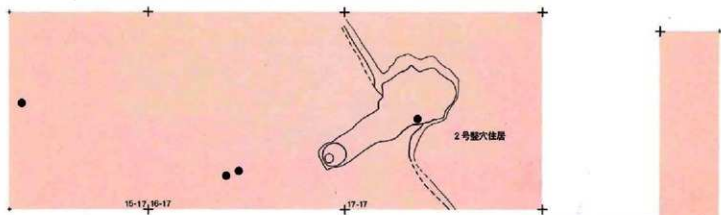


PL. 図-51 個体番号15の破片分布図

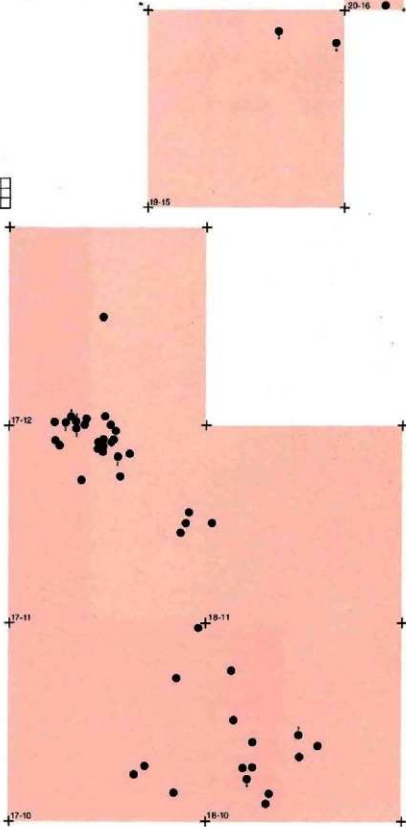
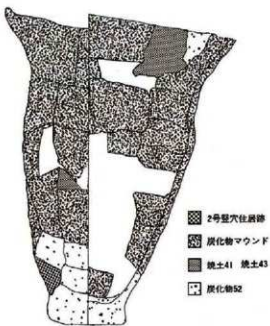
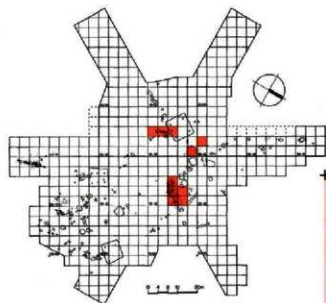


- 2号製穴住居跡
- 炭化物マウンド
- 遺構外


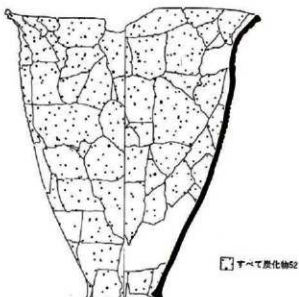
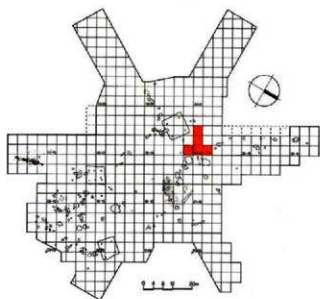




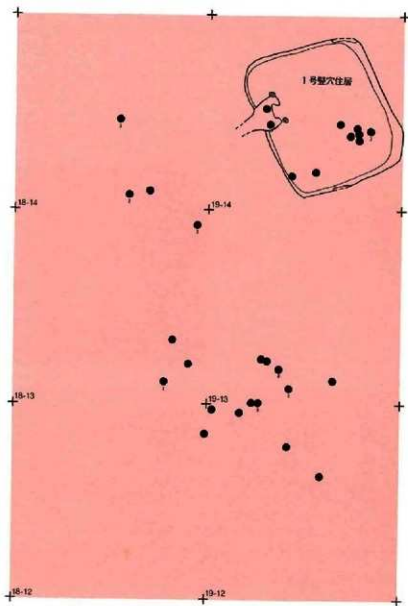
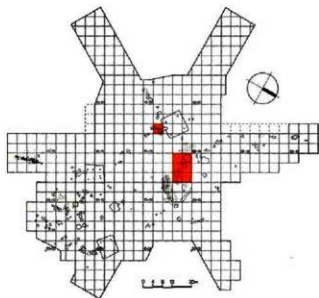
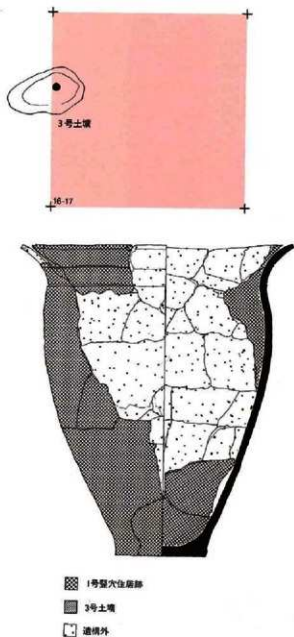
PL. 図-52 個体番号23の破片分布図



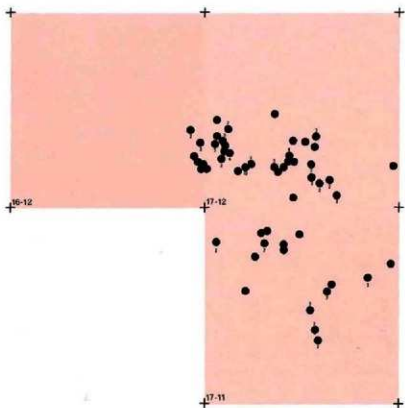
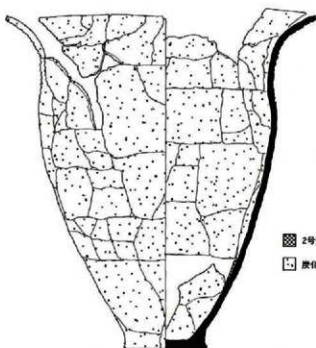
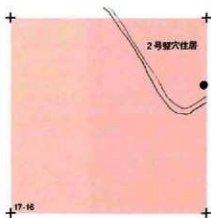
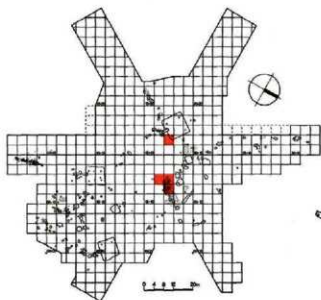
PL. 図-53 個体番号26の破片分布図



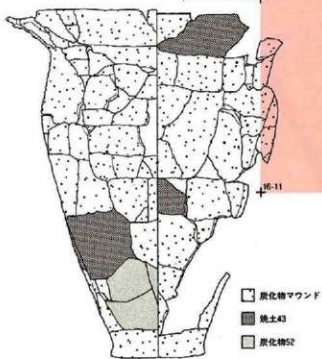
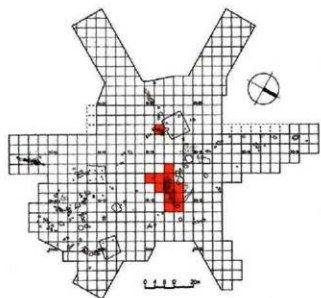
PL. 図-54 個体番号27の破片分布図



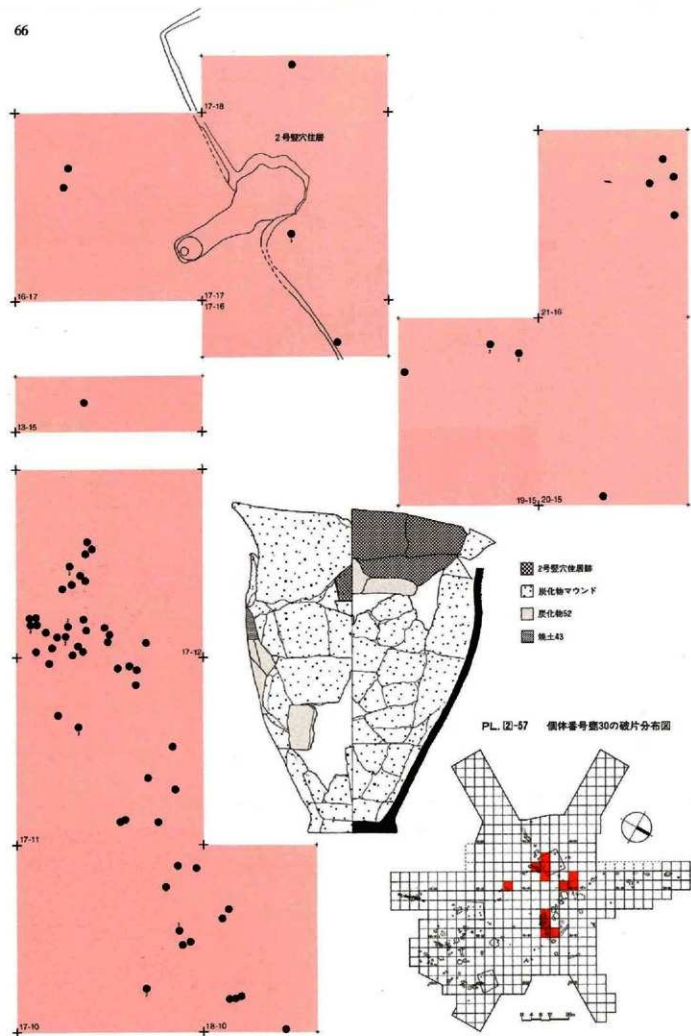
PL. 図-55 個体番号28の破片分布図


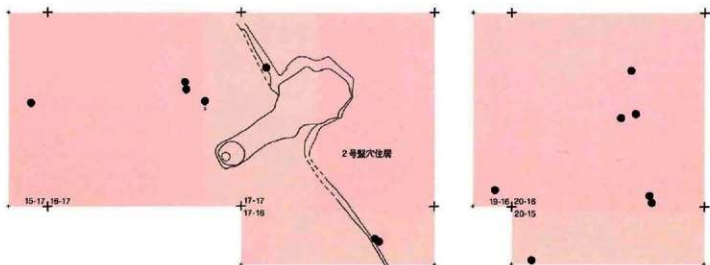


PL. 図-56 個体番号29の破片分布図

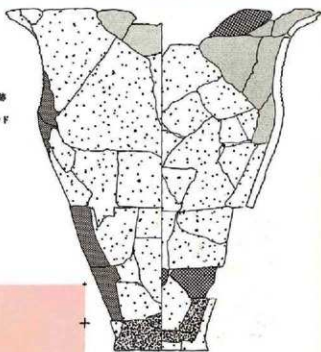




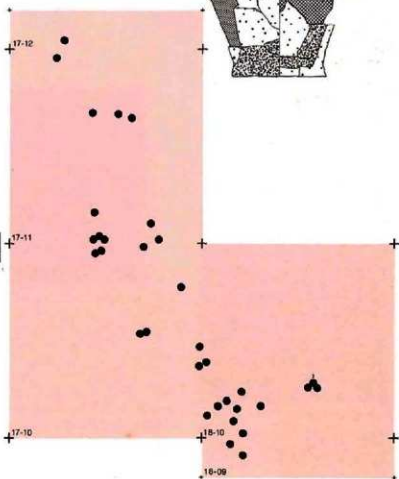
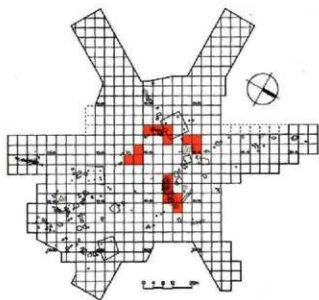




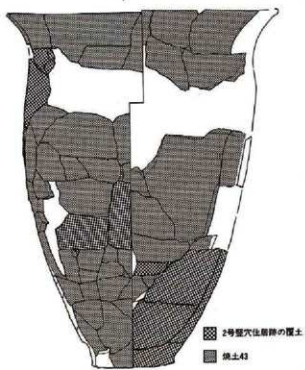
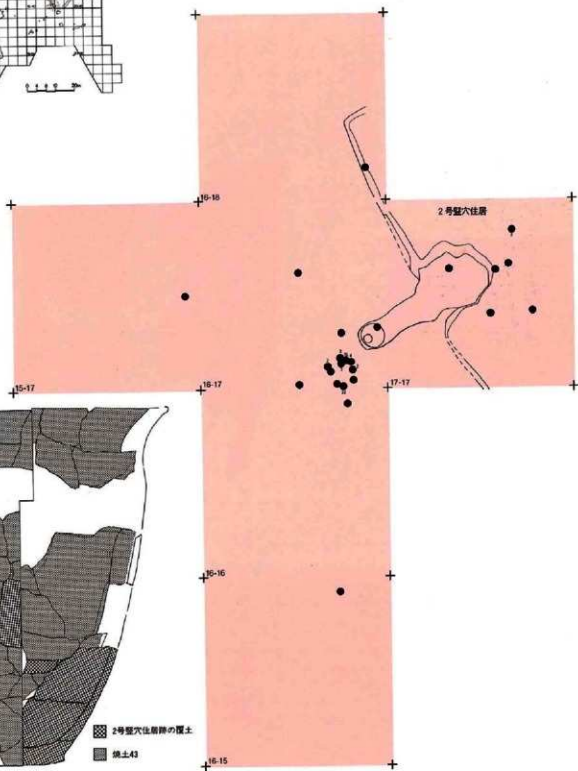
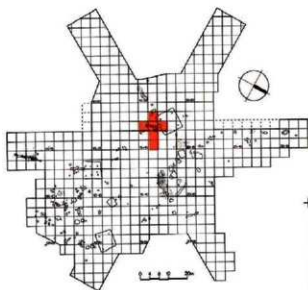
- 2号窟穴住居跡
- 灰化物マウンド
- 焼土43
- 灰化物52
- 遺構外



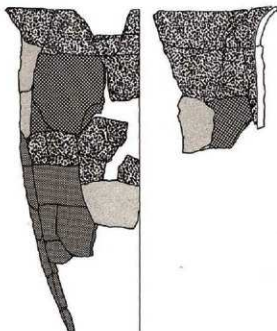

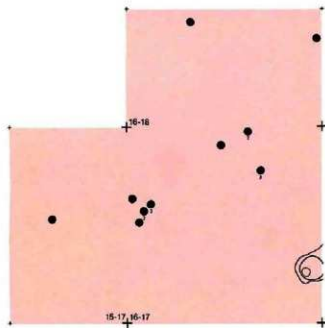
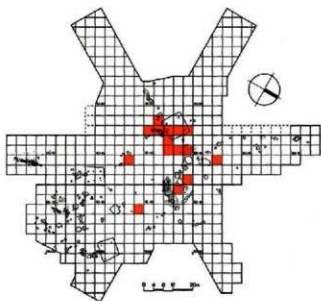
PL. 図-58 個体番号31の破片分布図




PL. [2]-60 備後番号33の破片分布図



PL. 図-02 個体番号34の破片分布図

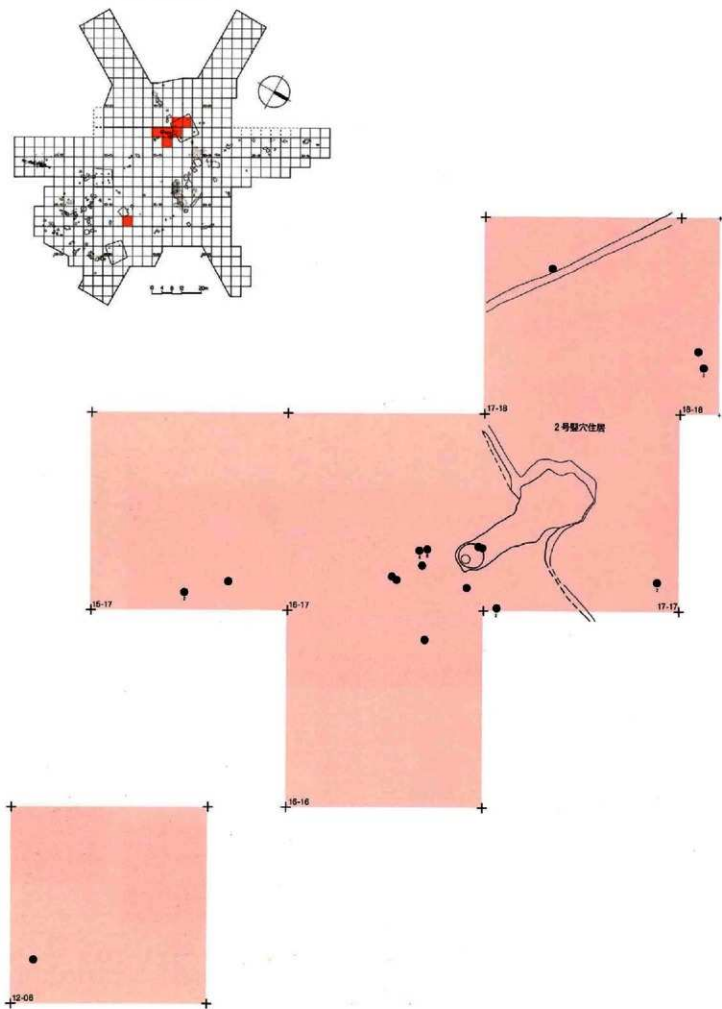


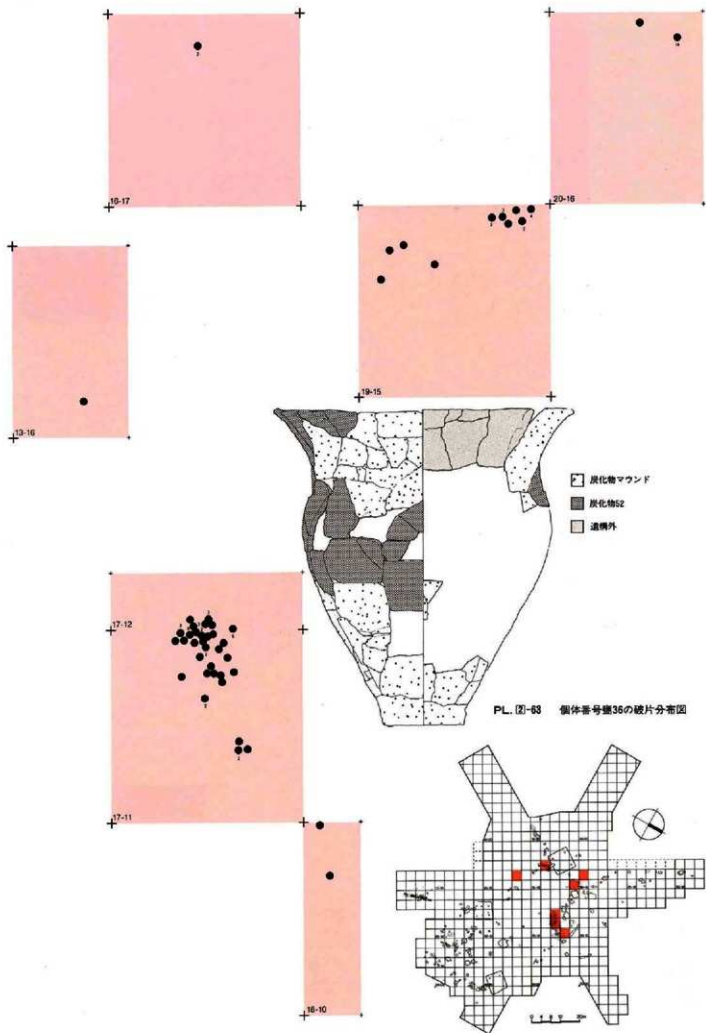
- 2号型穴住層跡
- 炭化物52
- 焼土43
- 遺構外

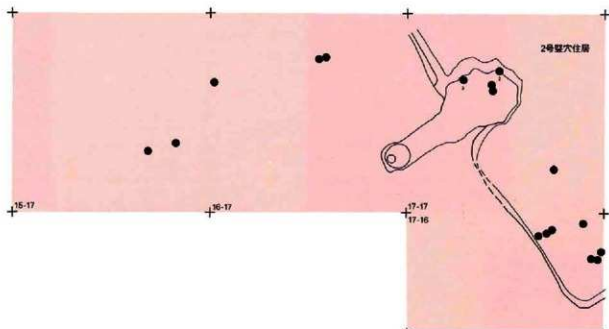






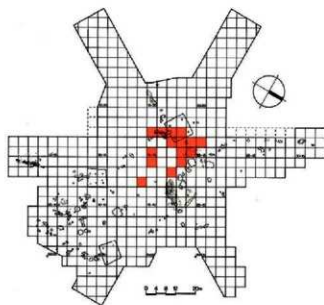

PL. 図-61 個体番号35の破片分布図



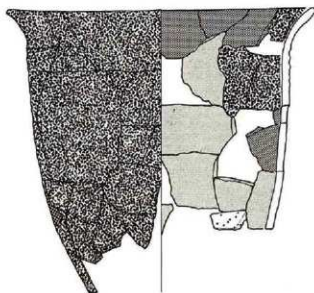





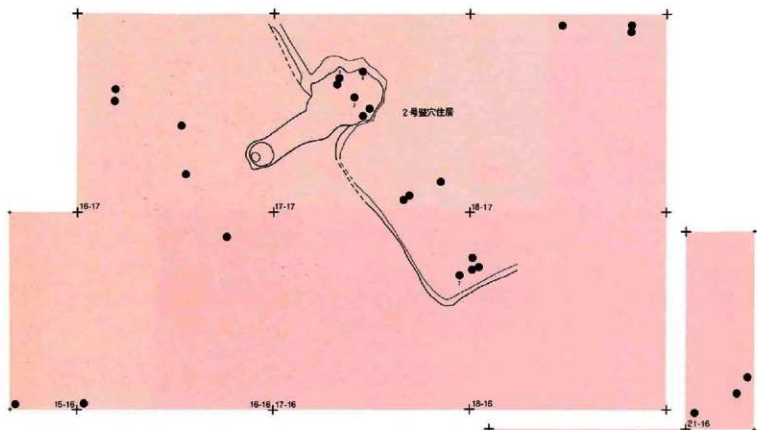
PL. 図-64 備件番号37の破片分布図





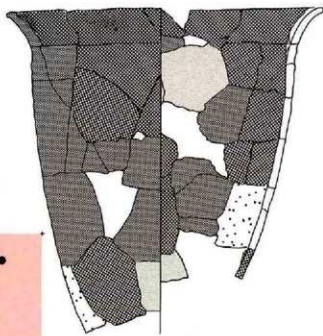

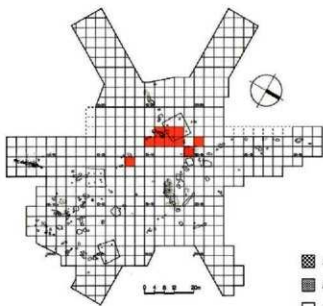




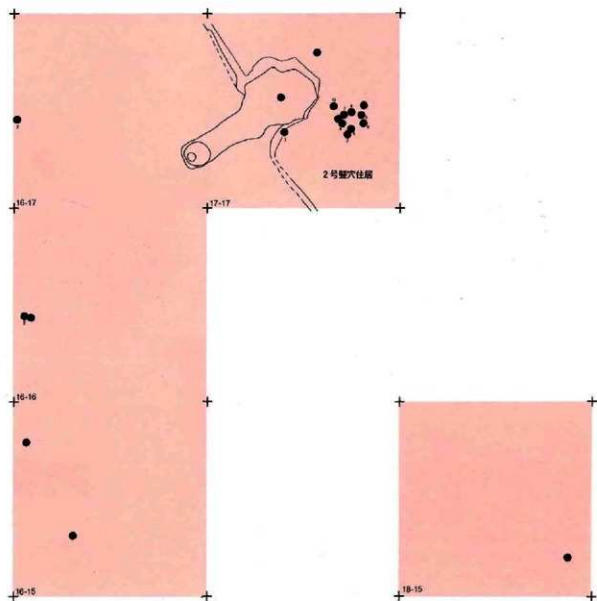
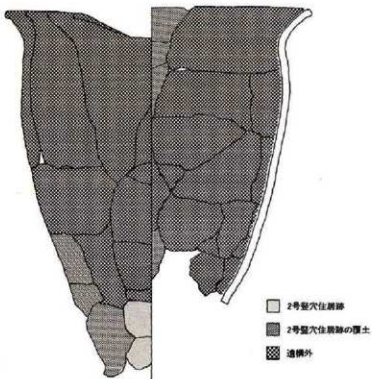
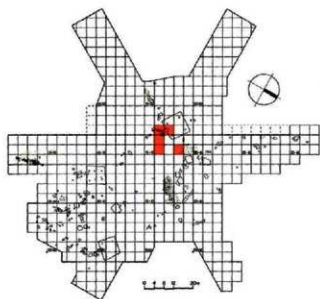
- 2号整穴住居
- 黒土43
- 灰化物52
- 灰化物70
- 遺構外

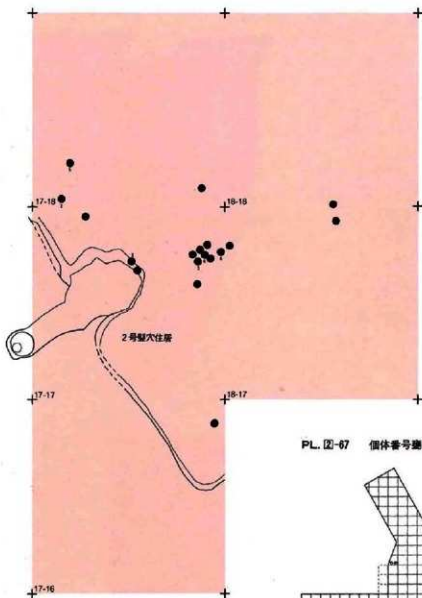


PL. [2]-65 個体番号38の破片分布図


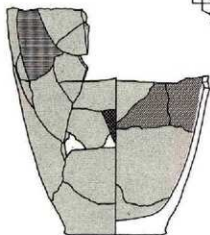
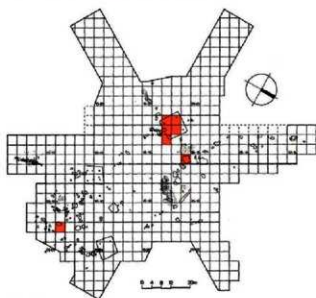


PL. ②-66 個体番号41の破片分布図



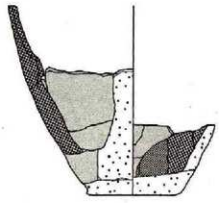
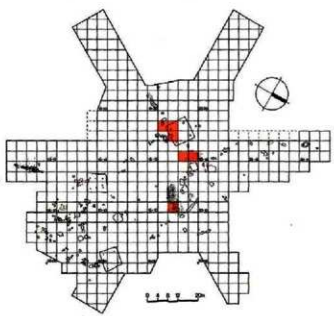
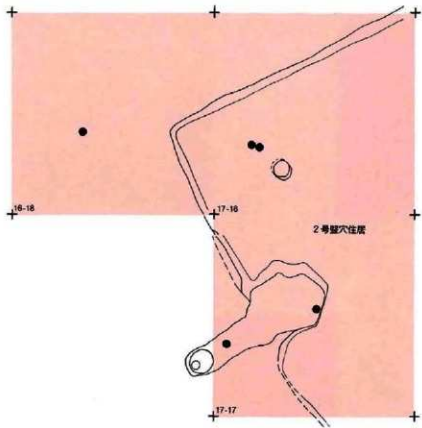


PL. 図-67 個体番号42の破片分布図


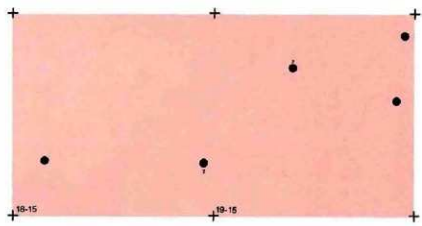


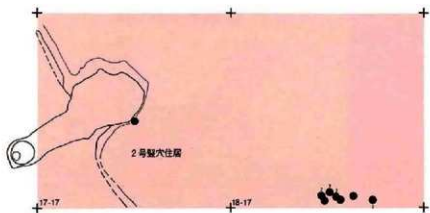
- 2号壙穴住居跡
- 2号壙穴住居跡の覆土
- ▨ 炭化物52

PL. 図-68 個体番号45の破片分布図

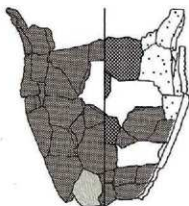


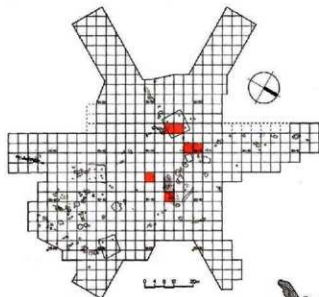


- 2号窟穴住居跡
- 炭化物マウンド
- 炭化物S2
- 遺構外




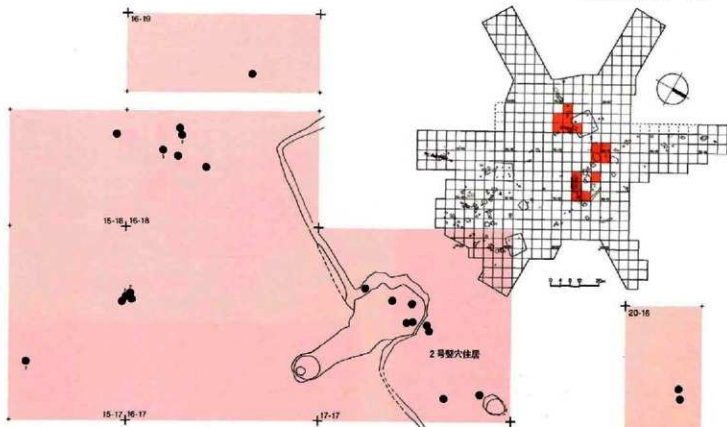


PL. [2]-69 個体番号49の破片分布図

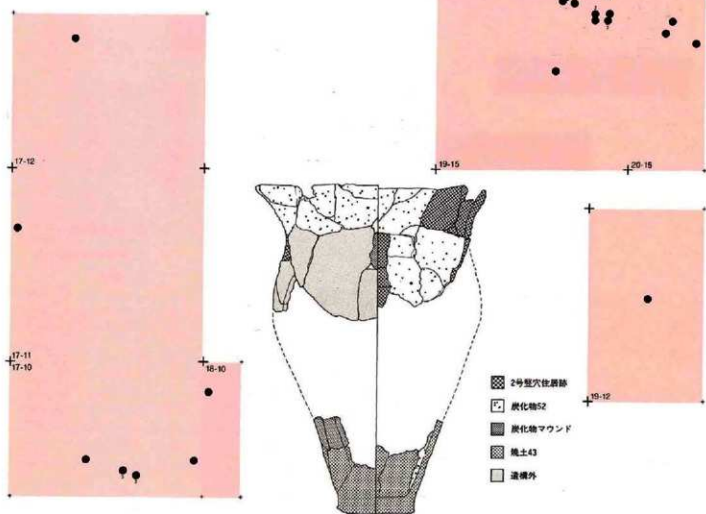


-  2号製穴住居跡
-  炭化物②
-  炭化物マウンド
-  遺構外

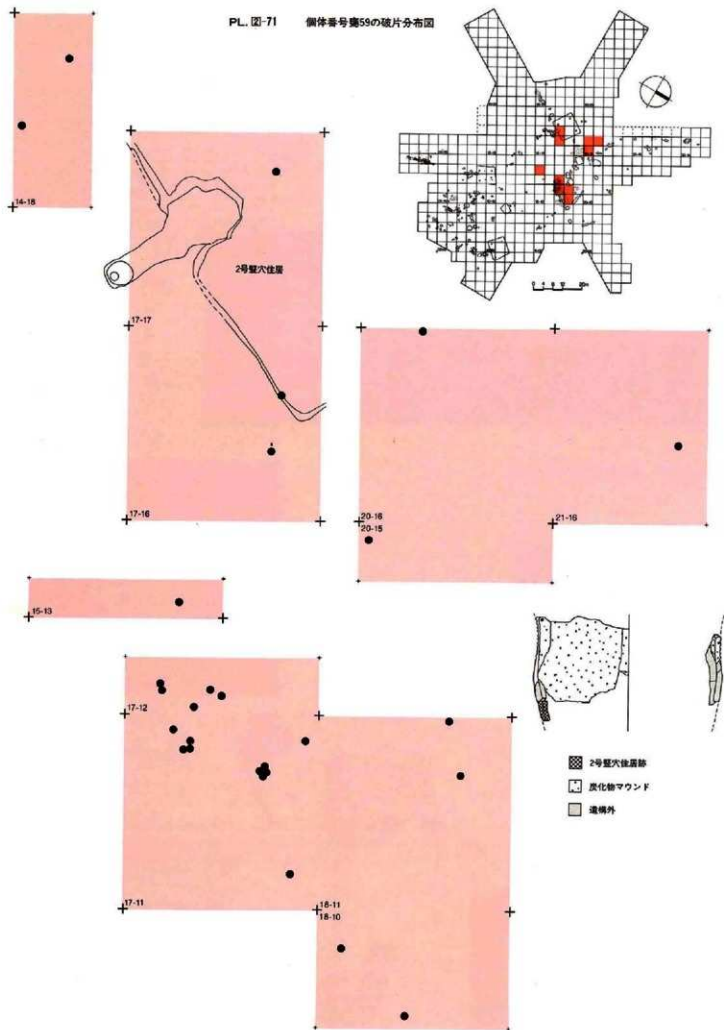




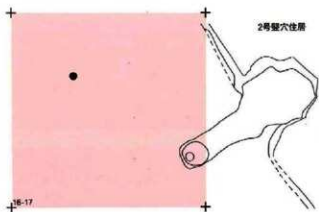
PL. 図-70 個体番号52の破片分布図





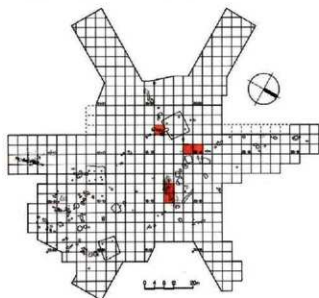
PL. 図-71 個体番号 59 の破片分布図






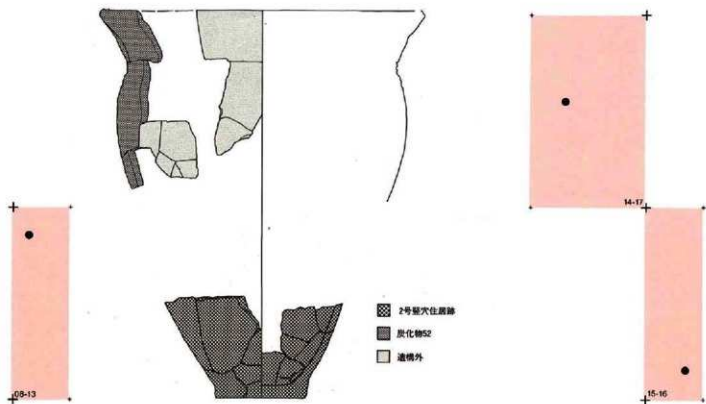


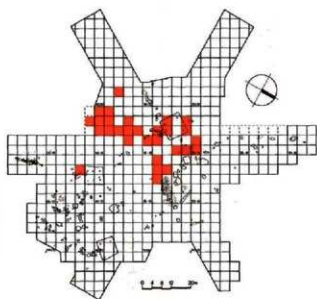

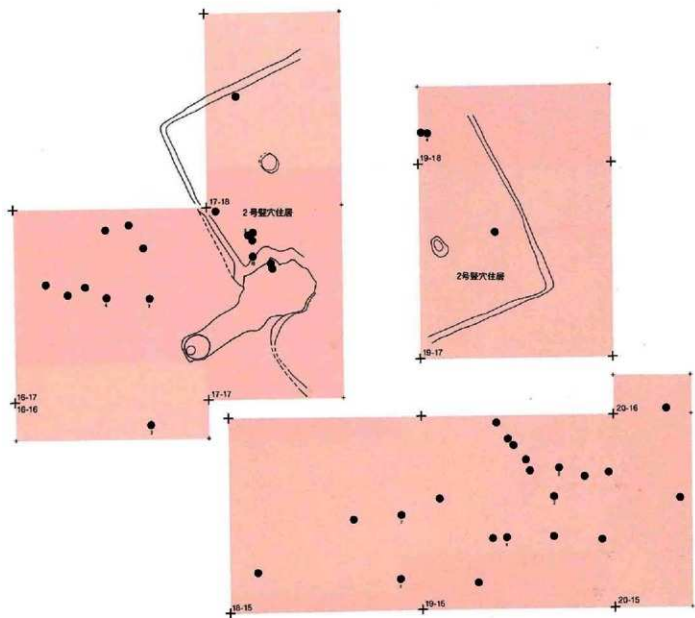
PL. 図-72 個体番号壁63の破片分布図





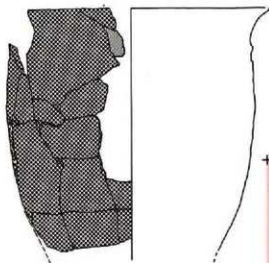
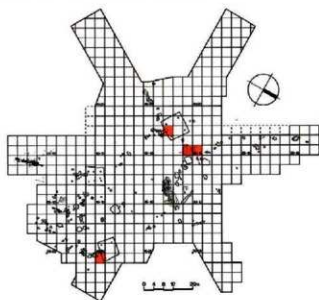
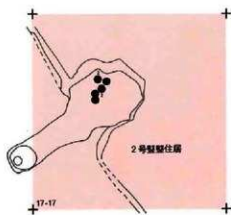
PL. 図-73 個体番号62の破片分布図



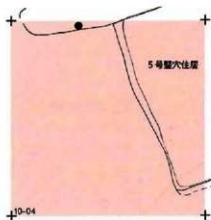
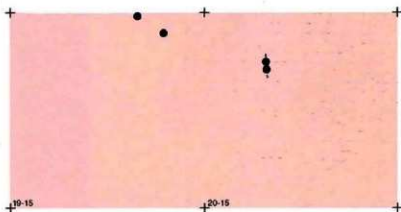


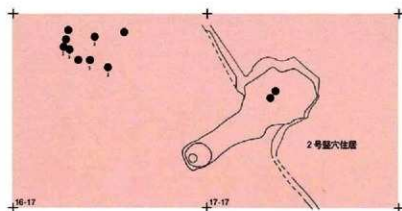


PL. 図-75 個体番号66の破片分布図

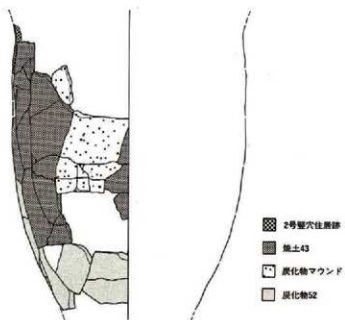


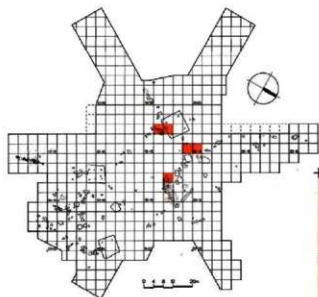


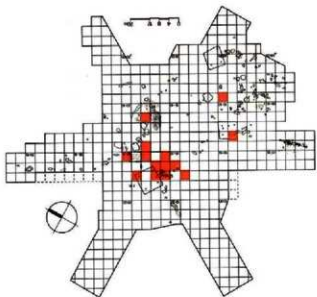
-  2号掘穴住居跡
-  炭化物52
-  5号掘穴住居跡





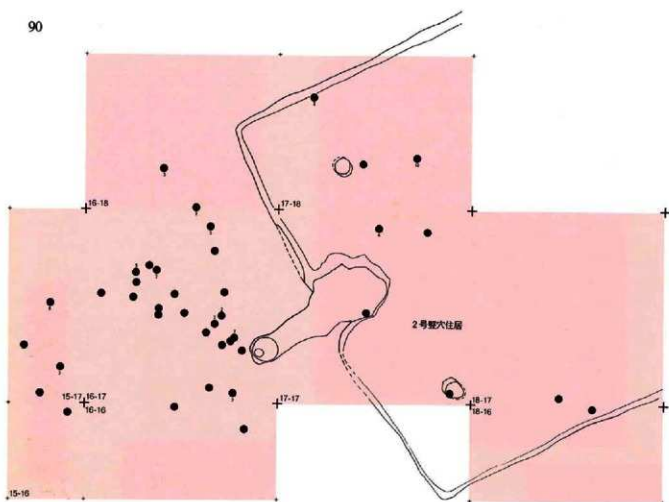
PL. 図-76 個体番号67の破片分布図



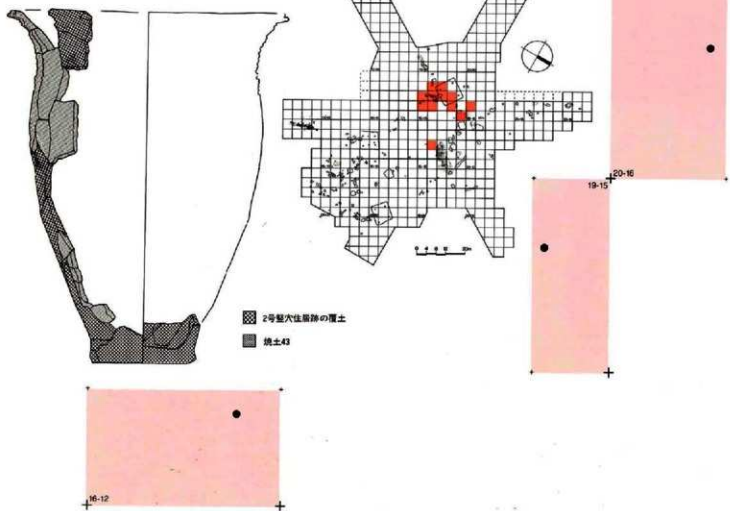


PL 図-77 標本番号58の破片分布図

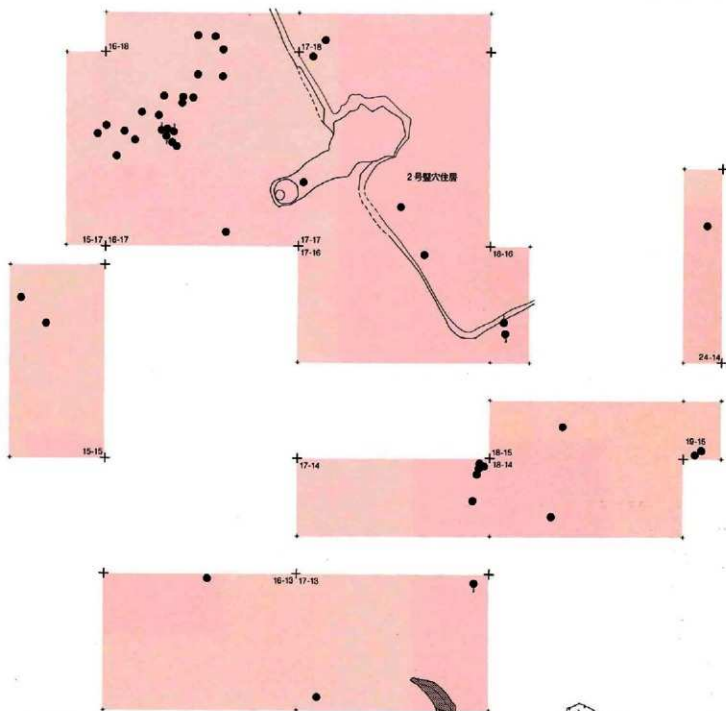




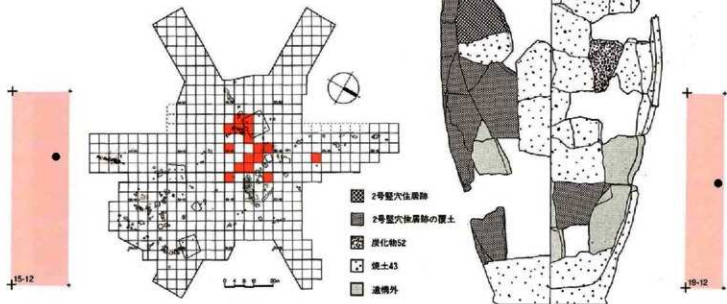
PL. 図-78 個体番号壑69の破片分布図





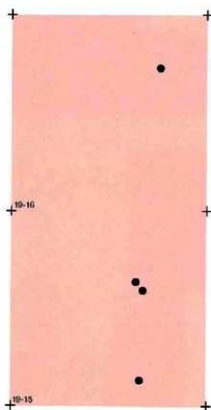

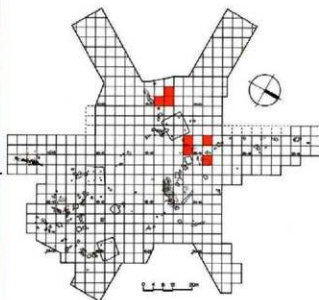




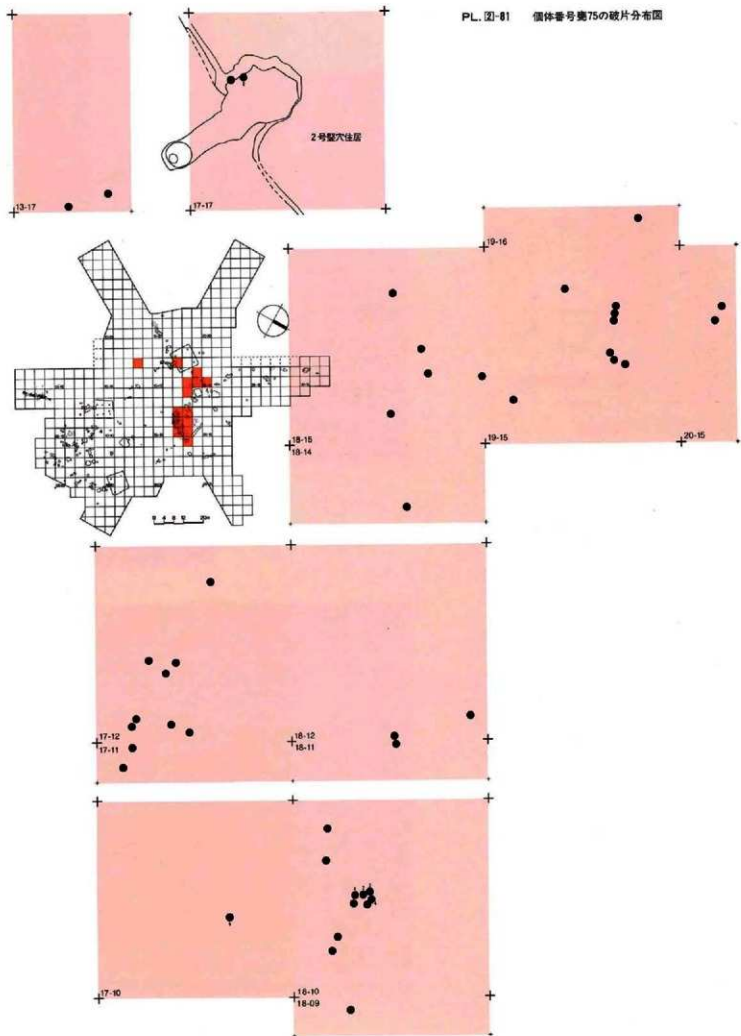
PL. 図-79 個体番号70の破片分布図

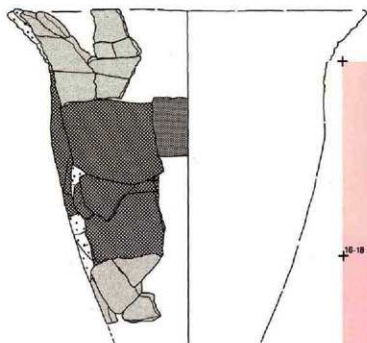


PL. 図-80 備後番号72の破片分布図

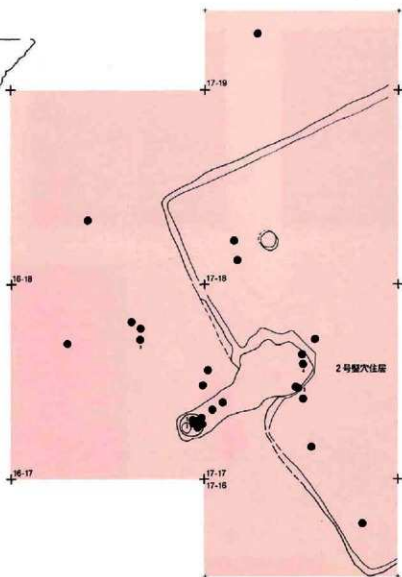


PL. 図-81 個体番号75の破片分布図


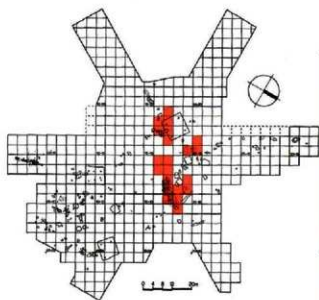



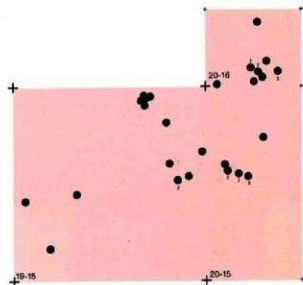


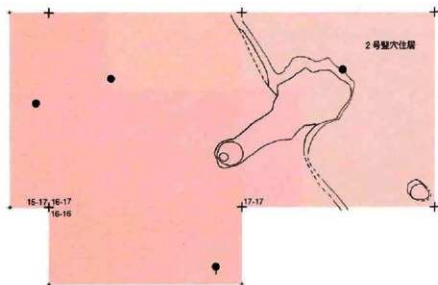
- 2号壁穴住居跡の覆土
- 炭化物52
- 焼土43
- 遺構外



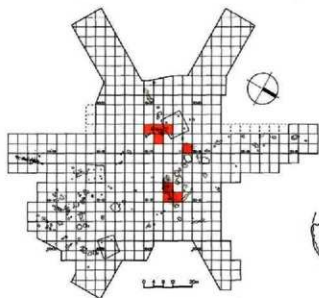
PL. 図-82 個体番号85の破片分布図









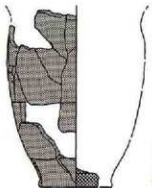
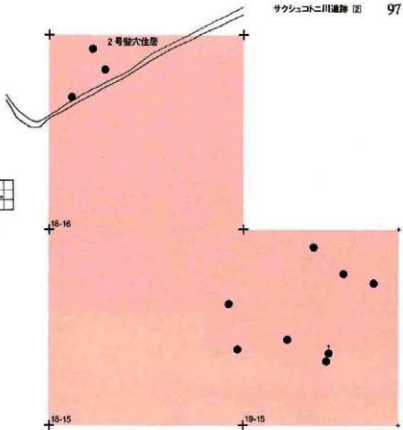
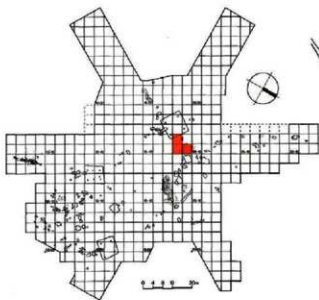
PL. 図-83 備体番号87の破片分布図



-  2号竪穴住居跡の厚土
-  3号土塚
-  炭化物マウンド
-  焼土43
-  炭化物52

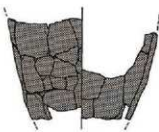
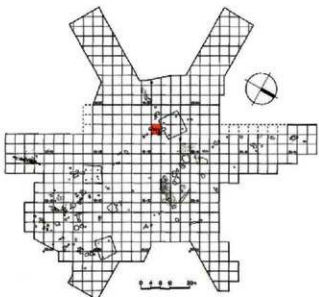


PL. 図-84 個体番号92の破片分布図



2号竪穴住居跡  
 灰化物52

PL. 図-85 個体番号95の破片分布図

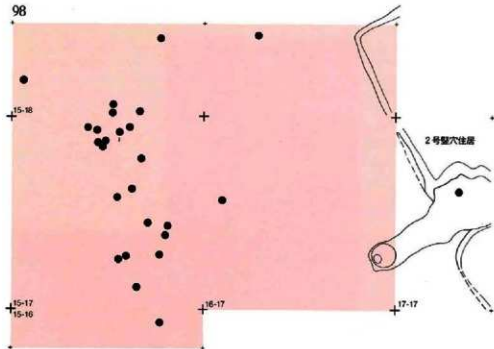


焼土43

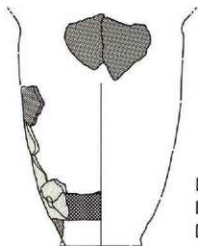
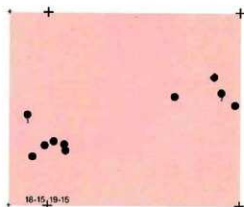
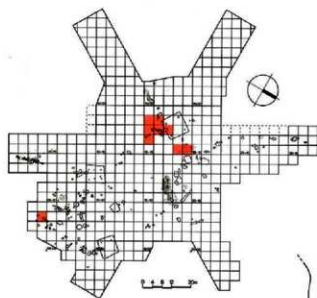


2号竪穴住居


1B-17



PL. 図-86 個体番号 33の破片分布図

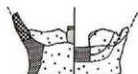
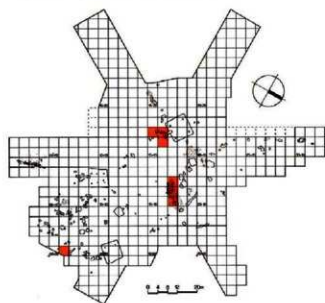


 2号整穴住居跡  
 焼土43  
 遺構外


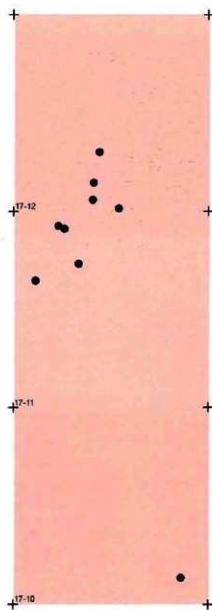
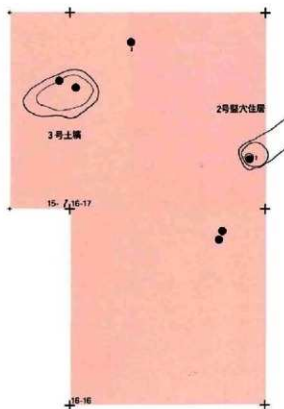




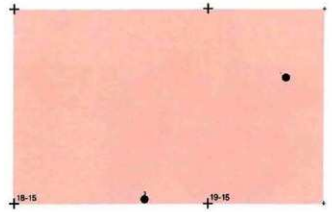



PL. 図-87 個体番号105の破片分布図

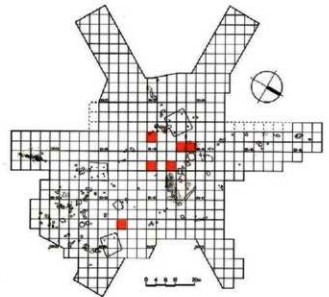


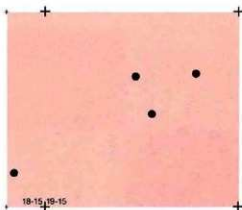
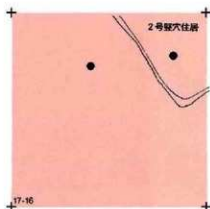

-  3号土層
-  焼土43
-  炭化物マウンド
-  遺構外



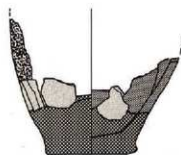

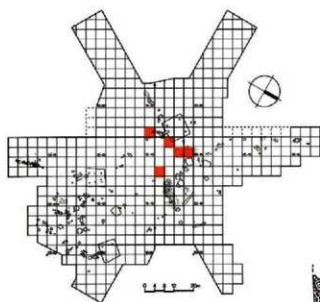


PL. 図-88 個体番号115の破片分布図

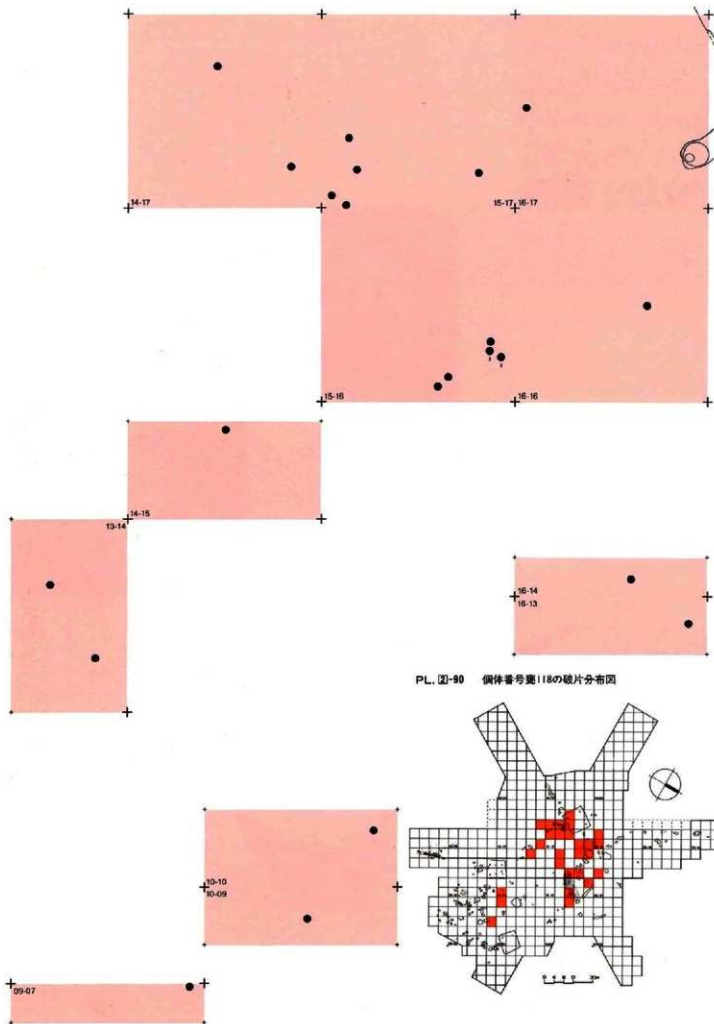




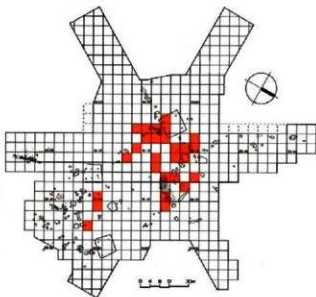
PL. 図-89 個体番号要116の破片分布図

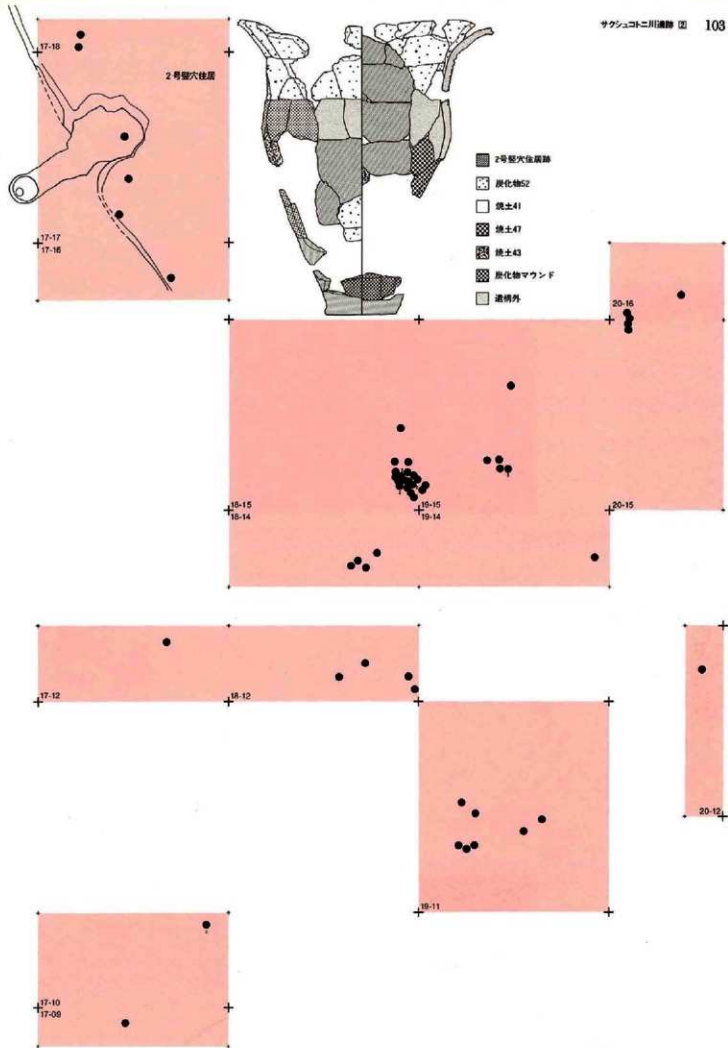


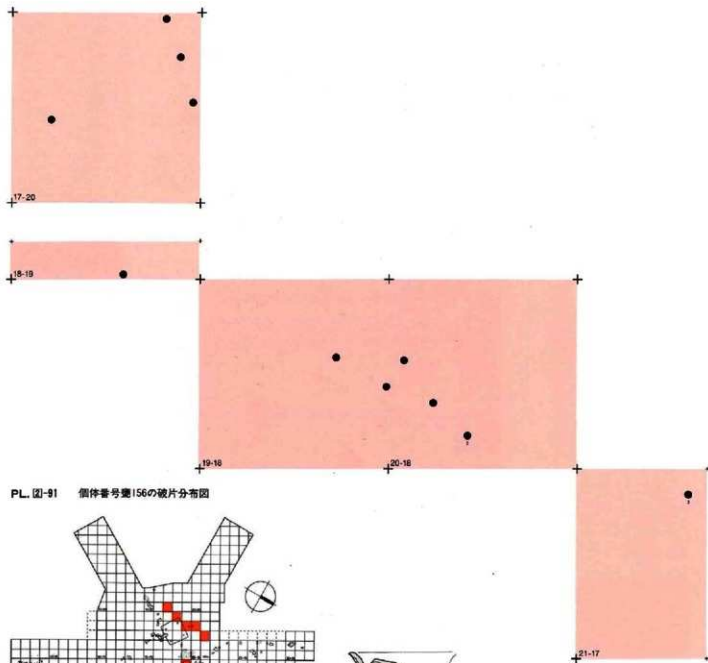
- 2号壁穴住居跡
- 炭化物52
- 焼土43
- 遺構外



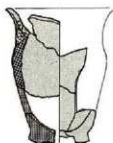
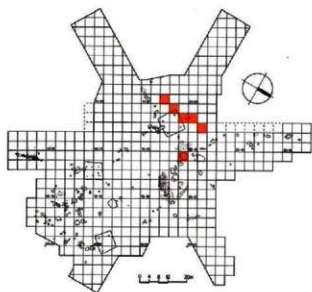
PL. Ⅱ-90 個体番号実118の破片分布図







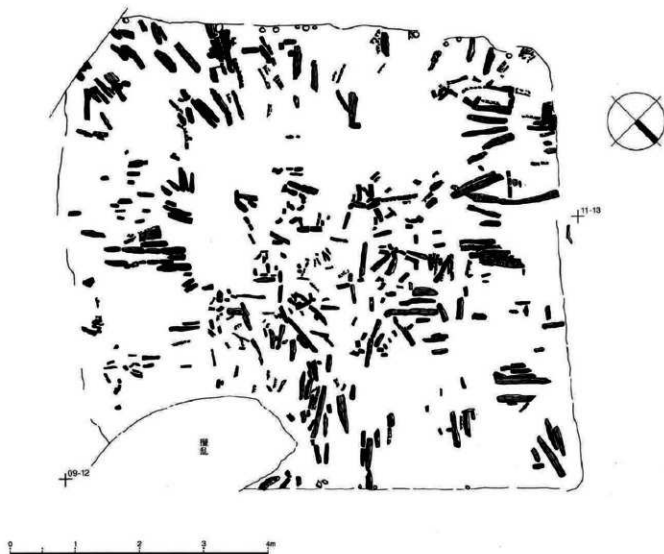
PL. 図-91 個体番号156の破片分布図



-  2号器穴後部
-  焼土59
-  炭化物52
-  透視外



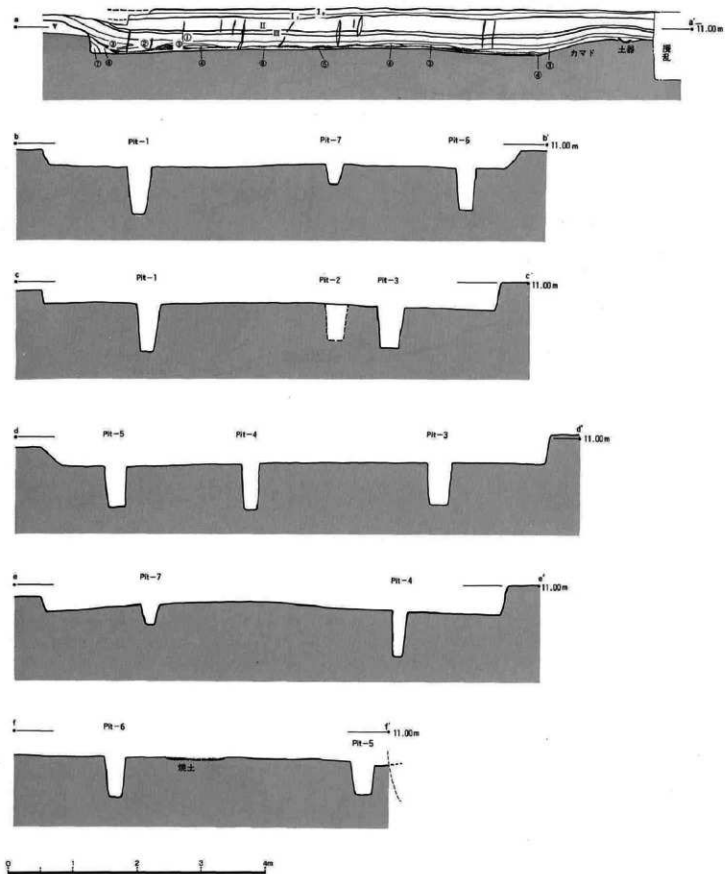
PL. 図-92 3号整穴住居跡の炭化物分布図



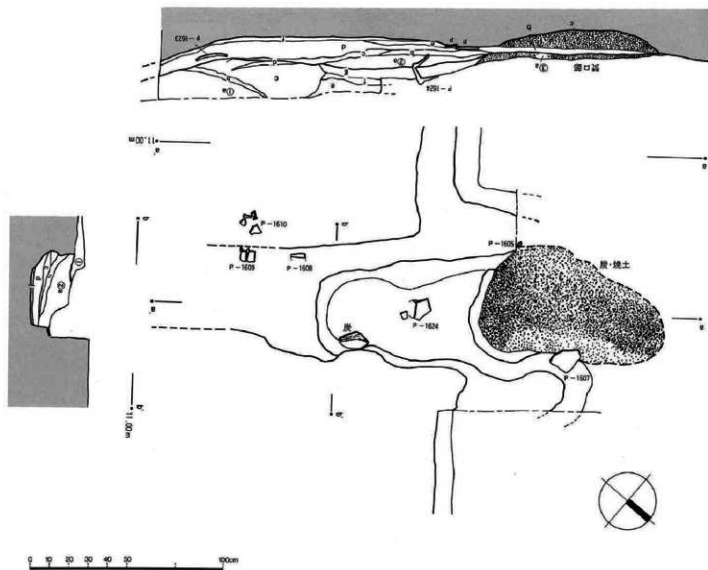




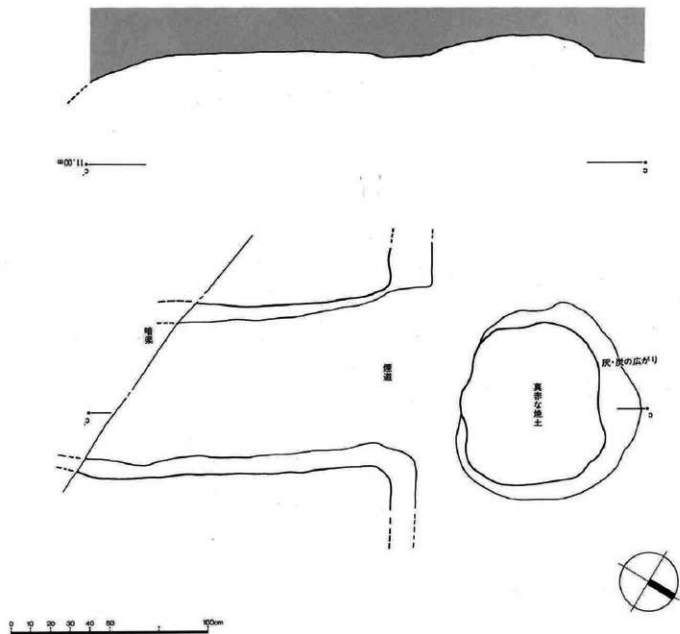
PL. ②-94 3号段穴住居の土層断面図と断面図




PL. 図-95 3号壘穴住居跡のカマド平面図(下)と土層断面図(上)



PL. 図-96 3号竪穴住居跡のカマド最終平面図(下)と断面図(上)



## PL. ②-97 3号整穴住居跡 ①



北西からみる



南北ベルト東面の土層堆積 ①



南北ベルト東面の土層堆積 ②

## PL. ②-98 3号竪穴住居跡 ②



カマドを西からみる



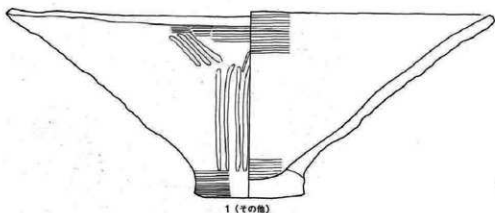
炭化材や土器の出土状況：東からみる



床面や埋め土の遺物出土状況：東からみる



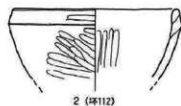
土器や炭化材の出土状況：北西からみる



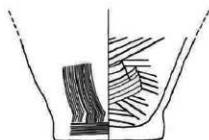
1 (その他)



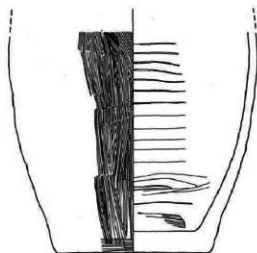
1



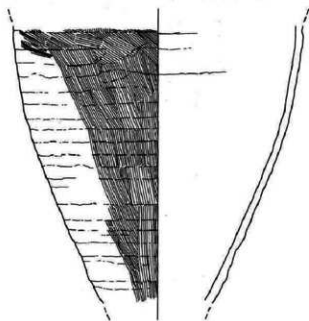
2 (壺112)



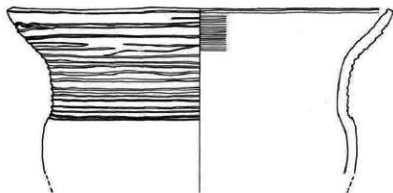
3 (壺108)



4 (壺166)

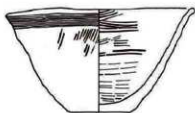


5 (壺78)

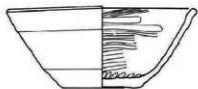


6 (壺71)

PL. 図-100 3号竪穴住居跡などからの出土土器 ② (( )内は個体番号)



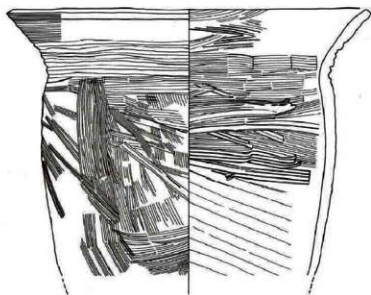
1 (壺13)



2 (壺32)



1



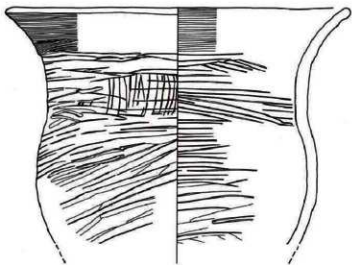
3 (壺81)



4 (壺6)



4



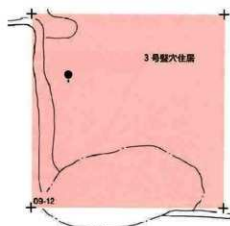
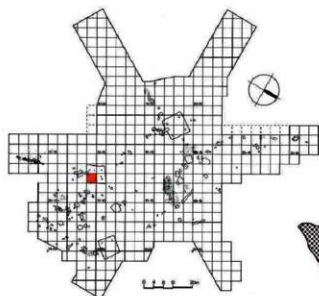
5 (壺62)



6 (壺138)

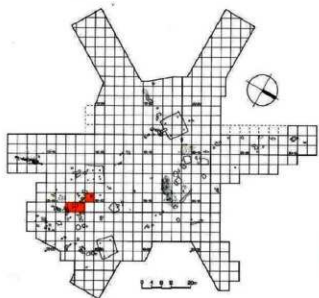


PL. 図-101 個体番号13の破片分布図

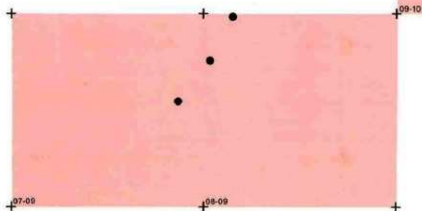


■ 3号整穴住居跡の覆土

PL. 図-102 個体番号107の破片分布図

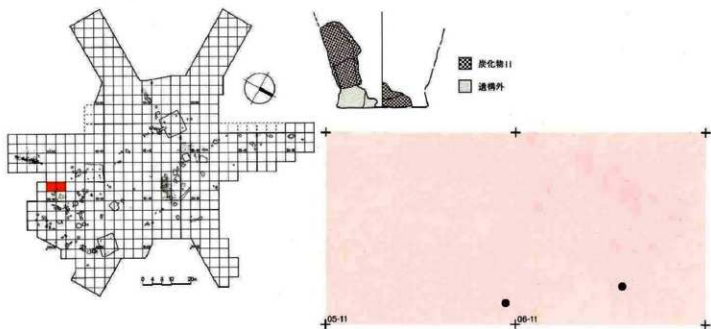


■ 4号土壇  
■ 焼土22

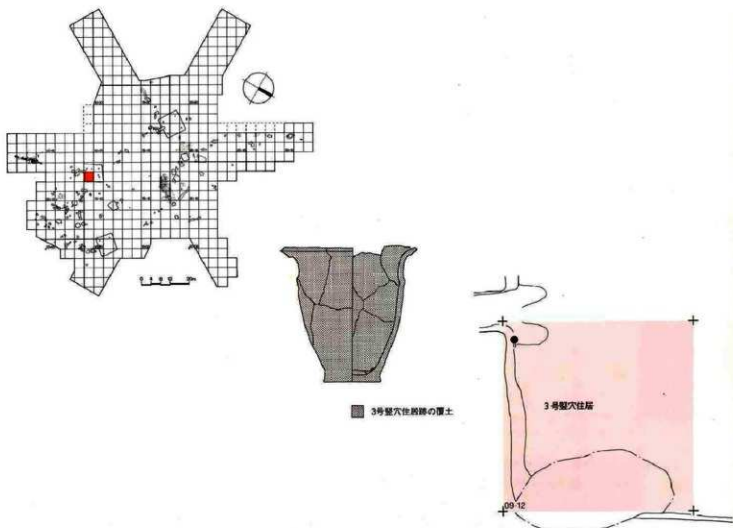





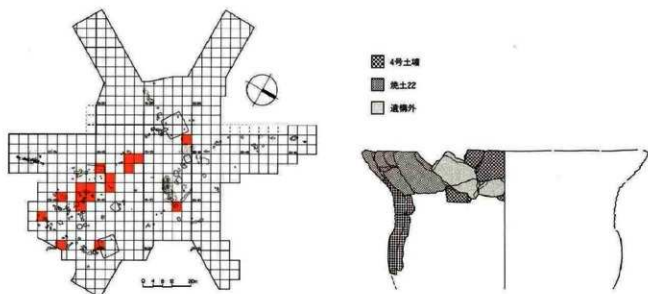
PL. 図-103 個体番号環111の破片分布図

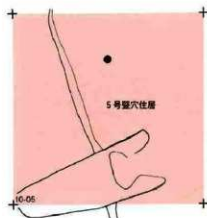

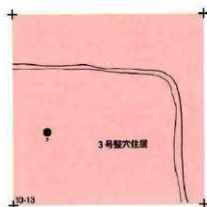


PL. 図-104 個体番号環6の破片分布図

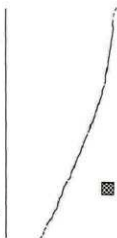
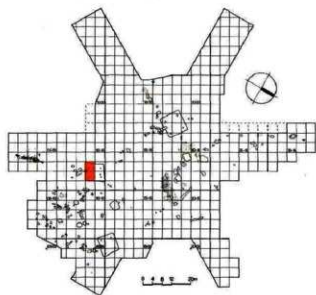
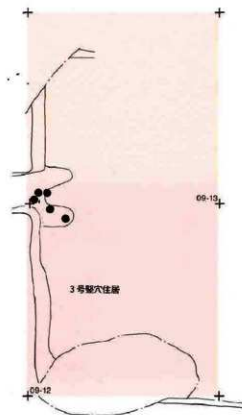


PL. 図-106 個体番号71の破片分布図

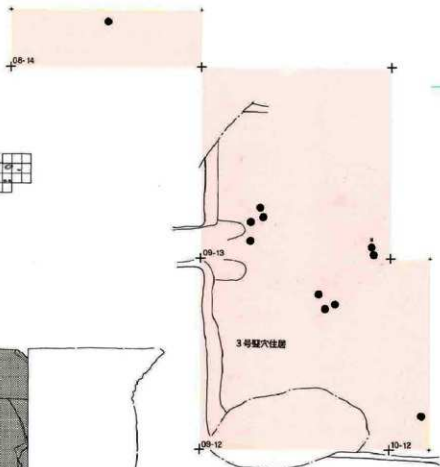
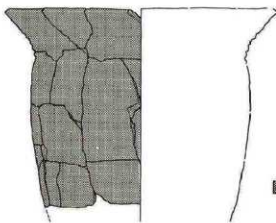
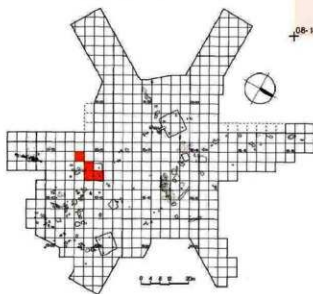




PL. 図-105 個体番号78の破片分布図

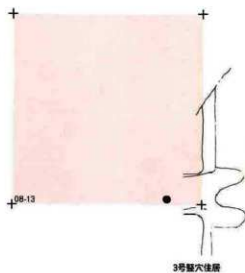
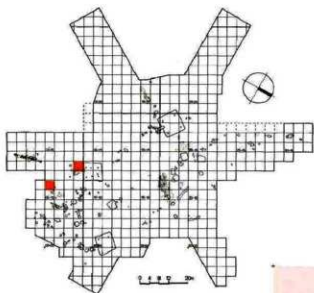

 3号竪穴住居跡


PL. 図-107 個体番号81の破片分布図



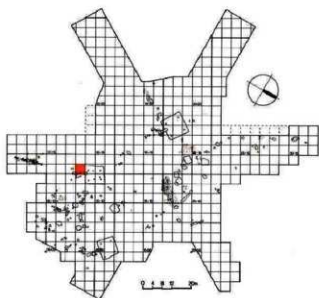


■ 3号竪穴住居跡の覆土


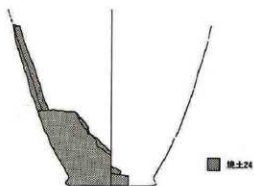
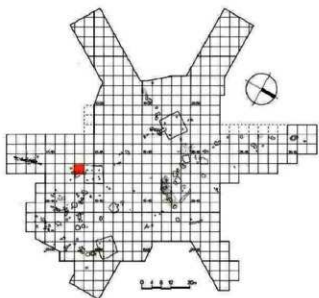
PL. 図-108 個体番号82の破片分布図



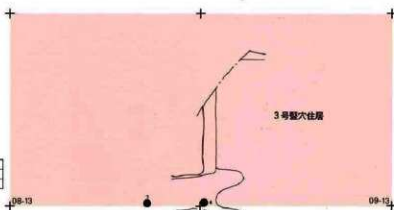
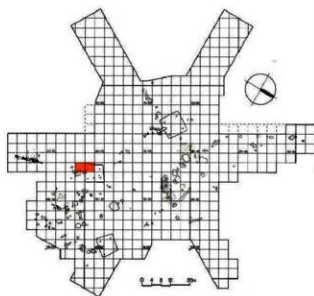
PL. 図-109 個体番号83の破片分布図



PL. 図-110 個体番号104の破片分布図

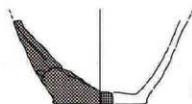
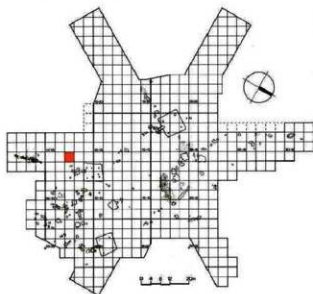


PL. 図-111 個体番号108の破片分布図




■ 3号壁穴住居跡

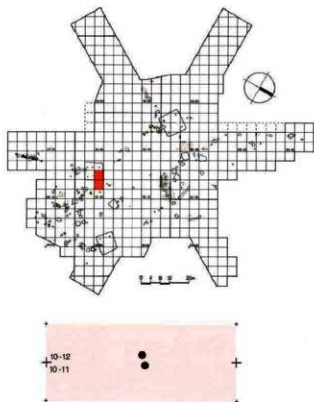
PL. 図-112 個体番号134の破片分布図



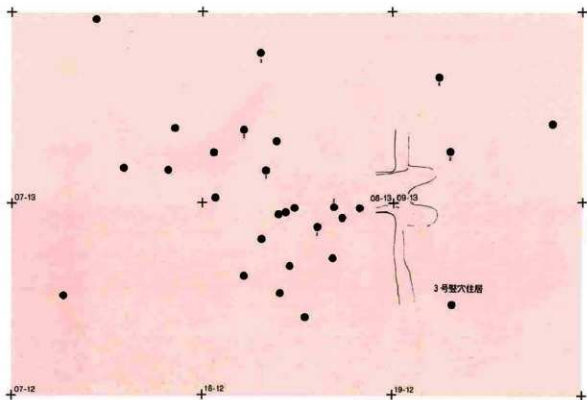
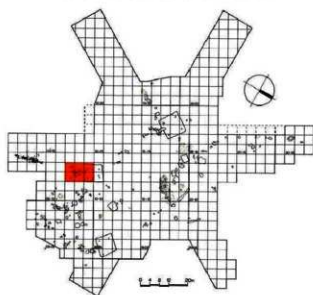
■ 遺構外



PL. 図-113 個体番号138の破片分布図

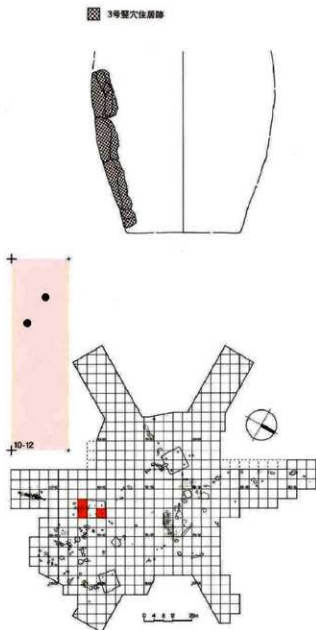
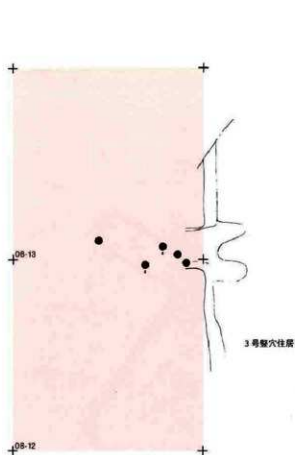


PL. 図-114 個体番号165の破片分布図

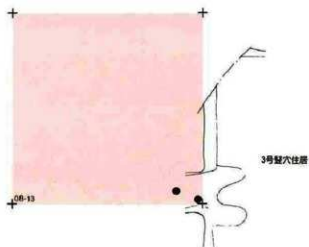
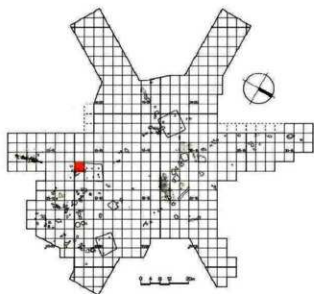




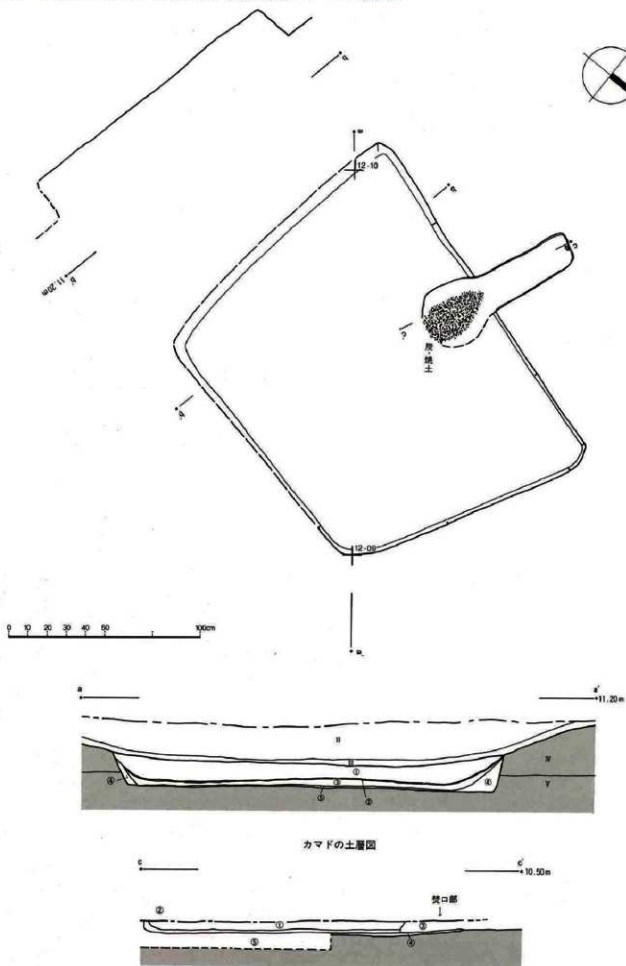
PL. 図-115 個体番号案166の破片分布図



PL. 図-116 個体番号案170の破片分布図



PL. 図-117 4号壑穴住居跡平面図と断面図(上)、土層断面図(中)とカマドの土層断面図



PL. ②-118 4号竪穴住居跡

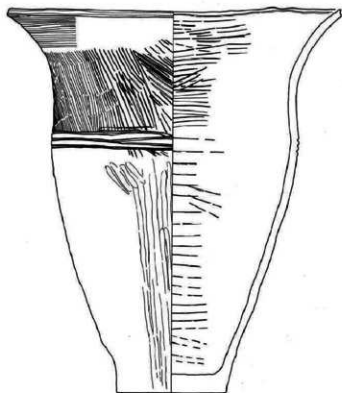


住居の北側部分の状況：北西からみる

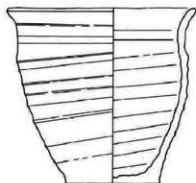


埋没の土層地層：西からみる

PL. 図-119 4号壘穴住居跡の覆土中やその周辺の生活面出土の土器〔( )内は個体番号〕



1 (器22)



2 (器14)

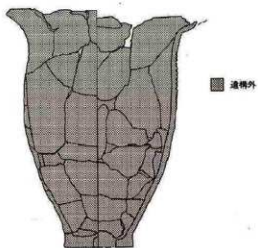
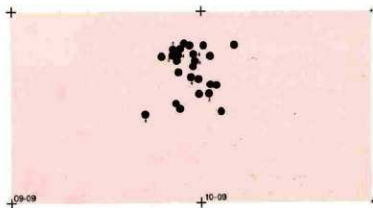
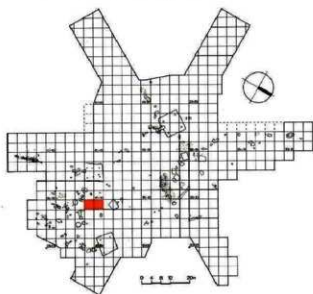


1

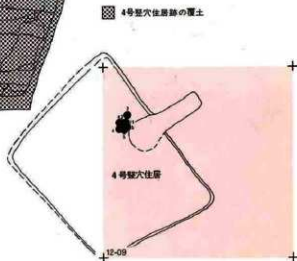
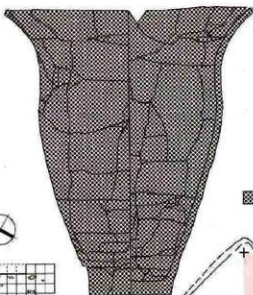
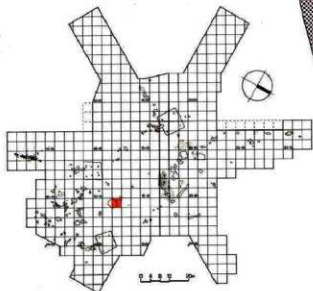


2

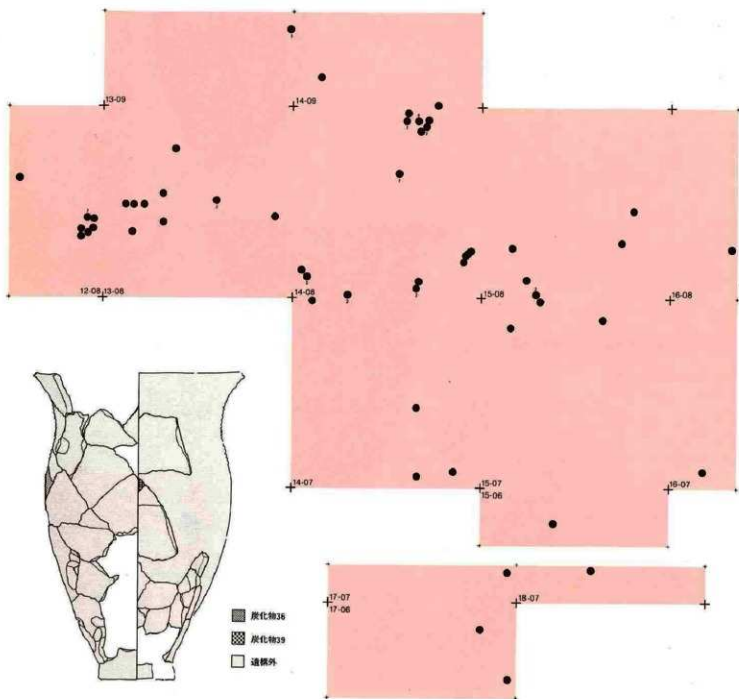
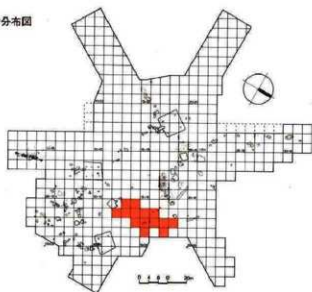
PL. 図-120 個体番号18の破片分布図



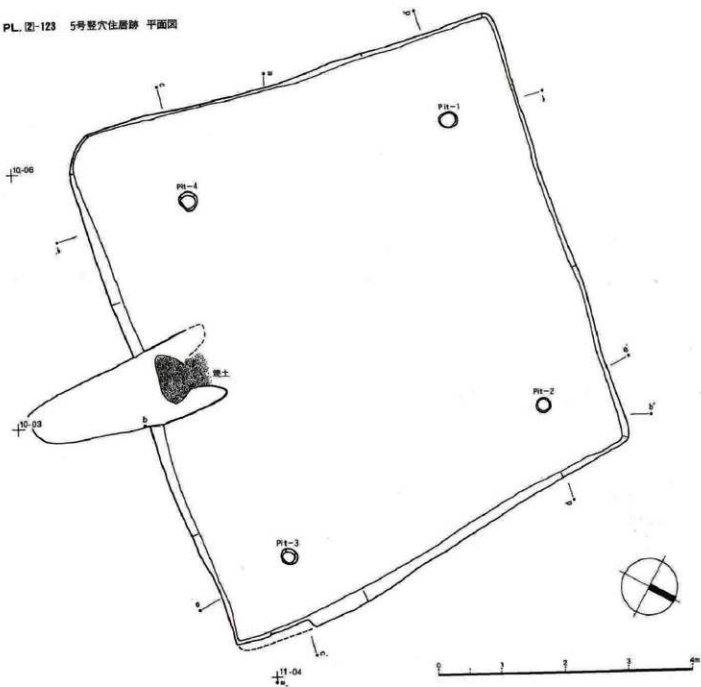
PL. 図-121 個体番号22の破片分布図

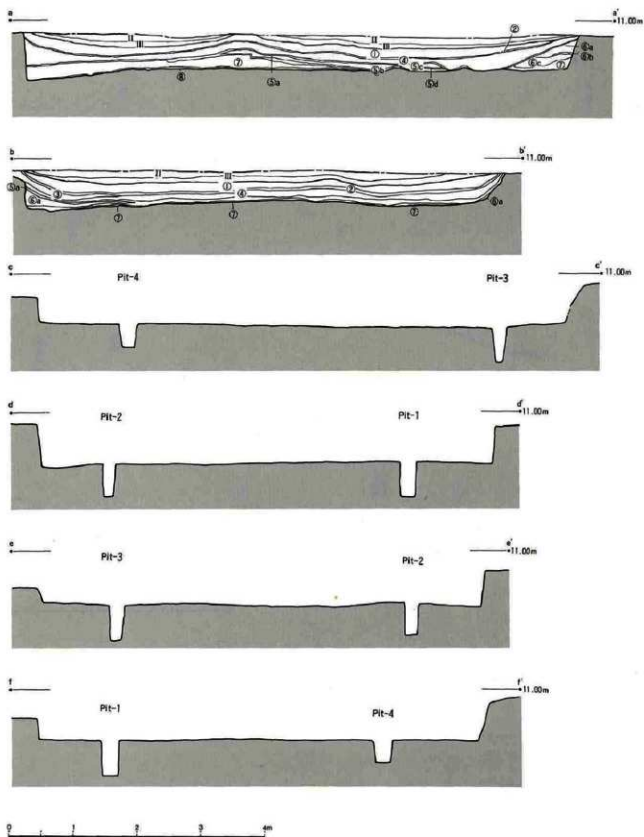


PL. 図-122 倭俣番号25の破片分布図



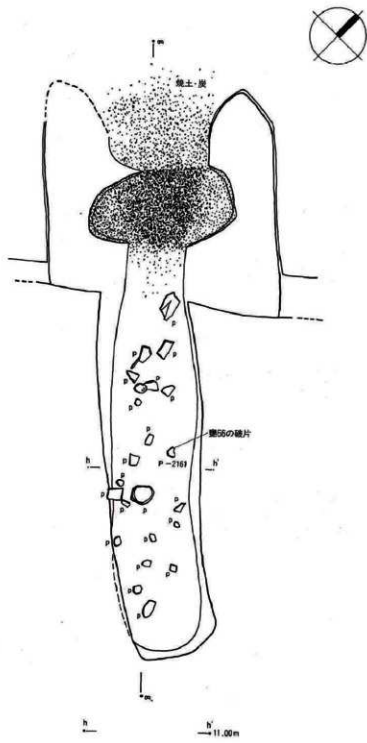
PL. 図-123 5号整穴住居跡 平面図







PL. 図-125 5号竪穴住居跡 カマドの図





北西からみる



備後番号支脚Iなどの出土状況

PL. 図-127 5号墓穴住居跡などからの出土土器 ① (( )内は個体番号)




1 (F12)



2 (F8)



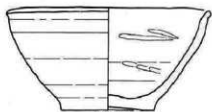
1



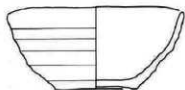
3 (F71)



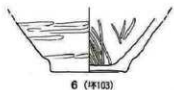
2



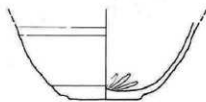
4 (F29)



5 (F33)



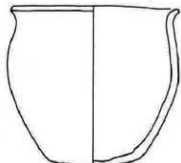
6 (F103)



7 (F48)



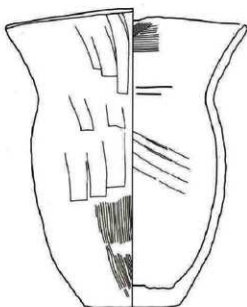
8 (F81)



9 (F8)



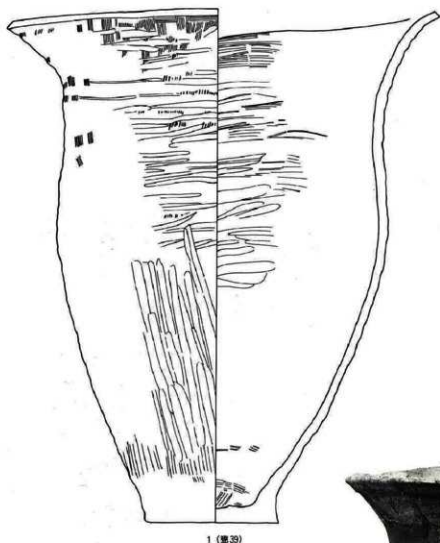
9



10 (F16)




10



1 (壺35)

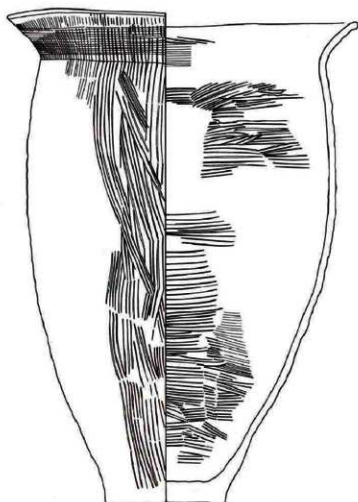


1



2 (壺176)

PL. 2-129 5号壺穴住居跡などからの出土土器 ③ (( )内は個体番号)



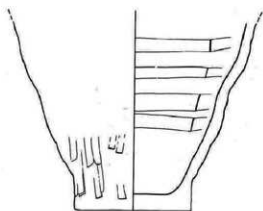
1 (圖40)



1



2 (圖44)



3 (圖74)



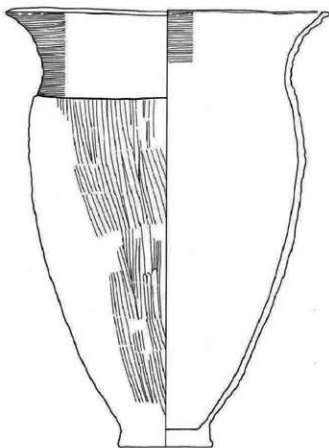
1 (個17)



1



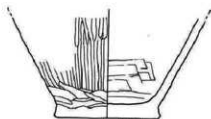
2 (須恵器11)



3 (個24)

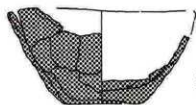
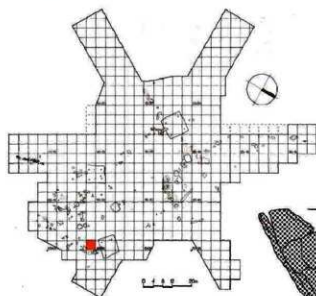


3




4 (個103)

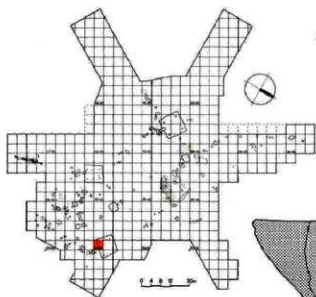
PL. 図-131 個体番号環2の破片分布図



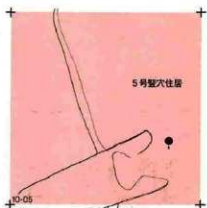
■ 1号土層周辺の焼土・炭化物




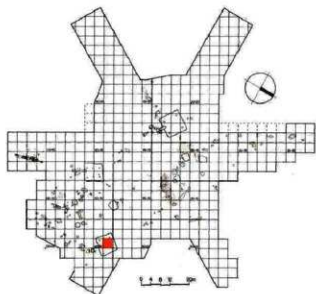
PL. 図-132 個体番号環8の破片分布図



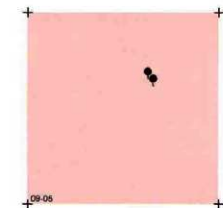
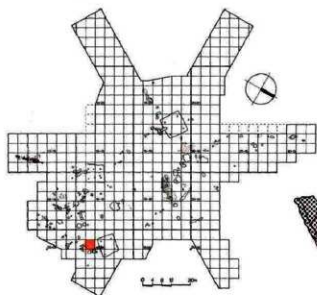
■ 5号竪穴住居跡



PL. 図-133 個体番号環12の破片分布図


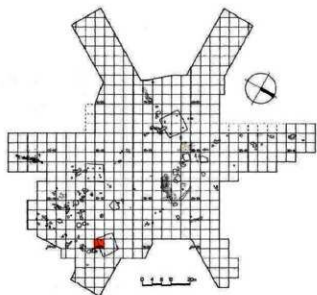


PL. 図-134 個体番号環19の破片分布図


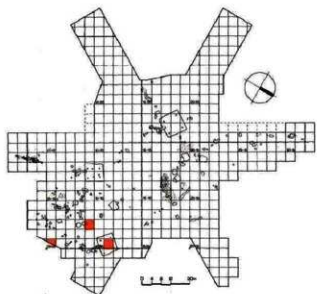


■ 1号土壇周辺の焼土・炭化物

PL. 図-135 個体番号環29の破片分布図



PL. 図-136 個体番号環112の破片分布図

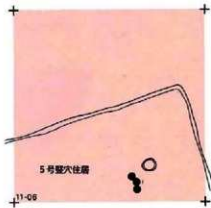

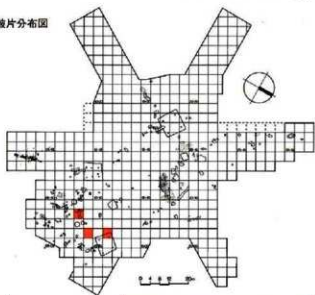





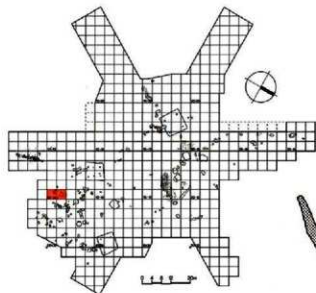
PL. 図-187 備体番号環33の破片分布図



■ 5号壁穴住居跡

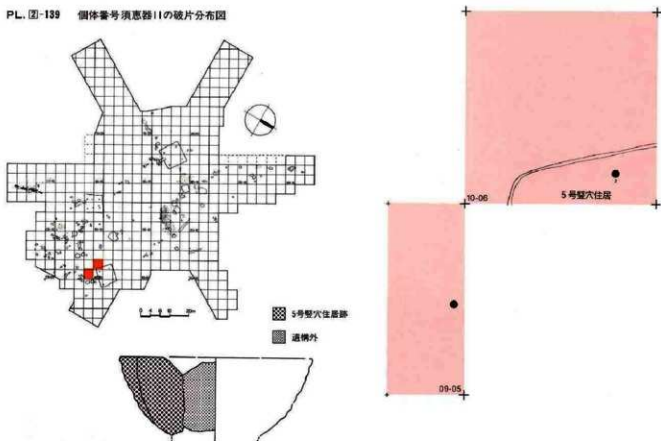


PL. 図-188 備体番号須恵器4の破片分布図



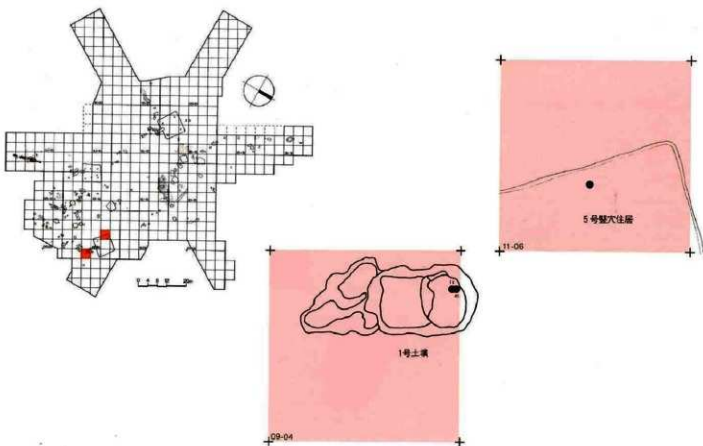
■ 炭化物16

PL. 図-139 個体番号須恵器IIの破片分布図

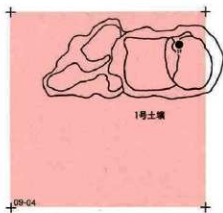
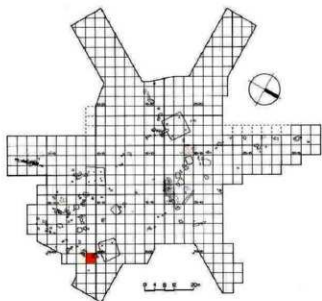


PL. 2-20 1号型穴住居跡などからの出土土器 (( )内は個体番号)


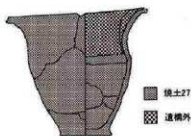
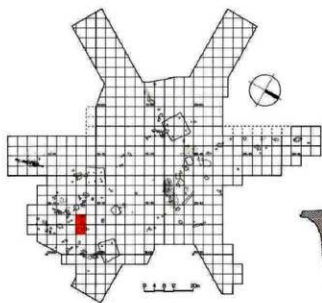
PL. 図-140 個体番号Iの破片分布図



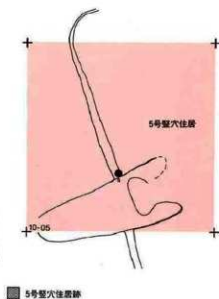
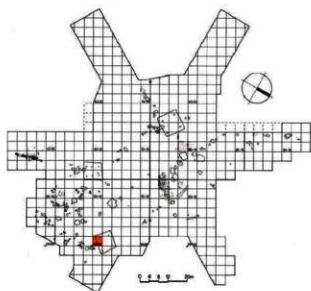
PL. 図-141 個体番号2の破片分布図



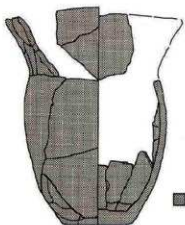
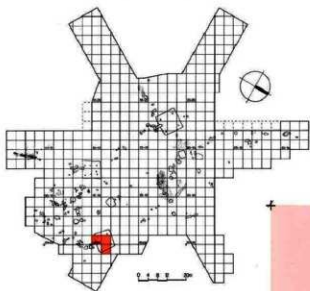
PL. 図-142 個体番号3の破片分布図



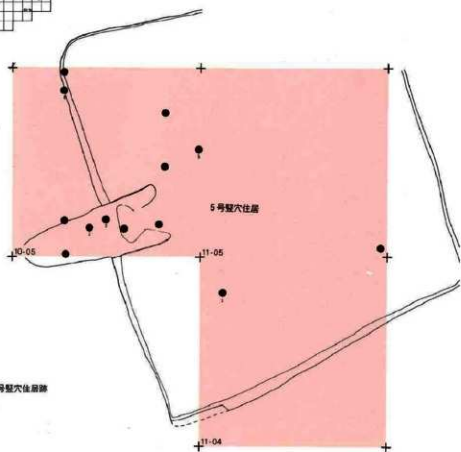
PL. 図-143 個体番号8の破片分布図

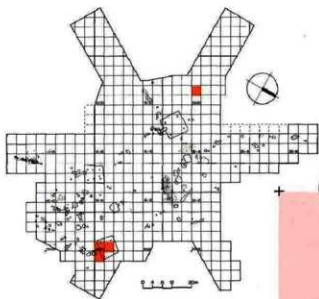


PL. 図-144 個体番号16の破片分布図

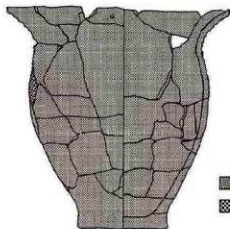


■ 5号壁穴住居跡

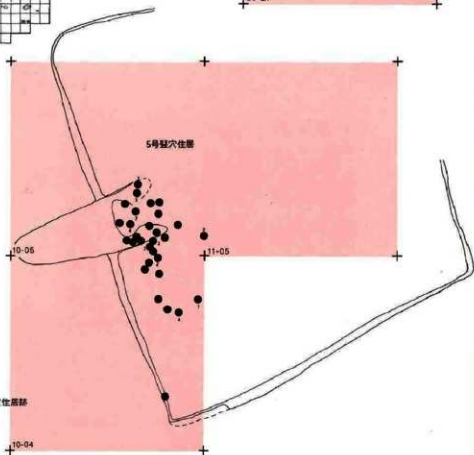




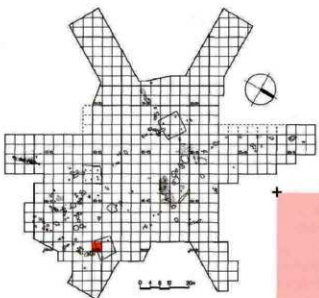
PL. 図-145 個体番号17の破片分布図



■ 5号竪穴住居部  
 □ 遺構外



PL. 図-146 個体番号44の破片分布図

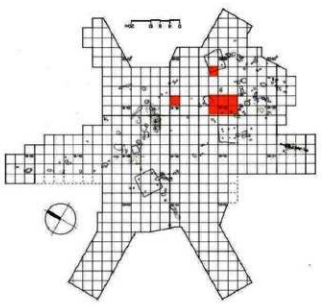
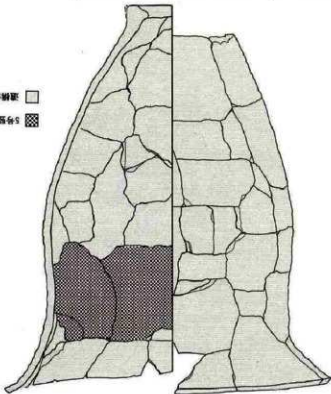
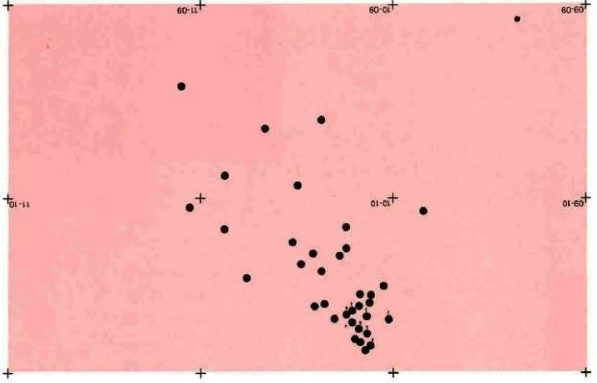
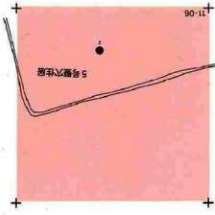


■ 5号竪穴住居部



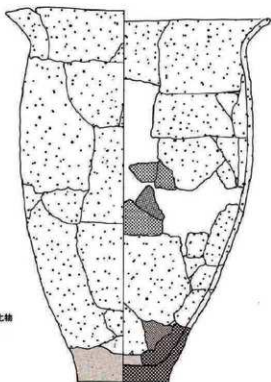

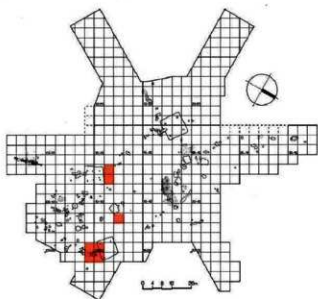
PL. 図-147 個体番号24の破片分布図



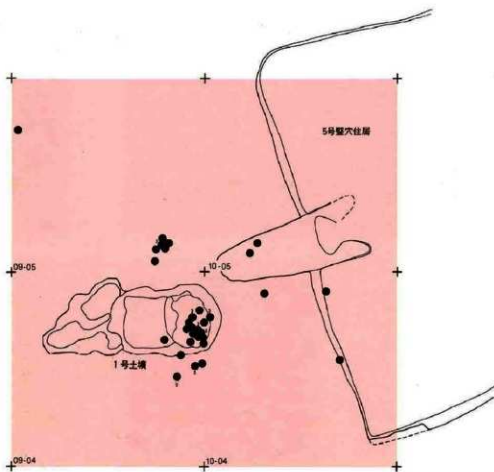


PL. 図-148 銅片番号39の鏡片分布図

PL. 図-149 儀伴番号40の破片分布図

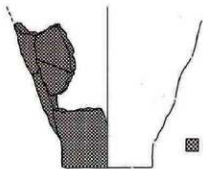
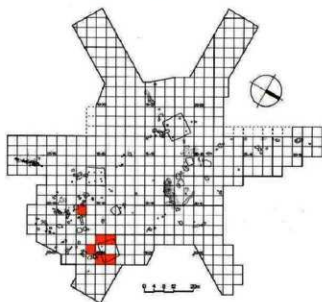



- 5号壑穴住居跡
- 1号土壇
- 1号土壇周辺の焼土・炭化物
- 3号壑穴住居跡付近
- 4号壑穴住居跡付近

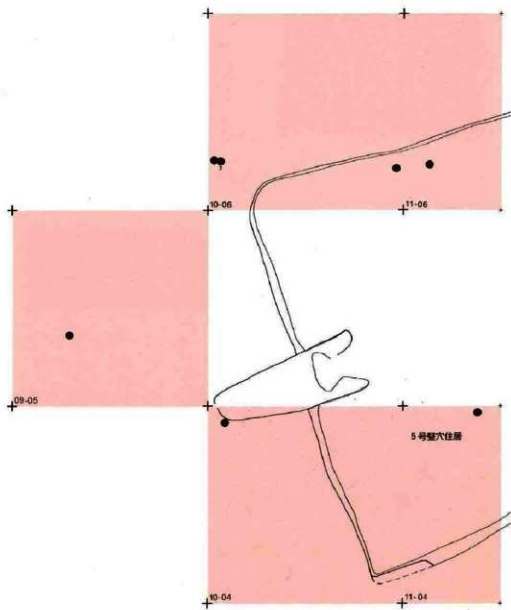




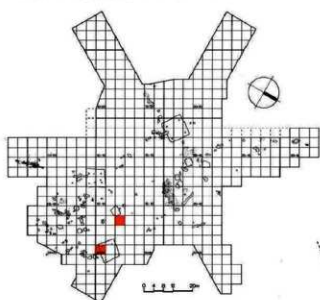
PL. 図-150 個体番号74の破片分布図



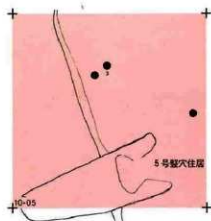
5号型穴住痕跡



PL. 図-151 個体番号壺103の破片分布図



■ 5号整穴住居跡



PL. 図-152 個体番号壺141の破片分布図

